



Crna Gora
Opština Bar

Sekretarijat za urbanizam
i prostorno planiranje

Adresa: Bulevar revolucije br. 1
Bar, Crna Gora
tel: +382 30 301 475
fax: +382 30 301 476
email: prostor@bar.me
www.bar.me

Br: 07-332/25-982/3

17.02.2026. godine

MAŠOVIĆ MAJA

Makedonska 2A

Predmet: dopis

Poštovani,

U vezi Vašeg zahtjeva br. 07-332/25-982 od 23.12.2025. godine, u prilogu Vam dostavljamo urbanističko-tehničke uslove izdate od strane ovog Sekretarijata dana 17.02.2026. godine.

S poštovanjem,

VD Sekretara,
mr. Ognjen Leković



Dostavljeno:
- naslovu
- a/a

Kontakt osoba: Melanija Ostojić

Tel: +382 30 301 475

e-mail: melanija.ostojic@bar.me



OBRAZAC

URBANISTIČKO-TEHNIČKI USLOVI

1	<p>Sekretarijat za urbanizam i prostorno planiranje</p> <hr/> <p>Broj: <u>07-332/25-982/3</u> Bar, 17.02.2026.godine</p> <hr/>	 <p>Crna Gora O P Š T I N A B A R</p>
2	<p>Sekretarijat za urbanizam i prostorno planiranje Opštine Bar, postupajući po zahtjevu Mašović Maja, za izdavanje urbanističko - tehničkih uslova, na osnovu člana 143 stav 2 i 3 Zakona o uređenju prostora (»Službeni list CG«, broj 19/25, 28/25 i 49/25) i člana 31 Zakona o izgradnji objekata (»Službeni list CG«, broj 19/25, 92/25 i 160/25), a u vezi sa članom 74 Zakona o planiranju prostora i izgradnji objekata (»Službeni list CG«, broj 64/17, 44/18, 63/18, 11/19, 82/20, 86/22 i 04/23) i DUP-a »Veliki Pijesak« (»Sl.list CG«-opštinski propisi br. 32/09), izdaje:</p>	
3	<p style="text-align: center;">URBANISTIČKO-TEHNIČKE USLOVE za izradu tehničke dokumentacije</p>	
4	<p>Za izradu tehničke dokumentacije za građenje novog objekta na urbanističkim parcelama broj UP 129 i UP 133, u zoni »B«, podzona »B2«, blok 7, po DUP-u »Veliki pijesak«. UP 129 i UP 133 čine katastarske parcele 3207/1 i 3207/2 KO Dobre Vode kao i veći dio katastarske parcele 3208 KO Dobre Vode dok se manji dio nalazi u zahvatu planirane saobraćajnice po DUP-u.</p> <p>Napomena: Konačna lokacija urbanističke parcele (koje katastarske parcele čine UP) će se odrediti u fazi izrade glavnog projekta, a nakon izrade Elaborata parcelacije od strane organizacije koja posjeduje licencu izdatu od strane nadležnog organa.</p>	
5	<p>PODNOŠILAC ZAHTJEVA:</p>	<p><u>Mašović Maja</u></p>
6	<p>POSTOJEĆE STANJE</p> <p>U svemu prema Izvodu iz DUP-a »Veliki pijesak«, grafički prilog »Analiza postojećeg stanja« i »Namjena površina i način korišćenja«, izdatom od strane ovog Sekretarijata, a koji čine sastavni dio ovih uslova.</p> <ul style="list-style-type: none">- U listu nepokretnosti br. 1783 za KO Dobra Voda, od 13.01.2026. godine, na katastarskoj parceli br. 3207/1 KO Dobra Voda upisane su šume 4. klase površine 479m². U listu nepokretnosti u rubrici "Podaci o teretima i ograničenjima" upisana je zabilježba notarskog zapisa-sa oznakom pravnog posla. Katastarska parcela je u svojini Curi Alija Bekim u obimu prava 1/1.	

- U listu nepokretnosti br. 1323 za KO Dobra Voda, od 13.01.2026. godine, na katastarskoj parceli br. **3207/2 KO Dobra Voda** upisana su neplodna zemljišta površine 43m². U listu nepokretnosti u rubrici "Podaci o teretima i ograničenjima" upisana je predbilježba ugovora o prodaji. Katastarska parcela je u svojini Države Crne Gore u obimu prava 1/1 na raspolaganje Opštini Bar u obimu prava 1/1.
- U listu nepokretnosti br. 78 za KO Dobra Voda, od 13.01.2026. godine, na katastarskoj parceli br. **3208 KO Dobra Voda** upisano je dvorište površine 393m², porodična stambena zgrada površine 103m² i pomoćna zgrada površine 19m². U listu nepokretnosti u rubrici "Podaci o teretima i ograničenjima" upisana je zabilježba notarskog zapisa ugovora o doživotnom izdržavanju i zabilježba objekta koji **nije izgrađen u skladu sa zakonom**. Katastarska parcela je u svojini Grbić (Stevan) Jela.

Uvidom u službene evidencije ovog Sekretarijata utvrđeno je postojanje zahtjeva za legalizaciju bespravnog objekta (porodična stambena zgrada i pomoćna zgrada) izgrađenog na katastarskoj parceli br. 3208 KO Dobra Voda, broj UPI 07-332/24-155 od 25.03.2024. godine, na ime Jela Grbić.

Ukoliko se planira izgradnja objekta na lokaciji koja uključuje katastarsku parcelu 3208 KO Dobre Vode potrebno je da je objekat na navedenu parcelu bude u cjelosti legalan. Cjelokupne indekse izgrađenosti i zauzetosti je potrebno umanjiti za površinu postojećeg objekta, a sve u skladu sa pisanom saglasnošću vlasnika katastarske parcele br. 3208 KO Dobre Vode.

Ukoliko se predmetni objekat ruši i na njegovom mjestu gradi novi, potrebno je da prethodno vlasnik istog odustane od zahtjeva za legalizaciju kako predmet više ne bi bio u procesu.

Ukoliko se postojeći objekat ne uklanja, u idejnom rješenju urbanističke parcele i objekta dokumentovati rješenja na osnovu kojih su sagrađeni postojeći objekti. Prije izvođenja bilo kakvih promjena na postojećim objektima, potrebno je da isti budu legalni u potpunim gabaritima.

7	PLANIRANO STANJE
7.1.	Namjena parcele odnosno lokacije
	<p><u>Namjena površina</u></p> <p>Planirana namjena površina usklađena je sa namjenom površina i režimom korišćenja datim PPPN-om Obalno područje i PUP-om Bar. Prostor zahvata DUP-a "Veliki Pijesak" je u skladu sa planovima višeg reda, označen kao prostor "mješovite namjene".</p> <p>Mješovite namjene su površine namjenjene za izgradnju objekata za stanovanje i za druge namjene koje ne predstavljaju značajnu smetnju stanovanju od kojih nijedna nije preovlađujuća.</p> <p>Na površinama mješovite namjene, mogu se graditi: stambeni objekti; objekti koje ne ometaju stanovanje, a koje služe za opsluživanje područja; trgovina, objekti za upravu, kulturu, školstvo, zdravstvenu i socijalnu zaštitu, sport i rekreaciju, vjerski objekti i ostali objekti društvenih djelatnosti koji služe potrebama stanovnika područja obuhvaćenog planom; ugostiteljski objekti i objekti za smještaj turista; privredni objekti koji ne predstavljaju bitnu smetnju pretežnoj namjeni; objekti komunalnih servisa, servisi, komunalne i saobraćajne djelatnosti koji služe potrebama stanovnika područja.</p> <p>Površina za mješovite namjene je preovladajuća. Pored ove površine, predlažu se i</p>

površine saobraćajne infrastrukture, površine za pejzažno uređenje javne namjene, površine za vjerske objekte i površine površinskih voda, tj. potoka i njegove regulacije.

U površinama mješovite namjene mogu se graditi i hoteli svih vrsta, hosteli, garni hoteli, apart hoteli, odmarališta. Kompatibilno mogu se graditi prateći objekti i sadržaji poslovnih, komercijalnih i uslužnih djelatnosti, objekti sporta i rekreacije; luke nautičkog turizma - marine, privezišta, sidrišta, kao i objekti i institucije koji, u skladu sa posebnim propisom, odgovaraju karakteristikama područja.

Prostorni concept

U skladu sa namjenom površina za prostor zahvata DUP-a, predviđa se izgradnja sljedećih objekata:

• Hoteli

Prostor zahvata DUP-a, koji je u skladu sa smjernicama planova višeg reda prepoznat kao prostor za "mješovitu namjenu" i koji je u velikoj mjeri izgrađen, konceptualno preporučiti za intervencije koje omogućavaju izgradnju objekata tj. hotela visoke kategorije, 4, 5 zvjezdica. Objekti hotela visoke kategorije, treba da budu sa maksimalnim indeksima zauzetosti, izgrađenosti i spratnosti, da bi se omogućilo adekvatan broj smještajnih jedinica i svih ostalih funkcionalnih pratećih sadržaja za kategorije 4 i 5 *, kako po broju, tako i po kapacitetu.

Za terene nagiba preko 20 % broj suterenskih etaža nije ograničen u mjeri u kojoj to geomehanička svojstva terena dozvoljavaju, koja, obzirom na specifičnost terena i lokacija koji su većinom u denivelaciji prema moru, omogućava postizanje veće spratnosti na način ukopavanja u teren. Ovo posebno odnosi za zone koje su kontaktna zona Morskog dobra. Predložena spratnost za ove objekte u odnosu na kotu ulaza bila bi 6 nadzemnih etaža.

Izgradnja turističkih i ugostiteljskih objekata – hotela je predviđena na slobodnim parcelama. Takođe, preporučljivo je i objedinjavanje manjih urbanističkih parcela, isključivo u svrhu izgradnje hotela. Svi planirani turistički objekti moraju ispunjavati uslove iz Pravilnika o vrstama, minimalno – tehničkim uslovima i kategorizaciji ugostiteljskih objekata („Službeni list Crne Gore“, br. 036/18 od 31.05.2018.).

Prilikom izgradnje objekata hotela, rukovoditi se maksimalnim korišćenjem denivelacije terena koje su u zahvatu DUP-a velike, pa na taj način predvidjeti veći broj suterenskih etaža i to posebno za prostore u svrhu osnovne namjene objekata, tehničke sadržaje, servisne sadržaje, prateće sadržaje i smještajne kapacitete u funkciji osnovne namjene, garaže i sl.

• Stambeni objekti

Planskim rješenjem je data mogućnost izgradnje novih stambenih objekata. Novi objekti stanovanja i mješovite namjene su planirani u okviru planskih podzona kao interpolacija na površinama iste namjene.

U prizemlju svih objekata namjenjenih stanovanju, mogu se organizovati djelatnosti ukoliko ispunjavaju potrebne higijensko-tehničke, ekološke, sanitarne i ostale, zakonom propisane uslove, odnosno ako te djelatnosti ne zagađuju vazduh, vodu i zemlju, koji ne zahtijevaju veliku frekvenciju saobraćaja i ne stvaraju buku (prodavnice, zanatske radnje, poslovne djelatnosti, ugostiteljski sadržaji koji služe svakodnevnim potrebama stanovnika područja). Na urbanističkim parcelama Zona B, podzona B1, blok 2 i Zona A, podzona A1, blok 1, neizgrađene parcele mogu se udružiti u cilju izgradnje sadržaja centralnih djelatnosti (vrtić,

ambulanta, dom zdravlja, javna etažna garaza i sl.) u skladu sa Programom Opštine Bar. Za objekte koji svojom oblikovnom materijalizacijom neprimjereni prirodnom okruženju, predlaže se vizuelna sanacija koja će se sprovesti detaljnim smjernicama datim u ovom planu.

Oblikovanje objekata treba da bude u skladu sa njihovom namjenom i sa strukturama iz neposrednog okruženja u pogledu osnovnih parametara forme i principa organizovanja fizičke sredine.

Prilikom oblikovanja objekata voditi računa o jednostavnosti proporcija i forme, uz primjenu materijala primorske arhitekture, što znači pridržavanje izvjesnog broja stilskih odlika koje se kombinuju sa savremenim tehničkim zahtjevima.

U daljem tekstu date su smjernice i urbanističko tehnički uslovi za izgradnju novih objekata hotela i stambenih objekata u zoni zahvata DUP-a "Veliki Pijesak".

Na parcelama, pored objekata stanovanja, mogu se graditi ili postavljati pomoćni objekti, u funkciji osnovne namjene, spratnosti P i ukupne bruto površine do 30 m², i ukoliko na parceli nije prekoračen indeks zauzetosti. Odobrenja za izgradnju ovih objekata je u skladu sa opštinskom Odlukom o postavljanju i izgradnji pomoćnih objekata. Takođe, mogu se posebno legalizovati, ukoliko je objekat stanovanja legalan.

Opšti uslovi za izgradnju objekata

- Gabarite objekata projektovati u skladu sa zadatim parametrima ovog plana;
- Udaljenost objekta od granice susjedne parcele je minimum 2.5 m (slobodnostojeći objekti – 2.5 m; - jednostrano uzidani objekti, objekti u nizu – 2.5 m prema slobodnom dijelu parcele); izuzetno: objekat se može graditi i na manjem odstojanju ili na samoj granici parcele, ukoliko zidovi objekta ne sadrže otvore za dnevno osvetljenje na prostorijama za stanovanje, uz predhodnu pismenu saglasnost korisnika susjedne parcele.
- Kota prizemlja za stambene objekte je max. 1.0 m iznad kote konačno uređenog i nivelisanog terena oko objekta, a za poslovne objekte max. 0.20 m iznad kote konačno uređenog i nivelisanog terena oko objekta.
- Krovove raditi kose ili ravne ili ozelenjene kod etaža povučenih po terenu.
- Parkiranje obezbijediti u okviru objekta ili urbanističke parcele (ukoliko ima mogućnosti, odnosno kolski pristup), na drugoj urbanističkoj parceli u zahvatu Plana (preporuka-susjednoj) ili na javnom parking prostoru.
- Izgradnji objekata mora da prethodi detaljno geomehaničko ispitivanje terena, a tehničku dokumentaciju raditi isključivo na osnovu detaljnih geodetskih snimaka terena, geoloških i hidrogeoloških podataka, kao i rezultata o geomehaničkim ispitivanjima terena;
- Izbor fundiranja i konstruktivni sistem objekata prilagoditi zahtjevima sigurnosti, ekonomičnosti i funkcionalnosti objekata;
- Prije izrade projektne dokumentacije, uraditi analizu zelenila sa pejzažnom taksacijom;
- Uspostaviti optimalni odnos između izgrađenih i zelenih struktura.
- Pri gradnji turističkih objekata i infrastrukture, predložene masive i grupacije zelenila pažljivo inkorporirati u prostor, vodeći računa o maksimalnom očuvanju i uklapanju u nova urbanistička rješenja.

- Očuvati prirodnu morfologiju terena i karakteristične vizure.
- Za izgradnju objekata može se predvidjeti fazna izgradnja, posebno za urbanističke parcele koje se formiraju od katastarskih parcela različitih vlasnika. Fazna izgradnja za buduće objekte se može prikazati idejnim rješenjem u kome se određuju faze izgradnje objekta.

Urbanističko tehnički uslovi za planirane objekte

Hoteli

Na slobodnim, neizgrađenim urbanističkim parcelama (nove parcele) planirana je izgradnja objekata u okviru mješovite namjene, kao objekti hotela, ukoliko se potencijalni investitori odluče za to. Objekti hotela mogu da budu svih vrsta: condo, garni hoteli, apart hoteli, i sl., kategorije u skladu sa smjernicama ovog plana, smjernicama Zakona o turizmu i ugostiteljstvu ("Sl. list Crne Gore", br. 002/18 od 10.01.2018. godine, 004/18 od 26.01.2018., 013/18 od 28.02.2018.) i Pravilnika o vrstama, minimalno - tehničkim uslovima i kategorizaciji ugostiteljskih objekata ("Službeni list Crne Gore", br. 036/18 od 31.05.2018.).

Prilikom izrade projektne dokumentacije obavezno je poštovanje suštinskih principa arhitekture podneblja mediterana koji se ogledaju, između ostalog, u sljedećem:

- Jednostavnosti proporcije i forme;
- Prilagođenosti forme objekata topografiji terena;
- Prilagođenosti klimatskim uslovima;
- Upotrebi primjerenih materijala i vegetacije u skladu sa podnebljem Mediterana.

Urbanističke parcele na kojima se mogu graditi objekti hotela moraju da imaju **formu, oblik i površinu** koja isto dozvoljava.

- Najmanja dozvoljena površina urbanističke parcele je 1000m²
- Maksimalni indeks zauzetosti 0.5 – 0.8.
- Maksimalna spratnost je 6 nadzemnih etaža.
- Ukoliko ispitivanje geomehaničkih karakteristika terena pokaže da se može na tom prostoru graditi, a imajući u vidu veliki nagib terena cijelog obuhvata plana od preko 20 %, obzirom na specifičnost terena i lokacija koji su većinom u denivelaciji prema moru, omogućava se postizanje veće spratnosti na način ukopavanja u teren. Ovo posebno odnosi za zone koje su kontaktna zona Morskog dobra. U tom slučaju može se odobriti i veći broj suterenskih etaža, a max 5.
- Namjena suterenskih etaža je za prostore u svrhu osnovne namjene objekata: tehničke sadržaje, servisne sadržaje, prateće sadržaje, smještajne kapacitete u funkciji osnovne namjene, garaže, zatvoreni bazeni, fitness i saune, teretane, kuhinja i ostale ekonomske prostorije.
- Ukoliko je namjena suterenskih etaža za tehničke sadržaje, servisne sadržaje, prateće sadržaje, garaže, zatvoreni bazeni, fitness i saune, teretane, kuhinja i ostale ekonomske prostorije, te površine ne ulaze u obračun BGP objekta Ukoliko se u suterenu predviđaju smještajni kapaciteti, restoran, kafe bar i sl. površine ulaze u BGP objekta.
- Građevinska linija za hotelske objekte kategorije 4 i 5*, koji su kontaktnoj zoni Morskog dobra, može da bude i manja od 2.5 m, uz predhodnu saglasnost vlasnika kontaktne parcele.

- Objekte projektovati tako da isti zadovoljavaju uslove iz Pravilnika o bližim uslovima u načinu prilagođavanja objekata za pristup i kretanje lica smanjene pokretljivosti i lica sa invaliditetom (Sl. list "Crne Gore", br. 48/13 i 44/15), Zakona o turizmu i ugostiteljstvu ("Sl. list Crne Gore", br. 002/18 od 10.01.2018. godine, 004/18 od 26.01.2018., 013/18 od 28.02.2018.), Pravilnika o vrstama, minimalno - tehničkim uslovima i kategorizaciji ugostiteljskih objekata ("Službeni list Crne Gore", br. 036/18 od 31.05.2018.), Pravilnikom o bližem sadržaju i formi planskog dokumenta /kriterijumima namjene površina /elementima urbanističke regulacije i jedinstvenim grafičkim simbolima, Ministarstva uređenja prostora i zaštite životne sredine (Sl.list CG br.24/10 i 33/14) kao i Pravilnika o načinu obračuna površine i zapremine objekata (Sl. list CG br. 47/13) i Crnogorskim standardom MEST EN 15221-6.

Zadati parametri su maksimalni, iz razloga što je opredeljenje države da se u cilju unapređenja turističke ponude, grade hoteli visoke kategorije.

Stambeni objekti

Na novim formiranim urbanističkim parcelama, planirana je izgradnja objekata pod sljedećim uslovima:

- Objekti se mogu planirati kao slobodnostojeći, dvojni objekti u prekinutom nizu više objekata koji čine jedinstven kompleks.
- Namjena objekta je stanovanje, sa mogućnošću poslovanja u prizemlju.
- Horizontalni gabarit definisan je maksimalnim (dozvoljenim) indeksom zauzetosti 0,4 za slobodnostojeće, objekte i 0,75 za objekte u nizu.
- Indeks izgrađenosti max.1,8.
- Maksimalna spratnost 5 nadzemnih etaža.
- Izuzetak, zbog konfiguracije terena cijelog naselja i velike visinske razlike kote magistralnog puta i samog dijela uz more, a imajući u vidu već izvedenu spratnost većina objekata, za objekte uz more i objekte uz regulisani potok, spratnost je do visine već izvedenih objekata, tj. 6 nadzemnih etaža.
- Udaljenost objekta od granice susjedne parcele je minimum 2,5 m (slobodnostojeći objekti - 2,5 m; - jednostrano uzidani objekti, objekti u nizu – 2,5 m prema slobodnom dijelu parcele); izuzetno: objekat se može graditi i na manjem odstojanju ili na samoj granici parcele, ukoliko zidovi objekta ne sadrže otvore za dnevno osvjjetljenje na prostorijama za stanovanje, uz predhodnu pismenu saglasnost korisnika susjedne parcele.
- Kota prizemlja za stambene objekte je max. 1,0 m iznad kote konačno uređenog i nivelisanog terena oko objekta, a za poslovne objekte max. 0,20 m iznad kote konačno uređenog i nivelisanog terena oko objekta.
- Krovove raditi kose ili ravne ozelenjene kod etaža povučenih po terenu.
- Parkiranje obezbijediti u okviru objekta ili urbanističke parcele (ukoliko ima mogućnosti, odnosno kolski pristup), na drugoj urbanističkoj parceli ukoliko se može planirati udruživanje - u zahvatu Plana (preporuka-susjednoj) ili na javnom parking prostoru.
- Između GL i RL mogu se graditi samo površinska parkirališta, a u pojasu između RL i ivice kolovoza (puta) samo ozelenjavanje.
- Izgradnja na ivici parcele (dvojni objekti i objekti u prekinutom nizu) ili na udaljenosti manjoj od propisane je moguća isključivo uz pisanu saglasnost vlasnika susjedne

parcele na čijoj granici je predviđena izgradnja;

- Građevinska linija ispod površine zemlje, ukoliko je prostor namijenjen za garažiranje, može biti maksimalno do granice urbanističke parcele, ukoliko to dozvoljavaju karakteristike terena.

Nadzemne etaže, bez obzira na nomenklaturu su dati kao maksimalno dozvoljene veličine koje se kombinuju u odnosu na površinu svake urbanističke parcele i sve ostale uslove (parkiranje, ozelenjavanje, građevinska linija), tako da se ne mogu ostvariti na svakoj parceli sve tri maksimalne veličine.

U tabelama u Prilogu 3, prikazani su parametri za nove, tj. novoplanirane urbanističke parcele koje su nastale udruživanjem pojedinih parcela; neizgrađene urbanističke parcele, kao i one urbanističke parcele na kojima se, u skladu sa parametrima ovog plana, može graditi, rekonstruisati, dograditi ili nadgraditi objekat. Na grafičkim priložima su dati parametri za sve urbanističke parcele.

U cilju ispunjavanja uslova iz Plana, za stambene objekte preporučuje se i dozvoljava udruživanje urbanističkih parcela, ili u slučaju kada nema uslova za parkiranje na pripadajućoj urbanističkoj parceli, ostvarivanje parkiranja na nekoj od susjednih urbanističkih parcela ili na nekoj drugoj urbanističkoj parceli u zahvatu Plana.

U osenčenim redovima tabela u Prilogu 3, prikazane su i postojeće parcele sa postojećim objektima i njihovim izvedenim indeksima. Obzirom na to da je većina ovih parcela prekoračila neki od uslova koji su dati u tekstualnom dijelu plana, a odnose se na veličinu urbanističke parcele, indeks zauzetosti, indeks izgrađenosti ili izvedena spratnost, njihove površine nijesu uračunate u ukupne površine planiranog stanja po blokovima. Za ostale objekte i parcele važe ove tekstualne smjernice.

Maksimalni kapaciteti su zasnovani na maksimalnim dozvoljenim indeksima zauzetosti i izgrađenosti dozvoljenim na urbanističkim parcelama u okviru zona. Ovi podaci su korišteni za proračun infrastrukturnih kapaciteta.

Za obračun kapaciteta izabrana je prosječna bruto građevinska površina apartmana sa komunikacijama od 160 m² u hotelskim objektima, broj turista 3,4 po apartmanu.

Prosječna veličina stanova za stanovanje je 100 m², a prosječna veličina poslovnih prostora 75 m².

Procjena je da se na svim parcelama neće izgraditi objekti jer se mora ispuniti uslov parkiranja vozila. Takođe, svi objekti se ne mogu izgraditi u maksimalnim indeksima, jer u odnosu na prostorne mogućnosti urbanističkih parcela ne mogu zadovoljiti sve zadate uslove.

7.2. Pravila parcelacije

Ukupan izgrađeni prostor, zahvaćen ovim planom, je izdijeljen na urbanističke parcele, kao osnovne urbanističke cjeline. Urbanističke parcele imaju direktan pristup sa saobraćajnice ili javne površine.

Urbanističke parcele u zahvatu plana su geodetski definisane u grafičkom prilogu sa odgovarajućim elementima, tj. karakterističnim tačkama preloma urbanističkih parcela.

Urbanističke parcele su formirane na osnovu raspoloživih podloga i podataka kao parcele za planirane (nove) objekte i kao urbanističke parcele za izgrađene objekte u cilju stvaranja uslova za izdavanje građevinske dozvole.

Zone urbanističkih parcela predstavljaju urbanističke blokove ovičene saobraćajnicama, prirodnim barijerama ili vodenim tokovima koji zadovoljavaju uslove izgradnje propisane ovim planskim dokumentom.

Na grafičkom prilogu "Parcelacija i regulacija" grafički su prikazane granice urbanističkih parcela, građevinske linije, regulacione linije i površine urbanističkih parcela. Spratnost objekata, kao i ostali urbanistički parametri dati su u tekstualnom dijelu plana i tabelarnim priložima.

Uređenje parcele

Uređenje terena i kapacitete uskladiti sa planiranom namjenom, vrstom objekata i potrebama korisnika prostora. Uređenje urbanističke parcele prilagoditi terenskim karakteristikama, namjeni objekata i uslovima datim u poglavlju Infrastruktura.

Organizaciju lokacija tj. velikih urbanističkih parcela koji u skladu sa ovim planom mogu biti i udruženi, izvršiti po principu kompleksa od više objekata koji su međusobno povezani adekvatnim komunikacijama. U skladu sa potrebama Investitora preporuka je da se uradi jedinstveno idejno rješenje sa fazama realizacije, brojem objekata na lokaciji, međusobnoj udaljenosti i vizurama prema okolini.

Elementi parterne arhitekture, bazeni, manji šankovi i sl., sastavni su dio parternog uređenja, i to u skladu sa potrebama investitora.

U zavisnosti od namjene parcele, kao i prostorne mogućnosti urbanističke parcele, na parceli se mogu graditi i ostali sadržaji koji su prateći (prilazi, parkinzi, bazeni, dječja i sportska igrališta, otvorene terase i druge popločane površine, krovovi ukopanih i poluukopanih garaža koji nisu viši od 1,0 m od kote konačno uređenog i nivelisanog terena oko objekta i koriste se za neku od navedenih namjena) i koji ne ulaze u obračun indeksa.

Urbanističke parcele u zoni zahvata DUP-a urediti u duhu tradicionalnog korišćenja prostora:

- popločavanjem pješačkih površina, ozelenjavanjem – zatravnjivanjem i sadnjom autohtonih biljnih vrsta.

Slobodne površine objekata rješavati na način da se u ambijent uređenog parkovskog zelenila inkorporirati sadržaji namijenjeni sportu, rekreaciji, zabavi i druženju.

Ukoliko su parcele manjih površina ili širine uličnog fronta manje od 10 m težiti formiranju niza koji mora predstavljati jedinstvenu oblikovnu cjelinu i to ukoliko postoji međusobna usaglašenost susjeda.

Svi novoplanirani objekti mogu se postaviti na ili iza građevinske linije u dubini parcele a u skladu sa konfiguracijom terena, oblikom i funkcionalnom organizacijom parcele.

Garažiranje automobila mora se ostvariti u okviru objekata, a parkiranje na pripadajućoj ili drugoj urbanističkoj parceli, po normativima datim u poglavlju Saobraćaj – parkiranje.

Podzemne garaže se mogu organizovati i ispod ozelenjenih i drugih površina van objekata (osim u pojasu prema saobraćajnici izvan GL), a u skladu sa tehničkim i geološkim uslovima terena bez ograničenja eteža pod zemljom.

Dozvoljeno je ograđivanje parcela prema ulici zelenom živicom, a prema susjednim parcelama: kamen, metalni profili, živa ograda i njihova kombinacija, na način da unaprijede estetsku vrijednost okoline (visina ograde 1,5 m, a visina sokle 40 cm).

Materijalizacija ograda mora da bude u skladu sa arhitektonskim nasljeđem primorskih gradova uz primjenu prirodnih autohtonih materijala.

Duž obale, u zoni Morskog dobra, uz planiranu šetnu stazu „lungo mare“ mogu se graditi proširenja manjeg obima, pjacete (trgovi), odmorišta i vidikovci za predah posjetilaca, sa visokim hladovitim zelenilom, nadstrešnicama i sjedištima u čijoj izgradnji poželjno da se koriste prirodni materijali (drvo, kamen i sl.).

U skladu sa smjernicama PUP-a Bar, kroz zonu zahvata je planirana izletničko-planinarska staza koja počinje kod hotelskog kompleksa „Ruža vjetrova“ i pruža se ulicom 6 i dijelom ulicom 4 a zatim zonom Morskog dobra šetalistem „Lungo mare“ do pjesačke staze koja se vezuje na prilaz 12, produžava trotoarom te ulice i trotoarom ulice 20 do magistralnog puta M-1 i dalje se nastavlja kroz zonu Pečurica.

Građenje na dijelu urbanističke parcele

Član 41

Na dijelu urbanističke parcele može se graditi ako nedostajući dio urbanističke parcele ne

planirana staza koja prolazi kroz kompleksa "Ruža vjetrova" i pruža se uz pomoć dijelom dionom 4 a zatim preko dionom 4b do stajališta "Lunga mara" do pjesačke staze koja se vezuje na put 112. Kompozicija uređenja je dijela i tlobojem dion 2B do magistralnog puta M1. Uređenje se sastavlja kroz zonu "Podgorje".

utiče na funkcionalnost i pristup objektu i uz uslov da se indeksi zauzetosti i izgrađenosti utvrđeni za urbanističku parcelu, u zavisnosti od namjene, umanjuju za nedostajući dio urbanističke parcele i da je ispunjen uslov minimalne površine urbanističke parcele shodno planiranoj namjeni.

7.3. Građevinska i regulaciona linija, odnos prema susjednim parcelama

Regulacija ukupnog zahvata plana počiva na saobraćajnim rješenjima, koordinatama i drugim podacima koji omogućavaju tačnost prenošenja na teren.

Građevinska linija za nove objekte je linija do koje je dozvoljena gradnja i unutar koje se objekat razvija i oblikuje. Definisana je u odnosu na osovину saobraćajnice, što omogućava očitavanje neophodnih elemenata za prenošenje na teren. Tekstualno je dato pojašnjenje koje se odnosi na udaljenost od susjeda dok je linija prema saobraćajnici obavezujuća.

Građevinska linija prikazana na grafičkim priložima koja prelazi postojeće objekte se odnosi na novu gradnju na urbanističkim parcelama, i ista ne ruši postojeće objekte. Nadgradnju i dogradnju objekta, vezati za postojeći objekat po planskim parametrima.

Građevinska linija podzemne etaže može biti do min. 1.00 m do susjedne parcele.

Građevinska linija dogradnje prema susjednim parcelama je na min. 2.0 m ili na manjem odstojanju uz prethodnu saglasnost susjeda.

Regulaciona linija je linija koja dijeli javnu površinu od površina namjenjenih za druge namjene.

Nivelacioni plan je urađen na osnovu kota terena prezentiranih na geodetskoj podlozi i tehničkih propisa. Predloženim nivelacionim rješenjem postignuti su nagibi saobraćajnica koji su dovoljni za odvođenje površinskih voda do slivnika atmosferske kanalizacije i dalje do recipijenta.

Kote koje su date u nivelacionom planu nijesu uslovne. Detaljnim snimanjem terena i izradom glavnih projekata saobraćajnica moguće su manje korekcije kota iz plana na način da se obezbijedi odvođenje atmosferskih voda sa lokacije principom samoodvodnjavanja.

Spratnost objekata data je kao granična spratnost, do koje se objekat može graditi.

Površina pod objektom i bruto građevinska površina postojećih objekata, date su na osnovu kartografskog mjerenja sa topografsko katastarske podloge, dostavljene od Uprave za nekretnine koja je rađena za potrebe izrade Plana i prepoznate spratnosti na terenu. U površinu pod objektom nisu uračunate površine terasa, spoljašnjeg stepeništa itd. U bruto građevinsku površinu nisu uračunate površine balkona, terasa, lođa, ispusta i dr. na spratnim etažama koje se ne prikazuju na katastarskoj podlozi.

Ukoliko ima odstupanja kod površine postojećih objekata koji su evidentirani na podlozi na kojoj je Plan rađen, u dijelu balkona, terasa, ispusta i spoljašnjeg stepeništa, mjerodavno je stanje iz katastarskog operata.

Napomena: Prethodno navedeno se ne odnosi na površine osnovnog gabarita objekta i na objekte koji nisu evidentirani na katastarskoj podlozi na kojoj je Plan rađen.

Namjena površina data je u skladu sa "Pravilnikom o bližem sadržaju i formi planskog dokumenta (kriterijumima namjene površina) elementima urbanističke regulacije i jedinstvenim grafičkim simbolima".

	<p>U skladu sa propisima, članom 53 koji definiše lokaciju za građenje, minimalna površina lokacije za građenje, gradnja na dijelu urbanističke parcele može biti i manja od 300 m², ukoliko vlasnik ima veći dio urbanističke parcele.</p>
8	<p>PREPORUKE ZA SMANJENJE UTICAJA I ZAŠTITU OD ZEMLJOTRESA, KAO I DRUGE USLOVE ZA ZAŠTITU OD ELEMENTARNIH NEPOGODA I TEHNIČKO-TEHNOLOŠKIH I DRUGIH NESREĆA</p>
	<p>U cilju zaštite od elementarnih nepogoda postupiti u skladu sa Zakonom o zaštiti i spašavanju (»Sl. list Crne Gore«, br. 13/07, 05/08, 86/09, 32/11 i 54/16), Pravilnikom o mjerama zaštite od elementarnih nepogoda (»Sl. list RCG«, br. 8/93), Zakonom o zapaljivim tečnostima i gasovima (»Sl. list Crne Gore«, br. 26/10 i 48/15) i Zakonom o zaštiti i zdravlju na radu (»Sl. list Crne Gore«, br. 34/14).</p> <p>Proračune za objekat raditi na IX (deveti) stepen seizmičkog intenziteta po MCS.</p> <p>Mjere zaštite od seizmičkih razaranja obuhvataju planiranje i projektovanje i izvođenje objekata i građevinskih radova, u skladu sa standardima MEST EN 1998-1 i nacionalnim standardom MEST EN 1998-1/NA, kako bi se obezbijedili da su: ljudski životi zaštićeni, oštećenja ograničena, objekti od značaja za civilnu zaštitu ostanu u upotrebljivom stanju. Da bi se obezbijedila stabilnost objekta, kao i prihvatljiv nivo seizmičkog rizika obavezno je:</p> <ol style="list-style-type: none"> 1. U skladu sa Zakonom o geološkim istraživanjima (Službeni list RCG", br. 28/93, 27/94, 26/07) i Pravilnikom o sadržaju projekata geoloških istraživanja (Službeni list RCG", br. 68/23) izraditi Elaborat o geofizičkim istraživanjima tla, kojim se detaljno utvrđuju geološke, seizmološke i seizmotektonske karakteristike lokacije, seizmičke karakteristike geološkog modela lokacije, proračun dinamičkog odziva geološkog modela tla lokacije na seizmičku pobudu, amplitudno - frekventne karakteristike seizmičkog odziva, projektne seizmičke parametre za analizu konstrukcije po eurokodu MEST EN 1998/1NA, kao i drugi podaci nepходni za seizmičku sigurnost objekta. 2. U skladu sa Zakonom o geološkim istraživanjima (Službeni list RCG", br. 28/93, 27/94, 26/07) i Pravilnikom o sadržaju projekata geoloških istraživanja (Službeni list RCG", br. 68/23) izraditi Elaborat o inženjersko - geološkim karakteristikama tla, kojim se detaljno određuju geomehantičke karakteristike tla, nivo podzemnih voda i drugi geomehantički podaci od značaja za sigurnost objekta i diferencijalno slijeganje tla.
9	<p>USLOVI I MJERE ZAŠTITE ŽIVOTNE SREDINE</p>
	<p>Poštovati Zakon o procjeni uticaja na životnu sredinu (»Sl. list RCG«, br. 80/05, »Sl. list CG«, br. 40/10, 73/10, 40/11 i 27/13), Uredbu o projektima za koje se vrši procjena uticaja na životnu sredinu (»Sl. list RCG«, br. 20/07, »Sl. list CG«, br. 47/13 i 53/14) kao i podzakonske akte koji proizilaze iz zakona.</p>
10	<p>USLOVI ZA PEJZAŽNO OBLIKOVANJE</p>
	<p>Koncept pejzažnog uređenja planskog zahvata zasnovan je na: smjericama PUP-a Bar, planiranim namjenama i predionim karakteristikama prostorne cjeline.</p> <p>Plansko rješenje podrazumjeva:</p> <ul style="list-style-type: none"> • Urbanu afirmaciju prostora kroz stvaranje urbanih prostora u zelenilu • Usklađivanje zelenog obrasca sa namjenom površina • Uspostavljanje optimalnog odnosa između izgrađenih i slobodnih zelenih površina • Usklađivanje ukupne količine zelenih i slobodnih površina sa brojem korisnika u skladu sa Pravilnikom, normativima i standardima za ovu oblast

- Očuvanje autentičnih pejzažno-ambijentalnih vrijednosti predione cjeline (vegetacijske, orografske, hidrografske i sl.)
- Formiranje zelenih prodora u izgrađenom tkivu koji će se koristiti kao javne zelene površine
- Podizanje drvorednih zasada duž glavnih saobraćajnica od tipičnih vrsta autohtonog drveća
- Očuvanje maslina i maslinjaka
- Formiranje zaštitnih pojaseva uz saobraćajnice i postojeći vodotok (Spijenik i Sintin potok)
- Povezivanje planiranih zelenih površina sa kontaktnim zonama u jedinstven sistem zelenila
- Maksimalno očuvanje i uklapanje postojećeg vitalnog i funkcionalnog zelenila (površina pod šumskom vegetacijom i pojedinačnih primjeraka autohtonih i kultivisanih drvenastih vrsta)
- Upotrebu autohtonih biljnih vrsta i egzota otpornih na ekološke uslove sredine u skladu sa predionim specifičnostima.

Urbanističko-tehnički uslovi za pejzažno uređenje

Opšti uslovi za pejzažno uređenje

- Uređenje vršiti na osnovu projektnog rješenja.
- Zadovoljiti zadati minimalni procenat zelenila (zelenilo na slobodnom tlu)
- Na urbanističkim parcelama gdje postoji mogućnost formiranja podzemnih etaža, većih od gabarita objekata, predvidjeti krovno zelenilo Intenzivnog tipa, za koji se mora obezbijediti dovoljna dubina supstrata (1m i više) za sadnju visokog drveća i to u nivou kote terena
- U toku izrade projektne dokumentacije obavezna je prethodna inventarizacija, taksacija i valorizacija postojećeg zelenila (autohtonog, egzota i tradicionalno kultivisanog) u cilju maksimalnog očuvanja i uklapanja postojećeg vitalnog i funkcionalnog zelenila u nova urbanistička rješenja
- Postojeće i planirano zelenilo mora biti prikazano u tehničkoj dokumentaciji u okviru uređenja terena
- Predvidjeti zaštitu postojećeg vitalnog i funkcionalnog zelenila tokom građevinskih radova postavljanjem zaštitnih ograda
- Na mjestima gdje nije moguće uklapanje i zadržavanje kvalitetnog zelenila, planirati presađivanje (kod vrsta koje podnose presađivanje kao što su masline – *Olea europaea*)
- U slučajevima gdje kvalitetno i vrijedno zelenilo nije moguće presaditi, dispoziciju objekata na UP prilagoditi postojećem zelenilu
- Tokom građevinskih radova, površinski sloj zemlje lagerovati i koristiti ga za nasipanje površina predviđenih za ozelenjavanje
- Zbog sterilne podloge, projektovati humusiranje slobodnih površina u sloju od min. 30 cm
- Koristiti reprezentativne, visokodekorativne autohtone biljne vrste, rasadnički odnjegovane
- Izbjegavati vrste iz drugih areala i invazivne biljne vrste
- Karakteristike sadnica drveća za ozelenjavanje: visina sadnica min. 2,50-3,00 m, obim stabla na visini od 1m min. 12-14 cm
- Na parking prostorima obavezno predvidjeti drvorede

- Predvidjeti urbano opremanje, rasvjetu, sisteme za navodnjavanje i protivpožarnu zaštitu zelenih površina
- Za objekte parterne arhitekture preporučije se upotreba autohtonih prirodnih materijala (kamen, drvo, šljunak i td.)
- Uređenje uskladiti sa trasama podzemnih instalacija.

Zelenilo stambenih objekata i blokova (ZSO) - U okviru površina mješovite namjene planirana je izgradnja stambenih, stambeno-poslovnih, poslovnih i turističkih objekata (hoteli).

Za stambene i stambeno poslovne objekte moguće je udruživanje urbanističkih parcela i formiranje blokovskog zelenilo. Pejzažno uređenje u okviru kompleksa stambenih jedinica tj. bloka treba da bude spona inkorporacije predmetnog prostora u urbanu cjelinu. Zelene površine rješavati na principima parkovskog uređenja sa kvalitetnim travnjacima, dekorativnim drvenasto-žbunastim grupacijama, sjenovitim mjestima sa klupama za miran odmor odraslih, dječijim igralištima i šetnim stazama. Svi sadržaji moraju biti adekvatno tehnički opremljeni.

U cilju povećanja nivoa ozelenjenosti, predvidjeti vertikalno ozelenjavanje fasada i terasa objekata kao i ozelenjavanje ravnih krovnih površina. Vertikalno zelenilo, kao dio estetskog podsistema, takođe obogaćuje arhitektonski izgled objekta i povezuje ga sa zelenilom slobodnih površina.

Koristiti pejzažno-arhitektonska rješenja koja se naslanjaju na iskustva i forme tradicionalnog uređenja i istovremeno predstavljaju znak savremenog doba.

Uslovi za uređenje:

- minimalni procenat zelenila na nivou urbanističke parcele za nove stambene, poslovno stambene i poslovne iznosi 30%
- minimalni procenat zelenila objekte hotela iznosi 20%
- dispoziciju zelenila uskladiti sa mjerama energetske efikasnosti u pogledu uticaja na mikroklimu, zaštitu od sunca i vjetra
- dio zelene površine oko objekata treba da bude pokriven travnjakom sa pojedinačnim primjercima i manjim grupama drveća, dekorativno-cvijetnog žbunja i perena
- visoko drveće ne saditi u blizini zgrada jer zagušuje prostor i otežava provjetranje (rastojanje između zgrada i ose stabala drveća treba da je veće od 5 m)
- formirati kvalitetne travnjake otporne na sušu i gaženje
- na ravnim krovnim površinama objekata i podzemnih garaža formirati intezivne "zelene krovove"
- primjenom puzavica ozeleniti fasade, terase objekata i ravne krovne površine stvarajući "zelene zidove" kojim se arhitektonska struktura integriše sa pejzažnim okruženjem, a takođe se povećava i stepen ozelenjenosti
- drvorede predvidjeti između regulacione i građevinske linije u skladu sa smjernicama datim za ovu kategoriju zelenila
- unutar bloka predvidjeti sistem popločanih pješačkih staza, platoe i trgove za miran odmor i okupljanje kao i mjesta za igru djece sa atestiranim spravama i mekim zastorima
- duž glavnih pješačkih staza, parking prostora i saobraćajnica formirati drvorede u skladu sa smjernicama datim za ovu kategoriju zelenila
- duž staza i stepeništa predvidjeti pergole sa puzavicama
- radi provjetranja bloka obezbijediti slobodne međuprostore u zelenilu u vidu travnih površina
- predvidjeti ozelenjavanje prostora oko "niša" za kontejnere
- sprovesti sanitarno-higijenske uzgojne mjere postojeće vegetacije (sanitarna sječa,

	<p>proreda, potrkresivanje i sl.)</p> <ul style="list-style-type: none"> - za zastore koristiti moderne materijale usklađene sa arhitekturom objekata i ambijentalnim karakteristikama - ostale smjernice u skladu sa Opštim uslovima. 																																																																														
11	<p>USLOVI I MJERE ZAŠTITE NEPOKRETNIH KULTURNIH DOBARA I NJIHOVE ZAŠTIĆENE OKOLINE</p> <p>Poštovati Zakon o zaštiti kulturnih dobara (»Sl.list CG«, br. 049/10 od 13.08.2010, 040/11 od 08.08.2011, 044/17 od 06.07.2017) tj. 3. Slučajna otkrića: Član 87, u kojima se navode obaveze pronalazača, kao i Član 88 – obeveze Uprave i investitora.</p> <p>MJERE ZAŠTITE U OKVIRU PLANA</p> <p>Ukoliko se prilikom izvođenja radova naiđe na arheološke ostatke, sve radove treba obustaviti i o tome obavijestiti Uprava za zaštitu kulturnih dobara kako bi se preduzele mjere za njihovu zaštitu. S tim u vezi, potrebno je u planski dokument unijeti potrebu poštovanja člana član 87 Zakona (slučajna otkrića), koji obrađuje obaveze pronalazača ako se prilikom izvođenja građevinskih, poljoprivrednih ili bilo kojih drugih radova i aktivnosti na kopnu ili u vodi naiđe na nalaze od arheološkog značaja.</p>																																																																														
12	<p>USLOVI ZA LICA SMANJENE POKRETLJIVOSTI I LICA SA INVALIDITETOM</p> <p>U procesu projektovanja neophodno je pridržavati se Pravilnika o bližim uslovima i načinu prilagođavanja objekata za pristup i kretanje lica smanjene pokretljivosti (»Službeni list CG«, br. 48/13).</p>																																																																														
13	<p>OSTALI USLOVI</p> <p>USLOVI ZA POSTZAVLJANJE POLUPODZEMNIH KONTEJNERA</p> <p>Shodno Odluci o komunalnom redu na teritoriji opštine Bar („Službeni list Crne Gore – opštinski propisi“, br. 051/19 od 17.12.2019.), investitor stambenog, poslovnog i stambeno-poslovnog objekta preko 1.000m² korisne površine dužan je da u okviru svoje urbanističke parcele postavi polupodzemne kontejnere za sakupljanje komunalnog optada. U narednoj tabeli dati su uslovi z <u>apostavljanje polupodzemnih kontejnera:</u></p> <table border="1"> <thead> <tr> <th>Broj stambenih/poslovnih jedinica</th> <th>Kriterijum</th> <th>Kapacitet (m³)</th> <th>Minimalni kapacitet posuda koje treba ugraditi – ukupno (m³)</th> <th>Kapacitet za mokru frakciju (m³)</th> <th>Kapacitet za suhu frakciju (m³)</th> </tr> </thead> <tbody> <tr> <td>do 30</td> <td>0,11</td> <td>3,30</td> <td>3</td> <td colspan="2">Podijeljeno na mokru i suhu frakciju</td> </tr> <tr> <td>31</td> <td>0,11</td> <td>3,41</td> <td>5</td> <td>2,5</td> <td>2,5</td> </tr> <tr> <td>50</td> <td>0,11</td> <td>5,50</td> <td></td> <td></td> <td></td> </tr> <tr> <td>51</td> <td>0,11</td> <td>5,61</td> <td>6</td> <td>3</td> <td>3</td> </tr> <tr> <td>60</td> <td>0,11</td> <td>6,60</td> <td></td> <td></td> <td></td> </tr> <tr> <td>61</td> <td>0,11</td> <td>6,71</td> <td>10</td> <td>5</td> <td>5</td> </tr> <tr> <td>90</td> <td>0,11</td> <td>9,90</td> <td></td> <td></td> <td></td> </tr> <tr> <td>91</td> <td>0,11</td> <td>10,01</td> <td>12</td> <td>6</td> <td>6</td> </tr> <tr> <td>110</td> <td>0,11</td> <td>12,10</td> <td></td> <td></td> <td></td> </tr> <tr> <td>111</td> <td>0,11</td> <td>12,21</td> <td>15</td> <td>7,5</td> <td>7,5</td> </tr> <tr> <td>140</td> <td>0,11</td> <td>15,40</td> <td></td> <td></td> <td></td> </tr> <tr> <td>Preko 140</td> <td>0,11</td> <td>15,51</td> <td>18</td> <td>9</td> <td>9</td> </tr> </tbody> </table> <p>Kapacitet posuda za objekte kolektivnog tipa stanovanja i poslovanje utvrđen je po kriterijumu da je na 10 stambenih/poslovnih jedinica neophodan kapacitet od približno 1,1m³</p> <p>Investitor je dužan da prije ugradnje pribavi saglasnost od d.o.o. "Komunalne djelatnosti" Bar o potrebnom broju, vrsti i mjestu za postavljanje posuda.</p>	Broj stambenih/poslovnih jedinica	Kriterijum	Kapacitet (m ³)	Minimalni kapacitet posuda koje treba ugraditi – ukupno (m ³)	Kapacitet za mokru frakciju (m ³)	Kapacitet za suhu frakciju (m ³)	do 30	0,11	3,30	3	Podijeljeno na mokru i suhu frakciju		31	0,11	3,41	5	2,5	2,5	50	0,11	5,50				51	0,11	5,61	6	3	3	60	0,11	6,60				61	0,11	6,71	10	5	5	90	0,11	9,90				91	0,11	10,01	12	6	6	110	0,11	12,10				111	0,11	12,21	15	7,5	7,5	140	0,11	15,40				Preko 140	0,11	15,51	18	9	9
Broj stambenih/poslovnih jedinica	Kriterijum	Kapacitet (m ³)	Minimalni kapacitet posuda koje treba ugraditi – ukupno (m ³)	Kapacitet za mokru frakciju (m ³)	Kapacitet za suhu frakciju (m ³)																																																																										
do 30	0,11	3,30	3	Podijeljeno na mokru i suhu frakciju																																																																											
31	0,11	3,41	5	2,5	2,5																																																																										
50	0,11	5,50																																																																													
51	0,11	5,61	6	3	3																																																																										
60	0,11	6,60																																																																													
61	0,11	6,71	10	5	5																																																																										
90	0,11	9,90																																																																													
91	0,11	10,01	12	6	6																																																																										
110	0,11	12,10																																																																													
111	0,11	12,21	15	7,5	7,5																																																																										
140	0,11	15,40																																																																													
Preko 140	0,11	15,51	18	9	9																																																																										

	<p>Posude koje se postavljaju su tipizirani kontejneri sa vrećom ili tvrdim uloškom za podzemno sakupljanje otpada:</p> <ul style="list-style-type: none"> - zapremine 1,3m³ - zapremine 3 m³ i - zapremine 5m³.
14	USLOVI ZA OBJEKTE KOJI MOGU DA UTIČU NA BEZBJEDNOST VAZDUŠNOG SAOBRAĆAJA
	/
15	USLOVI ZA OBJEKTE KOJI MOGU DA UTIČU NA PROMJENE U VODNOM REŽIMU
	/
16	MOGUĆNOST FAZNOG GRAĐENJA OBJEKTA
	Moguća je fazna izgradnja objekta shodno članu 60 Zakona o uređenju prostora.
17	USLOVI ZA PRIKLJUČENJE NA INFRASTRUKTURU
	<p>U svemu prema izvodu iz DUP-a »Veliki pijesak«.</p> <p>Vodovodne i kanalizacione, elektro i tk instalacije u objektu i izvan njega projektovati u skladu sa važećim propisima i standardima, a priključenje objekta na infrastrukturne sisteme projektovati prema uslovima dobijenim od nadležnih javnih preduzeća, a koji čine sastavni dio ovih uslova.</p>
17.1.	Uslovi priključenja na elektroenergetsku infrastrukturu
	<p>U svemu prema izvodu iz DUP-a »Veliki pijesak«, grafički prilog "Elektroenergetika".</p> <p><u>Elektroenergetska infrastruktura:</u></p> <p>Upućuje se investitor da pri izradi tehničke dokumentacije (idejni projekat ili glavni projekat) mora poštovati Tehničke preporuke EPCG i to:</p> <ul style="list-style-type: none"> • Tehnička preporuka za priključenje potrošača na niskonaponsku mrežu TP-2 (dopunjeno izdanje); • Tehnička preporuka – Tipizacija mjernih mjesta; • Uputstvo i tehnički uslovi za izbor i ugradnju ograničivača strujnog opterećenja; • Tehnička preporuka TP-1b-Distributivna transformatorska stanica DTS- EPCG 10/04 kV. <p>Tehničke preporuke dostupne su na sajtu EPCG.</p> <p>Investitor je obavezan da od Elektrodistribucije Bar pribavi potvrdu o ometanju/neometanju elektroenergetskih instalacija na urbanističkoj parceli/lokaciji.</p>
17.2.	Uslovi priključenja na vodovodnu i kanizacionu infrastrukturu
	<p>U svemu prema izvodu iz DUP-a »Veliki pijesak«, grafički prilog "Hidrotehničke instalacije". Tehničku dokumentaciju izraditi u skladu sa važećim propisima, standardima i zakonskom regulativom, te priključenje objekata na infrastrukturnu mrežu projektovati prema uslovima dobijenim od nadležnih javnih preduzeća, a koja čine sastavni dio ovih uslova.</p>
17.3.	Uslovi priključenja na saobraćajnu infrastrukturu
	U svemu prema izvodu iz DUP-a »Veliki pijesak«, grafički prilog "Saobraćaj".
17.4.	Ostali infrastrukturni uslovi

U svemu prema izvodu iz DUP-a »Veliki pijesak«, grafički prilog "Elektronske telekomunikacije".

Elektronska komunikacija: Upućuje se investitor da, pri izradi tehničke dokumentacije iz oblasti elektronskih komunikacija, mora poštovati sledeće pravilnike:

- Pravilnik o širini zaštitnih zona i vrsti radio koridora u kojima nije dopušteno planiranje i gradnja drugih objekata (»Sl. list CG«, br. 33/14), kojim se propisuju način i uslovi određivanja širine zaštitnih zona elektronskih komunikacionih mreža, elektronske komunikacione infrastrukture i povezane opreme i radio koridora u čijoj zoni nije dopušteno planiranje i gradnja drugih objekata;
- Pravilnik o tehničkim i drugim uslovima za projektovanje, izgradnju i korišćenje elektronske komunikacione mreže, elektronske komunikacione infrastrukture i povezane opreme u objektima (»Sl. list CG«, br. 41/15), kojim se propisuju tehnički i drugi uslovi za projektovanje, izgradnju i korišćenje elektronske komunikacione mreže, elektronske komunikacione infrastrukture i povezane opreme u poslovnim i stambenim objektima;
- Pravilnik o uslovima za planiranje, izgradnju, održavanje i korišćenje pojedinih vrsta elektronskih komunikacionih mreža, elektronske komunikacione infrastrukture i povezane opreme, koji propisuju uslovi za planiranje, izgradnju, održavanje i korišćenje pojedinih vrsta elektronskih komunikacionih mreža, elektronske komunikacione infrastrukture i povezane opreme u Crnoj Gori;
- Pravilnik o zajedničkom korišćenju elektronske komunikacione infrastrukture i povezane opreme, (»Sl. list CG«, br. 52/14), kojim se propisuju uslovi i način zajedničkog korišćenja elektronske komunikacione infrastrukture i povezane opreme, kao i mjere za povećanje razpoloživosti slobodnih kapaciteta u toj infrastrukturi.

Web sajtovi:

- Sajt na kome se nalaze relevantni propisi u skladu sa kojim se obavlja izrada tehničke dokumentacije <http://www.ekip.me/regulativa/>
- Sajt na kome Agencija objavljuje podatke o postojećem stanju elektronske komunikacione infrastrukture <http://ekinfrastruktura.ekip.me/ekip.me> kao i adresa web portala <http://ekinfrastruktura.ekip.me/ekip/login.jsp> preko koga sve zainteresovane strane od Agencije za telekomunikacije i poštansku djelatnost mogu da zatraže otvaranje korisničkog naloga, kako bi pristupili georeferenciranoj bazi podataka elektronske komunikacione infrastrukture.

18

POTREBA IZRADE GEODETSKIH, GEOLOŠKIH (GEOTEHNIČKIH, INŽENJERSKO-GEOLOŠKIH, HIDROGEOLOŠKIH, GEOMEHANIČKIH I SEIZMIČKIH) PODLOGA, KAO I VRŠENJA GEOTEHNIČKIH ISTRAŽNIH RADOVA I DRUGIH ISPITIVANJA

Za potrebe projektovanja odnosno izradu idejnih i glavnih projekata izraditi elaborat o geološkim istraživanjima u skladu sa Zakonom o geološkim istraživanjima (»Sl. list RCG«, br. 28/93, 27/94, 42/94, 26/07, "Sl. list CG", br. 28/11). Detaljna geološka istraživanja tla obavezno se vrše prije izrade tehničke dokumentacije za izgradnju objekata iz tačke 7 citiranog Zakona.

U skladu sa Zakonom o geološkim istraživanjima, („Službeni list RCG", br. 28/93, 27/94, 26/07) i Pravilnikom o sadržaju projekata geoloških istraživanja („Službeni list RCG", br. 68/23) izraditi:

1. **Elaborat o geofizičkim istraživanjima tla**, kojim se detaljno utvrđuju geološke, seizmološke i seizmotektonske karakteristike lokacije, seizmičke karakteristike geološkog modela lokacije, proačun dinamičkog odziva geološkog modela tla lokacije na seizmičku pobudu, amplitudno -frekventne karakteristike seizmičkog odziva, projektne seizmičke

	<p>parametre za analizu konstrukcije po eurokodu MEST EN 1998/1NA, kao i drugi podaci nepходni za seizmičku sigurnost objekta.</p> <p>2. Elaborat o inženjersko - geološkim karakteristikama tla, kojim se detaljno određuju geomehaničke karakteristike tla, nivo podzemnih voda i drugi geomehanički podaci od značaja za sigurnost objekta i diferencijalno slijeganje tla.</p>		
19	POTREBA IZRADE URBANISTIČKOG PROJEKTA		
	/		
20	URBANISTIČKO-TEHNIČKI USLOVI ZA ZGRADE SADRŽE I URBANISTIČKE PARAMETRE		
	<p>Voditi računa da indeksi dati u tabelama predstavljaju maksimalne vrijednosti koje se ne smiju prekoračiti, a rezultat su kombinacije svih drugih uslova Plana (obavezni procenat zelenila, obavezni broj parking mjesta, uređenje urbanističke parcele, oblikovanje objekta, međusobna udaljenost objekata, broj etaža).</p> <p>Napomena: U sljedećoj tabeli prikazane su postojeće parcele sa postojećim objektima i njihovim izvedenim indeksima. Obzirom na to da je većina ovih parcela prekoračila neki od uslova koji su dati u tekstualnom dijelu plana, a odnose se na veličinu urbanističke parcele, indeks zauzetosti, indeks izgrađenosti ili izvedena spratnost, njihove površine nijesu uračunate u ukupne površine planiranog stanja po blokovima. Za ostale objekte i parcele date su tekstualne smjernice.</p>		
	Oznaka urbanističke parcele	UP 129, u zoni »B«, podzona »A2«, blok 7	UP 133, u zoni »B«, podzona »A2«, blok 7
	Površina urbanističke parcele	522 m ²	512 m ²
	Indeks zauzetosti	0,40	0,40
	Površina prizemlja	209 m ²	205 m ²
	Maksimalni indeks izgrađenosti	1,8	1,8
	Bruto građevinska površina objekata (max BGP)	934 m ²	923 m ²
	Maksimalna spratnost objekata	5 nadzemnih etaža	5 nadzemnih etaža
	Status parcele	Neizgrađena parcela	Postojeća parcela
	Maksimalna visinska kota objekta	<p><i>Visinska regulacija</i> definisana je maksimalnim brojem nadzemnih etaža.</p> <p>Suteren je nadzemna etaža kod koje se dio vertikalnog gabarita nalazi iznad kote konačno nivelisanog terena oko objekta i čiji su horizontalni gabariti definisani građevinskom linijom.</p>	
	Parametri za parkiranje odnosno garažiranje vozila	<p>U cilju ispunjavanja uslova iz Plana za potreban broj PM za postojeće objekte, preporučuje se i dozvoljava udruživanje urbanističkih parcela, ili u slučaju kada nema uslova za parkiranje na pripadajućoj urbanističkoj parceli, ostvarivanje parkiranja na nekoj od susjednih urbanističkih parcela ili na nekoj drugoj urbanističkoj parceli u zahvatu Plana. Investitor može pitanje parkiranja riješiti i na drugi način u skladu sa</p>	

posebnim opštinskim propisima (npr. učešće u izgradnji javnih parkirališta, javne garaže i dr.). Za turističke kapacitete u privatnim objektima (apartmani, vikendice i sl.) zahtjevi za parkiranjem se moraju rješavati na pripadajućoj parceli, na otvorenim/površinskim parkiralištima ili u garažama na pripadajućoj parceli a prema normativima datim ovim Planom.

Ukoliko se više UP udružuje i realizuju kao jedinstveni kompleks, moguće je parkiranje rješavati za kompleks u cjelini u okviru jedne UP (izgradnja garaže (podzemne i/ili nadzemne) i/ili površinski parkinzi, a prema normativima iz ovog Plana).

Normativi za proračun potrebnog broja parking mjesta		
Namjena	Br. parking mjesta	Jedinica
Stanovanje novo	1,3 pm	stan
Stanovanje postojeće	1,0 pm	stan
Banke	1 pm	50 m ² BRGP
Medicinske ustanove	1 pm	35 m ² BRGP
Administrativne	1 pm	70 m ² BRGP
Pošte	1 pm	40 - 60 m ² BRGP
Tržni centar (tržnica)	1 pm	55 m ² BRGP
Restorani, kafići	1 pm	4 stolica
Hotel (prema kategoriji)	1 pm	2 kreveta + 1 p.m. za autobuse na 30 kreveta
Hotel (apartmani)	1 pm	2 apartmana
Sportski objekti	1 pm	16 gledalaca
Poslovni objekti	1 pm	60 m ² BRGP

Uslovi za projektovanje parkinga i garaža u okviru urbanističke parcele:

Potreban broj parking mjesta riješiti u okviru urbanističke parcele;

Kod formiranja otvorenih parkinga može se koristiti sistem upravnog, uzdužnog i kosog parkiranja ili njihova kombinacija, a veličina parking mjesta i parkirne saobraćajnice po normativima.

Parkinge uz protočne saobraćajnice pomjeriti u odnosu na ivicu kolovoza za širinu dovoljnu za nesmetano uparkiranje (min. 0.5 m).

Otvorena parkirališta raditi sa zastorom od asfalt-betona, betona, od prefabrikovanih betonskih elemenata u zavisnosti od koncepcije parterne obrade. Preporuka je da se koristi zastor od prefabrikovanih elemenata (beton-trava) i uz ili između parkinga zasaditi drveće.

Na vecim parkinzima sprovoditi mjere pejzažnog uređenja i oplemenjenja predmetne površine (npr. djelimicno popločanje, više manjih pergolom natkrivenih površina, zasadi adekvatnog zelenila,..), a sve u cilju ublažavanja negativnosti koje velika betonirana površina ima na ukupni pejzaž.

Na UP se mogu graditi garaže (klasična i/ili mehanička - sa autoliftovima), podzemna i/ili nadzemna) u sklopu objekta i/ili kao samostalni objekti.

Na urbanističkoj parceli ili njenom dijelu mogu se projektovati parkirališta i/ili garaža za putničke automobile sa kapacitetom i brojem parking mjesta zavisno od veličine urbanističke parcele (indeks zauzetosti, indeks izgrađenosti i spratnost) u skladu sa uslovima Plana. U zavisnosti od posebnih specifičnosti, projektovana garaža može biti otvorenog ili zatvorenog tipa, Položaj objekta prema obodnim saobraćajnicama je definisan građevinskom linijom, a za podzemne etaže do granice UP ukoliko ne postoje neka druga tehnička ograničenja kojima bi se ugrozila bezbjednost susjednih objekata.

Prilikom izrade Tehničke dokumentacije za izgradnju podzemne garaže neophodno je predvideti mjere obezbeđenja postojećih objekata u neposrednoj blizini, ukoliko je potrebno. Broj podzemnih etaža nije ograničen.

Prilikom projektovanja klasičnih garaža poštovati normative i standarde koji definišu ovu oblast. (širina jednosmjerne i/ili dvosmjerne prave odnosno kružne rampe, nagib rampe, broj rampi u zavisnosti od veličine garaže, slobodna visina garaže, širina prolaza (parkirne saobraćajnice), veličina parking mjesta u odnosu na položaj konstruktivnih elemenata itd). Vrste rampi projektovati prema izvršenim analizama, a u cilju postizanja što bolje ekonomičnosti i iskorišćenosti date lokacije.

U objektu, ili u posebnom aneksu se mogu predvidjeti poslovni prostori potrebni za

	<p>održavanje vozila (radionica za manje popravke, za vulkanizera, za pranje vozila, prodavnicu rezervnih dijelova), a što će zavisiti od mogućnosti lokacije te od izvršenih analiza i potreba takvih sadržaja kao i njihove ekonomske opravdanosti i za njih se može predvidjeti eksterni kolski prilaz.</p> <p>U blizini ulazne partije, u dijelu objekta javne parking garaže, mogu se predvidjeti parking za bicikla i vozila A kategorije kao i upravni dio garaže (kancelarije + prateći sadržaji).</p>
<p>Smjernice za oblikovanje i materijalizaciju, posebno u odnosu na ambijentalna svojstva područja</p>	<p>Arhitektonsko oblikovanje objekta</p> <p>Zbog izuzetnih prirodnih vrijednosti planirati ekskluzivne, savremeno dizajnirane turističke objekte, koji svojom arhitekturom i kapacitetima neće opteretiti prostor.</p> <p>U dijelu dizajna i izgradnje, objekti treba da zadovolje kritrijume visokog standarda.</p> <p>Imajući u vidu karakter ambijenta, dizajn objekata podrazumijeva obezbeđivanje kvalitetnih vizura na okolni prostor.</p> <p>Novi objekti treba da budu građeni sa elementima primorske arhitekture, što znači pridržavanje izvjesnog broja stilskih odlika koje se kombinuju sa savremenim tehničkim zahtjevima.</p> <p>Izgradnju turističkih objekata prilagoditi prirodnim karakteristikama i morfologiji terena (osnova objekta mora da bude usklađena sa prirodnim padom terena).</p> <p>Prostor oko objekata treba da bude posebno parterno arhitektonski riješen. Radi očuvanja ambijenta, na dijelu terena u nagibu, preporučuje se izgradnja podzida ne viših od 1,5 m.</p> <p>Primjeniti podzide, suvomeđe, ogradne zidove, stepenice, rampe i sl. elemente primorske arhitekture partera, a preporučuje se da budu rađeni u kamenu.</p> <p>Oblikovanje prostora i materijalizacija</p> <p>Rješavanjem zahtjeva korisnika za gradnjom novih ili intervencijama na postojećim objektima, uz striktnu kontrolu tehničke dokumentacije i realizacije, doprinijeće se unapređenju arhitektonskih i likovnih vrijednosti samih objekata, a samim tim i ukupne slike naselja i grada.</p> <p>Arhitektonske volumene objekata potrebno je pažljivo projektovati sa ciljem postizanja homogene slike naselja i grada.</p> <p>Fasade objekata kao i krovne pokrivače predvidjeti od kvalitetnog i trajnog materijala i</p>



		kvalitetno ugraditi.
	Uslovi za unapređenje energetske efikasnosti	<p>U cilju racionalizacije potrošnje energije i sve izraženijih zahtjeva za zaštitom čovjekove okoline predlažu se dvije osnovne mjere: štednja i korišćenje alternativnih izvora energije.</p> <p>Osnovna mjera štednje je poboljšanje toplotne izolacije prostorija, koja ne dozvoljava pregrevanje dok u zimskom zadržava toplotu. Osim odgovarajuće termoizolacije potrebno je voditi računa o adekvatnoj veličini otvora vodeći računa o mikroklimatskim uslovima ovog podneblja.</p> <p>Energetske potrebe u ovom području mogu se podmiriti iz nekonvencijalnih primarnih izvora, kao što je energija direktnog sunčevog zračenja. Treba težiti da se primjenjuju one energetske transformacije gdje nema izgaranja ni proizvodnje ugljendioksida.</p>
21	DOSTAVLJENO: Podnosiocu zahtjeva, u spise predmeta, urbanističko-građevinskoj inspekciji i arhivi.	
22	OBRAĐIVAČ URBANISTIČKO-TEHNIČKIH USLOVA: VD Sekretar mr Ognjen Leković	
23	OVLAŠĆENO SLUŽBENO LICE:	VD Sekretar mr Ognjen Leković
24		Potpis ovlašćenog službenog lica M.P. 
25	PRILOZI: <ul style="list-style-type: none">- Grafički prilozi iz planskog dokumenta- Tehnički uslovi d.o.o. »Vodovod i kanalizacija« - Bar;- Vodni uslovi Sekretarijata za komunalne poslove i saobraćaj- List nepokretnosti i kopija katastarskog plana;- Saobraćajno – tehnički uslovi Sekretarijata za komunalno poslove i saobraćaj, Opštine Bar.	

Melanija
5768



Crna Gora
Uprava za nekretnine
Područna jedinica Bar

Bar, Crna Gora
Bulevar Revolucije br.1
tel: +382 030 312 447
www.nekretnine.co.me
e-mail: bar@uzn.gov.me



Crna Gora
OPŠTINA BAR

Broj: 917-dj-3894/2025

Primljeno:	14.01.26		
Op. jed.	Broj	Prilog	Vrijednost
07-332/	25-982		

13.01.2026. godine

SEKRETARIJAT ZA URBANIZAM I
PROSTORNO PLANIRANJE OPŠTINE BAR

Veza: Vaš zahtjev broj i datum 07-332/25-982/2 od 26.12.2025.god.

U vezi Vašeg zahtjeva broj gornji, za dostavu lista nepokretnosti i kopije plana za kat. parcelu broj 3207/1, 3207/2 i 3208 K.O. Dobra Voda, u prilogu akta dostavljamo Vam traženo.

S poštovanjem,

Prilog:

- Kopija plana;
- List nepokretnosti broj 1783, 1323 i 78 K.O. Dobra Voda.



Ovlašćeno službeno lice,
Vesna Kicović, ing. geodezije

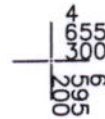
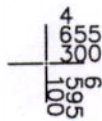
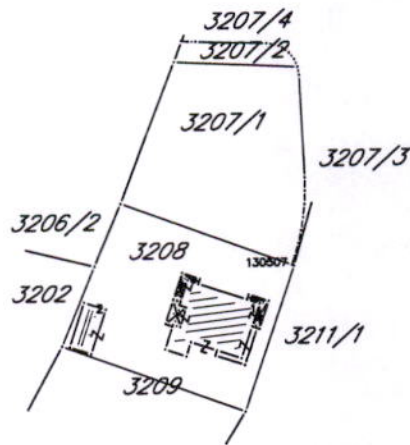
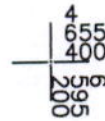
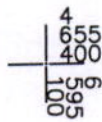
CRNA GORA
UPRAVA ZA NEKRETNINE
PODRUČNA JEDINICA: BAR
Broj: 917-dj-3894/2025
Datum: 13.01.2026.



Katastarska opština: DOBRE VODE
Broj lista nepokretnosti:
Broj plana: 6
Parcele: 3207/1, 3207/2, 3208

KOPIJA PLANA

Razmjera 1: 1000



2 IZVOD IZ DIGITALNOG PLANA
Obradio: _____

Ovjerava
Službeno lice: _____



UPRAVA ZA NEKRETNINE

CRNA GORA

PODRUČNA JEDINICA
BAR

Broj: 102-919-221/2026

Datum: 13.01.2026.

KO: DOBRA VODA

Na osnovu člana 173 Zakona o državnom premjeru i katastru nepokretnosti ("Sl. list RCG" br. 29/07, "Sl. list CG" br. 73/10, 032/11, 040/11, 043/15, 037/17 i 17/18), postupajući po zahtjevu , , za potrebe izdaje se

LIST NEPOKRETNOSTI 1783 - IZVOD

Podaci o parcelama									
Broj	Podbroj	Broj zgrade	Plan Skica	Datum upisa	Potes ili ulica i kućni broj	Način korišćenja Osnov sticanja	Bon. klasa	Površina m ²	Prihod
3207	1		16 13/87	29/05/2024	MARIN PLOČA	Šume 4. klase KUPOVINA		479	0.29
								479	0.29

Podaci o vlasniku ili nosiocu			
Matični broj - ID broj	Naziv nosioca prava - adresa i mjesto	Osnov prava	Obim prava
0108973793913	CURI ALIJA BEKIM ul. Bratstva i jedinstva bb, Brodarevo Prijepolje	Svojina	1/1

Podaci o teretima i ograničenjima							
Broj	Podbroj	Broj zgrade	PD	Redni broj	Način korišćenja	Datum upisa Vrijeme upisa	Opis prava
3207	1			1	Šume 4. klase	03/06/2025 9:4	Zabilježba notarskog zapisa-sa oznakom pravnog posla ZABILJEŽBA NOTARSKOG ZAPISA UGOVORA O ZAJEDNIČKOJ IZGRADNJI UZZ BR. 534/2025 OD 27.05.2025 GODINE , ZAKLJUČEN IZMEDJU CURI BEKIMA , KAO SAUGOVARAČA 1 I ACE GROUP DOO , KAO SAUGOVARAČA 2-INVESTITORA

Naplata takse je oslobođena na osnovu člana 17 Zakona o administrativnim taksama ("Sl.list CG, br. 18/19). Naplata naknade oslobođena je na osnovu člana 174 Zakona o državnom premjeru i katastru nepokretnosti ("Sl. list RCG" br. 29/07, "Sl. list CG" br. 73/10, 032/11, 040/11, 043/15, 037/17 i 17/18).



Mrdjan Kovačević, dipl.pravnik



UPRAVA ZA NEKRETNINE

CRNA GORA

PODRUČNA JEDINICA
BAR

Broj: 102-919-222/2026

Datum: 13.01.2026.

KO: DOBRA VODA

Na osnovu člana 173 Zakona o državnom premjeru i katastru nepokretnosti ("Sl. list RCG" br. 29/07, "Sl. list CG" br. 73/10, 032/11, 040/11, 043/15, 037/17 i 17/18), postupajući po zahtjevu , , za potrebe izdaje se

LIST NEPOKRETNOSTI 1323 - IZVOD

Podaci o parcelama									
Broj	Podbroj	Broj zgrade	Plan Skica	Datum upisa	Potes ili ulica i kućni broj	Način korišćenja Osnov sticanja	Bon. klasa	Površina m ²	Prihod
3207	2		16 13/87	06/11/2024	MARIN PLOČA	Nepodna zemljišta		43	0.00
								43	0.00

Podaci o vlasniku ili nosiocu				
Matični broj - ID broj	Naziv nosioca prava - adresa i mjesto		Osnov prava	Obim prava
0000002010666	- CRNA GORA - UL JOVANA TOMAŠEVIĆA BB PODGORICA		Svojina	1/1
0000002901002	OPŠTINA BAR BULEVAR REVOLUCIJE BR.1 Bar		Raspolaganje	1/1

Podaci o teretima i ograničenjima							
Broj	Podbroj	Broj zgrade	PD	Redni broj	Način korišćenja	Datum upisa Vrijeme upisa	Opis prava
3207	2			1	Nepodna zemljišta	07/03/2025 11:15	Predbilježba USLOVNI UPIS PREDBILEJŽBE UGOVORA O PRODAJI UZZ BR. 314/2025 , NKCG BR. 15/2025 OD 28.02.2025 GODINE U KORIŠT KUPCA CURI BEKIMA

Naplata takse je oslobođena na osnovu člana 17 Zakona o administrativnim taksama ("Sl.list CG, br. 18/19). Naplata naknade oslobođena je na osnovu člana 174 Zakona o državnom premjeru i katastru nepokretnosti ("Sl. list RCG" br. 29/07, "Sl. list CG" br. 73/10, 032/11, 040/11, 043/15, 037/17 i 17/18).



Mrdjan Kovačević, dipl.pravnik



UPRAVA ZA NEKRETNINE

CRNA GORA

PODRUČNA JEDINICA
BAR

Broj: 102-919-223/2026

Datum: 13.01.2026

KO: DOBRA VODA

Na osnovu člana 173 Zakona o državnom premjeru i katastru nepokretnosti ("Sl. list RCG" br. 29/07, "Sl. list CG" br. 73/10, 032/11, 040/11, 043/15, 037/17 i 17/18), postupajući po zahtjevu , , za potrebe izdaje se

LIST NEPOKRETNOSTI 78 - PREPIS

Podaci o parcelama									
Broj	Podbroj	Broj zgrade	Plan Skica	Datum upisa	Potes ili ulica i kućni broj	Način korišćenja Osnov sticanja	Bon. klasa	Površina m ²	Prihod
3208			16 13/87	22/07/2024	MARIN PLOČA	Dvorište		393	0.00
3208	1		16 13/87	22/07/2024	MARIN PLOČA	Porodična stambena zgrada GRADENJE		103	0.00
3208	2		16 13/87	22/07/2024	MARIN PLOČA	Pomoćna zgrada GRADENJE		19	0.00
								515	0.00

Podaci o vlasniku ili nosiocu			
Matični broj - ID broj	Naziv nosioca prava - adresa i mjesto	Prava	Obim prava
0503938116964	GRBIĆ STEVAN JELA DOBRA VODA Bar	Svojina	1/1

Podaci o objektima i posebnim djelovima						
Broj	Podbroj	Broj zgrade	Način korišćenja Osnov sticanja Sobnost	PD Godina izgradnje	Spratnost/ Sprat Površina	Prava Vlasnik ili nosilac prava Adresa, Mjesto
3208		1	Porodična stambena zgrada GRADENJE	0	P2 103	/
3208		1	Stambeni prostor GRADENJE Jednosoban stan	1	P 68	Svojina GRBIĆ STEVAN JELA DOBRA VODA Bar 1/1 0503938116964
3208		1	Stambeni prostor GRADENJE Trosoban stan	2	P1 87	Svojina GRBIĆ STEVAN JELA DOBRA VODA Bar 1/1 0503938116964
3208		1	Stambeni prostor GRADENJE	3	P2 90	Svojina GRBIĆ STEVAN JELA DOBRA VODA Bar 1/1 0503938116964
3208		2	Pomoćna zgrada GRADENJE	0	P 19	Svojina GRBIĆ STEVAN JELA DOBRA VODA Bar 1/1 0503938116964

Podaci o teretima i ograničenjima							
Broj	Podbroj	Broj zgrade	PD	Redni broj	Način korišćenja	Datum upisa Vrijeme upisa	Opis prava

Podaci o teretima i ograničenjima

Broj	Podbroj	Broj zgrade	PD	Redni broj	Način korišćenja	Datum upisa Vrijeme upisa	Opis prava
3208				2	Dvorište	29/10/2024 8:8	Zabilježba notarskog zapisa-sa oznakom pravnog posla ZABILJEŽBA NOTARSKOG ZAPISA UGOVORA O DOŽIVOTNOM IZDRŽAVANJU UZZ BR. 1419/2024 OD 18.10.2024. GODINE ZAKLJUČEN IZMEDJU GRBIĆ JELE , KAO PRIMAOKA IZDRŽAVANJA I SIMON LJILJANE , KAO DAVAOKA IZDRŽAVANJA
3208		1	1	1	Stambeni prostor	22/07/2024 13:9	Zabilježba objekta koji nije izgrađen u skladu sa zakonom OBJEKAT NIJE IZGRADJEN U SKLADU SA ZAKONOM
3208		1	1	2	Stambeni prostor	29/10/2024 8:8	Zabilježba notarskog zapisa-sa oznakom pravnog posla ZABILJEŽBA NOTARSKOG ZAPISA UGOVORA O DOŽIVOTNOM IZDRŽAVANJU UZZ BR. 1419/2024 OD 18.10.2024. GODINE ZAKLJUČEN IZMEDJU GRBIĆ JELE , KAO PRIMAOKA IZDRŽAVANJA I SIMON LJILJANE , KAO DAVAOKA IZDRŽAVANJA
3208		1	2	1	Stambeni prostor	22/07/2024 13:9	Zabilježba objekta koji nije izgrađen u skladu sa zakonom OBJEKAT NIJE IZGRADJEN U SKLADU SA ZAKONOM
3208		1	2	2	Stambeni prostor	29/10/2024 8:8	Zabilježba notarskog zapisa-sa oznakom pravnog posla ZABILJEŽBA NOTARSKOG ZAPISA UGOVORA O DOŽIVOTNOM IZDRŽAVANJU UZZ BR. 1419/2024 OD 18.10.2024. GODINE ZAKLJUČEN IZMEDJU GRBIĆ JELE , KAO PRIMAOKA IZDRŽAVANJA I SIMON LJILJANE , KAO DAVAOKA IZDRŽAVANJA
3208		1	3	1	Stambeni prostor	22/07/2024 13:9	Zabilježba objekta koji nije izgrađen u skladu sa zakonom OBJEKAT NIJE IZGRADJEN U SKLADU SA ZAKONOM
3208		1	3	2	Stambeni prostor	29/10/2024 8:8	Zabilježba notarskog zapisa-sa oznakom pravnog posla ZABILJEŽBA NOTARSKOG ZAPISA UGOVORA O DOŽIVOTNOM IZDRŽAVANJU UZZ BR. 1419/2024 OD 18.10.2024. GODINE ZAKLJUČEN IZMEDJU GRBIĆ JELE , KAO PRIMAOKA IZDRŽAVANJA I SIMON LJILJANE , KAO DAVAOKA IZDRŽAVANJA
3208		1		1	Porodična stambena zgrada	22/07/2024 13:9	Zabilježba objekta koji nije izgrađen u skladu sa zakonom OBJEKAT NIJE IZGRADJEN U SKLADU SA ZAKONOM
3208		1		2	Porodična stambena zgrada	29/10/2024 8:8	Zabilježba notarskog zapisa-sa oznakom pravnog posla ZABILJEŽBA NOTARSKOG ZAPISA UGOVORA O DOŽIVOTNOM IZDRŽAVANJU UZZ BR. 1419/2024 OD 18.10.2024. GODINE ZAKLJUČEN IZMEDJU GRBIĆ JELE , KAO PRIMAOKA IZDRŽAVANJA I SIMON LJILJANE , KAO DAVAOKA IZDRŽAVANJA
3208		2		1	Pomoćna zgrada	22/07/2024 13:9	Zabilježba objekta koji nije izgrađen u skladu sa zakonom OBJEKAT NIJE IZGRADJEN U SKLADU SA ZAKONOM
3208		2		2	Pomoćna zgrada	29/10/2024 8:8	Zabilježba notarskog zapisa-sa oznakom pravnog posla ZABILJEŽBA NOTARSKOG ZAPISA UGOVORA O DOŽIVOTNOM IZDRŽAVANJU UZZ BR. 1419/2024 OD 18.10.2024. GODINE ZAKLJUČEN IZMEDJU GRBIĆ JELE , KAO PRIMAOKA IZDRŽAVANJA I SIMON LJILJANE , KAO DAVAOKA IZDRŽAVANJA

Naplata takse je oslobođena na osnovu člana 17 Zakona o administrativnim taksama ("Sl.list CG, br. 18/19). Naplata naknade oslobođena je na osnovu člana 174 Zakona o državnom premjeru i katastru nepokretnosti ("Sl. list RCG" br. 29/07, "Sl. list CG" br. 73/10, 032/11, 040/11, 043/15, 037/17 i 17/18).



Mrdjan Kovačević, dipl.pravnik



DOO VODOVOD I KANALIZACIJA BAR

Ul. Branka Čalovića br.13, 85000 BAR

+382 30 312938, +382 30 312043

+382 30 312938


vodovodbar@t-com.me
info@vodovod-bar.me

www.vodovod-bar.me

PIB: 02054779 • PDV: 20/31-00124-5

Broj: 1494

Bar, 06.03.2019. god.



OPŠTINA BAR
Sekretarijat za uređenje prostora
Bulevar revolucija br.1
85 000 Bar

Predmet: Tehnički uslovi

Poštovani,

Obavještavam vas da su u okviru tehničkih uslova koje izdaje ovo privredno društvo, a koji su satavni dio UTU, izvršene određene izmjene.

U prilogu ovog dopisa dostavljamo vam tehničke uslove u kojima su izvršene pomenute izmjene.

Molimo vas da od dana prijema ovog dopisa, priložene tehničke uslove uvrstite kao dio UTU koje izdaje Sekretarijat za uređenje prostora.

Prilog:
Tehnički uslovi

S poštovanjem,

Tehnički Direktor

Alvin Tombarović



Izvršni Direktor

Zoran Pajović



CKB 510-239-02
ATLAS 505-5761-54

SGM 550-6467-82
PBCG 535-10436-05

HB 520-19659-74
LB 565-544-07

NLB 530-20001-53
ERSTE 540-8494-77

TEHNIČKI USLOVI

Za izradu projektne dokumentacije za priključenje na hidrotehničku infrastrukturu

a) Opšti dio

Vodovod:

- Za registrovanje utroška vode cijelog objekta potrebno je ugraditi vodomjer u šahti u skladu sa tehničkim propisima. Šaht treba da bude lociran u posjedu investitora, 1m od ivice parcele gledajući iz pravca mjesta priključenja na ulični cjevovod. Predvidjeti posebno mjerenje potrošnje vode za stambeni i poslovni dio objekta.
- Mjerenje isporučenih količina vode u objektima koji će se graditi ili postavljati na teritoriji Opštine Bar će se vršiti sledećim vodomjerima:
 - a) U objektima za individualno stanovanje – višestambenim vodomjerima sa mokrim ili suvim mehanizmom klase tačnosti »C« ili više i pripremom za daljinsko očitavanje putem radio veze.
 - b) U objektima za kolektivno stanovanje – višestambenim vodomjerom sa mokrim ili suvim mehanizmom klase tačnosti »C« ili više i sistemom za daljinsko očitavanje putem radio veze.
 - c) U objektima za obavljanje djelatnosti ili za smještaj sa profilom priključka na javni vodovod od 50mm ili većim – kombinovanim elektromagnetnim ili ultrazvučnim vodomjerom istog profila sa mogućnošću daljinskog.
 - d) U poslovnim prostorima u objektu – višestambenim vodomjerom sa mokrim ili suvim mehanizmom klase »C« ili više i sistemom za daljinsko očitavanje putem radio veze i radio frekventnim ventilom ispred vodomjera.
- U objektima za kolektivno stanovanje, vodomjeri se ugrađuju u zajedničkim dijelovima stambene zgrade (hodnicima i holovima) uz obaveznu ugradnju manuelnog magnetnog ventila ispred vodomjera.
- Za objekte sa više od četiri stambene jedinice (stambene zgrade) može se predvidjeti ugradnja kontrolnih vodomjere za svaki ulaz posebno (vertikalno). Vodovodnu šahtu obavezno izvesti sa drenažom, penjalicama i poklopcem tako postavljenim da se vodomjer ne nalazi neposredno ispod otvora poklopca. Za svaku stambenu jedinicu predvidjeti ugradnju mjernih uređaja-vodomjera smještenih u kasetama na etažama, stalno dostupnim za očitavanje, kontrolu i održavanje (max jedan ormar za jedan sprat, uz mogućnost zaključavanja radi obezbjeđenja od oštećenja i krađe vodomjera). Vodomjeri sa horizontalnom osovinom se moraju postaviti isključivo horizontalno, odnosno sa vertikalnom osovinom isključivo vertikalno, sa pravim komadom cijevi 3D-5D ispred vodomjera. Ukoliko se predvidi baštenski hidrant neophodno je odrediti subjekt koji će izmirivati naknadu za utrošenu vodu.
- Kod vodomjera profila Ø50mm i više obavezno se ispred vodomjera ugrađuje zatvarač, hvatač nečistoće, MDK komad, ravni komad za smirenje toka vode, a iza vodomjera ravni komad i zatvarač. Iza vodomjera na koji je spojena hidrantska mreža objekta ili sprinkler sistem za gašenje požara, obavezno se ugrađuje zaštitnik od povratnog toka (nepovratni ventil). Dužina ravnog dijela za smirenje toka ispred i iza vodomjera zavisi o profilu vodomjera. Prilikom dimenzionisanja vodomjernog šahta voditi računa o dimenzijama armatura i fazonskih komada koji se ugrađuju.
- Za vrstu materijala priključka na vodovodnu mrežu predvidjeti PEHD (polietilen) ili PP (polipropilen). Maksimalno dozvoljeni profil priključka

- je $\varnothing 100\text{mm}$, pri čemu profil priključka mora biti manji od profila ulične cijevi na koju se planira priključenje.
- Direktno uzimanje vode iz javne vodovodne mreže preko hidroforskih uređaja, dozvoljeno je samo kod cjevovoda prečnika $\varnothing 200\text{ mm}$ i više. Uređaj za povišenje pritiska kod direktnog spoja na vodovodnu mrežu obavezno mora biti opremljen frekventnom regulacijom. Iz cjevovoda prečnika manjih od $\varnothing 200\text{mm}$ voda za uređaj za povišenje pritiska se može uzimati samo preko zatvorenog prelaznog rezervoara sa slobodnim nivoom vode.
 - Direktno uzimanje vode iz javnog cjevovoda za sprinkler instalaciju (preko priključka za objekat) dozvoljeno je samo u slučaju kada je ulični cjevovod prečnika većeg ili jednakog $\varnothing 250\text{ mm}$. Za prečnike uličnih cjevovoda manjeg od $\varnothing 250\text{ mm}$ potrebno je izgraditi rezervoar dovoljne zapremine za potrebe sprinkler instalacija. Rezervoari se u ovom slučaju pune iz uličnog cjevovoda u skladu sa hidrauličkim proračunom iz projekta.

Fekalna kanalizacija:

- Profil priključka i pad potrebno je odabrati u skladu sa izvedenim hidrauličkim proračunima, kao i na osnovu raspoloživih geodetskih kota. Minimalni profil priključka na gradsku kanalizacionu mrežu je $\varnothing 160\text{mm}$.
- Sva neophodna geodetska mjerenja i uzdužne profile, predvidjeti tehničkom dokumentacijom.
- Gradski sistem kanalizacione mreže je separatan, tako da se ne dozvoljava upuštanje atmosferskih voda u fekalnu kanalizaciju i obrnuto
- Nije dozvoljeno gravitaciono priključenje podrumskih i suterenskih etaža objekta na fekalnu kanalizaciju.
- Prilikom izrade projekta u dijelu ispuštanja otpadnih voda uzeti u obzir sve specifičnosti korisnika kanalizacije (kapacitet i tehnologija proizvodnje, količina, sastav i dinamika ispuštanja otpadnih voda, mogućnost recirkulacije i dr.), kao i ispoštovati "Pravilnik o kvaliteti i sanitarno-tehničkim uslovima za ispuštanje otpadnih voda u recipijent i javnu kanalizaciju, načinu i postupku ispitivanja kvaliteta otpadnih voda, min. broju ispitivanja i sadržaju izvještaja o utvrđenom kvalitetu otpadnih voda" (Sl.List CG br.45/08,9/10 i 26/12)
- Za materijal za izradu priključka na fekalnu kanalizaciju predvidijeti atestirane PVC kanalizacione cijevi za uličnu kanalizaciju (tjemene nosivosti min SN4) ili PP (polipropilen).
- Reviziona okna mogu biti kružnog ili četvrtastog poprečnog presjeka, monolitne AB, montažne AB i poliesterske izrade.
- Na mjestima gdje je moguć uticaj morske vode predvidijeti šahte od poliestera.

Atmosferska kanalizacija

- Neophodno je izvesti proračun oticanja sa predmetne parcele, krovova i uređenih površina i odabrati adekvatan profil priključka.
- Sa izvršenim geodetskim mjerenjima, dati uzdužne profile odvodnih kanala i raspoložive padove samog priključka.
- Reviziona okna i kišne slivnike projektovati u skladu sa tehničkim propisima za ovu vrstu djelatnosti.
- Za materijal za izradu priključka na atmosfersku kanalizaciju predvidijeti PVC ili PE (polietilen).
- Predvidjeti separatore za prečišćavanje voda sa parkinga i saobraćajnica, prije upuštanja ovih voda u gradsku atmosfersku kanalizaciju. Isto važi za sve zatvorene prostore u objektu koji služe za parkiranje automobila (garaže) površine veće od 50m^2 .
- Reviziona okna mogu biti kružnog ili četvrtastog poprečnog presjeka, monolitne AB, montažne AB i poliesterske izrade.

- o Na mjestima gdje je moguć uticaj morske vode predvidjeti šahte od poliestera

b) Postojeće hidrotehničke instalacije

- o U slučaju da je u granicama urbanističke parcele trasirana postojeća vodovodna cijev, koja se zadržava u planskom dokumentu, ili je planirana izgradnja nove mreže, neophodno je pridržavati se odredbi »Pravilnika o određivanju i održavanju zona i pojaseva sanitarne zaštite izvorišta i ograničenjima u tim zonama« („Službeni list Crne Gore“, br. 66/09 od 2. oktobra 2009.god.
Član. 32 - Pojas sanitarne zaštite određuje se oko glavnih cjevovoda i u zavisnosti od konfiguracije terena iznosi po 2m od osovine cjevovoda sa obje strane, a za cjevovode za vodosnabdijevanje do 200 stanovnika po 1m od osovine cjevovoda sa obje strane. U pojasu zaštite nije dozvoljena izgradnja objekata, postavljanje uređaja i vršenje radnji koje na bilo koji način mogu zagaditi vodu ili ugroziti stabilnost cjevovoda.
Za cjevovode profila DN 200mm i veće, u slučaju izgradnje objekata na trasi cjevovoda u zoni sanitarne zaštite, neophodno je obezbijediti slobodan prostor svijetlog otvora širine 4,0m i visine 3,0m.
- o Ako u granicama urbanističke parcele već postoji ili je planirana izgradnja fekalnog odnosno atmosferskog kolektora, nije dozvoljena izgradnja objekata, postavljanje uređaja i vršenje radnji u pojasu od 2m od osovine kolektora, koje na bilo koji način mogu ugroziti stabilnost cjevovoda.

c) Posebni dio

Priključenje na hidrotehničku infrastrukturu

- o Priključenje objekta na hidrotehničku infrastrukturu (vodovod, fekalnu i atmosfersku kanalizaciju) predvidjeti u skladu sa prostorno planskim dokumentom faza hidrotehnika.

d) Tehnička opremljenost projekta hidrotehničkih instalacija

I) Projekat unutrašnjih instalacija objekta

- Projekat treba da sadrži sve tekstualne i grafičke priloge za glavni projekat u skladu sa Pravilnikom o načinu izrade i sadržini tehničke dokumentacije. Projekat unutrašnjih instalacija vodovoda i kanalizacije treba izraditi u skladu s pravilima struke i odredbama važeće zakonske regulative, a mora obuhvatiti interne instalacije vodovoda i kanalizacije.

II) Projekat uređenja

- U projektu dostaviti preglednu situaciju u odgovarajućoj razmjeri sa jasno naznačenim mjestom priključenja na gradsku ulični vodovodnu i kanizacionu mrežu.
- Na situaciji prikazati položaj sa naznačenim međusobnim rastojanjem planiranog objekta od postojećih i planiranih hidrotehničkih instalacija.
- Projektom obavezno prikazati detalj vodomjernog šahta - vodoinstalaterski i građevinski, sa specifikacijom i pravim dimenzijama fazonskih komada i armatura da bi dokazali usvojene dimenzije, osnovu i presjek kao i njegovu lokaciju na situaciji.

31 Tehnički direktor,
Alvin Tombarević

[Handwritten signature]



Izvršni direktor,
Zoran Pajović

[Handwritten signature]



Crna Gora
Opština Bar
Sekretarijat za komunalne poslove i
saobraćaj

Adresa: Bulevar revolucije br. 1
85000 Bar, Crna Gora
Tel: +382 30 311 561
email: sekretarijat.kps@bar.me
www.bar.me

Broj: UPI 14-341/23-212/2

Bar, 24.03.2023. godine

Za: SEKRETARIJAT ZA URBANIZAM I PROSTORNO PLANIRANJE

- OVDJE -

Predmet: Dostavljanje opštih saobraćajno – tehničkih uslova za izradu tehničke dokumentacije

Poštovani,

U prilogu akta vam dostavljamo opšte saobraćajno – tehničke uslove za izradu tehničke dokumentacije za izgradnju stambenih, poslovnih i turističkih objekata u zahvatu planske dokumentacije opštine Bar, za urbanističke parcele (lokacije) koje imaju omogućen ili planiran pristup sa opštinskog puta.

Za urbanističke parcele (lokacije) koje imaju omogućen ili planiran pristup sa državnih puteva (magistralni i regionalni putevi), prilikom izdavanja urbanističko – tehničkih uslova je obavezno pribavljanje saobraćajno – tehničkih uslova od organa državne uprave nadležnog za poslove saobraćaja.

S poštovanjem,

Samostalni savjetnik III za saobraćaj,
Milan Andrijašević



Dostavljeno: Naslovu; a/a.

Kontakt tel.: 030/311-561

E-mail: sekretarijat.kps@bar.me

Prilog: Rješenje – opšti saobraćajno – tehnički uslovi za izradu tehničke dokumentacije, broj UPI 14-341/23-212 od 24.03.2023. godine



Broj: UPI 14-341/23-292/1

Bar, 24.03.2023. godine

Sekretarijat za komunalne poslove i saobraćaj, na osnovu člana 17 Zakona o putevima („Sl. list Crne Gore“, br. 82/20, 140/22), člana 74 Zakona o planiranju prostora i izgradnji objekata („Sl. list Crne Gore“, br. 64/17, 44/18, 63/18, 82/20 i 86/22, 04/23), člana 12 Odluke o opštinskim i nekategorisanim putevima ne teritoriji opštine Bar („Sl. list Crne Gore – opštinski propisi“, br. 46/16), člana 12 Odluke o organizacije i načinu rada lokalne uprave („Sl. list Crne Gore – opštinski propisi“, br. 40/18, 60/22 i 005/23), d o n o s i:

R J E Š E N J E

Utvrdjuju se opšti saobraćajno-tehnički uslovi za izradu tehničke dokumentacije za izgradnju stambenih, poslovnih i turističkih objekata u zahvatu planske dokumentacije Opštine Bar, i to:

1. Priključak UP na javnu saobraćajnicu projektovati u skladu sa planskim dokumentom;
2. Urbanistička parcela mora da ima jedan kolski ulaz/izlaz na javnu saobraćajnicu predviđenu planskim dokumentom;
3. Širinu priključka projektovati u zavisnosti od usvojenog mjerodavnog vozila;
4. Mjerodavno vozilo se definiše na osnovu potrebe prilaznog puta, odnosno u zavisnosti od planiranog sadržaja na parceli;
5. Radijuse krivina pri ulasku/izlasku na UP dimenzionisati prema normativima za usvojeno mjerodavno vozilo;
6. Ukoliko je parceli omogućen pristup sa više saobraćajnica, isti je potrebno planirati sa saobraćajnice nižeg ranga;
7. Na priključku na put obezbijediti odgovarajuću preglednost za učesnike u saobraćaju;
8. Voditi računa o spoju prilaznog i javnog puta, za sami priključak koristiti materijale koji odgovaraju materijalima puta na koji se priključuje;
9. Uzdužne profile priključka prilagoditi terenu i okolnim objektima, uz obavezno postizanje poprečnih i podužnih nagiba potrebnih za odvođenje atmosferskih voda;
10. Parkiranje riješiti u okviru UP saglasno važećim normativima;
11. Parking mjesta, u zavisnosti od načina parkiranja (podužno, koso, upravno), dimenzionisati u skladu sa važećim normativima;
12. Horizontalnu i vertikalnu signalizaciju na UP projektovati u zavisnosti od namjene parcele i očekivanog intenziteta saobraćaja;
13. Za svaku UP obavezno uraditi saobraćajno-tehničku dokumentaciju – fazu saobraćaja;
14. Saobraćajno-tehničku dokumentaciju uraditi u skladu sa važećim standardima, tehničkim uputstvima i normativima iz predmetne oblasti;
15. Ovi saobraćajno-tehnički uslovi su sastavni dio UT-uslova za izradu tehničke dokumentacije za izgradnju stambenih, poslovnih i turističkih objekata koji se nalaze u zahvatu planske dokumentacije Opštine Bar.

O b r a z l o ž e n j e

Članom 17 Zakona o putevima („Sl. list Crne Gore“, br. 82/20, 86/22) propisano je da organ uprave izdaje saobraćajno-tehničke uslove za priključenje na javni put, pri čemu predmetne uslove za opštinske puteve izdaje nadležni organ lokalne uprave.

Članom 12 Odluke o opštinskim i nekategorisanim putevima na teritoriji opštine Bar („Sl. list Crne Gore – opštinski propisi“, br. 46/16) je propisano da organ lokalne uprave nadležan za poslove saobraćaja izdaje saobraćajno-tehničke uslove za priključenje na opštinski ili nekategorisani put.

Članom 12 Odluke o organizaciji i načinu rada lokalne uprave („Sl. list Crne Gore – opštinski propisi“, br. 040/18, 060/22, 005/23) je propisano da Sekretarijat za komunalne poslove i saobraćaj, pored ostalog, vrši poslove koji se odnose na izdavanje saobraćajno – tehničkih uslova za projektovanje priključaka na opštinski i nekategorisani put.

Članom 74 stav 5 Zakona o planiranju prostora i izgradnji objekata („Sl. list Crne Gore“, br. 64/17, 44/18, 63/18, 82/20 i 86/22, 04/23) je propisano da uslove koje prema posebnim propisima izdaje organ za tehničke uslove, a koji su neophodni za izradu tehničke dokumentacije, kao i list nepokretnosti i kopiju katastarskog plana pribavlja Ministarstvo, odnosno nadležni organ lokalne samouprave. Shodno članu 5 stav 1 alineja 16, organ za tehničke uslove je, pored ostalih, organ lokalne uprave nadležan za poslove saobraćaja.

Imajući u vidu naprijed navedene propise, odlučeno je kao u dispozitivu Rješenja.

Rješenje je donijeto bez izjašnjenja stranke o rezultatima ispitnog postupka iz razloga jer je utvrđeno da se Rješenje donosi u korist stranke.

Upustvo o pravnoj zaštiti: Protiv ovog Rješenja može se izjaviti žalba Glavnom administratoru Opštine Bar u roku od 15 dana od dana prijema istog. Žalba se ulaže preko ovog organa i taksira se sa 3 € administrativne takse.

Samostalni savjetnik III za saobraćaj,
Milan Andrijašević



Dostavljeno: Sekretarijatu za urbanizam i prostorno planiranje; u spise; a/a.

Kontakt tel.: 030/311-561

E-mail: sekretarijat.kps@bar.me



Crna Gora
Opština Bar
Sekretarijat za komunalne poslove
i saobraćaj

Adresa: Bulevar revolucije br. 1
85000 Bar, Crna Gora
Tel: +382 30 311 561
email: sekretarijat.kps@bar.me
www.bar.me

OGNIJEN
MAJA
BRANKO 167



Crna Gora
OPŠTINA BAR

Primijeno: 30.01.2025.			
Org.jed.	Broj	Prilog	Vrijednost
07 - Sl.			

Br: UPI 14-319/25-45

Datum: 30.01.2025 godine

Sekretarijat komunalne poslove i saobraćaj rješavajući po zahtjevu Sekretarijata za uređenje prostora za utvrđivanje vodnih uslova u postupku utvrđivanja urbanističko tehničkih uslova za DUP "Veliki Pijesak", a na osnovu člana 114 i 115 stav 1. tač. 29 Zakona o vodama ("Sl.list RCG" br 27/07 i "Sl. list CG", br. 32/11 i 47/11 i 82/20), člana 15. Odluke o organizaciji i načinu rada lokalne uprave ("Službeni list Crne Gore - opštinski propisi", br. 040/18, 60/22, 60/23) i člana 18 Zakona o upravnom postupku ("Sl. list Crne Gore" br. 56/14, 20/15, 40/16 i 37/17), d o n o s i

R J E Š E N J E

U postupku pripreme tehničke dokumentacije za izgradnju sistema za prečišćavanje otpadnih voda u okviru Detaljnog urbanističkog plabna „Veliki Pijesak“ u cilju izgradnje alternativnog rješenja u cilju sakupljanja i tretmana otpadnih voda do izgradnje fekalne kanalizacije, utvrđuju se sledeći vodni uslovi za izgradnju vodonepropusne septičke jame ili ekološkog bioprečistača:

Septička jama

1. Zapreminu septičke jame odrediti srazmjerno veličini objekta, tj. proračunu količine otpadne vode ako je specifična potrošnja vode 140 l/stanovnik/dan; zavisno hidrauličkom proračunu i dnevnom kapacitetu septičke jame predvidjeti jednokomorna, dvokomorna odnosno trokomorna septička jamu; zidove i dno jame uraditi nabijenim betonom; unutrašnju stranu zida omalterisati cementnim malterom do crnog sjaja, kako bi se onemogućilo isticanje tečnosti u teren; postaviti ventilacione glave za odvođenje gasova, koji mogu biti ekspozivni; septičku jamu pokriti betonsko-armiranom pločom, sa propisanim otvorom i poklopcem za crpljenje; obezbijediti nepropustljivost septičke jame, jer se desava da uslijed nesavjesnog rada, jame propuštaju nečistu tečnost i dolazi do zagađenja podzemnih voda;

Ekološki bioprečistač

2. Adekvatnog kapaciteta, zavisno od proračuna količine otpadne vode ako je specifična potrošnja vode 140 l/stanovnik/dan; kvalitet otpadne vode koji se ispušta u recipijent treba da je u skladu sa Pravilnikom o kvalitetu i sanitarno-tehničkim uslovima za ispuštanje otpadnih voda u recipijent i javnu kanalizaciju, načinu i postupku ispitivanja kvaliteta otpadnih voda, minimalnom broju ispitivanja i sadržaju izvještaja o utvrđenom kvalitetu otpadnih voda ("Službeni listu CG", br. 45/2008 i 9/2010, 26/12 i 52/12); proizvođač uređaja mora da posjeduje sertifikat o kvalitetu otpadne vode koja izlazi iz uređaja i da su dopuštene koncentracije opasnih i štetnih materija u otpadnim vodama koje se smiju ispuštati u skladu sa Pravilnikom;

3. Ukoliko se u objektu planira restoran, hotel ili sl., prije ispuštanja otpadnih voda u recipijent, iste moraju biti tretirane preko separatora ulja i masti, adekvatnog kapaciteta zavisno od projektovanog hidrauličkog proračuna zauljenih otpadnih voda u planiranom objektu.

4. Nakon izrade Glavnog projekta, investitor podnosi, ovom Sekretarijatu zahtjev za izdavanje vodne saglasnosti, shodno članu 118. Zakona o vodama.

5. Vodni uslovi prestaju da važe po isteku jedne godine od dana njihovog izdavanja, ako u tom roku nije podnijet uredan zahtjev za izdavanje vodne saglasnosti.

6. Ovi vodni uslovi su sastavni dio Urbanističko tehničkih uslova, izdatih od strane ovog Sekretarijata za uređenje prostora za objekte u okviru DUP-a „Veliki Pijesak“.

Obrazloženje

• Sekretarijat za uređenje prostora se obratio se ovom Sekretarijatu zahtjevom br. UPI 14-319/25-45 od 29.01.2025 godine za izdavanje vodnih uslova za izgradnju alternativnog rješenja za sakupljanje i tretman otpadnih voda za objekte planiranje DUP-om "Veliki Pijesak" (Sl. List CG br. 115/20)

Rješavajući po zahtjevu, utvrđeno je da za predmetno područje nije izgrađen sistem za odvođenje otpadnih voda, te da je ovo jedini načini za regulisanje pitanja odvođenja otpadnih voda za objekte planirane po DUP-u "Veliki Pijesak".

Imajući u vidu izloženo, ovaj Sekretarijat je utvrdio da ispunjene pretpostavke za izdavanje traženih vodnih uslova, pa je na osnovu člana 114 i 115 Zakona o vodama, odlučeno kao u dispozitivu ovog rješenja.

Imajući u vidu izloženo, Sekretarijat je ocijenio da su ispunjeni uslovi za izdavanje traženih vodnih uslova, na osnovu člana 114 i 115 Zakona o vodama, odlučeno kao u dispozitivu ovog rješenja.

Rješenje je shodno članu 113 tačka 2 Zakona o upravnom postupku donjeto bez izjašnjenja stranke o rezultatima ispitnog postupka iz razloga jer je utvrđeno da se rješenje donosi u korist stranke.

UPUSTVO O PRAVNOJ ZAŠTITI: Protiv ovog rješenja može se izjaviti žalba Glavnom administratoru Opštine Bar u roku od 15 dana od dana prijema istog. Žalba se ulaže preko ovog Sekretarijata i taksira sa 3 € administrativne takse

Dostavljeno: Imenovanon, a/a



Samostalni savjetnik I za zaštitu
životne sredine i vodoprivredu
Nikolić Predrag

Nikolić Predrag



Crna Gora
Opština Bar

Sekretarijat za urbanizam
i prostorno planiranje

Adresa: Bulevar revolucije br. 1
Bar, Crna Gora
tel: +382 30 301 475
fax: +382 30 301 476
email: prostor@bar.me
www.bar.me

Br: 07-332/25-982/3

Datum: 17.02.2026. godine

Izvod iz plana DUP „VELIKI PIJESAK” za urbanističku parcelu UP 129 i UP 133, u zoni »B«,
bloku 7

(„Službeni list CG - opštinski propisi“ br. 115/20)



VD Sekretara,

Ognjen Leković

LEGENDA:

STANOVANJE



turističko stanovanje

KOMERCIJALNE FUNKCIJE



trgovina, ugostiteljstvo

ZELENILO



autohtona vegetacije



livade i utrine



NEREGULISANI VODOTOK



ostale površine koje imaju ulogu prilaza, puteva i sl.

LEGENDA



granica zahvata DUP-a

1, 5, 20, 49, 78, 90

karakteristične tačke granice zahvata DUP-a



granica morskog dobra

A, B

oznaka anketnih zona



granica anketne zone A



granica anketne zone B

1, 28, 96, 130, 525

broj postojećeg objekta



postojeći objekat



granica postojeće izgrađene parcele

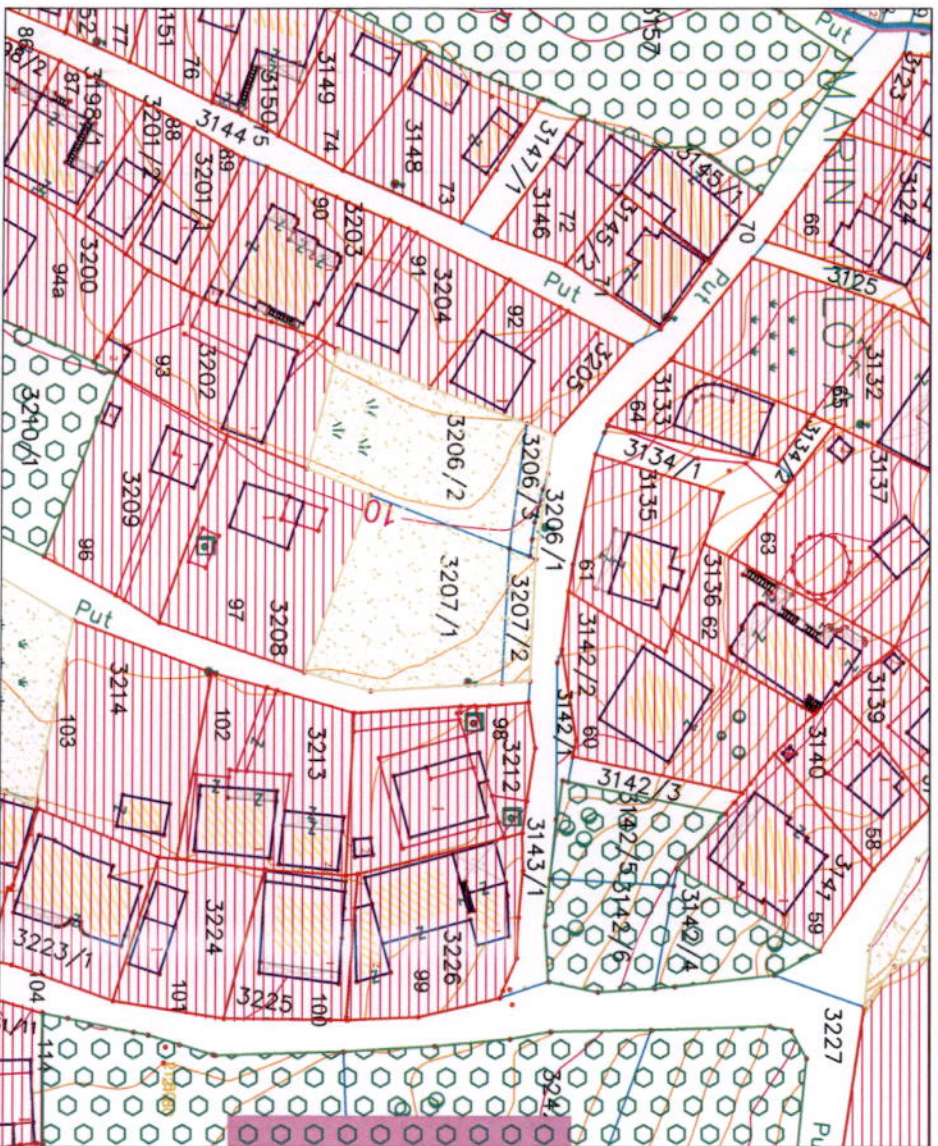
**DETALJNI URBANISTIČKI PLAN
"VELIKI PIJESAK"**

Postojeće stanje


NAMJENA POVRŠINA I NAČIN KORIŠĆENJA

Investitor	Oznaka sjevera
VLADA CRNE GORE	
Obrađivač	Razmjera
MINISTARSTVO ODRŽIVOG RAZVOJA I TURIZMA	R 1:1000
	Broj lista
	07






LEGENDA



granica zahvata DUP-a



karakteristične tačke granice zahvata DUP-a



granica morskog dobra



granica urbanističke parcele




postojeći nadzemni 10 kV DV
prema TS 35/10 kV Veliki Pijesak



izletničko planinarska staza



prilazi



saobraćajnice



površine za mješovite namjene



površine za sakralni objekat



površine za uređeno zelenilo





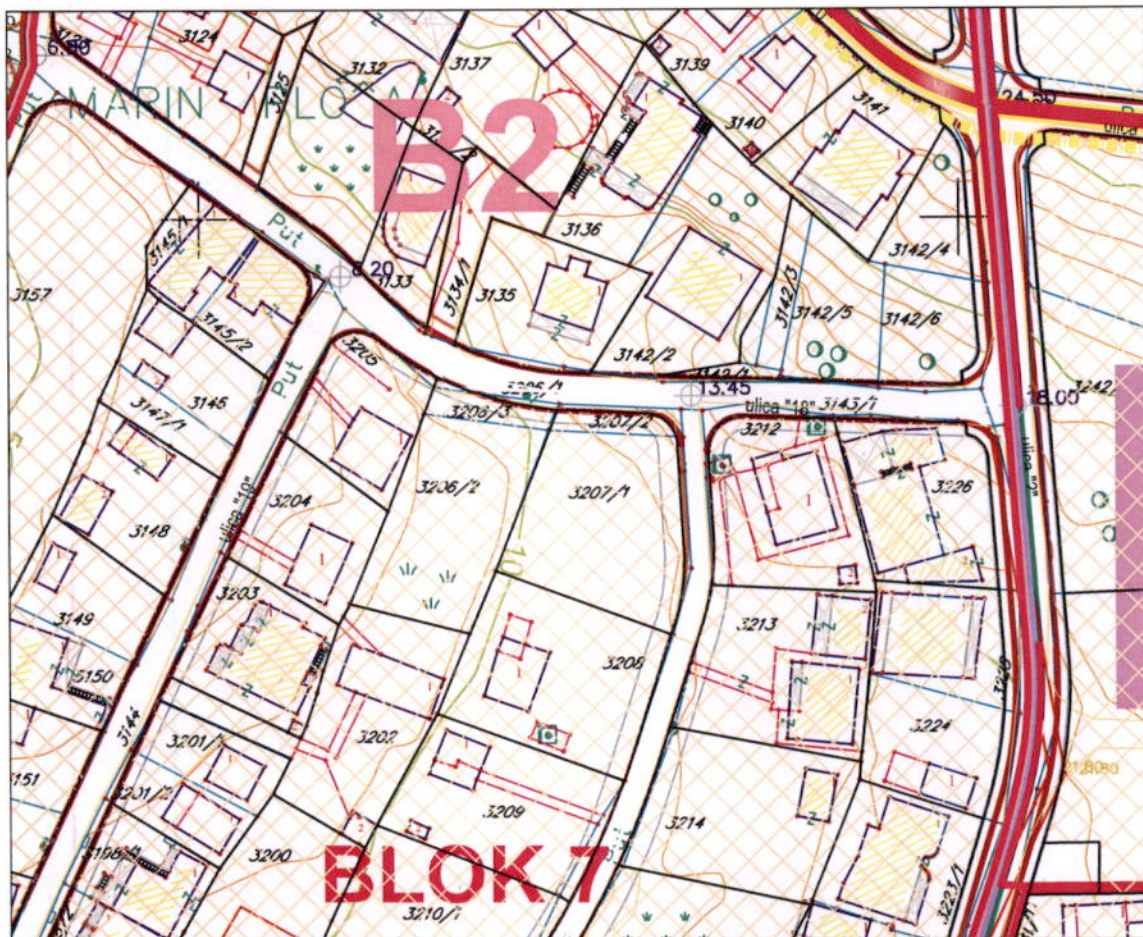
površine regulisanog potoka

DETALJNI URBANISTIČKI PLAN "VELIKI PIJESAK"











Planirano stanje

NAMJENA POVRŠINA

Investitor	Oznaka sjevera
VLADA CRNE GORE	 
Obrađivač	Razmjera
MINISTARSTVO ODRŽIVOG RAZVOJA I TURIZMA	R 1:1000
	Broj lista 08



LEGENDA


	granica zahvata DUP-a
	karakteristične tačke granice zahvata DUP-a
	granica morskog dobra
	oznaka urbanističke parcele
	površina urbanističke parcele
	građevinska linija
	regulaciona linija
	postojeći objekti
	uređeno zelenilo
	uređeni vodotoci

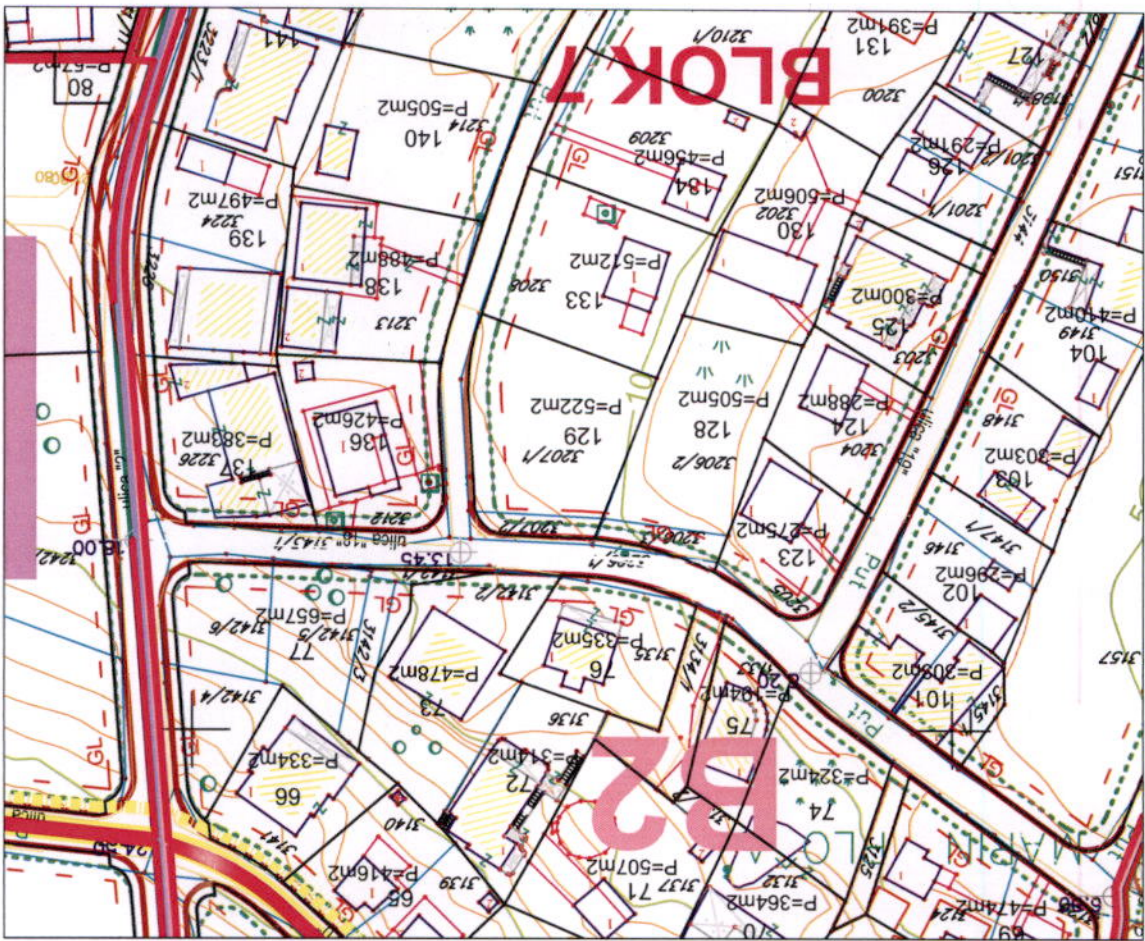
DETALJNI URBANISTIČKI PLAN "VELIKI PIJESAK"

Planirano stanje


PARCELACIJA I REGULACIJA




Investitor	Oznaka sjevera
VLADA CRNE GORE	
Obrađivač	Razmjera
MINISTARSTVO ODRŽIVOG RAZVOJA I TURIZMA	R 1:1000
	Broj lista
	09



LEGENDA



granica zahvata DUP-a



granica urbanističke parcele

122, 350, 605

oznaka urbanističke parcele

P=875m²

površina urbanističke parcele

1, 52, 120, 3500

karakteristične prelomne tačke
urbanističke parcele

DETALJNI URBANISTIČKI PLAN "VELIKI PIJESAK"

Planirano stanje

PRELOMNE TAČKE URBANISTIČKIH PARCELA




Investitor	Oznaka sjevera
VLADA CRNE GORE	
Obrađivač	Razmjera
	R 1:1000
	Broj lista
MINISTARSTVO ODRŽIVOG RAZVOJA I TURIZMA	09a

Br.	Y	X
519	6595123.03	4655320.08
520	6595131.09	4655334.83
521	6595135.42	4655345.37
522	6595138.88	4655353.56
523	6595147.03	4655374.80
524	6595135.44	4655377.39
525	6595148.91	4655374.70
526	6595158.36	4655374.37
527	6595162.69	4655370.13
528	6595163.47	4655356.64
529	6595162.17	4655346.41
530	6595161.79	4655345.24
531	6595155.60	4655325.92
532	6595155.34	4655325.09
533	6595148.55	4655309.77
534	6595147.04	4655310.67



LEGENDA:



Granica zahvata Plana
 Granica Morsko dobro
 Građevinska linija G1
 Granica urbanističke parcele
 Oznaka urbanističke parcele
 Kolsko-pješačke površine
 Pješačke površine
 Osovine saobraćajnice
 Oznaka mjesta priključka
 Oznaka presjeka tangenata



Primarna saobraćajnica iz GUR-a
 Sabirne ulice iz GUR-a
 Vaznije sabirna ulice iz GUR-a
 Regulaciona linija
 Povrsina koridora za ulice
 Ivica kolovoza - I faza-sabirne ulice
 Ivica kolovoza - I faza-pristupne ulice
 Postojeće saobraćajnice
 Autobusko stajalište
 Izletničko-planinarska staza

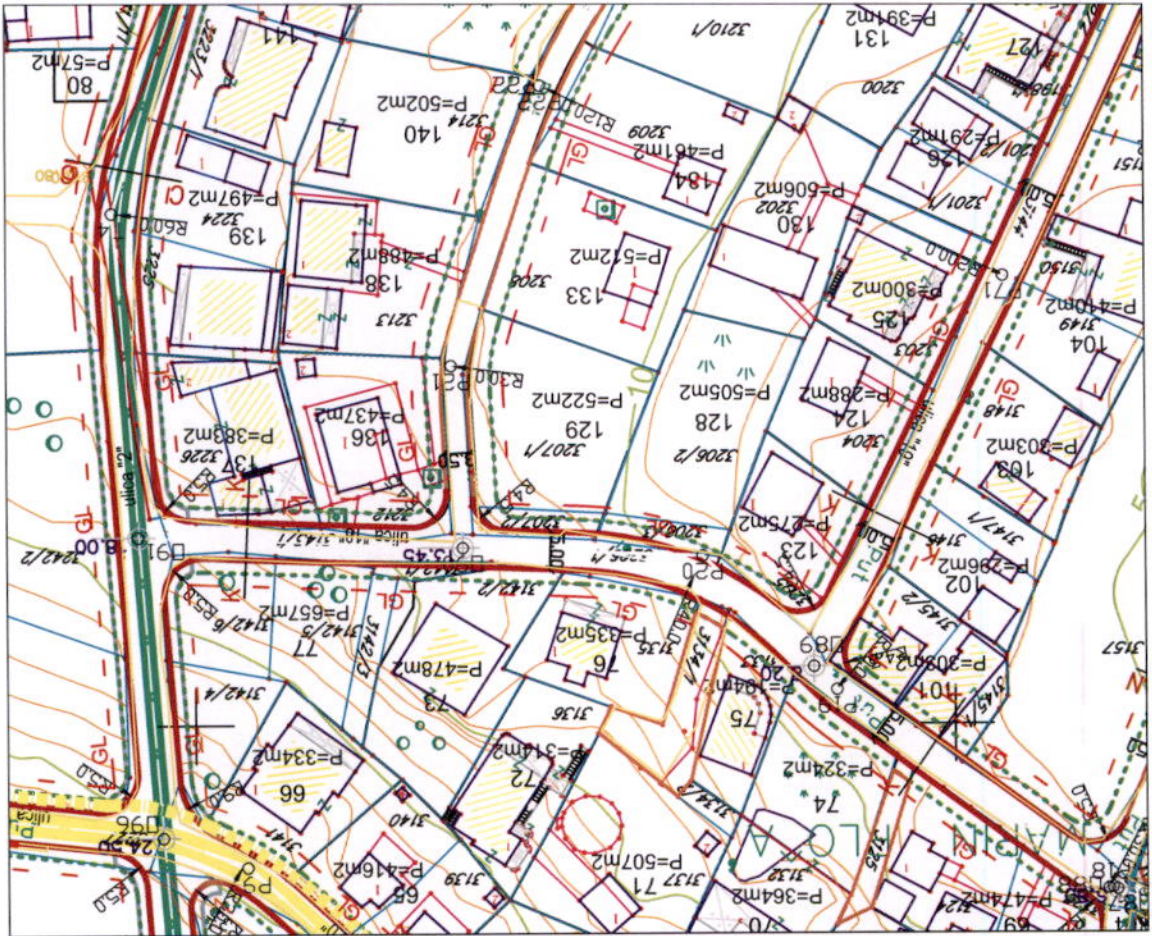
DETALJNI URBANISTIČKI PLAN "VELIKI PIJESAK"

Planirano stanje

SAOBRAĆAJ



Investitor	Oznaka sjevera
VLADA CRNE GORE	
Obrađivač	Razmjera
MINISTARSTVO ODRŽIVOG RAZVOJA I TURIZMA	R 1:1000
	Broj lista
	10







Legenda

-  regulaciona linija
-  površina koridora za ulice
-  TS 10/0,4kV
-  TS 10/0,4kV - plan
-  Elektrovod 10kV
-  Elektrovod 10kV - plan
-  Elektrovod 0,4kV - plan



Granice i oznake trafostajana


LEGENDA

-  granica zahvata DUP-a
-  granica morskog dobra
- 1, 8, 13 karakteristične tačke granice zahvata DUP-a
- A, B oznaka zone
- A1, B2 oznaka podzone
-  granica zone A
-  granica zone B



**DETALJNI URBANISTIČKI PLAN
"VELIKI PIJESAK"**








**Planirano stanje
ELEKTROENERGETIKA**

Investitor	Oznaka sjevera
VLADA CRNE GORE	
Obrađivač	Razmjera
MINISTARSTVO ODRŽIVOG RAZVOJA I TURIZMA	R 1:1000
	Broj lista
	11















LEGENDA - HIDROTEHNIČKA INFRASTRUKTURA


	Vodovod
	Planirani vodovod
	Kanalizacioni vod
	Planirani kanalizacioni vod
	Kanalizacioni vod-atmosferska
	Planirani kanalizacioni vod-atmosferska
	Smjer odvodjenja

LEGENDA:

	granica zahvata DUP-a
	karakteristične tačke granice zahvata DUP-a
	granica morskog dobra
	oznaka urbanističke parcele
	površina urbanističke parcele
	građevinska linija
	regulaciona linija
	postojeći objekti
	uređeno zelenilo
	uređeni vodotoci










DETALJNI URBANISTIČKI PLAN "VELIKI PIJESAK"

Planirano stanje
HIDROTEHNIČKE INSTALACIJE











Investitor	Oznaka sjevera
VLADA CRNE GORE	
Obrađivač	Razmjera
MINISTARSTVO ODRŽIVOG RAZVOJA I TURIZMA	R 1:1000
	Broj lista
	12



LEGENDA


	POSTOJEĆE KOMUNIKACIONO OKNO
	POSTOJEĆI TK PODZEMNI KABAL
	POSTOJEĆE KOMUNIKACIONO SPOLJAŠNJI IZVOD
	PLANIRANI TK PODZEMNI KABAL
	PLANIRANO KOMUNIKACIONO OKNO
	OZNAKA OKNA
	postojeći nadzemni 10 kV DV prema TS 35/10 kV Veliki Pijesak
	izletničko planinarska staza
	prilazi

LEGENDA

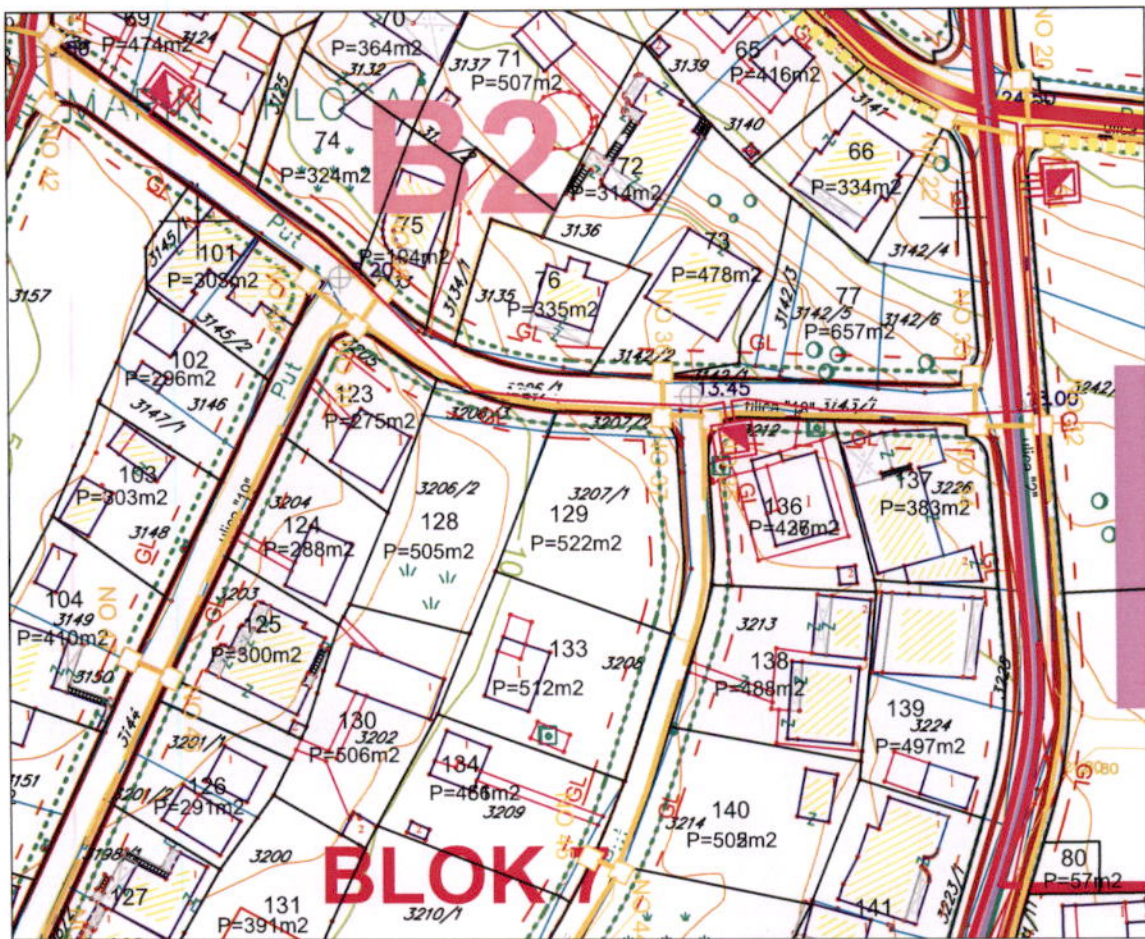
	granica zahvata DUP-a
	karakteristične tačke granice zahvata DUP-a
	granica morskog dobra
	oznaka urbanističke parcele
	površina urbanističke parcele
	građevinska linija
	regulaciona linija
	postojeći objekti
	uređeno zelenilo
	uređeni vodotoci

DETALJNI URBANISTIČKI PLAN "VELIKI PIJESAK"

Planirano stanje ELEKTRONSKE TELEKOMUNIKACIJE


Investitor	Oznaka sjevera
VLADA CRNE GORE	
Obrađivač	Razmjera
MINISTARSTVO ODRŽIVOG RAZVOJA I TURIZMA	R 1:1000
	Broj lista
	13






POVRŠINE ZA PEJZAŽNO UREĐENJE - PU

Površine za pejzažno uređenje javne namjene PUJ



ZELENILO UZ SAOBRAĆAJNICE




PARK

LINEARNO ZELENILO - DRVOREDI

Površine za pejzažno uređenje ograničene namjene PUO



ZELENILO STAMBENIH OBJEKATA I BLOKOVA



ZELENILO VJERSKIH OBJEKATA

Površine za pejzažno uređenje specijalne namjene PUS



ZAŠTITNI POJAS




ZELENILO INFRASTRUKTURE

LEGENDA



granica zahvata DUP-a



1, 8, 13 karakteristične tačke granice zahvata DUP-a




granica morskog dobra



granica urbanističke parcele



postojeći nadzemni 10 kV DV
prema TS 35/10 kV Veliki Pijesak



izletničko planinarska staza



prilazi



saobraćajnice



površine regulisanog potoka

DETALJNI URBANISTIČKI PLAN "VELIKI PIJESAK"

Planirano stanje

PEJZAŽNA ARHITEKTURA

Investitor	Oznaka sjevera
VLADA CRNE GORE	
Obrađivač	Razmjera
MINISTARSTVO ODRŽIVOG RAZVOJA I TURIZMA	R 1:1000
	Broj lista
	14



