



OBRAZAC

URBANISTIČKO-TEHNIČKI USLOVI

1	<p>Sekretarijat za urbanizam i prostorno planiranje</p> <hr/> <p>Broj: 07-332/24-939/3</p> <hr/> <p>Datum: 16.12.2024. godine</p> <hr/>	 <p>Crna Gora O P Š T I N A B A R</p>
2	<p>Sekretarijat za urbanizam i prostorno planiranje, Opštine Bar, postupajući po zahtjevu Nedović Dragića, za izdavanje urbanističko-tehničkih uslova, a na osnovu člana 74 Zakona o planiranju prostora i izgradnji objekata (»Sl. list CG«, broj 64/17, 44/18, 63/18, 11/19, 82/20, 86/22 i 04/23), člana 1 Uredbe o povjeravanju dijela poslova Ministarstva prostornog planiranja, urbanizma i državne imovine jedinicama lokalne samouprave („Sl.list CG“, broj 012/24) i DUP-a »Zeleni pojas« (»Sl.list CG«-opštinski propisi br. 25/11) izdaje:</p>	
3	<p style="text-align: center;">URBANISTIČKO-TEHNIČKE USLOVE za izradu tehničke dokumentacije</p>	
4	<p>Za izgradnju novog objekta na urbanističkoj parceli broj 157, u bloku 2, u čijem zahvatu se nalazi, pored ostalih kat. parc., i veći djelovi katastarskih parcela broj 833/10 i 833/24 KO Šušanj, u zahvatu DUP-a »Zeleni pojas«.</p> <p>Napomene:</p> <ul style="list-style-type: none"> - Konačna lokacija (katastarske parcele koje čine predmetne urbanističke parcele, površina urbanističkih odnosno dijela urbanističkih parcela - lokacija na kojima se gradi objekat) će se odrediti u fazi izrade glavnog projekta, a nakon izrade Elaborata parcelacije od strane licencirane geodetske organizacije koja posjeduje licencu izdatu od strane nadležnog Ministarstva. - Granice pojedinačnih urbanističkih parcela nijesu određene koordinatama prelomnih tačaka, već se moraju provjeriti u trenutku realizacije planskog rešenja, zbog mogućih odstupanja od stvarnog stanja zbog deformacija digitalnog plana. 	
5	<p>PODNOŠILAC ZAHTJEVA:</p>	<p>Nedović Dragić</p>
6	<p>POSTOJEĆE STANJE:</p>	
	<p>Opis lokacije: Položaj u blizini mora, centra Bara i lokalnog puta za Vitiće i privatno vlasništvo zemljišta, uslovi su da se, na planskom području, spontano formira naselje objekata individualnog stalnog i povremenog stanovanja. Na prvi pogled može se steći utisak da je postojao red u parcelaciji zemljišta i građenju objekata, ali nedostatak planskog pristupa je očigledan, naročito u dijelu saobraćaja.</p>	

	<p>Mada su neke saobraćajnice asfaltirane, njihova širina, pravci pružanja i nagibi su neadekvatni i predstavljaju smetnju za razvoj zone.</p> <p>Izgradnja objekata koja je na ovom području otpočela prije tridesetak godina, znatno je intenzivirana devedesetih godina prošlog vijeka, a odvija se i sada. Ogromna disproporcija između podataka o objektima zvaničnog katastra nepokretnosti i ažurnog geodetskog snimka jasno ukazuje na dinamiku građenja kao i na status objekata, tj. nelegalnu i neplansku gradnju.</p>
7	PLANIRANO STANJE:
7.1.	Namjena parcele odnosno lokacije su:
	<p>Namjena objekata u okviru podzone je stanovanje malih gustina - SMG.</p> <p>U okviru porodičnog stanovanja malih gustina moguća je izgradnja slobodnostojećih, objekata u prekinutom i u neprekinutom nizu, prvenstveno namjenjenih stanovanju. Osim stambenih objekata, na površinama namijenjenim stanovanju mogu se graditi i: prodavnice i zanatske radnje koje ni na koji način ne ometaju osnovnu namjenu i koje služe svakodnevnim potrebama stanovnika područja, objekti za poslovne djelatnosti koje se mogu obavljati i u stanovima, kao i ugostiteljski objekti i manji objekti za smještaj, objekti za kulturu, zdravstvo i sport i ostali objekti društvenih djelatnosti koje služe potrebama stanovnika područja i koji, ni na koji način, ne ometaju osnovnu namjenu. Navedene djelatnosti mogu biti zastupljene i u stambenim objektima, po pravilu u prizemnim ili nižim spratnim etažama. Izuzetno, poslovni sadržaji kod kojih poseban značaj ima ostvarivanje atraktivnih vizura, mogu se predvidjeti i na najvišim etažama objekata.</p> <p>Napomena: Shodno članu 218b Zakona o planiranju prostora i izgradnji objekata, do donošenja plana generalne regulacije Crne Gore za lokaciju namjenjenu planskim dokumentom za stanovanje, odnosno za poslovnu djelatnost, urbanističko tehnički uslovi mogu se izdati za hotel, u skladu sa Pravilnikom o bližem sadržaju i formi planskog dokumenta, kriterijumima namjene površina, elementima urbanističke regulacije i jedinstvenim grafičkim simbolima "Sl. List CG" br. 24/10 i 33/14). U slučaju iz stave 1 ovog člana, osnovni urbanistički parametric (indeks izgrađenosti, indeks zauzetosti, spratnost odnosno visina objekta i odnos prema građevbinskoj liniji) definisani planskim dokumentom ostaju nepromjenjeni.</p>
7.2.	Pravila parcelacije:
	<p>Uslovi za igradnju novih objekata:</p> <p>Podjela planskog područja izvršena je na nivou blokova koji su podjeljeni na urbanističke parcele numerički označene. Urbanističkom parcelacijom poštovane su u najvećoj mogućoj mjeri vlasničke parcele, na osnovu parcelacije iz važećeg plana Uprave za nekretnine kao i snimljeno stanje u postupku izrade ažurnih katastarsko geodetskih podloga.</p> <p>Ukoliko, na postojećim granicama parcela dođe do neslaganja između zvaničnog katastra i plana, mjerodavan je postojeći katastar.</p> <p>Preparcelacija, odnosno izmjena granica katastarskih parcela vršena je uglavnom zbog formiranja saobraćanih koridora, te koridora potoka.</p> <p>Svaka parcela ima obezbijeđen pristup sa saobraćajnice ili pristupne površine.</p> <p>Lokacija je mjesto izgradnje objekta i uređenja prostora na kome se izvode radovi kojima se prostor privodi namjeni predviđenoj ovim lokalnim planskim dokumentom. Lokacija može biti jedna urbanistička parcela ili više urbanističkih parcela. Ukoliko se lokacija za izgradnju, rekonstrukciju ili izvođenje drugih radova kojima se vrše promjene u prostoru, određuje na dijelu urbanističke parcele, njena površina ne može biti manja od 300m².</p>

7.3.	<p>Građevinska i regulaciona linija, odnos prema susjednim parcelama:</p> <p>U svemu prema izvodu iz DUP-a »Zeleni pojas« - grafički prilog »Plan parcelacije i regulacije«.</p> <p>Građevinska linija je utvrđena ovim planom kao linija na, iznad i ispod površine zemlje, definisana grafički i/ili numerički, do koje je dozvoljeno građenje. Grafičkim prilogom plana je za sve urbanističke parcele definisana minimum jedna građevinska linija, ili dvije, koje predstavljaju obodnu granicu izgradnje na, ispod i iznad površine zemlje. Građevinske linije ispod površine zemlje mogu biti izvan utvrđenih građevinskih linija na zemlji, djelimično se mogu poklapati sa granicama parcele – lokacije na kojoj se gradi objekat, uz isključivu obavezu i odgovornost investitora da izvođenjem radova i upotrebom objekta ne ugrozi susjedne objekte i parcele.</p> <p>Prostor unutar kojeg se može graditi objekat definisan je građevinskim linijama i to na sledeći način:</p> <p>U odnosu na regulaciju ulice objekat se postavlja na ili unutar u grafičkom prilogu Prikazane građevinske linije;</p> <p>U odnosu na regulaciju kolsko-pješačkih pristupa objekat se postavlja na ili unutar u grafičkom prilogu prikazane građevinske linije;</p> <p>Ukoliko je rastojanje između objekata 4m ili veće, na fasadama objekta je dozvoljeno otvaranje prozora stambenih prostorija.</p> <p>Ukoliko je rastojanje između objekata manje od 4m, na bočnim fasadama objekta dozvoljeno je otvaranje prozora samo pomoćnih prostorija (kupatilo, hodnik...).</p> <p>Minimalna udaljenost objekata od granice susjedne parcele je 2,00 metra. Udaljenost objekata se može smanjiti na 1m, ako objekti na naspramnim bočnim fasadama ne sadrže sobne otvore.</p> <p>Izuzetno, objekat može biti postavljen na manjoj udaljenosti ili na samoj granici parcele, uz saglasnost vlasnika susjedne parcele. Podzemne etaže mogu se graditi i van zdatih građevinskih linija, ali najviše na 80% urbanističke parcele.</p> <p>Regulaciona linija je linija koja dijeli javnu površinu od površina predviđenih za druge namjene.</p>
8	<p>PREPORUKE ZA SMANJENJE UTICAJA I ZAŠTITU OD ZEMLJOTRESA, KAO I DRUGE USLOVE ZA ZAŠTITU OD ELEMENTARNIH NEPOGODA I TEHNIČKO-TEHNOLOŠKIH I DRUGIH NESREĆA:</p>
	<p>Zbog izražene seizmičnosti područja proračune za objekat raditi na IX (deveti) stepen seizmičkog intenziteta po MCS skale. Izbor fundiranja novih objekata prilagoditi rezultatima geomehaničkog elaborata, zahtjevima sigurnosti, ekonomičnosti i funkcionalnosti objekata. Konstrukciju novih objekata oblikovati na savremen način sa krutim tavanicama, bez miješanja sistema nošenja po spratovima.</p> <p>Plansko područje prema pogodnosti terena za urbanizaciju spada u IIIb kategoriju koju čine tereni mogući za urbanizaciju uz znatna ograničenja i IVc kategoriju koju čine područja nepovoljna za urbanizaciju.</p> <p>Na terenima svrstanim u IIIb kategoriju urbanizacija je moguća ali uz znatna ograničenja i veće intervencije u tlu i na terenu. Karakteriše ih nagib od 10 do 30°, uslovno stabilni tereni sa manjim i većim pojavama nestabilnosti, nosivosti 70-120 kPa i koeficijentom seizmičnosti od 0,14.</p> <p>Podkategorija IVb obuhvata terene na padinama sa nagibom 30-40°, poluvezane stijene sa pojavom nestabilnosti i visokim stepenom seizmičkog inteziteta.</p> <p>Na području obuhvata jasno su vidljivi tragovi klizanja tla, uprkos čemu je na cjelokupnoj teritoriji poslednjih tridesetak godina izgrađen veliki broj objekata. Doprinos stabilizaciji tla predstavljala je sanacija klizišta u pojasu pruge, postavljanjem šipova u stabilni sloj i prihvatom i kanalisanjem voda.</p>

Mjere zaštite na planskom području postignute su urbanističkim rešenjem u cjelini, planiranom namjenom i predviđenim indeksom izgrađenosti. Zbog nepovoljnih inženjersko-geoloških, hidroloških i seizmičkih uslova tla, buduća izgradnja i uređenje prostora moraju se zasnivati na razazima i preporukama elaborata "Inženjersko - geološka istraživanja sa seizmičkom mikrojejonizacijom terena za GUP Bara", kao i na naknadnim geotehničkim istraživanjima geoloških i hidrogeoloških svojstava tla relevantnih za temeljenje i izgradnju stambenih objekata, saobraćajnica i objekata komunalne infrastrukture. Zbog visokog stepena seizmičkog rizika sve seizmičke proračune zasnivati na podacima mikrosezmičke rejonizacije.

Radi smanjenja opasnosti od poremećaja postojeće ravnoteže stanja stabilnosti tla, kao i aktiviranja potencijalnih klizišta, terene ocijenjene kao nestabilne i uslovno stabilne ne treba koristiti za izgradnju objekata bez prethodnih sanacionih zahvata.

Izradi tehničke dokumentacije mora da prethodi detaljno geomehaničko ispitivanje terena i izrada odgovarajućeg elaborata.

Planirano komunalno opremanje u skladu sa planskim rešenjima dodatno bi doprinijelo stabilizaciji terena izgradnjom atmosferske i fekalne kanalizacije i prihvatom površinskih voda sa saobraćajnica, uređenih površina i krovova objekata, te po potrebi i podzemnih voda.

Poboljšanju stabilnosti terena u cjelini posebno bi doprinijelo preduzimanje mjera u postupku izgradnje saobraćajnica, po potrebi fundiranje šipovima u stabilnu stijenu, ili druge mjere u skladu sa geomehaničkim elaboratom.

Prilikom izgradnje novih objekata u cilju obezbjeđenja stabilnosti terena, potrebno je izvršiti odgovarajuće saniranje terena, ako se za to pojavi potreba.

Izbor fundiranja novih objekata prilagoditi rezultatima geomehaničkog elaborata, zahtjevima sigurnosti, ekonomičnosti i funkcionalnosti objekata. Konstrukciju novih objekata oblikovati na savremen način sa krutim tavanicama, bez miješanja sistema nošenja po spratovima, sa jednostavnim osnovama i sa jasnom seizmičkom koncepcijom.

Uređenje terena oko objekta, potporne zidove, terase i slično treba realizovati na način da se ne promijeni prirodno oticanje vode na štetu susjednih parcela, odnosno objekata. Najveća visina potpornog zida ne može biti veća od 2,0 m. Potporne zidove veće visine izvoditi u kaskadama, s međusobnim rastojanjem od min 1,5 m, uz ozelenjavanje kaskada. Kao zelena površina treba da bude uređeno najmanje 30% površine urbanističke parcele uz maksimalno očuvanje vitalnih stabala postojećeg zelenila.

Mjere zaštite od seizmičkih razaranja obuhvataju planiranje i projektovanje i izvođenje objekata i građevinskih radova, u skladu sa standardima MEST EN 1998-1 i nacionalnim standardom MEST EN 1998-1/NA, kako bi se obezbijedili da su: ljudski životi zaštićeni, oštećenja ograničena, objekti od značaja za civilnu zaštitu ostanu u upotrebljivom stanju. Da bi se obezbijedila stabilnost objekta, kao i prihvatljiv nivo seizmičkog rizika obavezno je:

1. U skladu sa Zakonom o geološkim istraživanjima (Službeni list RCG", br. 28/93, 27/94, 26/07) i Pravilnikom o sadržaju projekata geoloških istraživanja (Službeni list RCG", br. 68/23) izraditi Elaborat o geofizičkim istraživanjima tla, kojim se detaljno utvrđuju geološke, seizmološke i seizmotektonske karakteristike lokacije, seizmičke karakteristike geološkog modela lokacije, proračun dinamičkog odziva geološkog modela tla lokacije na seizmičku pobudu, amplitudno - frekventne karakteristike seizmičkog odziva, projektne seizmičke parametre za analizu konstrukcije po eurokodu MEST EN 1998/1NA, kao i drugi podaci nepходni za seizmičku sigurnost objekta.

2. U skladu sa Zakonom o geološkim istraživanjima (Službeni list RCG", br. 28/93, 27/94, 26/07) i Pravilnikom o sadržaju projekata geoloških istraživanja (Službeni list RCG", br. 68/23) izraditi Elaborat o inženjersko - geološkim karakteristikama tla, kojim se detaljno određuju geomehaničke karakteristike tla, nivo podzemnih voda i drugi geomehanički podaci od značaja za sigurnost objekta i diferencijalno slijeganje tla.

9	<p>USLOVI I MJERE ZAŠTITE ŽIVOTNE SREDINE:</p> <p>Poštovati zakon o životnoj sredini (»Sl.list CG«, br. 48/08 i 40/10).</p> <p>Urbanistički planovi po svojoj suštini u cjelini treba da predstavljaju sistem mjera za zaštitu i unapređenje životne sredine i optimalno korišćenje prirodnih i stvorenih resursa i potencijala.</p> <p>Prostor Detaljnog urbanističkog plana "Zeleni pojas" obuhvata uglavnom slobodne površine unutar već izgrađenog područja tako da planiranom izgradnjom neće biti zauzete nove površine prirodne sredine. Pored toga, indeks zauzetosti je na nivou koji omogućava stvaranje funkcionalne cjeline ugodne za život i korišćenje.</p> <p>Planskim rešenjem hidrotehničkih instalacija predviđeno je obezbjeđenje potrebne količine vode, kao i adekvatna odvodnja. Sprečavanje svakog oblika zagađenja voda, zemljišta i vazduha, odvijaće se kroz adekvatne infrastrukturne mreže, koje ne ugrožavaju životnu sredinu.</p> <p>Uređenjem zelenila, doprinijeće se stvaranju ugodnijih uslova za život kao i zaštiti vazduha.</p> <p>U cilju stvaranja preduslova za odgovarajuće upravljane otpadom iz svih objekata, projektima saobraćajnica i projektima uređenja terena treba predvidjeti punktove za separaciju otpada na mjestu sakupljanja.</p>
10	<p>USLOVI ZA PEJZAŽNO OBLIKOVANJE I UREĐENJE URBANISTIČKE PARCELE:</p> <p><u>Zelene površine individualnog stanovanja</u></p> <p>Ovaj oblik zelenila ovdje je mahom "kostruisani" vrt koji u svom sastavu ima terase i stepenice. Ove zelene površine, koje zauzimaju najveću površinu plana treba planirati, ako je moguće, po principu predvrta i vrta, gdje površina pod zelenilom ne smije biti manja od 20 %.</p> <ul style="list-style-type: none"> • Ulazni, prednji dio vrta treba da ima prije svega estetski značaj, sa vrstama visoke dekorativnosti i dobro održavanim travnjakom, sa kolskim prilazom i osvjetljenjem, i da bude u skladu sa ogradom i arhitekturom zgrade. • Zadnji dio vrta rešavati slobodno, kao nastavak dnevnog boravka, prostor za odmor i druženje i zavisno od veličine planirati određeni broj stabala visokih lišćara koji će u toku ljetnjih mjeseci pružiti potrebnu sjenku, pergolu, voćnjak, prostor za igru djece, mjesto za roštilj, česmu, bazen... • Čitav prostor dvorišta, ako je moguće, treba da bude izolovan od susjeda, intiman, sa interesantnim vizurama, stazama od materijala koji odgovaraju arhitekturi objekta i kompozicionom rešenju. • Pri samom projektovanju ovog oblika zelenila mora se razmišljati i o samom položaju parcele, njenom gradskom ili prigradskom karakteru, blizini saobraćajnice. <p>Jedna dobro uređena parcela od velikog značaja je vlasniku, ali i samom gradu, naročito ako je u pitanju turistički centar kao što je Bar.</p> <p>B/ Objekti pejzažne arhitekture specijalne namjene su zelene površine sa funkcijom zaštite individualnih stambenih objekata od buke i primarnih aerozagađivača sa željezničke pruge, koja predstavlja južnu i jugozapadnu granicu plana. Pojas je širine 10 m.</p> <p><u>Zaštitne zelene površine</u></p> <p>Obzirom na zadatak koji ova kategorija zelenih površina mora izvršiti u pejzažu, ona mora biti pažljivo isplanirana:</p> <ul style="list-style-type: none"> • Biljni sklop mora biti potpun, kao neka vsta tampona, sa tri nivoa prema izvoru zagađivanja: najniže biljke, žbunje i visoka stabla. Žbunje mora u potpunosti da pokriva prostor između stabala i da bude one vrste koja dobro podnosi sjenku. • Odabrane vrste moraju biti one koje najbolje podnose negativne uticaje sa saobraćajnice, starosti oko 10 god., izražene vitalnosti i guste krošnje sa velikom lisnom masom.

	<ul style="list-style-type: none"> Poželjno je, ako je to moguće, ovaj pojas nastaviti ili povećati zeleni volumen u okviru individualnih parcela, jer bi na taj način pozitivan uticaj bio značajno veći. <p>Obradu i uređenje površina zahvaćenih planom, vršiti u skladu sa rješenjem detaljnog urbanističkog plana, a prema posebno urađenim projektima uređenja predmetne lokacije. Uređenje terena prilagoditi namjeni objekata, ambijentu i klimatskim uslovima. Različitom obradom izdiferencirati namjensku podjelu partera, sa ciljem da se obezbjedi spontano korišćenje i prijatan doživljaj u prostoru. Posebnu pažnju posvetiti zastupljenosti i obradi zelenih površina. Kao zelena površina treba da bude uređeno najmanje 20% površine urbanističke parcele uz maksimalno očuvanje vitalnih stabala postojećeg zelenila. Kod obrade trotoara i pješačkih staza ostvariti upotrebnu funkciju (odgovarajuće širine, ravne površine, mali nagibi i sl.) i zadovoljiti estetske kriterijume primjenom materijala za završnu obradu. Uređenje terena oko objekta, potporne zidove, terase i slično treba realizovati na način da se ne promijeni prirodno oticanje vode na štetu susjednih parcela, odnosno objekata. Najveća visina potpornog zida ne može biti veća od 2,0 m. Potporne zidove veće visine izvoditi u kaskadama, s međusobnim rastojanjem od min 1,5 m, uz ozelenjavanje kaskada.</p> <p>Urbanističke parcele se mogu ograđivati na sledeći način:</p> <ul style="list-style-type: none"> parcele se mogu ograđivati živom ili transparentnom ogradom, ili kombinacijom zidane i transparentne ograde. ka susjednim parcelama visina ograde može biti maksimalno 1.80m. visina ograde prema ulici može biti najviše 1,8m, a maksimalna visina netransparentnog dijela 80cm. ograde na uglu raskrsnica ne smiju uticati na preglednost raskrsnice. ograde se postavljaju tako da u cjelini budu na parceli koja se ograđuje, i da se kapije ne mogu otvarati izvan regulacione linije.
11	<p>USLOVI I MJERE ZAŠTITE NEPOKRETNIH KULTURNIH DOBARA I NJIHOVE ZAŠTIĆENE OKOLINE:</p>
	<p>Planirane fizičke strukture realizovati na način kojim se stvara savremena estetska i funkcionalna cjelina i unapređuje način korišćenja i izgled područja.</p> <p>Pri projektovanju objekata i uređenju terena treba voditi računa o karakteristikama lokacije i dosledno primjenjivati ekološke norme.</p> <p>Kod rešavanja građevinskih struktura, poželjno je koristiti određene detalje iz kulturnog nasleđa koji se mogu stilizovati, i tako doprinijeti boljem uklapanju u okolnu sredinu.</p> <p>Posebnu pažnju posvetiti zastupljenosti i obradi zelenih površina u skladu sa uslovima i smjernicama iz odgovarajućeg priloga plana (pejzažna arhitektura).</p> <p>Poštovati Zakon o zaštiti kulturnih dobara (»Sl.list CG«, br. 049/10 od 13.08.2010, 040/11 od 08.08.2011, 044/17 od 06.07.2017) tj. 3. Slučajna otkrića: Član 87, u kojima se navode obaveze pronalazača, kao i Član 88 – obeveze Uprave i investitora.</p>
12	<p>USLOVI ZA LICA SMANJENE POKRETLJIVOSTI I LICA SA INVALIDITETOM:</p>
	<p>Potrebno je omogućiti pristup lica sa posebnim potrebama u sve objekte i djelove objekata koji svojom funkcijom podrazumjevaju javni pristup. Kroz objekte i djelove objekata u kojima je omogućen rad licima sa posebnim potrebama neophodno je obezbjediti nesmetano kretanje kolica, pristup u odgovarajuće dimenzionisane liftove i sanitarne prostorije. Projektom obezbjediti nesmetan pristup, kretanje, boravak i rad lica smanjene pokretljivosti, u skladu sa Pravilnikom o bližim uslovima i načinu prilagođavanja objekata za pristup lica smanjene pokretljivosti (»Sl.list CG«, br. 48/13).</p>
13	<p>USLOVI ZA TRETMAN POMOĆNIH OBJEKATA:</p>

	/
14.	USLOVI ZA OBJEKTE KOJI MOGU DA UTIČU NA BEZBJEDNOST VAZDUŠNOG SAOBRAĆAJA:
	/
15.	USLOVI ZA OBJEKTE KOJI MOGU DA UTIČU NA PROMJENE U VODNOM REŽIMU:
	/
16.	MOGUĆNOST FAZNOG GRAĐENJA OBJEKTA:
	/
17.1.	Uslovi priključenja na elektroenergetsku infrastrukturu:
	<p>U svemu prema izvodu iz DUP-a »Zeleni pojas«, grafički prilog Elektroenergetska infrastruktura i uslovima koje odredi Crnogorski elektrodistributivni sistem.</p> <p>Elektroenergetska infrastruktura:</p> <p>Upućuje se investitor da pri izradi tehničke dokumentacije (idejni projekat ili glavni projekat) mora poštovati Tehničke preporuke CEDIS-a i to:</p> <ul style="list-style-type: none"> • Tehnička preporuka za priključenje potrošača na niskonaponsku mrežu TP-2 (dopunjeno izdanje); • Tehnička preporuka – Tipizacija mjernih mjesta; • Uputstvo i tehnički uslovi za izbor i ugradnju ograničivača strujnog opterećenja; • Tehnička preporuka TP-1b-Distributivna transformatorska stanica DTS- EPCG 10/04 kV. <p>Tehničke preporuke dostupne su na sajtu CEDIS-a.</p> <p>Investitor je obavezan da od CEDIS-a pribavi potvrdu o ometanju/neometanju elektroenergetskih instalacija na urbanističkoj parceli/lokaciji.</p>
17.2.	Uslovi priključenja na vodovodnu i kanizacionu infrastrukturu:
	U svemu prema izvodu iz DUP-a »Zeleni pojas«, grafički prilog Hidrotehnička infrastruktura i tehničkim uslovima za izradu projektne dokumentacije za priključenje na hidrotehničku infrastrukturu propisanim od strane d.o.o. »Vodovod i kanalizacija« Bar.
17.3.	Uslovi priključenja na saobraćajnu infrastrukturu:
	U svemu prema izvodu iz DUP-a »Zeleni pojas«. Svaka parcela ima obezbijećen pristup sa saobraćajnice ili pristupne površine.
17.4.	Ostali infrastrukturni uslovi:
	<p>Elektronska komunikacija:</p> <p>Upućuje se investitor da, pri izradi tehničke dokumentacije iz oblasti elektronskih komunikacija, mora poštovati sledeće pravilnike:</p> <ul style="list-style-type: none"> - Pravilnik o širini zaštitnih zona i vrsti radio koridora u kojima nije dopušteno planiranje i gradnja drugih objekata (»Sl. list CG«, br. 33/14), kojim se propisuju način i uslovi određivanja širine zaštitnih zona elektronskih komunikacionih mreža, elektronske komunikacione infrastrukture i povezane opreme i radio koridora u čijoj zoni nije dopušteno planiranje i gradnja drugih objekata; - Pravilnik o tehničkim i drugim uslovima za projektovanje, izgradnju i korišćenje elektronske komunikacione mreže, elektronske komunikacione infrastrukture i povezane opreme u objektima (»Sl. list CG«, br. 41/15), kojim se propisuju tehnički i drugi uslovi za projektovanje, izgradnju i korišćenje elektronske komunikacione mreže, elektronske komunikacione infrastrukture i povezane opreme u poslovnim i stambenim objektima; - Pravilnik o uslovima za planiranje, izgradnju, održavanje i korišćenje pojedinih vrsta,



	<p>elektronskih komunikacionih mreža, elektronske komunikacione infrastrukture i povezane opreme, koji propisuju uslovi za planiranje, izgradnju, održavanje i korišćenje pojedinih vrsta elektronskih komunikacionih mreža, elektronske komunikacione infrastrukture i povezane opreme u Crnoj Gori;</p> <p>- Pravilnik o zajedničkom korišćenju elektronske komunikacione infrastrukture i povezane opreme, (»Sl. list CG«, br. 52/14), kojim se propisuju uslovi i način zajedničkog korišćenja elektronske komunikacione infrastrukture i povezane opreme, kao i mjere za povećanje razpoloživosti slobodnih kapaciteta u toj infrastrukturi.</p> <p>Web sajtovi:</p> <p>- Sajt na kome se nalaze relevantni propisi u skladu sa kojim se obavlja izrada tehničke dokumentacije http://www.ekip.me/regulativa/</p> <p>- Sajt na kome Agencija objavljuje podatke o postojećem stanju elektronske komunikacione infrastrukture http://ekinfrastuktura.ekip.me/ekip.me kao i</p> <p>- adresa web portala http://ekinfrastuktura.ekip.me/ekip/login.jsp preko koga sve zainteresovane strane od Agencije za telekomunikacije i poštansku djelatnost mogu da zatraže otvaranje korisničkog naloga, kako bi pristupili georeferenciranoj bazi podataka elektronske komunikacione infrastrukture.</p>
18	<p>POTREBA IZRADE GEODETSKIH, GEOLOŠKIH (GEOTEHNIČKIH, INŽENJERSKO-GEOLOŠKIH, HIDROGEOLOŠKIH, GEOMEHANIČKIH I SEIZMIČKIH) PODLOGA, KAO I VRŠENJA GEOTEHNIČKIH ISTRAŽNIH RADOVA I DRUGIH ISPITIVANJA:</p>
	<p><u>Napomena: Prije izrade tehničke dokumentacije za sve vrste objekata, obavezno izraditi Geotehnički elaborat shodno Zakonu o geološkim istraživanjima ("Sl.list RCG", br. 28/93, 27/94, 42/94, 26/07 i 28/11), kojim će se utvrditi geološka i hidrogeološka svojstva terena, odnosno geotehnički uslovi za izgradnju objekata.</u></p> <p>Imajući u vidu specifičnosti pojedinih elemenata lokacije u pogledu stabilnosti, pojave klizanja tla pri određenim uslovima gdje seizmičnost ima poseban značaj, ili opšte nestabilnosti tla na pojedinim djelovima planskog područja, neophodno je na svim lokacijama izvršiti geološko ispitivanje tla i uraditi geomehnički elaborat koji pouzdano definiše sve parametre potrebne za fundiranje objekata.</p> <p>Na osnovu pojedinačnih geomehničkih istraživanja utvrdiće se pouzdano sastav osnovne stijene a time i seizmološke karakteristike tla na mikrolokacijama- lokalni seizmički uslovi.</p> <p>Mjere zaštite na planskom području postignute su urbanističkim rešenjem u cjelini, planiranom namjenom i predviđenim indeksom izgrađenosti. Zbog nepovoljnih inženjersko-geoloških, hidroloških i seizmičkih uslova tla, buduća izgradnja i uređenje prostora moraju se zasnivati na nalazima i preporukama elaborata "Inženjersko - geološka istraživanja sa seizmičkom mikrojeonizacijom terena za GUP Bara", kao i na naknadnim geotehničkim istraživanjima geoloških i hidrogeoloških svojstvava tla relevantnih za temeljenje i izgradnju stambenih objekata, saobraćajnica i objekata komunalne infrastrukture. Zbog visokog stepena seizmičkog rizika sve seizmičke proračune zasnivati na podacima mikrosezmičke rejonizacije.</p> <p>Radi smanjenja opasnosti od poremećaja postojeće ravnoteže stanja stabilnosti tla, kao i aktiviranja potencijalnih klizišta, terene ocijenjene kao nestabilne i uslovno stabilne ne treba koristiti za izgradnju objekata bez prethodnih sanacionih zahvata.</p> <p>Izradi tehničke dokumentacije mora da prethodi detaljno geomehničko ispitivanje terena i izrada odgovarajućeg elaborata.</p> <p>Planirano komunalno opremanje u skladu sa planskim rešenjima dodatno bi doprinijelo stabilizaciji terena izgradnjom atmosferske i fekalne kanalizacije i prihvatom površinskih voda sa saobraćajnica, uređenih površina i krovova objekata, te po potrebi i podzemnih voda.</p> <p>Poboljšanju stabilnosti terena u cjelini posebno bi doprinijelo preduzimanje mjera u postupku izgradnje saobraćajnica, po potrebi fundiranje šipovima u stabilnu stijenu, ili druge mjere u skladu sa geomehničkim elaboratom.</p>

	<p>Prilikom izgradnje novih objekata u cilju obezbjeđenja stabilnosti terena, potrebno je izvršiti odgovarajuće saniranje terena, ako se za to pojavi potreba.</p> <p>Izbor fundiranja novih objekata prilagoditi rezultatima geomehaničkog elaborata, zahtjevima sigurnosti, ekonomičnosti i funkcionalnosti objekata. Konstrukciju novih objekata oblikovati na savremen način sa krutim tavanicama, bez miješanja sistema nošenja po spratovima, sa jednostavnim osnovama i sa jasnom seizmičkom koncepcijom.</p> <p>U skladu sa Zakonom o geološkim istraživanjima, („Službeni list RCG”, br. 28/93, 27/94, 26/07) i Pravilnikom o sadržaju projekata geoloških istraživanja („Službeni list RCG”, br. 68/23) izraditi:</p> <p>1. Elaborat o geofizičkim istraživanjima tla, kojim se detaljno utvrđuju geološke, seizmološke i seizmotektonske karakteristike lokacije, seizmičke karakteristike geološkog modela lokacije, proačun dinamičkog odziva geoloskog modela tla lokacije na seizmičku pobudu, amplitudno -frekventne karakteristike seizmičkog odziva, projektne seizmičke parametre za analizu konstukcije po eurokodu MEST EN 1998/1NA, kao i drugi podaci nephodni za seizmičku sigurnost objekta.</p> <p>2. Elaborat o inženjersko - geološkim karakteristikama tla, kojim se detaljno određuju geomehaničke karakteristike tla, nivo podzemnih voda i drugi geomehanički podaci od značaja za sigurnost objekta i diferencijalno slijeganje tla.</p>	
19	POTREBA IZRADE URBANISTIČKOG PROJEKTA	
	/	
20	URBANISTIČKO-TEHNIČKI USLOVI ZA ZGRADE SADRŽE I URBANISTIČKE PARAMETRE	
	Oznaka urbanističkih parcela:	UP 157, u bloku »2«
	Površina urbanističkih parcela:	759,66m²
	Maksimalni indeks zauzetosti:	0,5 379,33m² Horizontalni gabariti objekata stanovanja malih gustina se, takođe, utvrđuju u svakom pojedinačnom slučaju na osnovu kapaciteta lokacije i zadatih pravila, a jasno su uslovljeni građevinskom linijom i koeficijentom zauzetosti urbanističke parcele. Indeks zauzetosti je količnik izgrađene površine objekta (objekata) na određenoj parceli (lokaciji, bloku, zoni) i ukupne površine parcele izražene u istim mjernim jedinicama. Izgrađena površina je definisana spoljašnjim mjerama finalno obrađenih fasadnih zidova i stubova u nivou novog – uređenog terena.
	Maksimalni indeks izgrađenosti:	1,0 Indeks izgrađenosti je količnik ukupne bruto građevinske površine objekata i površine parcele (lokacije, bloka, zone) izražene u istim mjernim jedinicama.
	Bruto građevinska površina objekata (max BGP):	759,66m² Bruto građevinska površina objekta je zbir

		<p>bruto površina svih nadzemnih etaža objekta, a određena je spoljašnjim mjerama finalno obrađenih zidova. U obračun bruto građevinske površine ne ulaze prilazi, parkinzi, bazeni, igrališta (dječja, sportska), otvorene terase i druge popločane površine, krovovi ukopanih i poluukopanih garaža koji nijesu viši od 1,20 m od nulte kote objekta i koriste se za neku od navedenih namjena. Objekti, po potrebi mogu imati podrumске prostorije. Površine podrumskih prostorija ne ulaze u bilanse, ukoliko se ne koriste za obavljanje poslovne djelatnosti, odnosno stanovanje. Vertikalni gabariti objekata stanovanja malih gustina se utvrđuju u svakom pojedinačnom slučaju u skladu sa kapacitetom lokacije. Dozvoljene bruto građevinske površine objekta, za svaku pojedinačnu parcelu, određuju se kao maksimalni parametri izgradnje za konkretnu lokaciju. Objekat može biti i manjeg kapaciteta od datog, ili se može realizovati fazno do maksimalnih parametara.</p>
	<p>Maksimalna spratnost objekata:</p>	<p>Maksimalna spratnost je četiri nadzemne etaže i jedna podzemna etaža.</p>
	<p>Maksimalna visinska kota objekta:</p>	<p>U svemu prema izvodu iz DUP-a »Zeleni pojas«.</p> <p>Visinska regulacija definisana je spratnošću objekata gdje je visina etaža određena prema prethodno iznijetim vrijednostima.</p> <p>Kota prizemlja određuje se u onosu na kotu nivelete javnog ili pristupnog puta, i to:</p> <ul style="list-style-type: none"> • za objekte na strmom terenu sa nagibom od ulice naniže, kota prizemlja može biti najviše 1,20 m niža od kote nivelete javnog puta; • za objekte koji imaju indirektnu vezu sa javnim putem, kota prizemlja utvrđuje se kroz urbanisticke uslove prema iznijetom pristupu • za objekte koji u prizemlju imaju poslovnu namjenu kota prizemlja može biti maksimalno 0,20m viša od kote trotoara. <p>Podzemna etaža je podrum. Podrum je podzemna etaža čiji vertikalni gabarit ne smije nadvisiti kotu trotoara više od 1.00 m. Gabariti podruma definisani su građevinskom linijom ispod zemlje, a ne mogu prelazati preko 80% površine urbanističke parcele.</p>

	<p>Nadzemne etaže su suteren, prizemlje, spratovi i potkrovlje.</p> <p>Suteren je nadzemna etaža zastupljena kod objekata koji su izgrađeni na denivelisanom terenu i predstavlja gabarit sa tri strane ugrađen u teren, dok se na jednoj strani kota poda suterena poklapa ili odstupa od kote terena maksimalno za 1.00 m.</p> <p>Prizemlje je nadzemna etaža čija je maksimalna visina:</p> <ul style="list-style-type: none"> • za garaže i tehničke prostorije do 3.0 m; • za stambene prostore do 3.5 m; • za poslovne prostore do 4.5 m. <p>Sprat je svaka etaža iznad prizemlja, a ispod potkrovlja ili krova.</p> <p>Potkrovlje je dio zgrade ispod kosog krova koji se koristi u skladu sa njenom namjenom i funkcijom, a čija je najniža svijetla visina na mjestu gdje se građevinska linija potkrovlja i spratova poklapaju 120 cm. Tavan je prostor ispod krova koji se može koristiti samo za odlaganje stvari.</p>
<p>Parametri za parkiranje odnosno garažiranje vozila:</p>	<p>Parkiranje ili garažiranje putničkih vozila i vozila za obavljanje djelatnosti obezbjeđuju se po pravilu, na parceli, odnosno lokaciji, izvan javnih površina, i realizuju istovremeno sa osnovnim sadržajem na parceli, odnosno lokaciji. Broj mjesta za parkiranje koji treba ostvariti na parceli utvrđuje se po normativu: stanovanje 1 - 1.2 PM po 1 stambenoj jedinici; trgovina 20-40 PM na 1000 m²; poslovanje - 10 PM na 1000 m².</p>
<p>Smjernice za oblikovanje i materijalizaciju, posebno u odnosu na ambijentalna svojstva područja:</p>	<p>Arhitektonsko oblikovanje prostora treba da uvažava karakteristični ambijent područja, te da istovremeno doprinosi stvaranju slike uređenog turističkog mjesta.</p> <p>Rešenje građevinskih struktura u oblikovnom i likovnom pogledu mora da odgovara klimatskim karakteristikama područja.</p> <p>U projektovanju objekata je moguće koristiti savremene i tradicionalne materijale, vodeći računa o usaglašenosti likovnog izraza i ambijenta.</p> <p>Za spoljnu obradu objekta-fasadu, preporučuju se savremeni materijali koji daju mogućnost za originalna arhitektonska rešenja, a istovremeno su dobra zaštita objekata.</p>

		<p>Zavisno od arhitektonskog rešenja, od prirodnih materijala prednost dati kamenu i drvetu.</p> <p>Krovove objekata predvidjeti kao kose, malih nagiba, sa pokrivačem od crijepa, ili ravne, sa svim potrebnim slojevima izolacije.</p> <p>Boje fasada uskladiti sa projektovanom formom i ambijentom, imajući istovremeno u vidu hromatski tretman okolinih struktura.</p> <p>Za ograde, oluke, okove i slične elemente koristiti nekorozivne materijale.</p>
	<p>Uslovi za unapređenje energetske efikasnosti:</p>	<p>Uvođenjem energetske komponente u urbanističko planiranje obavezuju se investitori i projektanti da teže postizanju optimalnih odnosa između arhitekture i potrebne energije objekta kroz pažljivo određenje sledećih komponenti:</p> <ul style="list-style-type: none"> • orijentacija i dispozicija objekta, • oblik objekta, • nagib krovnih površina, • boje objekta, • toplotna akumulativnost objekta, • ekonomsku debljinu termoizolacije, • razuđenost fasadnih površina i td. <p>Na planu racionalizacije potrošnje energije Detaljnog urbanističkog plana "Zeleni pojas", predlaže se racionalnost, u okviru koje je osnovna mjera, poboljšanje toplotne izolacije prostorija, tako da se u zimskom periodu zadržava toplota a u ljetnjem sprečava nepotrebno zagrijavanje, zatim odgovarajuća orijentacija i veličina otvora, i korišćenje alternativnih, odnosno obnovljivih izvora energije - sunčeve energije, energije podzemne vode, tla...</p>
21	DOSTAVLJENO: Podnosiocu zahtjeva, u spise predmeta urbanističko-građevinskoj inspekciji i arhivi.	
22	OBRADIVAČ URBANISTIČKO-TEHNIČKIH USLOVA:	
	Samostalni savjetnik I: mr Ognjen Leković dipl.ing.arh.	
23	OVLAŠĆENO SLUŽBENO LICE:	Samostalni savjetnik I: mr Ognjen Leković dipl.ing.arh.

24		<p>potpis ovlaštenog službenog lica</p> 
25	<p>PRILOZI:</p>	
	<ul style="list-style-type: none"> - Grafički prilozi iz planskog dokumenta; - Tehnički uslovi d.o.o. »Vodovod i kanalizacija« - Bar; - Tehnički uslovi Sekretarijata za komunalne poslove i saobraćaj; - List nepokretnosti i kopija katastarskog plana. 	



Crna Gora
Uprava za nekretnine
Područna jedinica Bar

5638 Dampier
Bar, Crna Gora
Bulevar Revolucije br.1
tel: +382 030 312 447
www.nekretnine.co.me
e-mail: bar@uzn.gov.me



Crna Gora
OPŠTINA BAR

Broj: 917-dj-2795/2024

Primljeno:	13. 12. 2024.	12. 12. 2024. godine	
Org.jed.	Broj	Prilog	Vrijednost
07-332/24-	939		

SEKRETARIJAT ZA URBANIZAM I
PROSTORNO PLANIRANJE OPŠTINE BAR

Veza: Vaš zahtjev i broj 07-332/24-939/2 od 10.12.2024.god.

U vezi Vašeg zahtjeva broj gornji, za dostavu lista nepokretnosti i kopije plana za kat. parcele broj 833/10 i 833/24 K.O. Šušanj, u prilogu akta dostavljamo Vam traženo.

S poštovanjem,

Prilog:

- kopija plana;
- list nepokretnosti broj 1175 KO Šušanj.



Ovlašćeno službeno lice,
Vesna Kićović, ing. geodezije

CRNA GORA
UPRAVA ZA NEKRETNINE
PODRUČNA JEDINICA: BAR
Broj: 917-dj-2795/2024
Datum: 12.12.2024.



Katastarska opština: [U]ANJ
Broj lista nepokretnosti:
Broj plana: 5
Parcele: 833/10, 833/24

KOPIJA PLANA

Razmjera 1: 2500



4
664
250
000
590
00

4
664
250
000
590
00



4
664
000
000
590
00

4
664
000
000
590
250



29 IZVOD IZ DIGITALNOG PLANA
Obradio: _____

20 Ovjerao
Službeno lice: _____



1000000366



102-919-43352/2024

UPRAVA ZA NEKRETNINE

CRNA GORA

PODRUČNA JEDINICA
BAR

Broj: 102-919-43352/2024

Datum: 12.12.2024

KO: ŠUŠANJ

Na osnovu člana 173 Zakona o državnom premjeru i katastru nepokretnosti ("Sl. list RCG" br. 29/07, "Sl. list CG" br. 73/10, 032/11, 040/11, 043/15, 037/17 i 17/18), postupajući po zahtjevu , , za potrebe izdaje se

LIST NEPOKRETNOSTI 1175 - PREPIS

Podaci o parcelama									
Broj	Podbroj	Broj zgrade	Plan Skica	Datum upisa	Potes ili ulica i kućni broj	Način korišćenja Osnov sticanja	Bon. klasa	Površina m ²	Prihod
833	10		4 14	10/04/2001	ŠUŠANJ	Sume 3. klase NASLJEDE		347	0.31
833	24		4 14	10/04/2001	ŠUŠANJ	Sume 3. klase NASLJEDE		440	0.40
								787	0.71

Podaci o vlasniku ili nosiocu			
Matični broj - ID broj	Naziv nosioca prava - adresa i mjesto	Prava	Obim prava
2812986228006 0	PEKIĆ JOSIP DRAGANA BRVAČKA BR.42, SUTOMORE BAR 0	Svojina	1/1

Ne postoje tereti i ograničenja.

Naplata takse je oslobođena na osnovu člana 17 Zakona o administrativnim taksama ("Sl. list CG, br. 18/19). Naplata naknade oslobođena je na osnovu člana 174 Zakona o državnom premjeru i katastru nepokretnosti ("Sl. list RCG" br. 29/07, "Sl. list CG" br. 73/10, 032/11, 040/11, 043/15, 037/17 i 17/18).





DOO VODOVOD I KANALIZACIJA BAR

UI. Branka Čalovića br.13, 85000 BAR

+382 30 312938, +382 30 312043

+382 30 312938

vodovodbar@t-com.me

info@vodovod-bar.me

www.vodovod-bar.me

PIB: 02054779 ◆ PDV: 20/31-00124-5

Broj: *1494*

Bar, 06.03.2019. god.



OPŠTINA BAR
Sekretarijat za uređenje prostora
Bulevar revolucija br.1
85 000 Bar

Predmet: Tehnički uslovi

Poštovani,

Obavještavamo vas da su u okviru tehničkih uslova koje izdaje ovo privredno društvo, a koji su sastavni dio UTU, izvršene određene izmjene. U prilogu ovog dopisa dostavljamo vam tehničke uslove u kojima su izvršene pomenute izmjene.

Molimo vas da od dana prijema ovog dopisa, priložene tehničke uslove uvrstite kao dio UTU koje izdaje Sekretarijat za uređenje prostora.

Prilog:
Tehnički uslovi

S poštovanjem,

Tehnički Direktor

Alvin Tombarović
Alvin Tombarović



Izvršni Direktor

Zoran Pajović
Zoran Pajović



CKB 510-239-02
ATLAS 505-5761-54

SGM 550-6467-82
PBCG 535-10436-05

HB 520-19659-74
LB 565-544-07

NLB 530-20001-53
ERSTE 540-8494-77

TEHNIČKI USLOVI

Za izradu projektne dokumentacije za priključenje na hidrotehničku infrastrukturu

a) Opšti dio

Vodovod:

- o Za registrovanje utroška vode cijelog objekta potrebno je ugraditi vodomjer u šahti u skladu sa tehničkim propisima. Šaht treba da bude lociran u posjedu investitora, 1m od ivice parcele gledajući iz pravca mjesta priključenja na ulični cjevovod. Predvidjeti posebno mjerenje potrošnje vode za stambeni i poslovni dio objekta.
- o Mjerenje isporučenih količina vode u objektima koji će se graditi ili postavljati na teritoriji Opštine Bar će se vršiti sledećim vodomjerima:
 - a) U objektima za individualno stanovanje – višeznamnim vodomjerima sa mokrim ili suvim mehanizmom klase tačnosti »C« ili više i pripremom za daljinsko očitavanje putem radio veze.
 - b) U objektima za kolektivno stanovanje – višeznamnim vodomjerom sa mokrim ili suvim mehanizmom klase tačnosti »C« ili više i sistemom za daljinsko očitavanje putem radio veze.
 - c) U objektima za obavljanje djelatnosti ili za smještaj sa profilom priključka na javni vodovod od 50mm ili većim – kombinovanim elektromagnetnim ili ultrazvučnim vodomjerom istog profila sa mogućnošću daljinskog.
 - d) U poslovnim prostorima u objektu – višeznamnim vodomjerom sa mokrim ili suvim mehanizmom klase »C« ili više i sistemom za daljinsko očitavanje putem radio veze i radio frekventnim ventilom ispred vodomjera.
- o U objektima za kolektivno stanovanje, vodomjeri se ugrađuju u zajedničkim dijelovima stambene zgrade (hodnicima i holovima) uz obaveznu ugradnju manuelnog magnetnog ventila ispred vodomjera.
- o Za objekte sa više od četiri stambene jedinice (stambena zgrade) može se predvidijeti ugradnja kontrolnih vodomjere za svaki ulaz posebno (vertikalno). Vodovodnu šahtu obavezno izvesti sa drenažom, penjalicama i poklopcem tako postavljenim da se vodomjer ne nalazi neposredno ispod otvora poklopca. Za svaku stambenu jedinice predvidijeti ugradnju mjernih uređaja-vodomjera smještenih u kasetama na etažama, stalno dostupnim za očitavanje, kontrolu i održavanje (max jedan ormar za jedan sprat, uz mogućnost zaključavanja radi obezbjeđenja od oštećenja i krađe vodomjera). Vodomjeri sa horizontalnom osovinom se moraju postaviti isključivo horizontalno, odnosno sa vertikalnom osovinom isključivo vertikalno, sa pravim komadom cijevi 3D-5D ispred vodomjera. Ukoliko se predvidi baštenski hidrant neophodno je odrediti subjekt koji će izmiriti naknadu za utrošenu vodu.
- o Kod vodomjera profila Ø50mm i više obavezno se ispred vodomjera ugrađuje zatvarač, hvatač nečistoće, MDK komad, ravni komad za smirenje toka vode, a iza vodomjera ravni komad i zatvarač. Iza vodomjera na koji je spojena hidrantska mreža objekta ili sprinkler sistem za gašenje požara, obavezno se ugrađuje zaštitnik od povratnog toka (nepovratni ventil). Dužina ravnog dijela za smirenje toka ispred i iza vodomjera zavisi o profilu vodomjera. Priilikom dimenzionisanja vodomjernog šahta voditi računa o dimenzijama armatura i fazonskih komada koji se ugrađuju.
- o Za vrstu materijala priključka na vodovodnu mrežu predvidijeti PEHD (polietilen) ili PP (polipropilen). Maksimalno dozvoljeni profil priključka

- je $\varnothing 100\text{mm}$, pri čemu profil priključka mora biti manji od profila ulične cijevi na koju se planira priključenje.
- o Direktno uzimanje vode iz javne vodovodne mreže preko hidroforskih uređaja, dozvoljeno je samo kod cjevovoda prečnika $\varnothing 200\text{ mm}$ i više. Uređaj za povišenje pritiska kod direktnog spoja na vodovodnu mrežu obavezno mora biti opremljen frekventnom regulacijom. Iz cjevovoda prečnika manjih od $\varnothing 200\text{mm}$ voda za uređaj za povišenje pritiska se može uzimati samo preko zatvorenog prelaznog rezervoara sa slobodnim nivoom vode.
 - o Direktno uzimanje vode iz javnog cjevovoda za sprinkler instalaciju (preko priključka za objekat) dozvoljeno je samo u slučaju kada je ulični cjevovod prečnika većeg ili jednakog $\varnothing 250\text{ mm}$. Za prečnike uličnih cjevovoda manjeg od $\varnothing 250\text{ mm}$ potrebno je izgraditi rezervoar dovoljne zapremine za potrebe sprinkler instalacija. Rezervoari se u ovom slučaju pune iz uličnog cjevovoda u skladu sa hidrauličkim proračunom iz projekta.

Fekalna kanalizacija:

- o Profil priključka i pad potrebno je odabrati u skladu sa izvedenim hidrauličkim proračunima, kao i na osnovu raspoloživih geodetskih kota. Minimalni profil priključka na gradsku kanalizacionu mrežu je $\varnothing 160\text{mm}$.
- o Sva neophodna geodetska mjerenja i uzdužne profile, predvidjeti tehničkom dokumentacijom.
- o Gradski sistem kanalizacione mreže je separatan, tako da se ne dozvoljava upuštanje atmosferskih voda u fekalnu kanalizaciju i obrnuto
- o Nije dozvoljeno gravitaciono priključenje podrumskih i suterenskih etaža objekta na fekalnu kanalizaciju.
- o Prilikom izrade projekta u dijelu ispuštanja otpadnih voda uzeti u obzir sve specifičnosti korisnika kanalizacije (kapacitet i tehnologija proizvodnje, količina, sastav i dinamika ispuštanja otpadnih voda, mogućnost recirkulacije i dr.), kao i ispoštovati "Pravilnik o kvaliteti i sanitarno-tehničkim uslovima za ispuštanje otpadnih voda u recipijent i javnu kanalizaciju, načinu i postupku ispitivanja kvaliteta otpadnih voda, min. broju ispitivanja i sadržaju izvještaja o utvrđenom kvalitetu otpadnih voda" (SI.List CG br.45/08,9/10 i 26/12)
- o Za materijal za izradu priključka na fekalnu kanalizaciju predvidjeti atestirane PVC kanalizacione cijevi za uličnu kanalizaciju (tjemene nosivosti min SN4) ili PP (polipropilen).
- o Reviziona okna mogu biti kružnog ili četvrtastog poprečnog presjeka, monolitne AB, montažne AB i poliesterske izrade.
- o Na mjestima gdje je moguć uticaj morske vode predvidjeti šahte od poliestera.

Atmosferska kanalizacija

- o Neophodno je izvesti proračun oticanja sa predmetne parcele, krovova i uređenih površina i odabrati adekvatan profil priključka.
- o Sa izvršenim geodetskim mjerenjima, dati uzdužne profile odvodnih kanala i raspoložive padove samog priključka.
- o Reviziona okna i kišne slivnike projektovati u skladu sa tehničkim propisima za ovu vrstu djelatnosti.
- o Za materijal za izradu priključka na atmosfersku kanalizaciju predvidjeti PVC ili PE (polietilen).
- o Predvidjeti separatore za prečišćavanje voda sa parkinga i saobraćajnica, prije upuštanja ovih voda u gradsku atmosfersku kanalizaciju. Isto važi za sve zatvorene prostore u objektu koji služe za parkiranje automobila (garaže) površine veće od 50m^2 .
- o Reviziona okna mogu biti kružnog ili četvrtastog poprečnog presjeka, monolitne AB, montažne AB i poliesterske izrade.

- o Na mjestima gdje je moguć uticaj morske vode predvidjeti šahte od poliestera

b) Postojeće hidrotehničke instalacije

- o U slučaju da je u granicama urbanističke parcele trasirana postojeća vodovodna cijev, koja se zadržava u planskom dokumentu, ili je planirana izgradnja nove mreže, neophodno je pridržavati se odredbi »Pravilnika o određivanju i održavanju zona i pojaseva sanitarne zaštite izvorišta i ograničenjima u tim zonama« („Službeni list Crne Gore“, br. 66/09 od 2. oktobra 2009.god.
Član. 32 - Pojas sanitarne zaštite određuje se oko glavnih cjevovoda i u zavisnosti od konfiguracije terena iznosi po 2m od osovine cjevovoda sa obje strane, a za cjevovode za vodosnabdijevanje do 200 stanovnika po 1m od osovine cjevovoda sa obje strane. U pojasu zaštite nije dozvoljena izgradnja objekata, postavljanje uređaja i vršenje radnji koje na bilo koji način mogu zagaditi vodu ili ugroziti stabilnost cjevovoda.
Za cjevovode profila DN 200mm i veće, u slučaju izgradnje objekata na trasi cjevovoda u zoni sanitarne zaštite, neophodno je obezbijediti slobodan prostor svijetlog otvora širine 4,0m i visine 3,0m.
- o Ako u granicama urbanističke parcele već postoji ili je planirana izgradnja fekalnog odnosno atmosferskog kolektora, nije dozvoljena izgradnja objekata, postavljanje uređaja i vršenje radnji u pojasu od 2m od osovine kolektora, koje na bilo koji način mogu ugroziti stabilnost cjevovoda.

c) Posebni dio

Priključenje na hidrotehničku infrastrukturu

- o Priključenje objekta na hidrotehničku infrastrukturu (vodovod, fekalnu i atmosfersku kanalizaciju) predvidjeti u skladu sa prostorno planskim dokumentom faza hidrotehnika.

d) Tehnička opremljenost projekta hidrotehničkih instalacija

I) Projekat unutrašnjih instalacija objekta

- Projekat treba da sadrži sve tekstualne i grafičke priloge za glavni projekat u skladu sa Pravilnikom o načinu izrade i sadržini tehničke dokumentacije. Projekat unutrašnjih instalacija vodovoda i kanalizacije treba izraditi u skladu s pravilima struke i odredbama važeće zakonske regulative, a mora obuhvatiti interne instalacije vodovoda i kanalizacije.


II) Projekat uređenja

- U projektu dostaviti preglednu situaciju u odgovarajućoj razmjeri sa jasno naznačenim mjestom priključenja na gradsku ulični vodovodnu i kanalizacionu mrežu.
- Na situaciji prikazati položaj sa naznačenim međusobnim rastojanjem planiranog objekta od postojećih i planiranih hidrotehničkih instalacija.
- Projektom obavezno prikazati detalj vodomjernog šahta - vodoinstalaterski i građevinski, sa specifikacijom i pravim dimenzijama fazonskih komada i armatura da bi dokazali usvojene dimenzije, osnovu i presjek kao i njegovu lokaciju na situaciji.

31 Tehnički direktor,
Alvin Tombarević




Izvršni direktor,
Zoran Pajović





Crna Gora
Opština Bar
Sekretarijat za komunalne poslove i
saobraćaj

Adresa: Bulevar revolucije br. 1
85000 Bar, Crna Gora
Tel: +382 30 311 561
email: sekretarijat.kps@bar.me
www.bar.me

Broj: UPI 14-341/23-212/2

Bar, 24.03.2023. godine

Za: SEKRETARIJAT ZA URBANIZAM I PROSTORNO PLANIRANJE

- OVDJE -

Predmet: Dostavljanje opštih saobraćajno – tehničkih uslova za izradu tehničke dokumentacije

Poštovani,

U prilogu akta vam dostavljamo opšte saobraćajno – tehničke uslove za izradu tehničke dokumentacije za izgradnju stambenih, poslovnih i turističkih objekata u zahvatu planske dokumentacije opštine Bar, za urbanističke parcele (lokacije) koje imaju omogućen ili planiran pristup sa opštinskog puta.

Za urbanističke parcele (lokacije) koje imaju omogućen ili planiran pristup sa državnih puteva (magistralni i regionalni putevi), prilikom izdavanja urbanističko – tehničkih uslova je obavezno pribavljanje saobraćajno – tehničkih uslova od organa državne uprave nadležnog za poslove saobraćaja.

S poštovanjem,

Samostalni savjetnik III za saobraćaj,
Milan Andrijašević



Dostavljeno: Naslovu; a/a.

Kontakt tel.: 030/311-561

E-mail: sekretarijat.kps@bar.me

Prilog: Rješenje – opšti saobraćajno – tehnički uslovi za izradu tehničke dokumentacije, broj UPI 14-341/23-212 od 24.03.2023. godine



Broj: UPI 14-341/23-292/1

Bar, 24.03.2023. godine

Sekretarijat za komunalne poslove i saobraćaj, na osnovu člana 17 Zakona o putevima („Sl. list Crne Gore“, br. 82/20, 140/22), člana 74 Zakona o planiranju prostora i izgradnji objekata („Sl. list Crne Gore“, br. 64/17, 44/18, 63/18, 82/20 i 86/22, 04/23), člana 12 Odluke o opštinskim i nekategorisanim putevima na teritoriji opštine Bar („Sl. list Crne Gore – opštinski propisi“, br. 46/16), člana 12 Odluke o organizacije i načinu rada lokalne uprave („Sl. list Crne Gore – opštinski propisi“, br. 40/18, 60/22 i 005/23), d o n o s i:

R J E Š E N J E

Utvrđuju se opšti saobraćajno-tehnički uslovi za izradu tehničke dokumentacije za izgradnju stambenih, poslovnih i turističkih objekata u zahvatu planske dokumentacije Opštine Bar, i to:

1. Priključak UP na javnu saobraćajnicu projektovati u skladu sa planskim dokumentom;
2. Urbanistička parcela mora da ima jedan kolski ulaz/izlaz na javnu saobraćajnicu predviđenu planskim dokumentom;
3. Širinu priključka projektovati u zavisnosti od usvojenog mjerodavnog vozila;
4. Mjerodavno vozilo se definiše na osnovu potrebe prilaznog puta, odnosno u zavisnosti od planiranog sadržaja na parceli;
5. Radijuse krivina pri ulasku/izlasku na UP dimenzionisati prema normativima za usvojeno mjerodavno vozilo;
6. Ukoliko je parceli omogućen pristup sa više saobraćajnica, isti je potrebno planirati sa saobraćajnice nižeg ranga;
7. Na priključku na put obezbijediti odgovarajuću preglednost za učesnike u saobraćaju;
8. Voditi računa o spoju prilaznog i javnog puta, za sami priključak koristiti materijale koji odgovaraju materijalima puta na koji se priključuje;
9. Uzdužne profile priključka prilagoditi terenu i okolnim objektima, uz obavezno postizanje poprečnih i podužnih nagiba potrebnih za odvođenje atmosferskih voda;
10. Parkiranje riješiti u okviru UP saglasno važećim normativima;
11. Parking mjesta, u zavisnosti od načina parkiranja (podužno, koso, upravno), dimenzionisati u skladu sa važećim normativima;
12. Horizontalnu i vertikalnu signalizaciju na UP projektovati u zavisnosti od namjene parcele i očekivanog intenziteta saobraćaja;
13. Za svaku UP obavezno uraditi saobraćajno-tehničku dokumentaciju – fazu saobraćaja;
14. Saobraćajno-tehničku dokumentaciju uraditi u skladu sa važećim standardima, tehničkim uputstvima i normativima iz predmetne oblasti;
15. Ovi saobraćajno-tehnički uslovi su sastavni dio UT-uslova za izradu tehničke dokumentacije za izgradnju stambenih, poslovnih i turističkih objekata koji se nalaze u zahvatu planske dokumentacije Opštine Bar.

O b r a z l o ž e n j e

Članom 17 Zakona o putevima („Sl. list Crne Gore“, br. 82/20, 86/22) propisano je da organ uprave izdaje saobraćajno-tehničke uslove za priključenje na javni put, pri čemu predmetne uslove za opštinske puteve izdaje nadležni organ lokalne uprave.

Članom 12 Odluke o opštinskim i nekategorisanim putevima na teritoriji opštine Bar („Sl. list Crne Gore – opštinski propisi“, br. 46/16) je propisano da organ lokalne uprave nadležan za poslove saobraćaja izdaje saobraćajno-tehničke uslove za priključenje na opštinski ili nekategorisani put.

Članom 12 Odluke o organizaciji i načinu rada lokalne uprave („Sl. list Crne Gore – opštinski propisi“, br. 040/18, 060/22, 005/23) je propisano da Sekretarijat za komunalne poslove i saobraćaj, pored ostalog, vrši poslove koji se odnose na izdavanje saobraćajno – tehničkih uslova za projektovanje priključaka na opštinski i nekategorisani put.

Članom 74 stav 5 Zakona o planiranju prostora i izgradnji objekata („Sl. list Crne Gore“, br. 64/17, 44/18, 63/18, 82/20 i 86/22, 04/23) je propisano da uslove koje prema posebnim propisima izdaje organ za tehničke uslove, a koji su neophodni za izradu tehničke dokumentacije, kao i list nepokretnosti i kopiju katastarskog plana pribavlja Ministarstvo, odnosno nadležni organ lokalne samouprave. Shodno članu 5 stav 1 alineja 16, organ za tehničke uslove je, pored ostalih, organ lokalne uprave nadležan za poslove saobraćaja.

Imajući u vidu naprijed navedene propise, odlučeno je kao u dispozitivu Rješenja.

Rješenje je donijeto bez izjašnjenja stranke o rezultatima ispitnog postupka iz razloga jer je utvrđeno da se Rješenje donosi u korist stranke.

Upustvo o pravnoj zaštiti: Protiv ovog Rješenja može se izjaviti žalba Glavnom administratoru Opštine Bar u roku od 15 dana od dana prijema istog. Žalba se ulaže preko ovog organa i taksira se sa 3 € administrativne takse.

Samostalni Savjetnik III za saobraćaj,
Milan Andrijašević



Dostavljeno: Sekretarijatu za urbanizam i prostorno planiranje; u spise; a/a.

Kontakt tel.: 030/311-561

E-mail: sekretarijat.kps@bar.me



Crna Gora
O P Š T I N A B A R

Sekretarijat za urbanizam i prostorno planiranje

Broj: 07-332/24-939/3
Bar, 16.12.2024. godine

IZVOD IZ DUP-A "ZELENI POJAS"

Za urbanističku parcelu/lokaciju broj 157, u bloku 2.



Samostalni savjetnik,
mr Ognjen Leković
dipl.ing.arh.

Detaljni urbanistički plan "ZELENI POJAS"

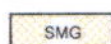












PLAN NAMJENE POVRŠINA

LEGENDA

 GRANICA PLANSKOG DOKUMENTA

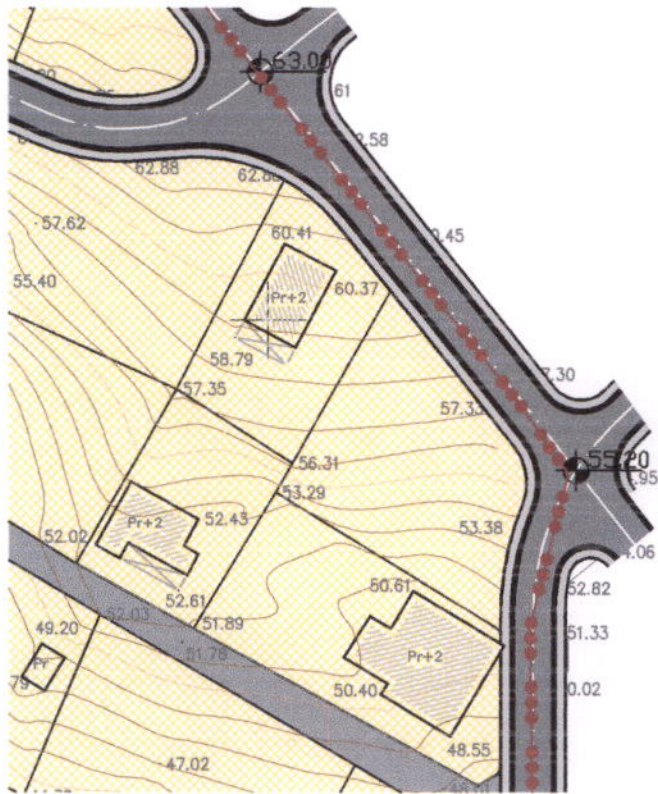
 GRANICA URBANISTIČKE PARCELE

NAMJENA POVRŠINA

	POVRŠINE ZA STANOVANJE MALE GUSTINE
	MJEŠOVITA NAMJENA ZELENILU I STANOVANJE MALIH GUSTINA
	ZELENE POVRŠINE
	POTOCI
	KOLSKO - PJEŠAČKE POVRŠINE
	PRISTUPNE POVRŠINE
	PJEŠAČKE POVRŠINE
	ZONA ZAŠTITE REZERVOARA
	KORIDOR ŽELJEZNIČKE PRUGE
	ŽELJEZNIČKA PRUGA
	PLANIRANA TRAFOSTANICA
	POSTOJEĆA TRAFOSTANICA
	REZERVOAR

Detaljni urbanistički plan "Zeleni pojas"

naručilac:	OPŠTINA BAR		
obrađivač:	PLANING DOO NIKŠIĆ <i>društvo za planiranje i projektovanje</i>		
naziv karte:	PLAN NAMJENE POVRŠINA	datum: avgust, 2011	
odgovorni planer: planer:	Mirjana Nikolić, dpp Branislav Rakojević, dia	razmjera karte: 1:1000	
faza:	USVOJENO REŠENJE	redni broj:	06



Detaljni urbanistički plan "ZELENI POJAS"

PLAN ZELENIH I SLOBODNIH POVRŠINA

LEGENDA

●●●●● GRANICA PLANSKOG DOKUMENTA

○——○ GRANICA URBANISTIČKE PARCELE

PLAN ZELENIH I SLOBODNIH POVRŠINA

 ZELENE POVRŠINE OGRANIČENE NAMJENE

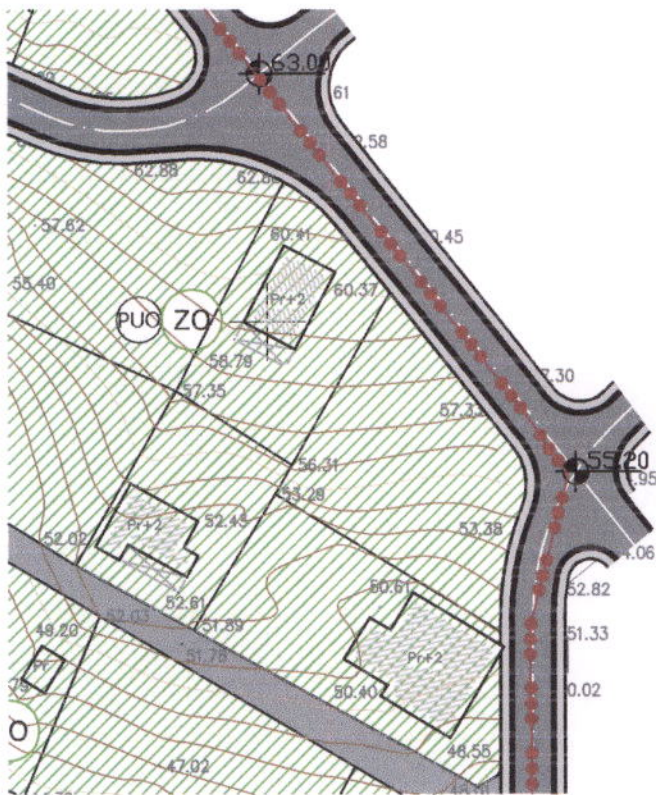
 ZELENE POVRŠINE SPECIJALNE NAMJENE

 ZELENILO INDIVIDUALNIH STAMBENIH OBJEKATA

 ZAŠTITNI POJASEVI

Detaljni urbanistički plan "Zeleni pojas"

naručilac:	OPŠTINA BAR	
obrađivač:	PLANING DOO NIKŠIĆ <i>društvo za planiranje i projektovanje</i>	
naziv karte:	PLAN ZELENIH I SLOBODNIH POVRŠINA	datum: avgust, 2011.
odgovorni planer: planer:	Mirjana Nikolić, dpp Ana Vukotić, dpa	razmjera karte: 1:1000
faza:	USVOJENO REŠENJE	redni broj: 07



Detaljni urbanistički plan "ZELENI POJAS"










PLAN SAOBRAĆAJNE INFRASTRUKTURE

LEGENDA

●●●●● GRANICA PLANSKOG DOKUMENTA




○——○ GRANICA URBANISTIČKE PARCELE

PLAN SAOBRAĆAJNE INFRASTRUKTURE

-  KORIDOR ŽELJEZNIČKE PRUGE
-  KOLSKO - PJEŠAČKE POVRŠINE
-  PRISTUPNE POVRŠINE
-  PJEŠAČKE POVRŠINE
-  IVIČNJAK
-  OSOVINA SAOBRAĆAJNICE
-  OZNAKA PRESJEKA TANGENTI
-  OZNAKA PRESJEKA SAOBRAĆAJNICA
-  NAZIV SAOBRAĆAJNICE



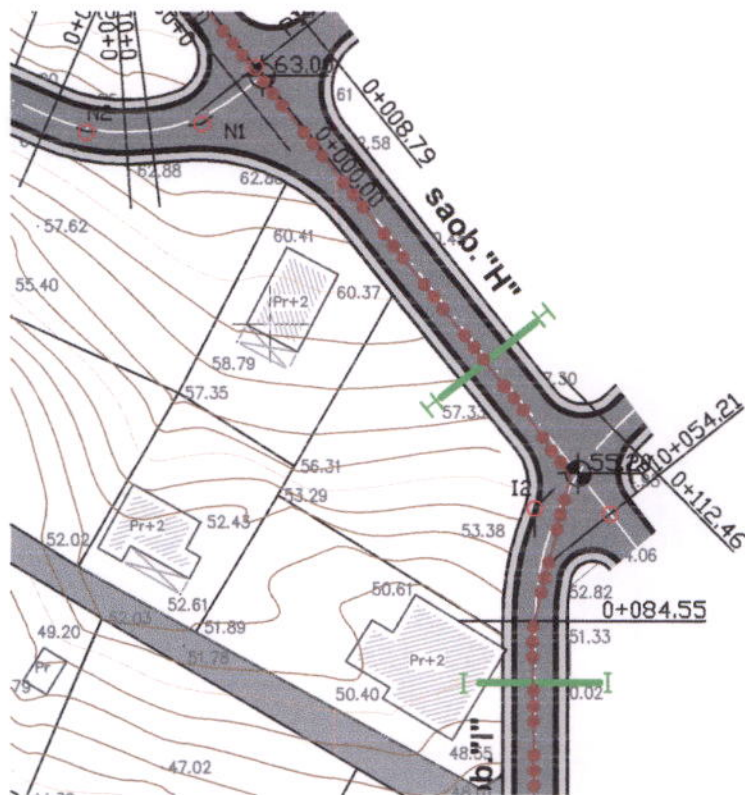
Detaljni urbanistički plan "Zeleni pojas"

naručilac:	OPŠTINA BAR	
obrađivač:	PLANING DOO NIK ŠIĆ <i>društvo za planiranje i projektovanje</i>	
naziv karte:	PLAN SAOBRAĆAJNE INFRASTRUKTURE	datum: avgust, 2011. 
odgovorni planer: planer:	Mirjana Nikolić, dpp Edvard Spahija, dig	razmjera karte: 1:1000
faza:	USVOJENO REŠENJE	redni broj: 08

ELEMENTI KRIVINA I KOORDINATE TJEMENA

J1 $\alpha = 33^{\circ}29'17.42''$ T=45.13m R=150.00m sk= 6.64m Dk=87.67m Y=6590020.19 X=4663978.70	J2 $\alpha = 5^{\circ}02'26.69''$ T=17.81m(1) T=5.78m(2) R=1000.00m(1) R=100.00m(2) sk= 0.16m Dk=16.43m(1) Dk=7.15m(2) Y=6589886.25 X=4664059.41	J3 $\alpha = 3^{\circ}57'31.86''$ T=3.46m R=100.00m sk= 0.06m Dk=6.91m Y=6589870.41 X=4664070.97	J4 $\alpha = 1^{\circ}36'11.32''$ T=1.40m R=100.00m sk= 0.01m Dk=2.80m Y=6589853.80 X=4664081.42	
J5 $\alpha = 1^{\circ}35'44.40''$ T=1.39m R=100.00m sk= 0.01m Dk=2.78m Y=6589816.66 X=4664103.34	J6 $\alpha = 10^{\circ}15'00.38''$ T=8.97m R=100.00m sk= 0.40m Dk=17.89m Y=6589717.77 X=4664165.49	J7 $\alpha = 2^{\circ}34'51.18''$ T=2.25m R=100.00m sk= 0.03m Dk=4.50m Y=6589687.46 X=4664193.17	J8 $\alpha = 13^{\circ}27'13.58''$ T=8.85m R=75.00m sk= 0.52m Dk=17.61m Y=6589665.38 X=4664211.58	J9 $\alpha = 27^{\circ}54'40.43''$ T=12.43m R=50.00m sk= 1.52m Dk=24.36m Y=6589647.92 X=4664234.98
J10 $\alpha = 15^{\circ}09'39.75''$ T=19.96m R=150.00m sk= 1.32m Dk=39.69m Y=6589559.02 X=4664277.12	J11 $\alpha = 2^{\circ}55'16.21''$ T=5.10m R=200.00m sk= 0.07m Dk=10.20m Y=6589531.14 X=4664300.95	J12 $\alpha = 6^{\circ}31'25.11''$ T=5.70m R=100.00m sk= 0.16m Dk=11.39m Y=6589487.02 X=4664334.93	I1 $\alpha = 27^{\circ}17'03.01''$ T=14.56m R=60.00m sk= 1.74m Dk=28.57m Y=6590034.98 X=4664016.74	I2 $\alpha = 45^{\circ}24'34.34''$ T=14.73m R=35.21m sk= 2.96m Dk=27.91m Y=6590034.87 X=4664075.81
N1 $\alpha = 30^{\circ}58'47.08''$ T=6.93m R=25.00m sk= 0.94m Dk=13.52m Y=6589990.96 X=4664126.28	N2 $\alpha = 23^{\circ}33'54.21''$ T=5.21m R=25.00m sk= 0.54m Dk=10.28m Y=6589975.65 X=4664125.17	N3 $\alpha = 8^{\circ}25'48.72''$ T=7.37m R=100.00m sk= 0.27m Dk=14.71m Y=6589954.44 X=4664134.43	N4 $\alpha = 0^{\circ}43'48.68''$ T=1.91m R=300.00m sk= 0.01m Dk=3.82m Y=6589883.78 X=4664178.57	N5 $\alpha = 2^{\circ}24'29.86''$ T=6.31m R=300.00m sk= 0.07m Dk=12.61m Y=6589847.99 X=4664201.57
N6 $\alpha = 1^{\circ}31'55.28''$ T=8.02m R=600.00m sk= 0.05m Dk=16.04m Y=6589817.48 X=4664219.39	N7 $\alpha = 0^{\circ}25'37.58''$ T=2.24m R=600.00m sk= 0.00m Dk=4.47m Y=6589795.71 X=4664232.84	N8 $\alpha = 2^{\circ}10'42.81''$ T=3.80m R=200.00m sk= 0.04m Dk=7.60m Y=6589746.48 X=4664262.76	N9 $\alpha = 6^{\circ}36'59.46''$ T=11.56m R=200.00m sk= 0.33m Dk=23.10m Y=6589726.11 X=4664274.10	N10 $\alpha = 11^{\circ}19'21.62''$ T=14.87m R=150.00m sk= 0.74m Dk=29.64m Y=6589682.44 X=4664305.52
N11 $\alpha = 7^{\circ}28'31.65''$ T=9.80m R=150.00m sk= 0.32m Dk=19.57m Y=6589652.14 X=4664319.27	N12 $\alpha = 23^{\circ}23'36.65''$ T=15.53m R=75.00m sk= 1.59m Dk=30.62m Y=6589603.62 X=4664349.44	N13 $\alpha = 40^{\circ}19'57.76''$ T=27.54m R=75.00m sk= 4.90m Dk=52.80m Y=6589551.44 X=4664357.23	N14 $\alpha = 2^{\circ}46'58.26''$ T=7.29m R=300.00m sk= 0.09m Dk=14.57m Y=6589523.32 X=4664388.85	N15 $\alpha = 0^{\circ}37'28.38''$ T=1.64m R=300.00m sk= 0.00m Dk=3.27m Y=6589507.75 X=4664405.75
H1 $\alpha = 44^{\circ}13'38.60''$ T=19.76m R=48.64m sk= 3.86m Dk=37.54m Y=6589479.43 X=4664442.41	H2 $\alpha = 23^{\circ}06'46.32''$ T=24.54m R=120.00m sk= 2.48m Dk=48.41m Y=6589970.65 X=4664168.25	H3 $\alpha = 5^{\circ}21'55.05''$ T=5.62m R=120.00m sk= 0.13m Dk=11.24m Y=6589955.26 X=4664224.35	H4 $\alpha = 37^{\circ}00'08.15''$ T=9.29m R=27.75m sk= 1.51m Dk=17.92m Y=6589947.29 X=4664245.43	H5 $\alpha = 1^{\circ}41'25.91''$ T=3.13m R=200.00m sk= 0.02m Dk=6.25m Y=6589916.81 X=4664264.69
H6 $\alpha = 15^{\circ}26'34.92''$ T=67.79m R=500.00m sk= 4.58m Dk=134.77m Y=6589666.94 X=4664411.85	V1 $\alpha = 57^{\circ}52'08.05''$ T=13.82m R=25.00m sk= 3.57m Dk=25.25m Y=6589882.29 X=4664432.90	V2 $\alpha = 1^{\circ}52'36.96''$ T=4.91m R=300.00m sk= 0.04m Dk=9.83m Y=6589844.33 X=4664456.21	V3 $\alpha = 8^{\circ}19'53.58''$ T=36.42m R=500.00m sk= 1.32m Dk=72.71m Y=6589749.95 X=4664510.02	








Detaljni urbanistički plan "ZELENI POJAS"

PLAN HIDROTEHNIČKE INFRASTRUKTURE

LEGENDA

- GRANIČA PLANSKOG DOKUMENTA
○——○ GRANIČA URBANISTIČKE PARCELE



PLAN HIDROTEHNIČKE INFRASTRUKTURE

- — — — — PLANIRANI VODOVOD
 REZERVOAR
 HIDRANT
 REGULATOR PROTOKA

- - - - - PLANIRANA FEKALNA KANALIZACIJA
- - - - - PLANIRANA ATMOSFERSKA KANALIZACIJA



Detaljni urbanistički plan "Zeleni pojas"

naručilac:	OPŠTINA BAR	
obrađivač:	PLANING DOO NIKŠIĆ <small>društvo za planiranje i projektovanje</small>	
naziv karte:	PLAN HIDROTEHNIČKE INFRASTRUKTURE	datum: avgust, 2011.
odgovorni planer: planer:	Mirjana Nikolić, dpp Mira Papović, dig	razmjera karte: 1:1000
faza:	USVOJENO REŠENJE	redni broj: 10 ²





Detaljni urbanistički plan "ZELENI POJAS"

STANJE I PLAN ELEKTROENERGETSKE INFRASTRUKTURE


LEGENDA

●●●●● GRANICA PLANSKOG DOKUMENTA

○——○ GRANICA URBANISTIČKE PARCELE

STANJE I PLAN ELEKTROENERGETSKE INFRASTRUKTURE

—— NADZEMNI ELEKTROVOD 10 kV

 KORIDOR NADZEMNOG ELEKTROVODA 10 kV

 PODZEMNI ELEKTROVOD 10 kV

 PODZEMNI ELEKTROVOD 10 kV NAKON IZMJE ŠTANJA

 PODZEMNI ELEKTROVOD 10 kV IZMJE ŠTA SE

 POSTOJEĆA TRAFOSTANICA

 PLANIRANA TRAFOSTANICA

 PLANIRANA TRAFOSTANICA, VAN PLANA

—— URBANISTIČKA PARCELA ZA TS

Detaljni urbanistički plan "Zeleni pojas"

naručilac:	OPŠTINA BAR	
obrađivač:	PLANING DOO NIK ŠIĆ <small>društvo za planiranje i projektovanje</small>	
naziv karte:	STANJE I PLAN ELEKTROENERGETSKE INFRASTRUKTURE	datum: avgust, 2011.
odgovorni planer: planer:	Mirjana Nikolić, dpp Vladimir Durutović, die	razmjera karte: 1:1000
faza:	USVOJENO REŠENJE	redni broj: 11



Detaljni urbanistički plan "ZELENI POJAS"

STANJE I PLAN TELEKOMUNIKACIONE INFRASTRUKTURE

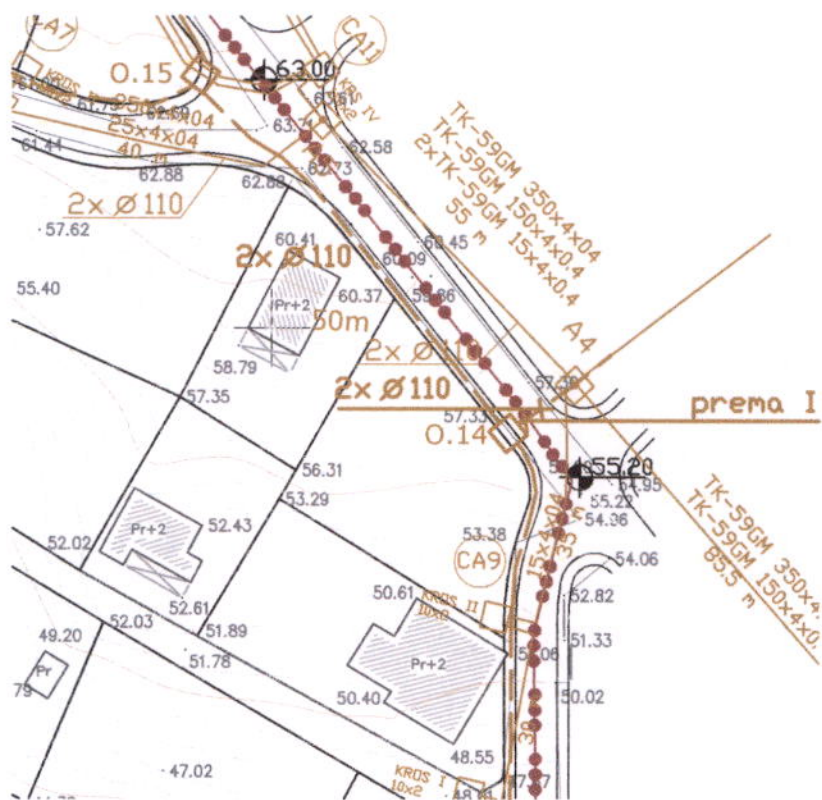
LEGENDA

- GRANICA PLANSKOG DOKUMENTA
- ◊—◊ GRANICA URBANISTIČKE PARCELE

STANJE I PLAN TELEKOMUNIKACIONE INFRASTRUKTURE

- POSTOJEĆA TK KANALIZACIJA
- POSTOJEĆI SPOLJAŠNJI TK IZVOD
- PLANIRANA TK KANALIZACIJA
- 0.1...35 BROJ PLANIRANOG TK OKNA










Detaljni urbanistički plan "Zeleni pojas"			
naručilac:	OPŠTINA BAR		
obrađivač:	PLANING DOO NIKŠIĆ <small>čruštvo za planiranje i projektovanje</small>		
naziv karte:	STANJE I PLAN TELEKOMUNIKACIONE INFRASTRUKTURE	datum: avgust, 2011.	
odgovorni planer: planer:	Mirjana Nikolić, dpp Dragica Vujičić, die	razmjera karte: 1:1000	
faza:	USVOJENO REŠENJE	redni broj:	12



Detaljni urbanistički plan "ZELENI POJAS"

PLAN PARCELACIJE, NIVELACIJE I REGULACIJE

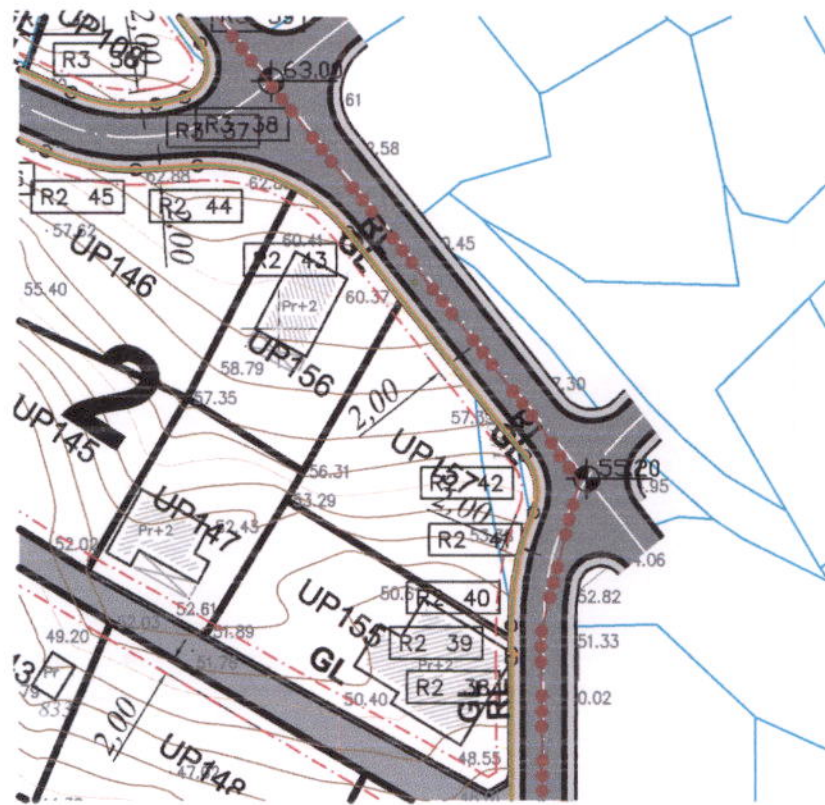
LEGENDA

-  GRANICA PLANSKOG DOKUMENTA
-  GRANICA KATASTARSKE PARCELE
-  825/205 OZNAKA KATASTARSKE PARCELE
-  GRANICA URBANISTIČKE PARCELE
-  UP 1 OZNAKA URBANISTIČKE PARCELE
-  GL GRAĐEVINSKA LINIJA
-  RL REGULACIONA LINIJA
-  GRANICA URBANISTIČKOG BLOKA
-  1 OZNAKA URBANISTIČKOG BLOKA



Detaljni urbanistički plan "Zeleni pojas"

naručilac:	OPŠTINA BAR	
obrađivač:	PLANING DOO NIKŠIĆ <i>društvo za planiranje i projektovanje</i>	
naziv karte:	PLAN PARCELACIJE, NIVELACIJE I REGULACIJE	datum: avgust, 2011.
odgovorni planer: planer:	Mirjana Nikolić, dpp Branislav Rakojević, dia	razmjera karte: 1:1000
faza:	USVOJENO REŠENJE	redni broj: 13



KOORDINATE PRELOMNIH TAČAKA
REGULACIONE LINIJE U BLOKU 2

BROJ TAČKE	X	Y
01	6589428.594	4664373.354
02	6589445.932	4664362.904
03	6589446.707	4664364.189
04	6589484.336	4664341.509
05	6589494.436	4664334.582
06	6589508.842	4664323.488
07	6589516.298	4664317.746
08	6589529.695	4664307.428
09	6589537.78	4664300.867
10	6589546.604	4664293.324
11	6589578.876	4664272.412
12	6589638.511	4664244.145
13	6589658.755	4664227.565
14	6589664.787	4664219.533
15	6589672.719	4664211.087
16	6589674.896	4664209.178
17	6589688.45	4664197.877
18	6589691.988	4664194.79
19	6589714.016	4664174.675
20	6589727.629	4664164.315
21	6589820.016	4664106.292
22	6589854.751	4664085.788
23	6589857.242	4664084.27
24	6589869.746	4664076.409
25	6589875.703	4664072.369
26	6589884.084	4664066.254
27	6589889.755	4664062.42
28	6589903.696	4664053.861
29	6589954.525	4664023.229
30	6589959.187	4664020.419
31	6589983.729	4664005.629
32	6590035.986	4663986.534
33	6590037.838	4663986.555
34	6590042.352	4663991.876
35	6590041.395	4663995.155
36	6590037.916	4664001.86
37	6590030.701	4664031.03
38	6590030.643	4664056.612
39	6590030.633	4664057.575
40	6590030.633	4664061.069
41	6590033.518	4664075.928
42	6590032.433	4664083.427
43	6590009.122	4664112.657
44	6589989.228	4664121.457
45	6589981.01	4664120.924
46	6589969.173	4664123.363
47	6589959.495	4664127.584
48	6589945.936	4664134.727
49	6589883.148	4664173.954
50	6589851.086	4664194.529
51	6589844.092	4664198.89
52	6589838.647	4664202.11
53	6589822.271	4664211.686
54	6589808.42	4664219.992



55	6589791.591	4664230.373
56	6589747.522	4664257.157
57	6589734.145	4664264.767
58	6589714.246	4664277.405
59	6589692.028	4664293.386
60	6589667.141	4664307.793
61	6589659.307	4664311.347
62	6589641.573	4664320.833
63	6589619.958	4664334.277
64	6589613.833	4664338.08
65	6589587.635	4664347.532
66	6589578.061	4664348.96
67	6589530.143	4664375.123
68	6589515.393	4664391.741
69	6589504.933	4664404.353
70	6589488.628	4664424.409
71	6589465.172	4664439.369
72	6589461.396	4664434.315
73	6589456.234	4664429.153
74	6589444.024	4664419.975
75	6589440.665	4664416.681
76	6589431.508	4664404.929
77	6589427.819	4664395.799
78	6589427.639	4664391.164



Detaljni urbanistički plan "ZELENI POJAS"

PLAN SA SMJERNICAMA ZA SPROVOĐENJE PLANSKOG DOKUMENTA

LEGENDA

- GRANICA PLANSKOG DOKUMENTA
- GRANICA URBANISTIČKE PARCELE

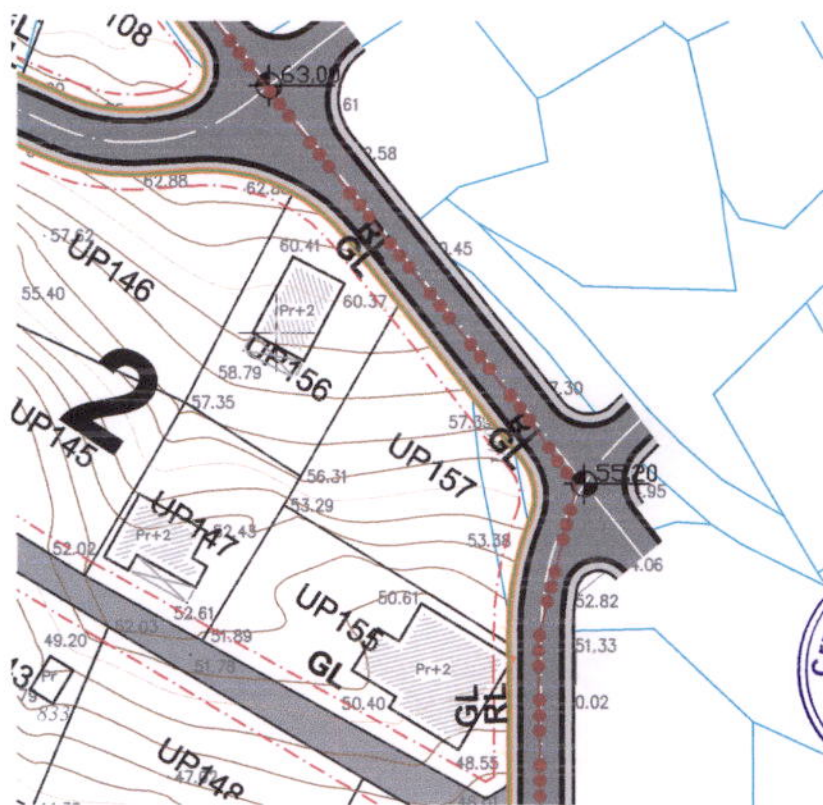
SMJERNICE ZA SPROVOĐENJE PLANSKOG DOKUMENTA

- GRANICA KATASTARSKE PARCELE
- 825/205 OZNAKA KATASTARSKE PARCELE
- GRANICA URBANISTIČKE PARCELE
- UP 1 OZNAKA URBANISTIČKE PARCELE
- GRANICA URBANISTIČKOG BLOKA
- 1 OZNAKA URBANISTIČKOG BLOKA
- GL GRAĐEVINSKA LINIJA
- RL REGULACIONA LINIJA
- ▭ OBJEKTI U KORIDORU PLANIRANIH SAOBRAĆAJNICA



Detaljni urbanistički plan "Zeleni pojas"

naručilac:	OPŠTINA BAR	
obrađivač:	PLANING DOO NIKŠIĆ <i>društvo za planiranje i projektovanje</i>	
naziv karte:	PLAN SA SMJERNICAMA ZA SPROVOĐENJE PLANSKOG DOKUMENTA	datum: avgust, 2011.
odgovorni planer: planer:	Mirjana Nikolić, dpp Branislav Rakojević, dia	razmjera karte: 1:1000
faza:	USVOJENO REŠENJE	redni broj: 14



	157	759.66	0.50	379.33	1.00	759.66
OZNAKA BLOKA	OZNAKA UP	POVRŠINA URBANIST. PARC. (m ²)	IZ	POVRŠINA OSNOVE OBJ. (m ²)	II	BRUTO GRAĐEVIN. POV.(m ²)

