


URBANISTIČKO-TEHNIČKI USLOVI

1	Sekretarijat za urbanizam i prostorno <u>planiranje</u> Broj: <u>07-332/24-894/3</u> Datum: <u>02.12.2024. godine</u>	 Crna Gora OPŠTINA BAR
2	Sekretarijat za urbanizam i prostorno planiranje, postupajući po zahtjevu Batković Željka , za izdavanje urbanističko - tehničkih uslova, na osnovu člana 74 Zakona o planiranju prostora i izgradnji objekata (»Službeni list CG«, broj 64/17, 44/18, 63/18, 11/19, 82/20, 86/22 i 04/23), člana 1 Uredbe o povjeravanju dijela poslova Ministarstva prostornog planiranja, urbanizma i državne imovine jedinicama lokalne samouprave (»Sl.list CG«, broj 012/24) i DUP-a »Topolica IV« (»Sl.list CG«-opštinski propisi br. 39/13) izdaje:	
3	URBANISTIČKO-TEHNIČKE USLOVE za izradu tehničke dokumentacije	
4	Za građenje novog objekta na urbanističkoj parceli A5-UP1, u zoni »A«, blok 5, u DUP-u »Topolica IV«. Veći dio katastarske parcele broj 6270/3 KO Novi Bar , pored ostalih katastarskih parcela nalazi se u zahvatu urbanističke parcele A5-UP1, u zoni »A«, blok 5, u zahvatu DUP-a »Topolica IV«. Veći dio kat. parc. br. 6270/2 KO Novi Bar nalazi se u zahvatu planiranog trotoara i saobraćajnice. Napomena: - Konačna lokacija (katastarske parcele koje čine predmetne urbanističke parcele, površina urbanističkih, odnosno dijelova urbanističkih parcela - lokacije na kojoj se gradi objekat) će se odrediti u fazi izrade glavnog projekta, a nakon izrade Elaborata parcelacije od strane licencirane geodetske organizacije koja posjeduje licencu izdatu od strane nadležnog Ministarstva.	
5	PODNOŠILAC ZAHTJEVA:	Batković Željko
6	POSTOJEĆE STANJE: Opis lokacije - izvod iz planskog dokumenta DUP »Topolica IV«, urbanističke parcele A5-UP1, u zoni »A«, blok 5, ograničene koordinatama datim u izvodu iz DUP-a »Topolica IV«- grafički prilog Plan parcelacije. ZONA A - BLOK 5 Područje bloka je gotovo u cjelini izgrađeno objektima porodičnog stanovanja, sa samo	



	<p>par parcela bez objekata. Za investiranje u skladu sa uslovima GUP-a interesovanje su iskazala dva korisnika prostora, dok se jedan zahtjev odnosi na rekonstrukciju postojećeg objekta. Stoga se u okviru bloka očekuje umjereni porast ukupne izgrađenosti, ali koja ne isključuje i valorizaciju prostornih mogućnosti pojedinačnih lokacija u skladu sa uslovima planskog dokumenta.</p> <p>Građevinske linije prema planiranim ulicama formirane su na definisanom odstojanju od regulacione linije. Mada se planom predviđa gradnja objekata na određenoj udaljenosti od regulacione linije, ne isključuje se ni formiranje kontinualnih poteza izgradnje i uređenja terena tako da se dobiju efekti karakteristični za ivičnu gradnju (naglašeni pješački tokovi uz fasade, povezivanje objekata - izgradnja objekata u nizu...).</p> <p>Objekti se mogu graditi na građevinskoj liniji ili udaljeni od građevinske linije prema unutrašnjosti bloka. Dispozicija objekata koji se grade u unutrašnjosti bloka, mora biti u skladu sa pravcima pružanja građevinskih linija uz saobraćajnice, odnosno, objekte treba pozicionirati paralelno ili upravno u odnosu na najbližu građevinsku liniju.</p> <p>Planom parcelacije predviđeno je objedinavanje i znatno ređe razmjena parcela i djelova parcela, ali je kroz realizaciju moguće i odobravanje izgradnje na više urbanističkih parcela ili njihovih djelova.</p> <p>Pristup parcelama treba rešavati u skladu sa planskim dokumentom, uz prelazna privremena rešenja koja podrazumjevaju korišćenje postojećih i formiranje novih pristupnih puteva. Kroz realizaciju unutrašnjosti bloka, funkcionalnim povezivanjem uređenja terena potrebno je obezbijediti odgovarajući pristup svakoj lokaciji. Prilaze objektima koji će se graditi uz ili u blizini građevinske linije postavljene uz natkriveni vodotok treba predvidjeti iz tog pravca.</p> <p>Uređenje terena u zoni građenja treba da bude usaglašeno-povezano između parcela i sa kontaktnim područjem. Otvorene površine treba da budu uređene, ozelenjene, dostupne za korišćenje, povezane i prohodne.</p>
7	PLANIRANO STANJE:
7.1.	Namjena parcele odnosno lokacije su:
	<p>Površine mješovite namjene: Na parcelama mješovite namjene mogu se graditi:</p> <ul style="list-style-type: none"> - Stambeni objekti i stambeno-poslovni objekti; - Tržni i izložbeni centri; - Objekti za smještaj turista - hoteli; - Ugostiteljski objekt; - Poslovni objekti i objekti privrednih društava; - Objekti za upravu, kulturu, školstvo, zdravstvenu i socijalnu zaštitu, - Parkinzi i garaže; - Objekti infrastrukture. <p>Izvan površina navedenih namjena nalaze se površine za željeznički saobraćaj sa zaštitnim koridorom definisanim u skladu sa propisima.</p> <p>Objekti se mogu graditi na svim urbanističkim parcelama, na neizgrađenim površinama i umjesto postojećih objekata.</p> <p>Položaj objekta na parceli, gabariti objekata, unutrašnji kolsko-pješački saobraćaj, slobodni prostori, parkinzi i zelene površine biće razrađene projektnom dokumentacijom.</p> <p>Objekti mogu biti postavljeni na građevinskoj parceli:</p> <ul style="list-style-type: none"> - u neprekinutom nizu - objekat na parceli dodiruje obje bočne linije građevinske parcele; - u prekinutom nizu - objekat dodiruje samo jednu bočnu liniju građevinske parcele;





	<p>- kao slobodnostojeći - objekat ne dodiruje ni jednu liniju građevinske parcele.</p> <p>Oblik i površine objekata određuju se u skladu sa:</p> <ul style="list-style-type: none">- predviđenim indeksima zauzetosti i indeksima izgrađenosti;- regulacionim i građevinskim linijama;- predviđenom spratnošću. <p>Uvidom u list nepokretnosti konstatovano je da su na parceli izgrađeni objekti time se mogu primjenjivati sljedeći uslovi:</p> <p>Uslovi za tretman postojećih objekata</p> <p>Postojeći objekti mogu se zamijeniti novim prema urbanističkim uslovima propisanim planskim dokumentom.</p> <p>Postojeći objekti se zadržavaju u zatečenom stanju na parceli u vlasništvu, odnosno ispunjavaju uslove za izdavanje odobrenja:</p> <ul style="list-style-type: none">- Postojeći objekti koji se nalaze u cjelini unutar planirane regulacione linije, odnosno van saobraćajnica;- Postojeći objekti za koje je na parcelama obezbijeđen odgovarajući broj parking mjesta; <p>Napomena: Uvidom u list nepokretnosti i kopiju plana konstatovano je da na lokaciji postoji objekat. U slučaju intervencija na postojećem objektu, predhodno je potrebno da je predmetni objekat u cijelosti legalan.</p>
7.2.	Pravila parcelacije:
	<p>Podjela planskog područja izvršena je na nivou blokova koji su podijeljeni na urbanističke parcele numerički označene. Urbanističkom parcelacijom poštovane su, koliko je to bilo moguće, vlasničke parcele. Ukoliko na postojećim granicama parcela dođe do neslaganja između zvaničnog katastra i plana, mjerodavan je zvanični katastar.</p> <p>Preparcelacija, odnosno izmjena granica katastarskih parcela, u formiranju urbanističkih parcela vršena je, po pravilu, zbog formiranja saobraćanih koridora, ali i zbog dobijanja poželjnog oblika urbanističke parcele koji omogućuje optimalno korišćenje prostornih potencijala.</p> <p>Kada urbanistička parcela, koja je određena ovim planskim dokumentom, ima manja odstupanja od postojeće katastarske parcele (ili parcela), kao i u drugim opravdanim slučajevima kada je potrebno izvršiti usklađivanje urbanističke parcele sa katastarskom parcelom, organ nadležan za poslove uređenja prostora može izvršiti usklađivanje urbanističke parcele sa katastarskim stanjem u toku postupka za izdavanje građevinske dozvole.</p> <p>Urbanistička parcela mora imati neposredan kolski pristup na javnu saobraćajnu površinu. Urbanističkom parcelom pogodnom za građenje smatraće se i ona parcela koja ima obezbijeđen pristup u širini od najmanje 4,0 m.</p> <p>Oblik i veličina parcele određeni su tako da se na njoj može graditi u skladu sa planom utvrđenim uslovima i predstavljeni su u grafičkom prilogu.</p> <p>Urbanistička parcela može imati privremeni pristup sa javne saobraćajnice većeg ranga, koji se ukida kada se realizuje pristup sa odgovarajuće (blokofske) saobraćajnice.</p> <p>Lokacija je mjesto na kome se izvode radovi kojima se prostor privodi namjeni u skladu sa urbanističko-tehničkim uslovima i smjernicama utvrđenim planskim dokumentom.</p> <p>Planskim dokumentom se preporučuje urbanistička komasacija, tj. ukupnjavanje lokacija</p>



	<p>objedinjavanjem vlasničkih parcela, u cilju optimalnog korišćenja prostornih potencijala u postupku urbane rekonstrukcije.</p> <p>Ukoliko se određuje lokacija na dijelu urbanističke parcele za izgradnju, rekonstrukciju ili izvođenje drugih radova kojima se vrše promjene u prostoru, površina lokacije ne može biti manja od 600m², a širina uličnog fronta 40m.</p>
7.3.	<p>Građevinska i regulaciona linija, odnos prema susjednim parcelama:</p> <p>U svemu prema izvodu iz DUP-a »Topolica IV« - grafički prilog »Plan nivelacije i regulacije«.</p> <p><u>Regulaciona linija</u> u ovom dokumentu je definisana kao linija koja dijeli javnu površinu od površina predviđenih za druge namjene.</p> <p>Regulaciona linija je istovremeno i granica urbanističkog bloka, koja je precizno definisana koordinatama prelomnih tačaka u grafičkom prilogu.</p> <p><u>Građevinska linija</u> je utvrđena kao linija do koje je dozvoljeno građenje na, iznad i ispod površine zemlje i to kao:</p> <ol style="list-style-type: none"> 1. građevinska linija na nivou urbanističkog bloka, definisana grafički, koja je obavezujuća i preko koje se ne može graditi. 2. građevinska linija, u odnosu na susjedne parcele, definisana numerički (kao odstojanja od granica parcele): <ol style="list-style-type: none"> a. građevinska linija na koju se oslanja objekat dužom stranom, na odstojanju koje ne može biti manje od 1/3 visine objekta, b. građevinska linija na koju se oslanja objekat kraćom stranom (bočnom fasadom): <ul style="list-style-type: none"> - do ivice parcele, ako je zid u vidu kalkana bez otvora, - na najmanjem udaljenju od 1,50m od granice parcele ako su predviđeni mali otvori radi provjetravanja higijenskih prostorija, - na najmanjem udaljenju od 2,50m od granice parcele ako su predviđeni otvori sa visokim parapetima, - na udaljenju većem od 4,50m od granice parcele ako su predviđeni otvori normalnih dimenzija i parapeta. <p>Ukoliko je kraća - bočna strana objekta veća od 15m, primjenjuje se parametar određen za dužu stranu objekta.</p> <p>Sve građevinske linije zajedno na nivou parcele definišu moguću zonu u okviru koje se formira gabarit budućeg objekta prema indeksu zauzetosti, koji je definisan na nivou svakog bloka i parcele.</p> <p>Grafičkim prilogom plana je za sve urbanističke parcele definisana minimum jedna građevinska linija, ili dvije, koje predstavljaju obodnu granicu izgradnje na, ispod i iznad površine zemlje.</p> <p>Građevinske linije ispod površine zemlje mogu biti izvan utvrđenih građevinskih linija na zemlji, mogu se poklapati sa granicama parcele-lokacije na kojoj se gradi objekat, uz isključivu obavezu i odgovornost investitora da izvođenjem radova i upotrebom objekta ne ugrozi susjedne objekte i parcele.</p>
8	<p>PREPORUKE ZA SMANJENJE UTICAJA I ZAŠTITU OD ZEMLJOTRESA, KAO I DRUGE USLOVE ZA ZAŠTITU OD ELEMENTARNIH NEPOGODA I TEHNIČKO-TEHNOLOŠKIH I DRUGIH NESREĆA:</p> <p>Zbog izražene seizmičnosti područja statiku računati na IX stepen MCS skale.</p> <p>Zbog visokog stepena seizmičkog rizika sve seizmičke proračune zasnovati na podacima mikroseizmičke rejonizacije.</p> <p>Plansko područje prema pogodnosti terena za urbanizaciju spada u IIa i IIc kategoriju koju čine tereni pogodni za urbanizaciju uz manja ograničenja, IIIb kategoriju</p>



gdje je urbanizacija moguća ali uz znatna ograničenja i IVc kategoriju koju čine područja nepovoljna za urbanizaciju.

Terene svrstane u drugu kategoriju pogodnosti za urbanizaciju karakteriše nagib terena od 5 do 10°, stabilan i uslovno stabilan teren sa manjim i rijetkim pojavama nestabilnosti, nosivosti 120-200kPa, nivoa do podzemne vode 1,5-4m i koeficijenta seizmičnosti ispod 0,14. Ova kategorija obuhvata ravničarske i padinske terene izgrađene od nevezanih, poluvezanih i na padinama vezanih stijena.

Ravni tereni IIa kategorije su izgrađeni od šljunkovito-pjeskovitih sedimenata. Glavni otežavajući faktor za urbanizaciju su visok nivo seizmičkog inteziteta i često visok nivo podzemne vode. Na padinama ih izgrađuju vezani i poluvezani sedimenti, gdje su glavni otežavajući faktori za urbanizaciju naklonski ugao i nosivost terena.

Terene IIc kategorije su u ravni građeni iz šljunkovito-pjeskovitih sedimenata, a glavni otežavajući faktor za urbanizaciju je nosivost, stabilnost, erodibilnost i raspadnutost stijena.

Na terenima svrstanim u IIIb kategoriju urbanizacija je moguća ali uz znatna ograničenja i veće intervencije u tlu i na terenu. Karakteriše ih nagib od 10 do 30°, uslovno stabilni tereni sa manjim i većim pojavama nestabilnosti, nosivosti 70-120 kPa i koeficijentom seizmičnosti od 0,14.

Mjere zaštite od seizmičkih razaranja obuhvataju planiranje i projektovanje i izvođenje objekata i građevinskih radova, u skladu sa standardima MEST EN 1998-1 i nacionalnim standardom MEST EN 1998-1/NA, kako bi se obezbijedili da su: ljudski životi zaštićeni, oštećenja ograničena, objekti od značaja za civilnu zaštitu ostanu u upotrebljivom stanju. Da bi se obezbijedila stabilnost objekta, kao i prihvatljiv nivo seizmičkog rizika obavezno je:

1. U skladu sa Zakonom o geološkim istraživanjima (Sluzbeni list RCG", br. 28/93, 27/94, 26/07) i Pravilnikom o sadržaju projekata geoloških istraživanja (Sluzbeni list RCG", br. 68/23) izraditi Elaborat o geofizičkim istraživanjima tla, kojim se detaljno utvrđuju geološke, seizmološke i seizmotektonske karakteristike lokacije, seizmičke karakteristike geološkog modela lokacije, proračun dinamičkog odziva geološkog modela tla lokacije na seizmičku pobudu, amplitudno - frekventne karakteristike seizmičkog odziva, projektne seizmičke parametre za analizu konstrukcije po eurokodu MEST EN 1998/1NA, kao i drugi podaci nepходni za seizmičku sigurnost objekta.
2. U skladu sa Zakonom o geološkim istraživanjima (Službeni list RCG", br. 28/93, 27/94, 26/07) i Pravilnikom o sadržaju projekata geoloških istraživanja (Službeni list RCG", br. 68/23) izraditi Elaborat o inženjersko - geološkim karakteristikama tla, kojim se detaljno određuju geomehaničke karakteristike tla, nivo podzemnih voda i drugi geomehanički podaci od značaja za sigurnost objekta i diferencijalno slijeganje tla.

9 USLOVI I MJERE ZAŠTITE ŽIVOTNE SREDINE:

Poštovati zakon o životnoj sredini («Sl.list CG», br. 52/16), Zakon o procjeni uticaja na životnu sredinu ("Sl. list CG", br. 75/18), Uredbu o projektima za koje se vrši procjena uticaja na životnu sredinu ("Sl. list RCG", br. 80/05, "Sl. list RCG", br. 20/07 i "Sl. list CG", br. 47/13 i 53/14) kao i podzakonske akte koji proizilaze iz zakona.

Koncept zaštite, očuvanja i unapređenja životne sredine usmjeren je na uspostavljanje održivog upravljanja prirodnim vrednostima, prevenciji, smanjenju i kontroli svih oblika zagađivanja. Težište je na razrešavanju mogućih faktora narušavanja životne sredine u svim sferama djelatnosti (u okviru vodne, saobraćajne i komunalne infrastrukture, industrije, poljoprivrede), kao i sanaciji i



revitalizaciji ugroženih područja.

Poseban akcenat je na zaštiti prirodnih i stvorenih vrednosti. Osnovni prirodni elementi od značaja za zaštitu su: more i morska obala širine minimalno do 500 m, nalazišta mineralnih i nemineralnih sirovina, izvori i površinski i podzemni vodotoci, prirodna vegetacija sa karakterističnim florističkim sastavom i osnovne karakteristike prirodnog reljefa. Osnovni stvoreni elementi od značaja za zaštitu su antropogena (terase) i sva poljoprivredna i šumska zemljišta, maslinjaci, agrumari, park Topolica i park Biskupije, postojeće gradsko zelenilo i pošumljene površine duž morske obale i saobraćajnica.

Potencijalno veći pritisci na životnu sredinu, prema strateškim ciljevima razvoja, mogu se očekivati razvojem Bara kao regionalnog centra, razvojem multimodalnog saobraćajnog sistema, kao i razvojem slobodne industrijske zone. Svi ovi elementi predstavljaju najdinamičnije forme razvoja u prostornom smislu, i zahtijevaju vrlo kontrolisan i rigorozan pristup u zaštiti životne sredine. Sa druge strane, strateški pravac u razvoju poljoprivrede – prerađivačke i prehrambene proizvodnje, sa akcentom na proizvodnju ekološki bezbjedne hrane, u mnogome bi pomogao rehabilitaciji zemljišnih i vodnih resursa, pošto podrazumijeva primjenu organske proizvodnje.

Predviđen dinamičan razvoj tercijarnog sektora (turizam, trgovina, ugostiteljstvo, saobraćaj) morao bi se usmjeriti na veću uključenost kulturne baštine urbanog i ruralnog tipa i unapređenje prirode i životne sredine.

Promjene koje se očekuju u prostornoj organizaciji industrije, u pravcu formiranja manjih radnih zona za mala i srednja preduzeća, u sklopu drugih urbanih funkcija, mogu se prihvatiti kao važne prateće funkcije, s tim da svojom aktivnošću (buka, zagađenje vode, vazduha i tla) ne utiču negativno na životnu sredinu.

U sanaciji i rehabilitaciji prostora od strateške važnosti, ne samo sa aspekta saobraćajnog sistema, već i zaštite životne sredine je izmještanje tranzitnog saobraćaja izvan gradskog područja. Dalje, zahtjevi za poboljšanjem kvaliteta mora, vazduha i zemljišta od zagađivanja prouzrokovanog radom Luke i industrijom, potenciraju razvoj na bazi čistih tehnologija.

Problem komunalnog, industrijskog, medicinskog i drugog opasnog otpada zahtijeva primjenu savremenih tehnologija sakupljanja, separacije, reciklaže i odlaganja. Bogatstvo, raznovrsnost i očuvanost prirodnih dobara, u prvom redu biljnog i životinjskog svijeta na kopnu i u vodi, jedna je od prioritarnih obaveza očuvanja ekosistema i preduzimanja adekvatnih mjera njihove zaštite, uređenja i unapređenja, radi planskog i racionalnog korišćenja prostora i njegove optimalne valorizacije.

Prevenција zagađenja i ugrožavanja životne sredine predpostavlja: 1) utvrđivanje jasnih tehničko-tehnoloških uslova u pogledu lociranja potencijalnih zagađivača, kroz obaveznu izradu studija procjena uticaja; i 2) poštovanje režima očuvanja i korištenja područja zaštićenih prirodnih dobara, izvorišta vodosnabdijevanja, šuma, poljoprivrednog zemljišta, javnih zelenih površina, rekreacionih područja, koji su utvrđeni ovim planom, a na osnovu odgovarajućih zakonskih akata i predmetnih programa.

Da bi se uopšte moglo govoriti o održivom razvoju, neophodno je ispoštovati ekološke odrednice, predočene u ciljevima, pri razmještanju, revitalizaciji i novoj izgradnji stambenih, privrednih, turističkih i saobraćajnih objekata i prostornih cjelina.

Mjere koje se tiču, vodosnabdijevanja, zaštite voda, zaštite obala i tretmana otpadnih voda, razrađeni su u odgovarajućem dijelu ovog plana, a ovdje se apostrofiraju kao nedjeljivi činioc životne sredine, koji iz aspekta njene zaštite i unapređenja ima prioritet.



	<p>Za sve lokacije gdje je planirana privredna djelatnost, a gdje se identifikuju izvori zagađenja (rezervoari, i dr.), neophodno je primijeniti tehničke i tehnološke kriterijume za smanjenje uticaja i uspostaviti zaštitne zone prema procjeni uticaja na životnu sredinu.</p> <p>Postojeće objekte, koji na bilo koji način ugrožavaju životnu sredinu ili zdravlje stanovništva, potrebno je u narednom periodu dislocirati iz centra grada u neku od radnih zona, kako bi u potpunosti zadovoljili sve prostorne, infrastrukturne, ekološke i druge kriterijume.</p> <p>Nije dozvoljena upotreba pesticida, herbicida i vještačkih đubriva na zemljištu koje se koristi u poljoprivredne svrhe.</p> <p>Neophodno je striktno sprovođenje zakonskih odredbi za zaštitu životne sredine; pooštrena primjena ekonomskog instrumenta "zagađivač plaća", za sve oblike ugrožavanja životne sredine, prema važećim zakonima, uspostavljanje lokalnog monitoringa kontrole kvaliteta životne sredine (uključujući i praćenje efekata mjera za njeno poboljšanje i inspekcijski nadzor) i veća uključenost i bolja organizovanost civilnog sektora u rešavanju problema životne sredine.</p>
10	USLOVI ZA PEJZAŽNO OBLIKOVANJE:
	<p>Posebnu pažnju posvetiti uređenju otvorenih površina, uz nastojanje da se nadgrade i afirmišu osnovne karakteristike lokacije. Otvorene površine predstavljaju sve prostore koji su površinski uređeni kao slobodne parterne površine (popločane, ozelenjene površine...) a koje su nastale u okviru bloka ili parcele:</p> <ul style="list-style-type: none"> - direktno na zemlji, kao uređenje terena - iznad podrumskih prostorija (ispod kojih su smještene garaže), koje dobijaju adekvatnu namjenu uz adekvatno uređenje i ozelenjavanje - iznad suterenskog prostora kao dvorište, koje se takođe uređuje i ozelenjava - iznad prizemne etaže, ako je veće površine, namijenjene za zajedničke aktivnosti i ako je bogato uređeno i ozelenjeno - eventualno iznad krovnih ravnih površina ako su dostupne, sa dopunskim sadržajima. <p>Uređenje otvorenih površina prilagoditi namjeni objekata, ambijentu i klimatskim uslovima. Različitom obradom izdiferencirati namjensku podjelu partera, sa ciljem da se obezbijedi spontano korišćenje i prijatan doživljaj u prostoru, ostvarujuću, kroz usklađivanje elemenata parterne obrade, oblikovno, a po potrebi i funkcionalno, povezivanje sa parternim cjelinama susjednih objekata.</p> <p>Zastupljenost i obradu zelenih površina realizovati u skladu sa uslovima i smjernicama iz odgovarajućeg priloga plana (pejzažna arhitektura).</p> <p>Radi atraktivnosti i podizanja stepena prijatnosti ambijenta, zavisno od veličine i vrste objekata, predvidjeti gdje god je moguće manje ambijentalne cjeline (pjacete, male trgove, platoe i sl.).</p> <p>Kod obrade trotoara i pješačkih staza ostvariti upotrebnu funkciju (odgovarajuće širine, ravne površine, mali nagibi i sl.) i zadovoljiti estetske kriterijume primjenom materijala za završnu obradu (kamene ploče, behaton elementi, kamene kocke i drugo).</p> <p>Pravilnim izborom urbane opreme (elemenata za sjedenje i odmor, korpi za otpatke, žardinjera i drugo), likovnim intervencijama (skulpture, instalacije, vodeni efekti...), elementima vizuelnih komunikacija (oglasne table, bilbordi, putokazi...) i cjelokupnim urbanim dizajnom doprinijeti ambijentalnoj vrijednosti prostora.</p> <p><u>Zelenilo kolektivnog stanovanja</u></p> <p>Pitanje korišćenja otvorenih prostora direktno orijentisanih potrebama stanovnika kolektivnog tipa stanovanja, ostvaruje se posredstvom odgovarajućih sadržaja koji predstavljaju dio planiranja ovih zelenih površina. Osnovni smisao ovih površina vezan je za boravak</p>



	<p>stanovnika u slobodnom prostoru i smanjivanje ili zaštitu nepovoljnih uticaja svojstvenih gradskim uslovima života. Ove zelene površine obično predstavljaju najslabiju tačku u slici nekog grada. Da bi se osiguralo potpunije direktno korišćenje moraju biti ispunjeni određeni uslovi:</p> <ul style="list-style-type: none"> - U okviru otvorenih prostora planirati zelenu površinu u vidu manjeg parka sa svim sadržajima za prijatniji boravak koje takva površina podrazumijeva (kao što su dječija igrališta, prostori miran odmor) i odgovarajućim kompozicionim rješenjem ; - Isplanirati različite tipove aktivne rekreacije u odnosu na potrebe stanovnika i ukupne površine otvorenog prostora; - Pri izboru sadnog materijala voditi računa o sanitarno-higijenskim, arhitektonsko-urbanističkim i estetskim funkcijama zelenila. <p>Zelenilo poslovnih objekata</p> <p>Zelenilo poslovnih objekata treba da zadovolji prije svega estetsku, a zatim, ako površina pod zelenilom to dozvoljava, i ostale funkcije. Zelenilo ovdje ima marketinšku ulogu, odnosno treba da privuče potencijalnog korisnika i ostavi dobar i ozbiljan prvi utisak. Kompoziciono rješenje ovih površina često je geometrijsko sa najdekorativnijim biljnim vrstama, kao i fontanom koja predstavlja nezaobilazan element otvorenog prostora. Sve elemente kompozicije: zelenilo, staze, materijale, oblike, boje uskladiti sa arhitekturom objekta odnosno doprinijeti njegovoj atraktivnosti i prepoznatljivosti. Treba reći da se ovim planom kao i drugim planovima vlasnicima poslovnih prostora daju osnovne obavezujuće smjernice za uređenje okoline za koju su dužni.</p> <p>Uređenje terena treba da bude usaglašeno - povezano između parcela i sa kontaktnim područjem. Kolski pristup planiranim parcelama samo privremeno može biti sa obodnih bulevara, dok se kroz realizaciju unutrašnjosti bloka tehničkim rešenjima koja se povezuju ne obezbijedi odgovarajući pristup. Na ovaj način formiraće se mreža saobraćajnica unutar blokova i ukinuti privremeni pristupi sa glavnih saobraćajnica.</p> <p>Otvorene površine treba da budu uređene, ozelenjene, dostupne za korišćenje, povezane i prohodne.</p> <p>Parkiranje i garažiranje vozila se vrši u okviru urbanističke (ili katastarske) parcele svakog objekta, prema standardima koji su propisani.</p> <p>Procenat zelenih površina mora biti najmanje 20%.</p> <p>Ograđivanje parcela planiranih objekata nije predviđeno, osim za objekat osnovnog obrazovanja i dnevni centar za osobe sa posebnim potrebama.</p> <p>Uređenje urbanističke parcele obraditi kao poseban dio projekta u skladu sa izvodom iz DUP-a »Topolica IV«.</p>
11	<p>USLOVI I MJERE ZAŠTITE NEPOKRETNIH KULTURNIH DOBARA I NJIHOVE ZAŠTIĆENE OKOLINE:</p>
	<p>Poštovati Zakon o zaštiti kulturnih dobara (»Sl.list CG«, br. 049/10 od 13.08.2010, 040/11 od 08.08.2011, 044/17 od 06.07.2017) tj. 3. Slučajna otkrića: Član 87, u kojima se navode obaveze pronalazača, kao i Član 88 – obeveze Uprave i investitora.</p>
12	<p>USLOVI ZA LICA SMANJENE POKRETLJIVOSTI I LICA SA INVALIDITETOM:</p>
	<p>Potrebno je omogućiti pristup lica sa posebnim potrebama u sve objekte i djelove objekata koji svojom funkcijom podrazumjevaju javni pristup. Kroz objekte i djelove objekata u kojima je omogućen rad licima sa posebnim potrebama neophodno je obezbijediti nesmetano kretanje kolica, pristup u odgovarajuće dimenzionisane liftove i sanitarne prostorije. Projektom obezbijediti nesmetan pristup, kretanje, boravak i rad lica smanjene pokretljivosti, u skladu sa Pravilnikom o bližim uslovima i načinu prilagođavanja objekata</p>



za pristup lica smanjene pokretljivosti (»Sl.list CG«, br. 48/13).

13 USLOVI ZA TRETMAN POSTOJEĆIH OBJEKATA:

Postojeći objekti mogu se zamijeniti novim prema urbanističkim uslovima propisanim planskim dokumentom.

Postojeći objekti se zadržavaju u zatečenom stanju na parceli u vlasništvu, odnosno ispunjavaju uslove za izdavanje odobrenja:

- Postojeći objekti koji se nalaze u cjelini unutar planirane regulacione linije, odnosno van saobraćajnica;
- Postojeći objekti za koje je na parcelama obezbijeđen odgovarajući broj parking mjesta;
- Objekti koji su pekoračili građevinsku liniju prema zaštitnom pojasu pruge, uz saglasnost Željezničke infrastrukture Crne Gore.

USLOVI ZA POSTAVLJANJE POLUPODZEMNIH KONTEJNERA

Shodno Odluci o komunalnom redu na teritoriji opštine Bar („Službeni list Crne Gore – opštinski propisi“, br. 051/19 od 17.12.2019.), investitor stambenog, poslovnog i stambeno-poslovnog objekta preko 1.000m² korisne površine dužan je da u okviru svoje urbanističke parcele postavi polupodzemne kontejnere za sakupljanje komunalnog otpada.

U narednoj tabeli dati su uslovi za postavljanje polupodzemnih kontejnera:

Broj stambenih/poslovnih jedinica	Kriterijum	Kapacitet (m ³)	Minimalni kapacitet posuda koje treba ugraditi – ukupno (m ³)	Kapacitet za mokru frakciju (m ³)	Kapacitet za suhu frakciju (m ³)
do 30	0,11	3,30	3	Podijeljeno na mokru i suhu frakciju	
31	0,11	3,41	5	2,5	2,5
50	0,11	5,50			
51	0,11	5,61	6	3	3
60	0,11	6,60			
61	0,11	6,71	10	5	5
90	0,11	9,90			
91	0,11	10,01	12	6	6
110	0,11	12,10			
111	0,11	12,21	15	7,5	7,5
140	0,11	15,40			
Preko 140	0,11	15,51	18	9	9

Kapacitet posuda za objekte kolektivnog tipa stanovanja i poslovanje utvrđen je po kriterijumu da je na 10 stambenih/poslovnih jedinica neophodan kapacitet od približno 1,1m³

Investitor je dužan da prije ugradnje pribavi saglasnost od d.o.o. "Komunalne djelatnosti" Bar o potrebnom broju, vrsti i mjestu za postavljanje posuda.

Posude koje se postavljaju su tipizirani kontejneri sa vrećom ili tvrdim uloškom za podzemno sakupljanje otpada:

- zapremine 1,3m³
- zapremine 3 m³ i
- zapremine 5m³.



14	USLOVI ZA OBJEKTE KOJI MOGU DA UTIČU NA BEZBJEDNOST VAZDUŠNOG SAOBRAĆAJA:
	/
15	USLOVI ZA OBJEKTE KOJI MOGU DA UTIČU NA PROMJENE U VODNOM REŽIMU:
	<p>Plansko područje obuhvata ravničarski teren, nagnut u pravcu sjeveroistok-jugozapad, sa razlikom nadmorskih visina od 3,5 do 14,5 mnv.</p> <p>Najniži dio se nalazi jugozapadno, na izlazu vodotoka Rena iz planskog područja, a najviši u nastavku Makedonske ulice. Nagib terena je oko 1%, što plansko područje svrstava u morfološki najpovoljnije za izgradnju.</p> <p>U geološkoj građi planskog područja najznačajnije tvorevine su aluvijalni nanosi u kojima su zastupljeni šljunkovi, pjeskovi i gline različite debljine sa čestim vertikalnim i horizontalnim smjenjivanjem navedenih litoloških članova.</p> <p>Nosivosti ravničarskih terena izgrađenih iz nevezanih i poluvezanih naslaga računata su za trakaste temelje dubine 1,5 m i širine 1,0 m. Pri tome, u obzir su uzimani geomehnički parametri za dubine do najviše 15 m ispod temelja. Za temeljenje zahtjevnih objekata na ovim terenima potrebno izvršiti odgovarajuće geomehničke analize i izračunati nosivost temeljnog tla.</p>
16	MOGUĆNOST FAZNOG GRAĐENJA OBJEKTA:
	/
17.1.	Uslovi priključenja na elektroenergetsku infrastrukturu:
	<p>U svemu prema izvodu iz DUP-a »Topolica IV«, grafički prilog Elektroenergetska infrastruktura i uslovima koje odredi Crnogorski elektrodistributivni sistem.</p> <p>Elektroenergetska infrastruktura:</p> <p>Upućuje se investitor da pri izradi tehničke dokumentacije (idejni projekat ili glavni projekat) mora poštovati Tehničke preporuke CEDIS-a i to:</p> <ul style="list-style-type: none"> • Tehnička preporuka za priključenje potrošača na niskonaponsku mrežu TP-2 (dopunjeno izdanje); • Tehnička preporuka – Tipizacija mjernih mjesta; • Uputstvo i tehnički uslovi za izbor i ugradnju ograničivača strujnog opterećenja; • Tehnička preporuka TP-1b-Distributivna transformatorska stanica DTS- EPCG 10/04 kV. <p>Tehničke preporuke dostupne su na sajtu CEDIS-a.</p> <p>Investitor je obavezan da od CEDIS-a pribavi potvrdu o ometanju/neometanju elektroenergetskih instalacija na urbanističkoj parceli/lokaciji.</p>
17.2.	Uslovi priključenja na vodovodnu i kanizacionu infrastrukturu:
	U svemu prema izvodu iz DUP-a »Topolica IV«, grafički prilog Hidrotehnička infrastruktura i tehničkim uslovima za izradu projektne dokumentacije za priključenje na hidrotehničku infrastrukturu propisanim od strane d.o.o. »Vodovod i kanalizacija« Bar.
17.3.	Uslovi priključenja na saobraćajnu infrastrukturu:
	U svemu prema izvodu iz DUP-a »Topolica IV«, grafički prilog »Plan saobraćajne infrastrukture«.
17.4.	Ostali infrastrukturni uslovi:
	<p>Elektronska komunikacija:</p> <p>Upućuje se investitor da, pri izradi tehničke dokumentacije iz oblasti elektronskih komunikacija, mora poštovati sledeće pravilnike:</p> <p>- Pravilnik o širini zaštitnih zona i vrsti radio koridora u kojima nije dopušteno planiranje i gradnja drugih objekata (»Sl. list CG«, br. 33/14), kojim se propisuju način i uslovi</p>




	<p>određivanja širine zaštitnih zona elektronskih komunikacionih mreža, elektronske komunikacione infrastrukture i povezane opreme i radio koridora u čijoj zoni nije dopušteno planiranje i gradnja drugih objekata;</p> <ul style="list-style-type: none"> - Pravilnik o tehničkim i drugim uslovima za projektovanje, izgradnju i korišćenje elektronske komunikacione mreže, elektronske komunikacione infrastrukture i povezane opreme u objektima (»Sl. list CG«, br. 41/15), kojim se propisuju tehnički i drugi uslovi za projektovanje, izgradnju i korišćenje elektronske komunikacione mreže, elektronske komunikacione infrastrukture i povezane opreme u poslovnim i stambenim objektima; - Pravilnik o uslovima za planiranje, izgradnju, održavanje i korišćenje pojedinih vrsta elektronskih komunikacionih mreža, elektronske komunikacione infrastrukture i povezane opreme, koji propisuju uslovi za planiranje, izgradnju, održavanje i korišćenje pojedinih vrsta elektronskih komunikacionih mreža, elektronske komunikacione infrastrukture i povezane opreme u Crnoj Gori; - Pravilnik o zajedničkom korišćenju elektronske komunikacione infrastrukture i povezane opreme, (»Sl. list CG«, br. 52/14), kojim se propisuju uslovi i način zajedničkog korišćenja elektronske komunikacione infrastrukture i povezane opreme, kao i mjere za povećanje razpoloživosti slobodnih kapaciteta u toj infrastrukturi. <p>Web sajtovi:</p> <ul style="list-style-type: none"> - Sajt na kome se nalaze relevantni propisi u skladu sa kojim se obavlja izrada tehničke dokumentacije http://www.ekip.me/regulativa/ - Sajt na kome Agencija objavljuje podatke o postojećem stanju elektronske komunikacione infrastrukture http://ekinfrastuktura.ekip.me/ekip.me kao i - adresa web portala http://ekinfrastuktura.ekip.me/ekip/login.jsp preko koga sve zainteresovane strane od Agencije za telekomunikacije i poštansku djelatnost mogu da zatraže otvaranje korisničkog naloga, kako bi pristupili georeferenciranoj bazi podataka elektronske komunikacione infrastrukture.
18	<p>POTREBA IZRADE GEODETSKIH, GEOLOŠKIH (GEOTEHNIČKIH, INŽENJERSKO-GEOLOŠKIH, HIDROGEOLOŠKIH, GEOMEHANIČKIH I SEIZMIČKIH) PODLOGA, KAO I VRŠENJA GEOTEHNIČKIH ISTRAŽNIH RADOVA I DRUGIH ISPITIVANJA:</p>
	<p>Imajući u vidu inženjersko-geološke, hidrološke i seizmičke uslove tla, buduća izgradnja i uređenje prostora moraju se zasnivati na nalazima i preporukama elaborata "Inženjersko - geološka istraživanja sa seizmičkom mikrojoneizacijom terena GUP Bara", kao i na naknadnim geotehničkim istraživanjima geoloških i hidrogeoloških svojstava tla relevantnih za temeljenje i izgradnju objekata. Zbog visokog stepena seizmičkog rizika sve seizmičke proračune zasnivati na mikroseizmičkim podacima.</p> <p>Izradi tehničke dokumentacije, u skladu sa propisima, mora da prethodi detaljno geomehaničko ispitivanje terena i izrada odgovarajućeg elaborata.</p> <p>Izbor fundiranja novih objekata prilagoditi rezultatima geomehaničkog elaborata, zahtjevima sigurnosti, ekonomičnosti i funkcionalnosti objekata. Konstrukciju novih objekata oblikovati na savremen način, bez miješanja sistema nošenja po spratovima, sa jednostavnim osnovama i sa jasnom seizmičkom koncepcijom.</p> <p>Potrebno je obezbjediti seizmičku stabilnost konstruktivnog sistema na IX steper seizmičkog intenziteta po MCS skali.</p> <p>U skladu sa Zakonom o geološkim istraživanjima, („Službeni list RCG", br. 28/93, 27/94, 26/07) i Pravilnikom o sadržaju projekata geoloških istraživanja („Službeni list RCG", br. 68/23) izraditi:</p> <ol style="list-style-type: none"> 1. Elaborat o geofizičkim istraživanjima tla, kojim se detaljno utvrđuju geološke, seizmološke i seizmotektonske karakteristike lokacije, seizmičke karakteristike geološkog



	<p>modela lokacije, proačun dinamičkog odziva geoloskog modela tla lokacije na seizmičku pobudu, amplitudno -frekventne karakteristike seizmičkog odziva, projektne seizmičke parametre za analizu konstrukcije po eurokodu MEST EN 1998/1NA, kao i drugi podaci nepходni za seizmičku sigurnost objekta.</p> <p>2. Elaborat o inženjersko - geološkim karakteristikama tla, kojim se detaljno određuju geomehaničke karakteristike tla, nivo podzemnih voda i drugi geomehanički podaci od značaja za sigurnost objekta i diferencijalno slijeganje tla.</p>																		
19	POTREBA IZRADE URBANISTIČKOG PROJEKTA																		
	/																		
20	URBANISTIČKO-TEHNIČKI USLOVI ZA ZGRADE SADRŽE I URBANISTIČKE PARAMETRE																		
	<table border="1" style="width: 100%;"> <tr> <td style="width: 50%;">Oznaka urbanističkih parcela:</td> <td style="text-align: center;">A5-UP1</td> </tr> <tr> <td>Površina urbanističke parcele:</td> <td style="text-align: center;">934,43 m²</td> </tr> <tr> <td>Maksimalni indeks zauzetosti:</td> <td style="text-align: center;">0,40 – 373,77 m²</td> </tr> <tr> <td></td> <td>Indeks zauzetosti je definisan kao maksimalni za svaku pojedinačnu lokaciju i urbanističku parcelu. Definisani indeks zauzetosti se može uvećati za 20% ukoliko lokacija obuhvata najmanje dvije vlasničke parcele ili kada je površina lokacije iznad 1200m².</td> </tr> <tr> <td>Maksimalni indeks izgrađenosti:</td> <td style="text-align: center;">2,5</td> </tr> <tr> <td>Bruto građevinska površina objekata:</td> <td> <p>-maxBGP= 2336,08m²</p> <p>-Površina centralnih funkcija 467,22 m²</p> <p>-Površina stanova 1868,86 m²</p> <table border="1" style="margin-left: auto; margin-right: auto;"> <thead> <tr> <th style="text-align: center;">Br stanova</th> <th style="text-align: center;">Br stanovnika</th> <th style="text-align: center;">Broj korisnika</th> </tr> </thead> <tbody> <tr> <td style="text-align: center;">12</td> <td style="text-align: center;">37</td> <td style="text-align: center;">9</td> </tr> </tbody> </table> <p>Indeks izgrađenosti je definisan kao maksimalni za svaku pojedinačnu lokaciju i urbanističku parcelu. Definisani indeks izgrađenosti se može uvećati za 20% ukoliko lokacija obuhvata najmanje dvije vlasničke parcele ili kada je površina lokacije iznad 1200m².</p> <p>U obračun bruto građevinske površine ne ulaze prilazi, parkinzi, bazeni, igrališta (dječja, sportska), otvorene terase i druge popločane površine, krovovi ukopanih i poluukopanih garaža koji nijesu viši od 1,00 m od nulte kote objekta i koriste se za neku od navedenih namjena.</p> </td> </tr> </table>	Oznaka urbanističkih parcela:	A5-UP1	Površina urbanističke parcele:	934,43 m²	Maksimalni indeks zauzetosti:	0,40 – 373,77 m²		Indeks zauzetosti je definisan kao maksimalni za svaku pojedinačnu lokaciju i urbanističku parcelu. Definisani indeks zauzetosti se može uvećati za 20% ukoliko lokacija obuhvata najmanje dvije vlasničke parcele ili kada je površina lokacije iznad 1200m ² .	Maksimalni indeks izgrađenosti:	2,5	Bruto građevinska površina objekata:	<p>-maxBGP= 2336,08m²</p> <p>-Površina centralnih funkcija 467,22 m²</p> <p>-Površina stanova 1868,86 m²</p> <table border="1" style="margin-left: auto; margin-right: auto;"> <thead> <tr> <th style="text-align: center;">Br stanova</th> <th style="text-align: center;">Br stanovnika</th> <th style="text-align: center;">Broj korisnika</th> </tr> </thead> <tbody> <tr> <td style="text-align: center;">12</td> <td style="text-align: center;">37</td> <td style="text-align: center;">9</td> </tr> </tbody> </table> <p>Indeks izgrađenosti je definisan kao maksimalni za svaku pojedinačnu lokaciju i urbanističku parcelu. Definisani indeks izgrađenosti se može uvećati za 20% ukoliko lokacija obuhvata najmanje dvije vlasničke parcele ili kada je površina lokacije iznad 1200m².</p> <p>U obračun bruto građevinske površine ne ulaze prilazi, parkinzi, bazeni, igrališta (dječja, sportska), otvorene terase i druge popločane površine, krovovi ukopanih i poluukopanih garaža koji nijesu viši od 1,00 m od nulte kote objekta i koriste se za neku od navedenih namjena.</p>	Br stanova	Br stanovnika	Broj korisnika	12	37	9
Oznaka urbanističkih parcela:	A5-UP1																		
Površina urbanističke parcele:	934,43 m²																		
Maksimalni indeks zauzetosti:	0,40 – 373,77 m²																		
	Indeks zauzetosti je definisan kao maksimalni za svaku pojedinačnu lokaciju i urbanističku parcelu. Definisani indeks zauzetosti se može uvećati za 20% ukoliko lokacija obuhvata najmanje dvije vlasničke parcele ili kada je površina lokacije iznad 1200m ² .																		
Maksimalni indeks izgrađenosti:	2,5																		
Bruto građevinska površina objekata:	<p>-maxBGP= 2336,08m²</p> <p>-Površina centralnih funkcija 467,22 m²</p> <p>-Površina stanova 1868,86 m²</p> <table border="1" style="margin-left: auto; margin-right: auto;"> <thead> <tr> <th style="text-align: center;">Br stanova</th> <th style="text-align: center;">Br stanovnika</th> <th style="text-align: center;">Broj korisnika</th> </tr> </thead> <tbody> <tr> <td style="text-align: center;">12</td> <td style="text-align: center;">37</td> <td style="text-align: center;">9</td> </tr> </tbody> </table> <p>Indeks izgrađenosti je definisan kao maksimalni za svaku pojedinačnu lokaciju i urbanističku parcelu. Definisani indeks izgrađenosti se može uvećati za 20% ukoliko lokacija obuhvata najmanje dvije vlasničke parcele ili kada je površina lokacije iznad 1200m².</p> <p>U obračun bruto građevinske površine ne ulaze prilazi, parkinzi, bazeni, igrališta (dječja, sportska), otvorene terase i druge popločane površine, krovovi ukopanih i poluukopanih garaža koji nijesu viši od 1,00 m od nulte kote objekta i koriste se za neku od navedenih namjena.</p>	Br stanova	Br stanovnika	Broj korisnika	12	37	9												
Br stanova	Br stanovnika	Broj korisnika																	
12	37	9																	



		<p>Izgradnja podruma i suterena je dozvoljena, ali nije obavezna. Podrumska etaža ne ulazi u proračun dozvoljene bruto površine objekta, ukoliko je namijenjena za garažni ili instalacioni prostor.</p> <p>Horizontalni gabarit podzemne etaže može biti veći od gabarita objekta, ali pod uslovom da se njenom izgradnjom ne ugrožavaju susjedni objekti ni parcele. Ukoliko je krov podzemne garaže do 1,00m iznad nivoa terena, ozelenjen i parterno uređen, njen gabarit ne ulazi u proračun procenta zauzetosti parcele, već se smatra uređenom zelenom površinom.</p>
	<p>Maksimalna spratnost objekata:</p>	<p style="text-align: center;">P+3</p> <p>Vertikalni gabarit objekta je definisan brojem etaža. Vertikalni gabarit se definiše i za podzemne i za nadzemne etaže. Etaže se definišu nazivima koji proističu iz njihovih položaja u objektu.</p> <p>Spratnost (broj etaža) se može prilagođavati konkretnim programskim zahtjevima prilikom projektovanja, uz mogućnost povećanja, izuzetno, za dvije etaže, ali se arhitektonska postavka mora uklopiti u uslove regulacije (moraju se poštovati građevinske linije) i ne može se povećavati planom definisana bruto razvijena građevinska površina.</p>
	<p>Maksimalna visinska kota objekta:</p>	<p>U svemu prema izvodu iz DUP-a »Topolica IV« - grafički prilog »Plan nivelacije i regulacije«.</p> <p>Visinska regulacija definisana je spratnošću objektata gdje je visina etaža određena prema prethodno iznijetim vrijednostima.</p> <p>Kota prizemlja određuje se u odnosu na kotu nivelete javnog ili pristupnog puta, i to:</p> <ul style="list-style-type: none"> - na ravnom terenu kota prizemlja novih objekata ne može biti niža od kote nivelete javnog ili pristupnog puta; - na ravnom terenu kota prizemlja može biti najviše 1,00 m viša od kote nivelete javnog ili pristupnog puta; - za objekte koji imaju indirektnu vezu sa javnim putem, kota prizemlja utvrđuje se kroz urbanističke uslove prema iznijetom pristupu - za objekte koji u prizemlju imaju poslovnu namjenu kota prizemlja može biti maksimalno 0,20m viša od kote trotoara.





<p>Parametri za parkiranje odnosno garažiranje vozila:</p>	<p>Parkiranje ili garažiranje putničkih vozila i vozila za obavljanje djelatnosti obezbjeđuju se, po pravilu, na parceli, odnosno lokaciji, izvan javnih površina, i realizuju istovremeno sa osnovnim sadržajem na parceli, odnosno lokaciji.</p> <p>Broj mjesta za parkiranje koji treba ostvariti na parceli utvrđuje se po normativu: stanovanje (kolektivno) 1-1,2 PM/1 stambena jedinica, stanovanje (individualno) 1 PM/1 stan, škole 0,25-0,35 PM/1 zaposlenom; hoteli 50 PM na 100 soba; trgovina 20-40 PM na 1000 m² korisne površine; pošta, banka 20-30 PM/1000m² korisne površine; poslovanje – 10 PM na 1000 m².</p> <p>Po pravilu, parkiranje i garažiranje vozila se vrši u okviru urbanističke (ili katastarske) parcele svakog objekta, prema standardima koji su propisani, u sklopu:</p> <ul style="list-style-type: none"> - podrumskih garaža (u jednom ili dva nivoa) - suterenskih garaža - parkiranja na pločama iznad suterena ili podruma - djelova objekata - spratnih garaža - parkiranja na neizgrađenom dijelu parcele. <p>Od potrebnog broja mjesta za stacioniranje vozila, najmanje 40% mora bitu riješeno kao garažiranje.</p> <p>Najveći dozvoljeni indeks zauzetosti podzemne etaže iznosi 1.00 - (100%).</p>
<p>Smjernice za oblikovanje i materijalizaciju, posebno u odnosu na ambijentalna svojstva područja:</p>	<p>Arhitektonsko oblikovanje prostora treba da uvažava karakteristični ambijent područja, te da istovremeno doprinosi stvaranju slike centra uređenog turističkog grada.</p> <p>Rešenje građevinskih struktura u oblikovnom i likovnom pogledu mora da odgovara klimatskim karakteristikama područja.</p> <p>Prostorno oblikovanje treba da bude u skladu sa namjenom i sadržajem objekata, tako da objekti imaju prepoznatljivost i arhitektonski izraz adekvatan funkciji, uz obavezu da se ostvari vizuelno jedinstvo cjelovitog prostornog rešenja, u skladu sa već formiranim ambijentom.</p> <p>U projektovanju objekata je moguće koristiti savremene i tradicionalne materijale, vodeći računa o usaglašenosti likovnog izraza</p>



		<p>i ambijenta.</p> <p>Spoljna obrada objekata-fasada, mora biti izvedena od odgovarajućih materijala koji garantuju adekvatnu zaštitu enterijera objekata. Preporučuje se upotreba savremenih materijala koji daju mogućnost za originalna arhitektonska rešenja, a istovremeno su dobra zaštita objekata. Zavisno od arhitektonskog rešenja, od prirodnih materijala prednost dati kamenu i drvetu.</p> <p>Krovove objekata predvidjeti kao kose, malih nagiba, sa pokrivačem od crijepa, ili ravne, sa svim potrebnim slojevima izolacije.</p> <p>Kolorit objekata uskladiti sa projektovanom formom, ambijentom, klimatskim uslovima i funkcijom, imajući istovremeno u vidu hromatski tretman okolnih struktura. Za ograde, oluke, okove i slične elemente koristiti nekorozivne materijale.</p>
	Uslovi za unapređenje energetske efikasnosti:	<p>Uvođenjem energetske komponente u urbanističko planiranje obavezuju se investitori i projektanti da teže postizanju optimalnih odnosa između arhitekture i potrebne energije objekta kroz pažljivo određenje sledećih komponenti:</p> <ul style="list-style-type: none"> - orijentacija i dispozicija objekta, - oblik objekta, - nagib krovnih površina, - boje objekta, - toplotna akumulativnost objekta, - ekonomska debljina termoizolacije, - razuđenost fasadnih površina i td. <p>Na planu racionalizacije potrošnje energije Detaljnog urbanističkog plana "Topolica IV", predlaže se racionalnost, u okviru koje je osnovna mjera, poboljšanje toplotne izolacije prostorija, tako da se u zimskom periodu zadržava toplota a u ljetnjem sprečava nepotrebno zagrijavanje, zatim odgovarajuća orijentacija i veličina otvora, i korišćenje alternativnih, odnosno obnovljivih izvora energije - sunčeve energije, energije podzemne vode, tla.</p>
21	DOSTAVLJENO: Podnosiocu zahtjeva, u spise predmeta, urbanističko-građevinskoj inspekciji i arhivi.	
22	OBRADIVAČI URBANISTIČKO-TEHNIČKIH USLOVA:	



	Samostalni savjetnik mr Ognjen Leković dipl.ing.arh.	
23	OVLAŠĆENO SLUŽBENO LICE:	Samostalni savjetnik mr Ognjen Leković dipl.ing.arh.
24	M.P. 	potpis ovlašćenog službenog lica 
25	PRILOZI	
	<ul style="list-style-type: none"> - Grafički prilozi iz planskog dokumenta - Saobraćajno – tehnički uslovi Sekretarijata za komunalne poslove i saobraćaj, Opštine Bar - Tehnički uslovi DOO "Vodovod i kanalizacija" Bar - List nepokretnosti i kopija katastarskog plana 	





Crna Gora
Uprava za nekretnine
Područna jedinica Bar

Bar, Crna Gora
Bulevar Revolucije br.1
tel: +382 030 312 447
www.nekretnine.co.me
e-mail: bar@uzn.gov.me

Broj: 917-dj-2665/2024



Crna Gora
OPŠTINA BAR

Primljeno: 29.11.24		28.11.2024. godine	
Org.jed.	Broj	Prilog	Vrijednost
	07-332/24-894		

SEKRETARIJAT ZA URBANIZAM I
PROSTORNO PLANIRANJE OPŠTINE BAR

Veza: Vaš zahtjev i broj 07-332/24-894/2 od 21.11.2024.god.

U vezi Vašeg zahtjeva broj gornji, za dostavu lista nepokretnosti i kopije plana za kat. parcele broj 6270/2 i 6270/3 K.O. Novi Bar, u prilogu akta dostavljamo Vam traženo.


S poštovanjem,

Prilog:

- kopija plana;
- list nepokretnosti broj 2456 KO Novi Bar.



Ovlašćeno službeno lice,
Vesna Kićović, ing. geodezije



CRNA GORA

UPRAVA ZA NEKRETNINE

PODRUČNA JEDINICA: BAR

Broj: 917-dj-2665/2024

Datum: 28.11.2024.



Katastarska opština: NOVI BAR

Broj lista nepokretnosti:

Broj plana: 23

Parcele: 6270/2, 6270/3

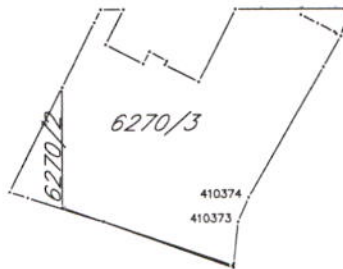
KOPIJA PLANA

Razmjera 1: 1000



4
661
800
6
591
400

4
661
800
6
591
000



4
661
700
6
591
400


4
661
700
6
591
000

IZVOD IZ DIGITALNOG PLANA

Obradio:



Ovjerava
Službeno lice:





UPRAVA ZA NEKRETNINE

CRNA GORA

PODRUČNA JEDINICA
BAR

Broj: 102-919-41415/2024

Datum: 28.11.2024.

KO: NOVI BAR

Na osnovu člana 173 Zakona o državnom premjeru i katastru nepokretnosti ("Sl. list RCG" br. 29/07, "Sl. list CG" br. 73/10, 032/11, 040/11, 043/15, 037/17 i 17/18), postupajući po zahtjevu , , za potrebe izdaje se

LIST NEPOKRETNOSTI 2456 - IZVOD

Podaci o parcelama									
Broj	Podbroj	Broj zgrade	Plan Skica	Datum upisa	Potes ili ulica i kućni broj	Način korišćenja Osnov sticanja	Bon. klasa	Površina m ²	Prihod
6270	2		31 110	04/03/2024	Ul.KRALJICE JELENE ANŽUJSKE br.20	Voćnjak 1. klase KUPOVINA		58	2.44
6270	3		31 110	04/03/2024	Ul.KRALJICE JELENE ANŽUJSKE br.20	Voćnjak 1. klase KUPOVINA		782	32.92
								840	35.36

Podaci o vlasniku ili nosiocu			
Matični broj - ID broj	Naziv nosioca prava - adresa i mjesto	Osnov prava	Obim prava
1002952715743	ILIĆ SLOBODAN SNEŽANA Kraljice Jelene Anžijske br.20 Bar	Svojina	1/1

Ne postoje tereti i ograničenja.

Naplata takse je oslobođena na osnovu člana 17 Zakona o administrativnim taksama ("Sl.list CG, br. 18/19). Naplata naknade oslobođena je na osnovu člana 174 Zakona o državnom premjeru i katastru nepokretnosti ("Sl. list RCG" br. 29/07, "Sl. list CG" br. 73/10, 032/11, 040/11, 043/15, 037/17 i 17/18).

20 Načelnik

Mrdjan Kovačević dipl.pravnik

SPISAK PODNIJETIH ZAHTIJEVA NA NEPOKRETNOSTIMA

Br. parcele podbroj	Zgrada	Predmet	Datum i vrijeme	Podnosilac	Sadržina
	PD				
6270/2		102-2-919-6774/1-2024	11.11.2024 13:15	NOTAR ŠKOPELJA, ZA OLD OLIVE ENTERPRISES	ZA UPIS ZABILJEŽBE ZABRANE OTUDJENJA I OPTEREĆENJA KO NOVI BAR LIST 2456, KAT.P. 6270/2
6270/3		102-2-919-6774/1-2024	11.11.2024 13:15	NOTAR ŠKOPELJA, ZA OLD OLIVE ENTERPRISES	ZA UPIS ZABILJEŽBE ZABRANE OTUDJENJA I OPTEREĆENJA KO NOVI BAR LIST 2456, KAT.P. 6270/2



Crna Gora
Opština Bar
Sekretarijat za komunalne poslove i
saobraćaj

Adresa: Bulevar revolucije br. 1
85000 Bar, Crna Gora
Tel: +382 30 311 561
email: sekretarijat.kps@bar.me
www.bar.me

Broj: UPI 14-341/23-212/2

Bar, 24.03.2023. godine

Za: SEKRETARIJAT ZA URBANIZAM I PROSTORNO PLANIRANJE

- OVDJE -

Predmet: Dostavljanje opštih saobraćajno – tehničkih uslova za izradu tehničke dokumentacije

Poštovani,

U prilogu akta vam dostavljamo opšte saobraćajno – tehničke uslove za izradu tehničke dokumentacije za izgradnju stambenih, poslovnih i turističkih objekata u zahvatu planske dokumentacije opštine Bar, za urbanističke parcele (lokacije) koje imaju omogućen ili planiran pristup sa opštinskog puta.

Za urbanističke parcele (lokacije) koje imaju omogućen ili planiran pristup sa državnih puteva (magistralni i regionalni putevi), prilikom izdavanja urbanističko – tehničkih uslova je obavezno pribavljanje saobraćajno – tehničkih uslova od organa državne uprave nadležnog za poslove saobraćaja.

S poštovanjem,

Samostalni sagovornik III za saobraćaj,
Milan Andrijašević



Dostavljeno: Naslovu; a/a.

Kontakt tel.: 030/311-561

E-mail: sekretarijat.kps@bar.me

Prilog: Rješenje – opšti saobraćajno – tehnički uslovi za izradu tehničke dokumentacije, broj UPI 14-341/23-212 od 24.03.2023. godine





Broj: UPI 14-341/23-292/1

Bar, 24.03.2023. godine

Sekretarijat za komunalne poslove i saobraćaj, na osnovu člana 17 Zakona o putevima („Sl. list Crne Gore“, br. 82/20, 140/22), člana 74 Zakona o planiranju prostora i izgradnji objekata („Sl. list Crne Gore“, br. 64/17, 44/18, 63/18, 82/20 i 86/22, 04/23), člana 12 Odluke o opštinskim i nekategorisanim putevima na teritoriji opštine Bar („Sl. list Crne Gore – opštinski propisi“, br. 46/16), člana 12 Odluke o organizacije i načinu rada lokalne uprave („Sl. list Crne Gore – opštinski propisi“, br. 40/18, 60/22 i 005/23), d o n o s i:

R J E Š E N J E

Utvrđuju se opšti saobraćajno-tehnički uslovi za izradu tehničke dokumentacije za izgradnju stambenih, poslovnih i turističkih objekata u zahvatu planske dokumentacije Opštine Bar, i to:

1. Priključak UP na javnu saobraćajnicu projektovati u skladu sa planskim dokumentom;
2. Urbanistička parcela mora da ima jedan kolski ulaz/izlaz na javnu saobraćajnicu predviđenu planskim dokumentom;
3. Širinu priključka projektovati u zavisnosti od usvojenog mjerodavnog vozila;
4. Mjerodavno vozilo se definiše na osnovu potrebe prilaznog puta, odnosno u zavisnosti od planiranog sadržaja na parceli;
5. Radijuse krivina pri ulasku/izlasku na UP dimenzionisati prema normativima za usvojeno mjerodavno vozilo;
6. Ukoliko je parceli omogućen pristup sa više saobraćajnica, isti je potrebno planirati sa saobraćajnice nižeg ranga;
7. Na priključku na put obezbijediti odgovarajuću preglednost za učesnike u saobraćaju;
8. Voditi računa o spoju prilaznog i javnog puta, za sami priključak koristiti materijale koji odgovaraju materijalima puta na koji se priključuje;
9. Uzdužne profile priključka prilagoditi terenu i okolnim objektima, uz obavezno postizanje poprečnih i podužnih nagiba potrebnih za odvođenje atmosferskih voda;
10. Parkiranje riješiti u okviru UP saglasno važećim normativima;
11. Parking mješta, u zavisnosti od načina parkiranja (podužno, koso, upravno), dimenzionisati u skladu sa važećim normativima;
12. Horizontalnu i vertikalnu signalizaciju na UP projektovati u zavisnosti od namjene parcele i očekivanog intenziteta saobraćaja;
13. Za svaku UP obavezno uraditi saobraćajno-tehničku dokumentaciju – fazu saobraćaja;
14. Saobraćajno-tehničku dokumentaciju uraditi u skladu sa važećim standardima, tehničkim uputstvima i normativima iz predmetne oblasti;
15. Ovi saobraćajno-tehnički uslovi su sastavni dio UT-uslova za izradu tehničke dokumentacije za izgradnju stambenih, poslovnih i turističkih objekata koji se nalaze u zahvatu planske dokumentacije Opštine Bar.



O b r a z l o ž e n j e

Članom 17 Zakona o putevima („Sl. list Crne Gore“, br. 82/20, 86/22) propisano je da organ uprave izdaje saobraćajno-tehničke uslove za priključenje na javni put, pri čemu predmetne uslove za opštinske puteve izdaje nadležni organ lokalne uprave.

Članom 12 Odluke o opštinskim i nekategorisanim putevima na teritoriji opštine Bar („Sl. list Crne Gore – opštinski propisi“, br. 46/16) je propisano da organ lokalne uprave nadležan za poslove saobraćaja izdaje saobraćajno-tehničke uslove za priključenje na opštinski ili nekategorisani put.

Članom 12 Odluke o organizaciji i načinu rada lokalne uprave („Sl. list Crne Gore – opštinski propisi“, br. 040/18, 060/22, 005/23) je propisano da Sekretarijat za komunalne poslove i saobraćaj, pored ostalog, vrši poslove koji se odnose na izdavanje saobraćajno – tehničkih uslova za projektovanje priključaka na opštinski i nekategorisani put.

Članom 74 stav 5 Zakona o planiranju prostora i izgradnji objekata („Sl. list Crne Gore“, br. 64/17, 44/18, 63/18, 82/20 i 86/22, 04/23) je propisano da uslove koje prema posebnim propisima izdaje organ za tehničke uslove, a koji su neophodni za izradu tehničke dokumentacije, kao i list nepokretnosti i kopiju katastarskog plana pribavlja Ministarstvo, odnosno nadležni organ lokalne samouprave. Shodno članu 5 stav 1 alineja 16, organ za tehničke uslove je, pored ostalih, organ lokalne uprave nadležan za poslove saobraćaja.

Imajući u vidu naprijed navedene propise, odlučeno je kao u dispozitivu Rješenja.

Rješenje je donijeto bez izjašnjenja stranke o rezultatima ispitnog postupka iz razloga jer je utvrđeno da se Rješenje donosi u korist stranke.

Upustvo o pravnoj zaštiti: Protiv ovog Rješenja može se izjaviti žalba Glavnom administratoru Opštine Bar u roku od 15 dana od dana prijema istog. Žalba se ulaže preko ovog organa i taksira se sa 3 € administrativne takse.

Samostalni Savjetnik III za saobraćaj,
Milan Andrijašević



Dostavljeno: Sekretarijatu za urbanizam i prostorno planiranje; u spise; a/a.

Kontakt tel.: 030/311-561

E-mail: sekretarijat.kps@bar.me



DOO VODOVOD I KANALIZACIJA BAR

UI. Branka Čalovića br.13, 85000 BAR

+382 30 312938, +382 30 312043

+382 30 312938


vodovodbar@t-com.me
info@vodovod-bar.me

www.vodovod-bar.me

PIB: 02054779 ◆ PDV: 20/31-00124-5

Broj: 1494

Bar, 06.03.2019. god.



OPŠTINA BAR
Sekretarijat za uređenje prostora
Bulevar revolucija br.1
85 000 Bar

Predmet: Tehnički uslovi

Poštovani,

Obavještavamo vas da su u okviru tehničkih uslova koje izdaje ovo privredno društvo, a koji su satavni dio UTU, izvršene određene izmjene.

U prilogu ovog dopisa dostavljamo vam tehničke uslove u kojima su izvršene pomenute izmjene.

Molimo vas da od dana prijema ovog dopisa, priložene tehničke uslove uvrstite kao dio UTU koje izdaje Sekretarijat za uređenje prostora.

Prilog:
Tehnički uslovi

S poštovanjem,

Tehnički Direktor

Alvin Tombarović



Izvršni Direktor

Zoran Pajović



CKB 510-239-02

ATLAS 505-5761-54

SGM 550-6467-82


PBCG 535-10436-05

HB 520-19659-74

LB 565-544-07

NLB 530-20001-53

ERSTE 540-8494-77




TEHNIČKI USLOVI

Za izradu projektne dokumentacije za priključenje na hidrotehničku infrastrukturu

a) Opšti dio

Vodovod:

- o Za registrovanje utroška vode cijelog objekta potrebno je ugraditi vodomjer u šahti u skladu sa tehničkim propisima. Šaht treba da bude lociran u posjedu investitora, 1m od ivice parcele gledajući iz pravca mjesta priključenja na ulični cjevovod. Predvidjeti posebno mjerenje potrošnje vode za stambeni i poslovni dio objekta.
- o Mjerenje isporučenih količina vode u objektima koji će se graditi ili postavljati na teritoriji Opštine Bar će se vršiti sledećim vodomjerima:
 - a) U objektima za individualno stanovanje – višestanznim vodomjerima sa mokrim ili suvim mehanizmom klase tačnosti »C« ili više i pripremom za daljinsko očitavanje putem radio veze.
 - b) U objektima za kolektivno stanovanje – višestanznim vodomjerom sa mokrim ili suvim mehanizmom klase tačnosti »C« ili više i sistemom za daljinsko očitavanje putem radio veze.
 - c) U objektima za obavljanje djelatnosti ili za smještaj sa profilom priključka na javni vodovod od 50mm ili većim – kombinovanim elektromagnetnim ili ultrazvučnim vodomjerom istog profila sa mogućnošću daljinskog.
 - d) U poslovnim prostorima u objektu – višestanznim vodomjerom sa mokrim ili suvim mehanizmom klase »C« ili više i sistemom za daljinsko očitavanje putem radio veze i radio frekventnim ventilom ispred vodomjera.
- o U objektima za kolektivno stanovanje, vodomjeri se ugrađuju u zajedničkim dijelovima stambene zgrade (hodnicima i holovima) uz obaveznu ugradnju manuelnog magnetnog ventila ispred vodomjera.
- o Za objekte sa više od četiri stambene jedinice (stambene zgrade) može se predvidjeti ugradnja kontrolnih vodomjere za svaki ulaz posebno (vertikalno). Vodovodnu šahtu obavezno izvesti sa drenažom, penjalicama i poklopcem tako postavljenim da se vodomjer ne nalazi neposredno ispod otvora poklopca. Za svaku stambenu jedinicu predvidjeti ugradnju mjernih uređaja-vodomjera smještenih u kasetama na etažama, stalno dostupnim za očitavanje, kontrolu i održavanje (max. jedan ormar za jedan sprat, uz mogućnost zaključavanja radi obezbjeđenja od oštećenja i krađe vodomjera). Vodomjeri sa horizontalnom osovinom se moraju postaviti isključivo horizontalno, odnosno sa vertikalnom osovinom isključivo vertikalno, sa pravim komadom cijevi 3D-5D ispred vodomjera. Ukoliko se predvidi baštenski hidrant neophodno je odrediti subjekt koji će izmirivati naknadu za utrošenu vodu.
- o Kod vodomjera profila Ø50mm i više obavezno se ispred vodomjera ugrađuje zatvarač, hvatač nečistoće, MDK komad, ravni komad za smirenje toka vode, a iza vodomjera ravni komad i zatvarač. Iza vodomjera na koji je spojena hidrantska mreža objekta ili sprinkler sistem za gašenje požara, obavezno se ugrađuje zaštitnik od povratnog toka (nepovratni ventil). Dužina ravnog dijela za smirenje toka ispred i iza vodomjera zavisi o profilu vodomjera. Prilikom dimenzionisanja vodomjernog šahta voditi računa o dimenzijama armatura i fazonskih komada koji se ugrađuju.
- o Za vrstu materijala priključka na vodovodnu mrežu predvidjeti PEHD (polietilen) ili PP (polipropilen). Maksimalno dozvoljeni profil priključka



- je Ø100mm, pri čemu profil priključka mora biti manji od profila ulične cijevi na koju se planira priključenje.
- o Direktno uzimanje vode iz javne vodovodne mreže preko hidroforskih uređaja, dozvoljeno je samo kod cjevovoda prečnika Ø 200 mm i više. Uređaj za povišenje pritiska kod direktnog spoja na vodovodnu mrežu obavezno mora biti opremljen frekventnom regulacijom. Iz cjevovoda prečnika manjih od Ø200mm voda za uređaj za povišenje pritiska se može uzimati samo preko zatvorenog prelaznog rezervoara sa slobodnim nivoom vode.
 - o Direktno uzimanje vode iz javnog cjevovoda za sprinkler instalaciju (preko priključka za objekat) dozvoljeno je samo u slučaju kada je ulični cjevovod prečnika većeg ili jednakog Ø 250 mm. Za prečnike uličnih cjevovoda manjeg od Ø 250 mm potrebno je izgraditi rezervoar dovoljne zapremine za potrebe sprinkler instalacija. Rezervoari se u ovom slučaju pune iz uličnog cjevovoda u skladu sa hidrauličkim proračunom iz projekta.

Fekalna kanalizacija:

- o Profil priključka i pad potrebno je odabrati u skladu sa izvedenim hidrauličkim proračunima, kao i na osnovu raspoloživih geodetskih kота. Minimalni profil priključka na gradsku kanalizacionu mrežu je Ø 160mm.
- o Sva neophodna geodetska mjerenja i uzdužne profile, predvidjeti tehničkom dokumentacijom.
- o Gradski sistem kanalizacione mreže je separatan, tako da se ne dozvoljava upuštanje atmosferskih voda u fekalnu kanalizaciju i obrnuto
- o Nije dozvoljeno gravitaciono priključenje podrumskih i suterenskih etaža objekta na fekalnu kanalizaciju.
- o Prilikom izrade projekta u dijelu ispuštanja otpadnih voda uzeti u obzir sve specifičnosti korisnika kanalizacije (kapacitet i tehnologija proizvodnje, količina, sastav i dinamika ispuštanja otpadnih voda, mogućnost recirkulacije i dr.), kao i ispoštovati "Pravilnik o kvaliteti i sanitarno-tehničkim uslovima za ispuštanje otpadnih voda u recipijent i javnu kanalizaciju, načinu i postupku ispitivanja kvaliteta otpadnih voda, min. broju ispitivanja i sadržaju izvještaja o utvrđenom kvalitetu otpadnih voda" (Sl.List CG br.45/08,9/10 i 26/12)
- o Za materijal za izradu priključka na fekalnu kanalizaciju predvidjeti atestirane PVC kanalizacione cijevi za uličnu kanalizaciju (tjemene nosivosti min SN4) ili PP (polipropilen).
- o Revizionna okna mogu biti kružnog ili četvrtastog poprečnog presjeka, monolitne AB, montažne AB i poliesterske izrade.
- o Na mjestima gdje je moguć uticaj morske vode predvidjeti šahte od poliestera.

Atmosferska kanalizacija

- o Neophodno je izvesti proračun oticanja sa predmetne parcele, krovova i uređenih površina i odabrati adekvatan profil priključka.
- o Sa izvršenim geodetskim mjerenjima, dati uzdužne profile odvodnih kanala i raspoložive padove samog priključka.
- o Revizionna okna i kišne slivnike projektovati u skladu sa tehničkim propisima za ovu vrstu djelatnosti.
- o Za materijal za izradu priključka na atmosfersku kanalizaciju predvidjeti PVC ili PE (polietilen).
- o Predvidjeti separatore za prečišćavanje voda sa parkinga i saobraćajnica, prije upuštanja ovih voda u gradsku atmosfersku kanalizaciju. Isto važi za sve zatvorene prostore u objektu koji služe za parkiranje automobila (garaže) površine veće od 50m².
- o Revizionna okna mogu biti kružnog ili četvrtastog poprečnog presjeka, monolitne AB, montažne AB i poliesterske izrade.



- o Na mjestima gdje je moguć uticaj morske vode predvidjeti šahte od poliestera

b) Postojeće hidrotehničke instalacije

- o U slučaju da je u granicama urbanističke parcele trasirana postojeća vodovodna cijev, koja se zadržava u planskom dokumentu, ili je planirana izgradnja nove mreže, neophodno je pridržavati se odredbi »Pravilnika o određivanju i održavanju zona i pojaseva sanitarne zaštite izvorišta i ograničenjima u tim zonama« („Službeni list Crne Gore“, br. 66/09 od 2. oktobra 2009.god.
Član. 32 - Pojas sanitarne zaštite određuje se oko glavnih cjevovoda i u zavisnosti od konfiguracije terena iznosi po 2m od osovine cjevovoda sa obje strane, a za cjevovode za vodosnabdijevanje do 200 stanovnika po 1m od osovine cjevovoda sa obje strane. U pojasu zaštite nije dozvoljena izgradnja objekata, postavljanje uređaja i vršenje radnji koje na bilo koji način mogu zagaditi vodu ili ugroziti stabilnost cjevovoda.
Za cjevovode profila DN 200mm i veće, u slučaju izgradnje objekata na trasi cjevovoda u zoni sanitarne zaštite, neophodno je obezbijediti slobodan prostor svijetlog otvora širine 4,0m i visine 3,0m.
- o Ako u granicama urbanističke parcele već postoji ili je planirana izgradnja fekalnog odnosno atmosferskog kolektora, nije dozvoljena izgradnja objekata, postavljanje uređaja i vršenje radnji u pojasu od 2m od osovine kolektora, koje na bilo koji način mogu ugroziti stabilnost cjevovoda.

c) Posebni dio

Priključenje na hidrotehničku infrastrukturu

- o Priključenje objekta na hidrotehničku infrastrukturu (vodovod, fekalnu i atmosfersku kanalizaciju) predvidjeti u skladu sa prostorno planskim dokumentom faza hidrotehnika.

d) Tehnička opremljenost projekta hidrotehničkih instalacija

I) Projekat unutrašnjih instalacija objekta

- Projekat treba da sadrži sve tekstualne i grafičke priloge za glavni projekat u skladu sa Pravilnikom o načinu izrade i sadržini tehničke dokumentacije. Projekat unutrašnjih instalacija vodovoda i kanalizacije treba izraditi u skladu s pravilima struke i odredbama važeće zakonske regulative, a mora obuhvatiti interne instalacije vodovoda i kanalizacije.

II) Projekat uređenja

- U projektu dostaviti preglednu situaciju u odgovarajućoj razmjeri sa jasno naznačenim mjestom priključenja na gradsku ulični vodovodnu i kanalizacionu mrežu.
- Na situaciji prikazati položaj sa naznačenim međusobnim rastojanjem planiranog objekta od postojećih i planiranih hidrotehničkih instalacija.
- Projektom obavezno prikazati detalj vodomjernog šahta - vodoinstalaterski i građevinski, sa specifikacijom i pravim dimenzijama fazonskih komada i armatura da bi dokazali usvojene dimenzije, osnovu i presjek kao i njegovu lokaciju na situaciji.

31 Tehnički direktor,
Alvin Tombarević

[Signature]



Izvršni direktor,
Zoran Pašović

[Signature]



Crna Gora
O P Š T I N A B A R

Sekretarijat za urbanizam i prostorno planiranje

Broj: 07-332/24-894/3
Bar, 02.12.2024. godine

IZVOD IZ DUP-A "TOPOLICA IV"

Za urbanističke parcele/lokaciju broj **A5-UP1**, u zoni »A«, blok 5.







Samostalni savjetnik I,

Mr Ognjen Leković
dipl.ing.arh











Detaljni urbanistički plan "TOPOLICA IV"

PLAN NAMJENE POVRŠINA

LEGENDA

	GRANICA PLANSKOG DOKUMENTA
	GRANICA URBANISTIČKE PARCELE
	GRANICA URBANISTIČKOG BLOKA
	GRANICA URBANISTIČKE ZONE
A1-UP1	OZNAKA URBANISTIČKE PARCELE
UPS1	OZNAKA PARCELE ZA SAOBRAĆAJNE POVRŠINE
UPT1	OZNAKA PARCELE TRAFOSTANICE
UPpu1	OZNAKA PARCELE ZA PEJZAŽNO UREĐENJE
UPvp1	OZNAKA PARCELE VODOTOKA
1,2,3...	OZNAKA URBANISTIČKOG BLOKA
A,B,C	OZNAKA URBANISTIČKE ZONE

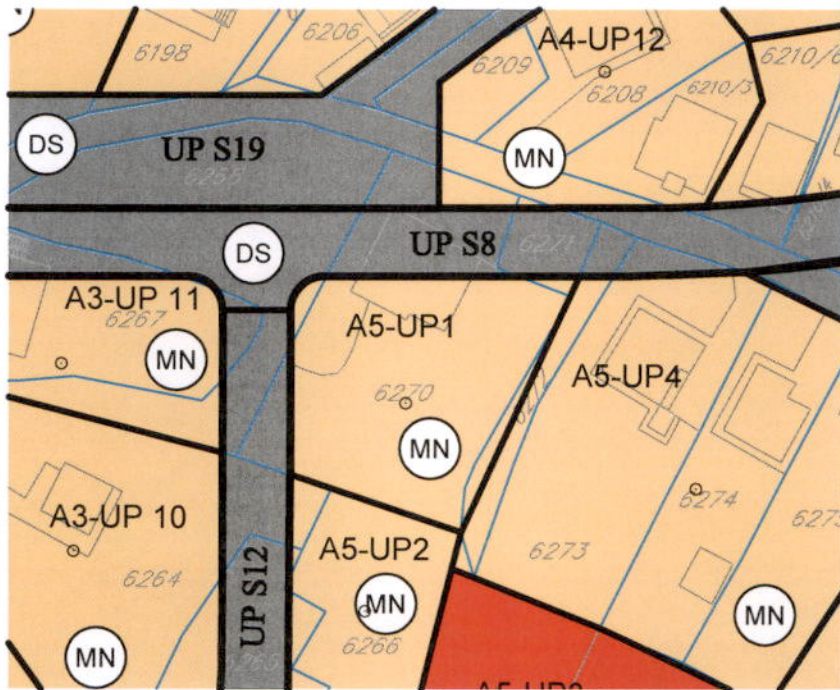
PLAN NAMJENE POVRŠINA

	POVRŠINE ZA STANOVANJE VELIKE GUSTINE
	POVRŠINE ZA MJEŠOVITE NAMJENE
	POVRŠINE ZA CENTRALNE DJELATNOSTI
	POVRŠINE ZA ŠKOLSTVO I SOCIJALNU ZAŠTITU
	POVRŠINE ZA OBJEKTE ELEKTROENERGETSKE INFRASTRUKTURE
	POVRŠINE ZA PEJZAŽNO UREĐENJE JAVNE NAMJENE
	POVRŠINE ZA PEJZAŽNO UREĐENJE SPECIJALNE NAMJENE
	DRUMSKI SAOBRAĆAJ
	POVRŠINE ZA ZELJEZNIČKI SAOBRAĆAJ
	POVRŠINE POVRŠINSKIH VODA

Odluka broj: 030-439
Bar, 24.12.2013. godine

Detaljni urbanistički plan "Topolica IV"

naručilac:	OPŠTINA BAR		
obrađivač:	INFOTRANS DOO PODGORICA PLANING DOO NIK ŠIĆ		
naziv karte:	PLAN NAMJENE POVRŠINA	datum: januar, 2014.	
odgovorni planer: planer:	Mirjana Nikolić, dpp Gordana Kovačina, dia	razmjera karte: 1:1000	
faza:	PREDLOG PLANA	redni broj:	07






Detaljni urbanistički plan "TOPOLICA IV"








PLAN ZELENIH I SLOBODNIH POVRŠINA

LEGENDA

----- GRANICA PLANSKOG DOKUMENTA

PLAN ZELENIH I SLOBODNIH POVRŠINA

-  POVRŠINE JAVNE NAMJENE
-  POVRŠINE OGRANIČENE NAMJENE
-  POVRŠINE ZA SPECIJALNE NAMJENE

-  ZELENILU UZ SAOBRAČAJNICE
-  SKVER
-  ZELENILU STAMBENIH OBJEKATA I BLOKOVA
-  ZELENILU POSLOVNIH OBJEKATA I CENTRALNIH DJELATNOSTI
-  ZELENILU OBJEKATA PROSVETE
-  ZELENILU INFRASTRUKTURE
-  ZAŠTITNI POJASEVI
- LINEARNO ZELENILU


Odluka broj: 030-439
Bar, 24.12.2013. godine

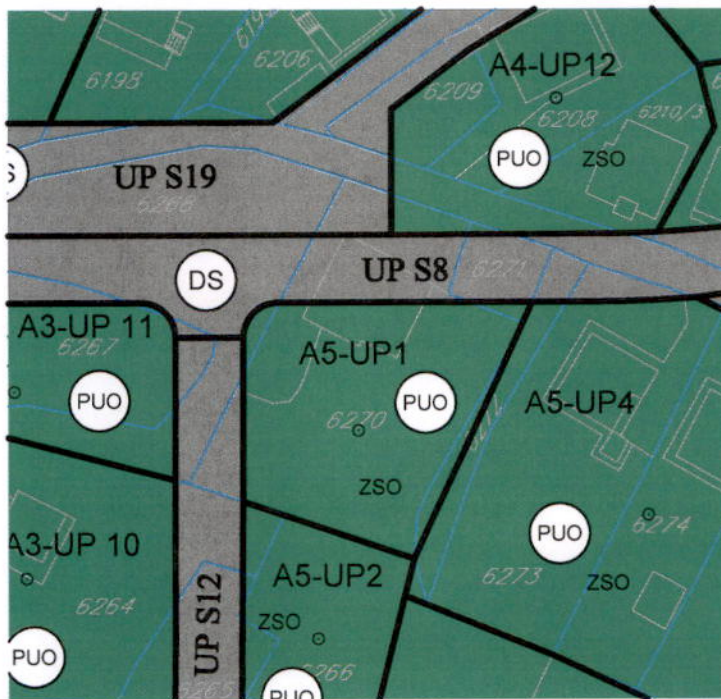


Detaljni urbanistički plan "Topolica IV"

naručilac:	OPŠTINA BAR		
obrađivač:	INFOTRANS DOO PODGORICA PLANING DOO NIK ŠIĆ		
naziv karte:	PLAN ZELENIH I SLOBODNIH POVRŠINA	datum: 1. januar, 2014.	
odgovorni planer: planer:	Mirjana Nikolić, dpp Ana Vukotić, diš-pa	razmjera karte: 1:1000	
faza:	PREDLOG PLANA	redni broj:	08







100
100
100










Detaljni urbanistički plan "TOPOLICA IV"

PLAN SAOBRAĆAJNE INFRASTRUKTURE


LEGENDA

----- GRANICA PLANSKOG DOKUMENTA

PLAN SAOBRAĆAJNE INFRASTRUKTURE

	IVIČNJAK
	OSOVINA SAOBRAĆAJNICE
	OZNAKA MJESTA PRIKLJUČKA
	OZNAKA PRESJEKA TANGENTI
	OZNAKA PRESJEKA SAOBRAĆAJNICA
	NAZIV SAOBRAĆAJNICE
	KOLSKO - PJEŠAČKE POVRŠINE
	PJEŠAČKE POVRŠINE
	JAVNI PARKING I GARAŽA

Detaljni urbanistički plan "Topolica IV"

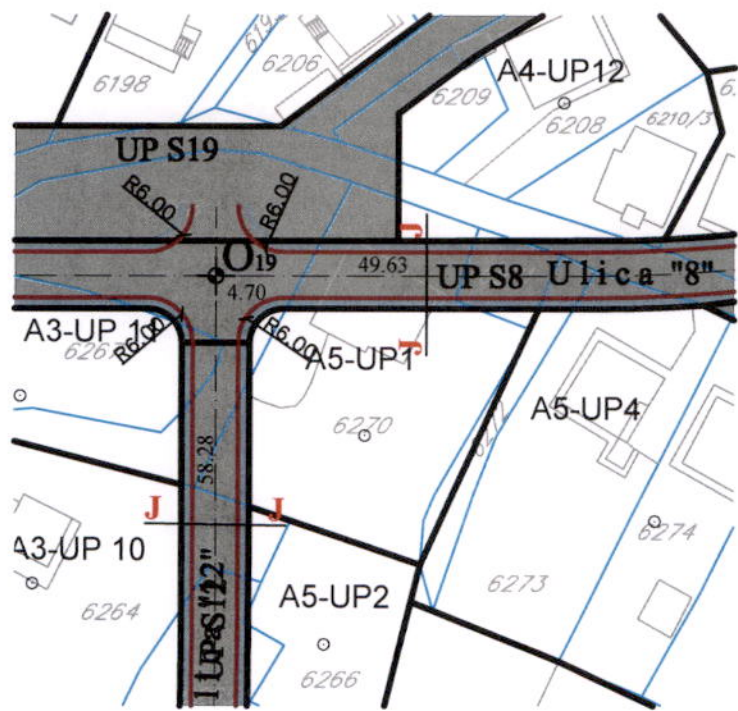
naručilac:	OPŠTINA BAR	
obrađivač:	INFOTRANS DOO PODGORICA PLANING DOO NIK ŠIĆ	
naziv karte:	PLAN SAOBRAĆAJNE INFRASTRUKTURE	datum: novembar, 2013
odgovorni planer: planer:	Mirjana Nikolić, dpp Slavica Zindović, dig	razmjera karte: 1:1000
faza:	PREDLOG PLANA	redni broj: 09


14
15
16
17
18
19
20
21
22
23
24
25
26
27
28
29
30
31
32
33
34
35
36
37
38
39
40
41
42
43
44
45
46
47
48
49
50
51
52
53
54
55
56
57
58
59
60
61
62
63
64
65
66
67
68
69
70
71
72
73
74
75
76
77
78
79
80
81
82
83
84
85
86
87
88
89
90
91
92
93
94
95
96
97
98
99
100

Koordinate presjeka i krajeva osovina "O"			Koordinate tjemena ulica "Tt"		
Tačka br.	Y	X	Tačka br.	Y	X
01	6592078.644	4661538.492	01	6592033.264	4662154.902
02	6591816.170	4661581.500	02	6592054.054	4662089.580
03	6591440.528	4661638.829	03	6592102.490	4661600.725
04	6591268.724	4661667.050	04	6591840.240	4661727.711
05	6591268.799	4661961.413	05	6592050.314	4662006.642
06	6591268.871	4662243.596	06	6592004.398	4662092.802
07	6591382.562	4662243.596	07	6591865.991	4662219.234
08	6591427.417	4662243.596	08	6591736.982	4662202.740
09	6591571.900	4662243.596	09	6591878.310	4662063.509
10	6591736.982	4662243.596	10	6591591.689	4661765.057
11	6591866.574	4662243.596	11	6591493.506	4662134.479
12	6592000.289	4662243.596			
13	6592062.155	4662007.816			
14	6592095.536	4661631.286			
15	6591830.196	4661667.269			
16	6591680.199	4661870.540			
17	6591571.900	4661961.413			
18	6591427.417	4661961.413			
19	6591448.797	4661765.057			
20	6591427.417	4662099.032			
21	6591427.417	4662200.335			
22	6591314.900	4662200.335			
23	6591314.900	4662019.427			
24	6591314.900	4661961.413			
25	6591507.141	4662144.404			
26	6591523.141	4662156.051			
27	6591523.141	4662184.335			
28	6591507.141	4662184.335			
29	6591467.214	4662184.335			
30	6591436.918	4662184.335			
31	6591467.214	4662200.335			
32	6591531.141	4662200.335			
33	6591864.466	4662077.137			
34	6591788.514	4661991.982			
35	6591752.485	4661951.586			
36	6591926.733	4661876.002			
37	6592006.463	4661960.829			
38	6591934.521	4662018.470			
39	6591892.174	4661839.235			
40	6591656.877	4662106.403			
41	6591323.425	4661852.896			
42	6591427.417	4661852.896			
43	6591323.425	4661765.057			
44	6591390.120	4661765.057			
45	6591448.130	4661695.782			



2








Detaljni urbanistički plan "TOPOLICA IV" STANJE I PLAN HIDROTEHNIČKE INFRASTRUKTURE






LEGENDA

----- GRANICA PLANSKOG DOKUMENTA






VODOVOD

-  VODOVOD
-  PLANIRANI VODOVOD
-  PLANIRANI HIDRANT



FEKALNA KANALIZACIJA

-  KANALIZACIONI VOD
-  PLANIRANI KANALIZACIONI VOD
-  POSTOJEĆE REVIZIONO OKNO
-  PLANIRANO REVIZIONO OKNO
-  SMJER ODVOĐENJA

ATMOSFERSKA KANALIZACIJA

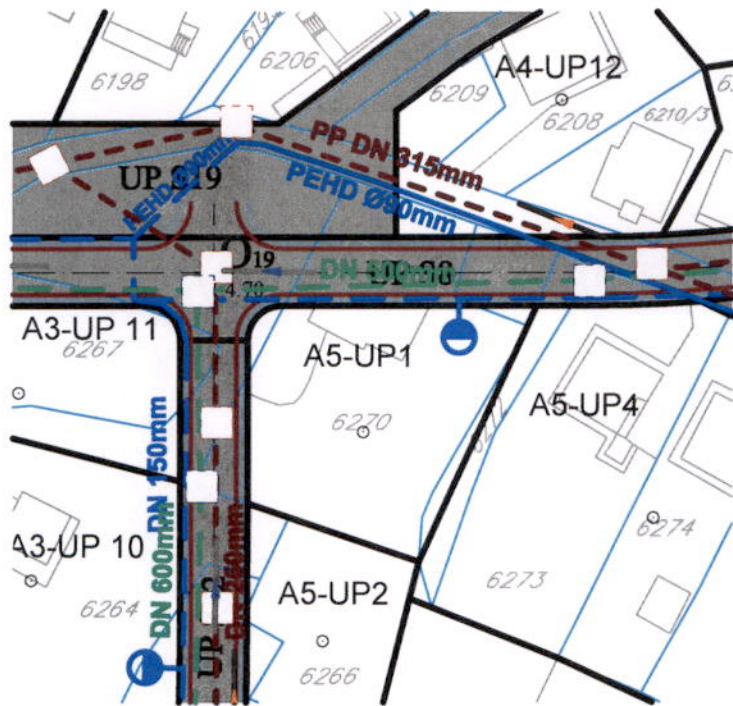
-  KANALIZACIONI VOD
-  PLANIRANI KANALIZACIONI VOD
-  POSTOJEĆE REVIZIONO OKNO
-  PLANIRANO REVIZIONO OKNO
-  SMJER ODVOĐENJA

UREĐENJE VODOTOKA

-  Odluka broj: 030-459
24.12.2013. godine
-  Odluka broj: 030-459
24.12.2013. godine

Detaljni urbanistički plan "Topolica IV"

naručilac:	OPŠTINA BAR		
obrađivač:	INFOTRANS DOO PODGORICA PLANING DOO NIK ŠIĆ		
naziv karte:	STANJE I PLAN HIDROTEHNIČKE INFRASTRUKTURE	datum: januar, 2014.	
odgovorni planer: planer:	Mirjana Nikolić, dpp Ibrahim Bećović, dig	razmjera karte: 1:1000	
faza:	PREDLOG PLANA	redni broj:	10



1000

Detaljni urbanistički plan "TOPOLICA IV"

STANJE I PLAN ELEKTROENERGETSKE INFRASTRUKTURE

LEGENDA

----- GRANICA PLANSKOG DOKUMENTA

STANJE I PLAN ELEKTROENERGETSKE INFRASTRUKTURE


	ELEKTROVOD 35 KV
	ELEKTROVOD 35 KV - PLANIRANI
	ELEKTROVOD 10 KV
	ELEKTROVOD 10 KV -PLANIRANI
	NADZEMNI KORIDOR 10KV VODA
	KORIDOR 35KV KABLA - PLANIRANI
	TRAFOSTANICA
	PLANIRANA TRAFOSTANICA

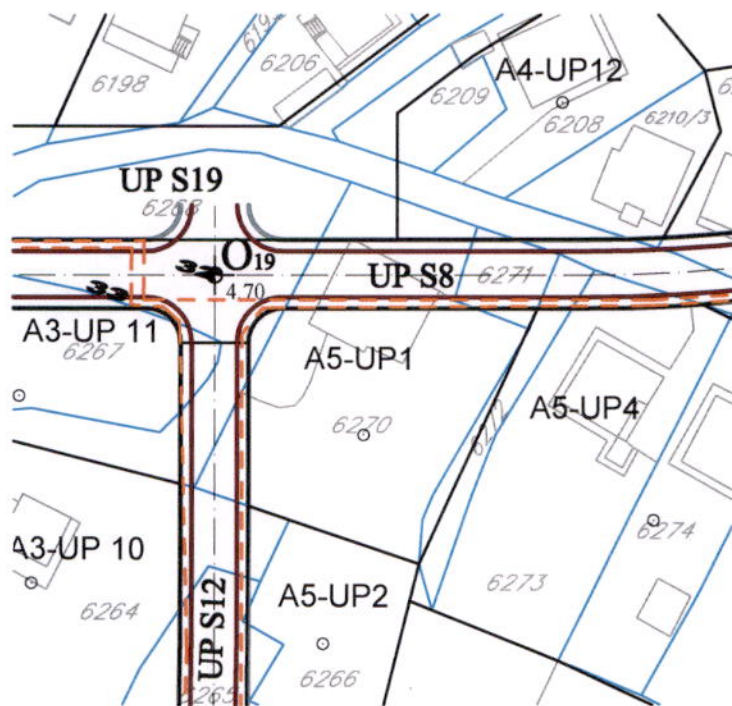
Odluka broj: 030-439
Bar, 24.12.2013. godine




Detaljni urbanistički plan "Topolica IV"

naručilac:	OPŠTINA BAR		
obrađivač:	INFOTRANS DOO PODGORICA PLANING DOO NIK ŠIĆ		
naziv karte:	STANJE I PLAN ELEKTROENERGETSKE INFRASTRUKTURE	datum: januar, 2014.	
odgovorni planer: planer:	Mirjana Nikolić, dpp Vladimir Durutović, die	razmjera karte: 1:1000	
faza:	PREDLOG PLANA	redni broj:	11







Detaljni urbanistički plan "TOPOLICA IV"

STANJE I PLAN ELEKTRONSKE KOMUNIKACIONE INFRASTRUKTURE

LEGENDA

----- GRANICA PLANSKOG DOKUMENTA

STANJE I PLAN ELEKTRONSKE KOMUNIKACIONE INFRASTRUKTURE

- POSTOJEĆE STANJE TK INFRASTRUKTURE
- - - - - PLANIRANO STANJE TK INFRASTRUKTURE 2 x PVC110
- TK OKNO
□ PLANIRANO TK OKNO

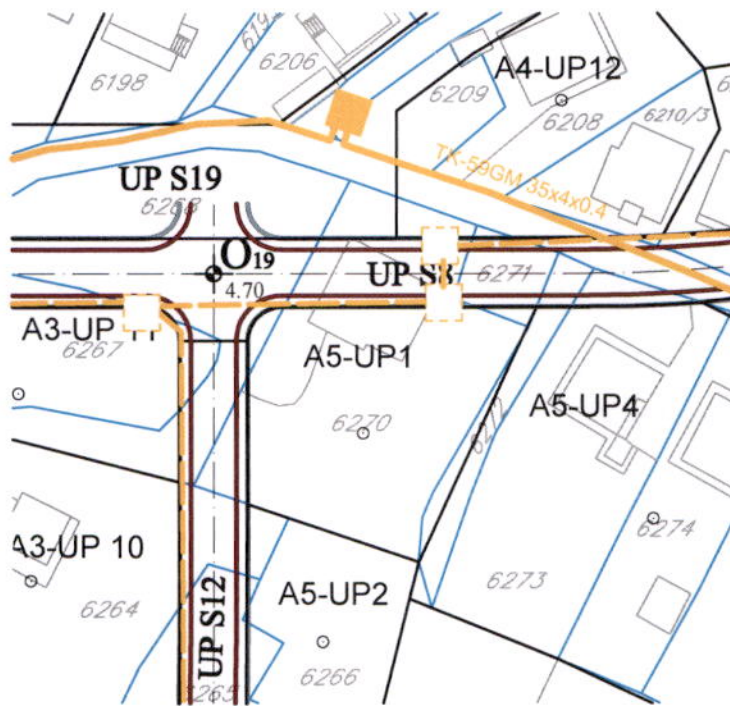
Odluka broj: 030-439
Bar, 24.12.2013. godine



Detaljni urbanistički plan "Topolica IV"

naručilac:	OPŠTINA BAR		
obrađivač:	INFOTRANS DOO PODGORICA PLANING DOO NIK ŠIĆ		
naziv karte:	STANJE I PLAN ELEKTRONSKE KOMUNIKACIONE INFRASTRUKTURE	datum: januar, 2014.	
odgovorni planer: planer:	Mirjana Nikolić, dpp Dragica Vujičić, die	razmjera karte: 1:1000	
faza:	PREDLOG PLANA	redni broj:	12







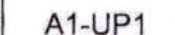
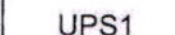

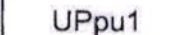







Detaljni urbanistički plan "TOPOLICA IV"

PLAN PARCELACIJE

LEGENDA

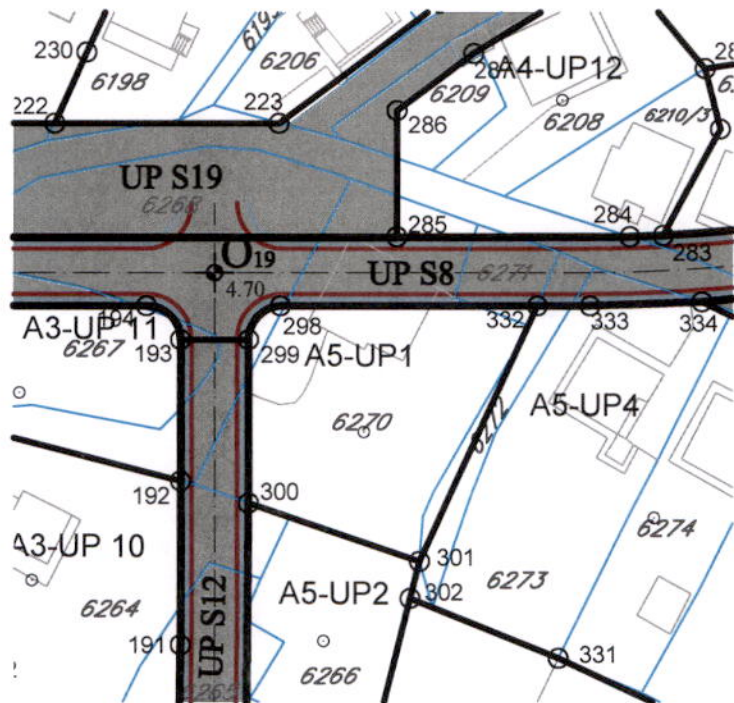
	GRANICA PLANSKOG DOKUMENTA
	GRANICA KATASTARSKE PARCELE
	OZNAKA KATASTARSKE PARCELE
	GRANICA URBANISTIČKE PARCELE
	GRANICA URBANISTIČKOG BLOKA
	GRANICA URBANISTIČKE ZONE
	OZNAKA URBANISTIČKE PARCELE
	OZNAKA PARCELE ZA SAOBRAĆAJNE POVRŠINE
	OZNAKA PARCELE TRAFOSTANICE
	OZNAKA PARCELE ZA PEJZAŽNO UREĐENJE
	OZNAKA PARCELE VODOTOKA
	OZNAKA URBANISTIČKOG BLOKA
	OZNAKA URBANISTIČKE ZONE

Odluka broj: 030-439
Bar, 24.12.2013. godine

Detaljni urbanistički plan "Topolica IV"

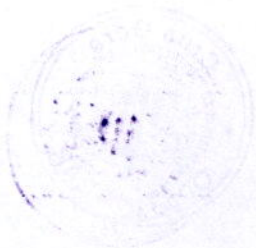
naručilac:	OPŠTINA BAR	
obrađivač:	INFOTRANS DOO PODGORICA PLANING DOO NIKŠIĆ	
naziv karte:	PLAN PARCELACIJE	datum: januar, 2014.
odgovorni planer: planer:	Mirjana Nikolić, dpp Gordana Kovačina, dia	razmjera karte: 1:1000
faza:	PREDLOG PLANA	redni broj: 13





290	6591515.640	4661783.900
291	6591528.800	4661794.240
292	6591530.400	4661794.180
293	6591546.090	4661797.100
294	6591547.900	4661803.170
295	6591564.540	4661797.340
296	6591562.630	4661791.970
297	6591564.073	4661788.341
298	6591457.511	4661760.671
299	6591453.297	4661756.171
300	6591453.297	4661734.527
301	6591475.860	4661726.920
302	6591474.636	4661722.034
303	6591453.063	4661703.895
304	6591457.044	4661699.391
305	6591468.625	4661698.046
306	6591466.419	4661689.241
307	6591456.858	4661690.352
308	6591451.860	4661686.324
309	6591447.692	4661656.058
310	6591453.405	4661647.093
311	6591524.755	4661636.204
312	6591515.270	4661645.670
313	6591483.480	4661668.870
314	6591482.678	4661687.354
315	6591511.203	4661684.041
316	6591538.056	4661680.923
317	6591560.989	4661677.221
318	6591561.616	4661677.094
319	6591557.650	4661665.170
320	6591538.821	4661634.057
321	6591556.932	4661631.293
322	6591557.891	4661637.216
323	6591564.846	4661630.085
324	6591568.340	4661635.621
325	6591590.747	4661670.838
326	6591612.814	4661707.699
327	6591590.358	4661720.776
328	6591579.805	4661726.922
329	6591544.024	4661746.246
330	6591516.500	4661703.670
331	6591494.230	4661714.140
332	6591491.447	4661760.671
333	6591498.427	4661760.671
334	6591513.229	4661761.207
335	6591617.138	4661705.181
336	6591595.942	4661669.691
337	6591571.667	4661629.044
338	6591611.521	4661622.962
339	6591622.120	4661639.150
340	6591632.956	4661660.017













Detaljni urbanistički plan "TOPOLICA IV"

PLAN NIVELACIJE I REGULACIJE

LEGENDA

-  GRANICA PLANSKOG DOKUMENTA
-  GRANICA URBANISTIČKE PARCELE
-  GRANICA URBANISTIČKOG BLOKA
-  GRANICA URBANISTIČKE ZONE
-  REGULACIONA LINIJA
-  GRAĐEVINSKA LINIJA PRIZEMLJA I PRVE ETAŽE
-  GRAĐEVINSKA LINIJA ETAŽA IZNAD PRVOG SPRATA
-  GRAĐEVINSKA LINIJA PRIZEMLJA I ETAŽA IZNAD PRIZEMLJA
- A1-UP1 OZNAKA URBANISTIČKE PARCELE
- UPS1 OZNAKA PARCELE ZA SAOBRAĆAJNE POVRŠINE
- UPT1 OZNAKA PARCELE TRAFOSTANICE
- UPpu1 OZNAKA PARCELE ZA PEJZAŽNO UREĐENJE
- UPvp1 OZNAKA PARCELE VODOTOKA
- 1,2,3... OZNAKA URBANISTIČKOG BLOKA
- A,B,C OZNAKA URBANISTIČKE ZONE

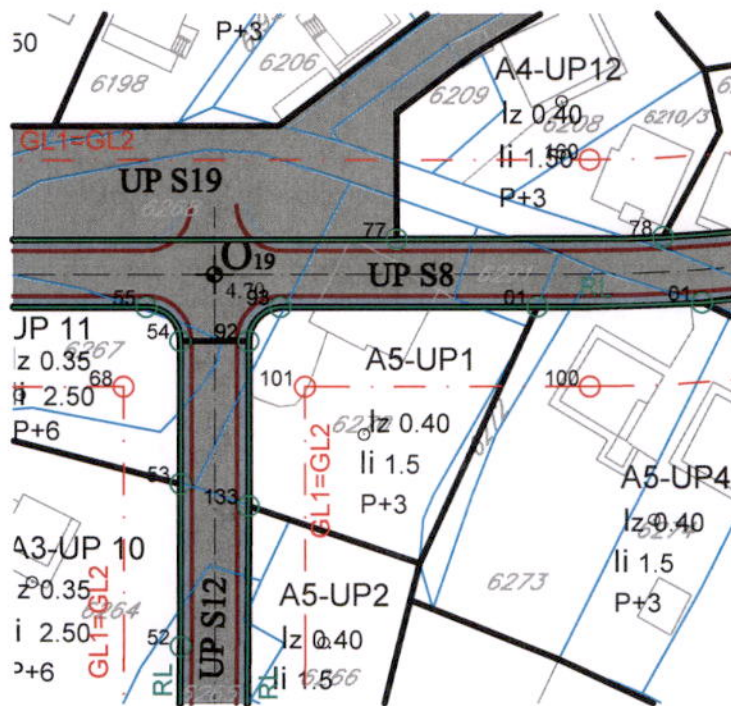
- Iz INDEKS ZAUZETOSTI ZA PARCELU
- li INDEKS IZGRAĐENOSTI ZA PARCELU
- P+9 SPRATNOST OBJEKTA

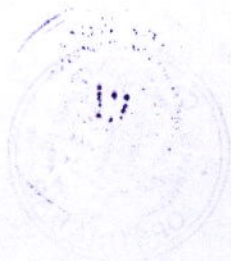
Odluka broj: 030-439

Bar, 24.12.2013. godine

Detaljni urbanistički plan "Topolica IV"

naručilac:	OPŠTINA BAR		
obrađivač:	INFOTRANS DOO PODGORICA PLANING DOO NIKŠIĆ		
naziv karte:	PLAN NIVELACIJE I REGULACIJE	datum: januar, 2014.	
odgovorni planer: planer:	Mirjana Nikolić, dpp Gordana Kovačina, dia		razmjera karte: 1:1000
faza:	PREDLOG PLANA	redni broj:	14





90	6591795.826	4661651.956
91	6591791.201	4661623.864
92	6591679.164	4661640.963
93	6591460.376	4661699.677
94	6591693.018	4661664.137
95	6591721.086	4661695.491
96	6591728.872	4661690.205
97	6591814.881	4661678.542
98	6591789.568	4661753.612
99	6591682.071	4661849.548
100	6591498.427	4661750.171
101	6591460.797	4661750.171
102	6591839.240	4661595.551
103	6591874.099	4661589.812
104	6592067.335	4661558.000
105	6592078.168	4661614.683
106	6591841.591	4661646.765
107	6591846.450	4661677.288
108	6592080.634	4661645.530
109	6592082.417	4661671.578
110	6592051.864	4661979.948



