

OBRAZAC

URBANISTIČKO-TEHNIČKI USLOVI

1	<p>Crna Gora OPŠTINA BAR Sekretarijat za urbanizam i prostorno planiranje</p> <hr style="width: 80%; margin: 0 auto;"/> <p>Broj: <u>07-332/24-735/3</u> Bar, 11.10.2024.godine</p>	
2	Sekretarijat za urbanizam i prostorno planiranje, na osnovu člana 74 Zakona o planiranju prostora i izgradnji objekata (»Službeni list CG«, broj 64/17, 44/18, 63/18, 11/19, 82/20, 86/22 i 04/23), člana 1 Uredbe o povjeravanju dijela poslova Ministarstva prostornog planiranja, urbanizma i državne imovine jedinicama lokalne samouprave („Sl.list CG“, broj 012/24), DUP-a »Veliki Pijesak« (»Sl. list CG«, broj 115/20) i podnijetog zahtjeva Kurti Anesa , izdaje:	
3	URBANISTIČKO-TEHNIČKE USLOVE za izradu tehničke dokumentacije	
4	Za građenje novog objekta na urbanističkim parcelama broj UP555 i UP554, u zoni »A«, podzona »A2«, blok 4, po DUP-a »Veliki pijesak«. UP555, u zoni »A«, podzona »A2«, blok 4, čini dio katastarske parcele broj 3275/10 KO Pečurice. UP554, u zoni »A«, podzona »A2«, blok 4, pored ostalih katastarskih parcela čini i katastarska parcela broj 3275/11 KO Pečurice. Napomena: Konačna lokacija urbanističke parcele (koje katastarske parcele čine UP) će se odrediti u fazi izrade glavnog projekta, a nakon izrade Elaborata parcelacije od strane organizacije koja posjeduje licencu izdatu od strane nadležnog organa.	
5	PODNOŠILAC ZAHTJEVA:	<u>Kurti Anes</u>
6	POSTOJEĆE STANJE	
	U svemu prema Izvodu iz DUP-a »Veliki pijesak«, grafički prilog »Analiza postojećeg stanja« i »Namjena površina i način korišćenja«, izdatom od strane ovog Sekretarijata, a koji čine sastavni dio ovih uslova.	
7	PLANIRANO STANJE	
7.1.	Namjena parcele odnosno lokacije	
	<u>Namjena površina</u> Planirana namjena površina usklađena je sa namjenom površina i režimom korišćenja datim PPPN-om Obalno područje i PUP-om Bar. Prostor zahvata DUP-a "Veliki Pijesak" je	



u skladu sa planovima višeg reda, označen kao prostor "mješovite namjene".

Mješovite namjene su površine namjenjene za izgradnju objekata za stanovanje i za druge namjene koje ne predstavljaju značajnu smetnju stanovanju od kojih nijedna nije preovlađujuća.

Na površinama mješovite namjene, mogu se graditi: stambeni objekti; objekti koje ne ometaju stanovanje, a koje služe za opsluživanje područja; trgovina, objekti za upravu, kulturu, školstvo, zdravstvenu i socijalnu zaštitu, sport i rekreaciju, vjerski objekti i ostali objekti društvenih djelatnosti koji služe potrebama stanovnika područja obuhvaćenog planom; ugostiteljski objekti i objekti za smještaj turista; privredni objekti koji ne predstavljaju bitnu smetnju pretežnoj namjeni; objekti komunalnih servisa, servisi, komunalne i saobraćajne djelatnosti koji služe potrebama stanovnika područja.

Površina za mješovite namjene je preovlađujuća. Pored ove površine, predlažu se i površine saobraćajne infrastrukture, površine za pejzažno uređenje javne namjene, površine za vjerske objekte i površine površinskih voda, tj. potoka i njegove regulacije.

U površinama mješovite namjene mogu se graditi i hoteli svih vrsta, hosteli, garni hoteli, apart hoteli, odmarališta. Kompatibilno mogu se graditi prateći objekti i sadržaji poslovnih, komercijalnih i uslužnih djelatnosti, objekti sporta i rekreacije; luke nautičkog turizma - marine, privezišta, sidrišta, kao i objekti i institucije koji, u skladu sa posebnim propisom, odgovaraju karakteristikama područja.

Prostorni concept

U skladu sa namjenom površina za prostor zahvata DUP-a, predviđa se izgradnja sljedećih objekata:

- **Hoteli**

Prostor zahvata DUP-a, koji je u skladu sa smjernicama planova višeg reda prepoznat kao prostor za "mješovitu namjenu" i koji je u velikoj mjeri izgrađen, konceptualno preporučiti za intervencije koje omogućavaju izgradnju objekata tj. hotela visoke kategorije, 4, 5 zvjezdica. Objekti hotela visoke kategorije, treba da budu sa maksimalnim indeksima zauzetosti, izgrađenosti i spratnosti, da bi se omogućilo adekvatan broj smještajnih jedinica i svih ostalih funkcionalnih pratećih sadržaja za kategorije 4 i 5 *, kako po broju, tako i po kapacitetu.

Za terene nagiba preko 20 % broj suterenskih etaža nije ograničen u mjeri u kojoj to geomehanička svojstva terena dozvoljavaju, koja, obzirom na specifičnost terena i lokacija koji su većinom u denivelaciji prema moru, omogućava postizanje veće spratnosti na način ukopavanja u teren. Ovo posebno odnosi za zone koje su kontaktna zona Morskog dobra.

Predložena spratnost za ove objekte u odnosu na kotu ulaza bila bi 6 nadzemnih etaža.

Izgradnja turističkih i ugostiteljskih objekata – hotela je predviđena na slobodnim parcelama. Takođe, preporučljivo je i objedinjavanje manjih urbanističkih parcela, isključivo u svrhu izgradnje hotela. Svi planirani turistički objekti moraju ispunjavati uslove iz Pravilnika o vrstama, minimalno – tehničkim uslovima i kategorizaciji ugostiteljskih objekata („Službeni list Crne Gore“, br. 036/18 od 31.05.2018.).

Prilikom izgradnje objekata hotela, rukovoditi se maksimalnim korišćenjem denivelacije terena koje su u zahvatu DUP-a velike, pa na taj način predvidjeti veći broj suterenskih etaža i to posebno za prostore u svrhu osnovne namjene objekata, tehničke sadržaje, servisne sadržaje, prateće sadržaje i smještajne kapacitete u funkciji osnovne namjene,

garaže i sl.

- **Stambeni objekti**

Planskim rješenjem je data mogućnost izgradnje novih stambenih objekata. Novi objekti stanovanja i mješovite namjene su planirani u okviru planskih podzona kao interpolacija na površinama iste namjene.

U prizemlju svih objekata namjenjenih stanovanju, mogu se organizovati djelatnosti ukoliko ispunjavaju potrebne higijensko-tehničke, ekološke, sanitarne i ostale, zakonom propisane uslove, odnosno ako te djelatnosti ne zagađuju vazduh, vodu i zemlju, koji ne zahtijevaju veliku frekvenciju saobraćaja i ne stvaraju buku (prodavnice, zanatske radnje, poslovne djelatnosti, ugostiteljski sadržaji koji služe svakodnevnim potrebama stanovnika područja).

Na urbanističkim parcelama Zona B, podzona B1, blok 2 i Zona A, podzona A1, blok 1, neizgrađene parcele mogu se udružiti u cilju izgradnje sadržaja centralnih djelatnosti (vrtić, ambulanta, dom zdravlja, javna etažna garaza i sl.) u skladu sa Programom Opštine Bar.

Za objekte koji svojom oblikovnom materijalizacijom neprimjereni prirodnom okruženju, predlaže se vizuelna sanacija koja će se sprovesti detaljnim smjernicama datim u ovom planu.

Oblikovanje objekata treba da bude u skladu sa njihovom namjenom i sa strukturama iz neposrednog okruženja u pogledu osnovnih parametara forme i principa organizovanja fizičke sredine.

Prilikom oblikovanja objekata voditi računa o jednostavnosti proporcija i forme, uz primjenu materijala primorske arhitekture, što znači pridržavanje izvjesnog broja stilskih odlika koje se kombinuju sa savremenim tehničkim zahtjevima.

U daljem tekstu date su smjernice i urbanističko tehnički uslovi za izgradnju novih objekata hotela i stambenih objekata u zoni zahvata DUP-a "Veliki Pijesak".

Na parcelama, pored objekata stanovanja, mogu se graditi ili postavljati pomoćni objekti, u funkciji osnovne namjene, spratnosti P i ukupne bruto površine do 30 m², i ukoliko na parceli nije prekoračen indeks zauzetosti. Odobrenja za izgradnju ovih objekata je u skladu sa opštinskom Odlukom o postavljanju i izgradnji pomoćnih objekata. Takođe, mogu se posebno legalizovati, ukoliko je objekat stanovanja legalan.

Opšti uslovi za izgradnju objekata

- Gabarite objekata projektovati u skladu sa zadatim parametrima ovog plana;
- Udaljenost objekta od granice susjedne parcele je minimum 2.5 m (slobodnostojeći objekti – 2.5 m; - jednostrano uzidani objekti, objekti u nizu – 2.5 m prema slobodnom dijelu parcele); izuzetno: objekat se može graditi i na manjem odstojanju ili na samoj granici parcele, ukoliko zidovi objekta ne sadrže otvore za dnevno osvjetljenje na prostorijama za stanovanje, uz predhodnu pismenu saglasnost korisnika susjedne parcele.
- Kota prizemlja za stambene objekte je max. 1.0 m iznad kote konačno uređenog i nivelisanog terena oko objekta, a za poslovne objekte max. 0.20 m iznad kote konačno uređenog i nivelisanog terena oko objekta.
- Krovove raditi kose ili ravne ili ozelenjene kod etaža povučenih po terenu.
- Parkiranje obezbijediti u okviru objekta ili urbanističke parcele (ukoliko ima mogućnosti, odnosno kolski pristup), na drugoj urbanističkoj parceli u zahvatu Plana (preporuka-susjednoj) ili na javnom parking prostoru.



- Izgradnji objekata mora da prethodi detaljno geomehaničko ispitivanje terena, a tehničku dokumentaciju raditi isključivo na osnovu detaljnih geodetskih snimaka terena, geoloških i hidrogeoloških podataka, kao i rezultata o geomehaničkim ispitivanjima terena;
- Izbor fundiranja i konstruktivni sistem objekata prilagoditi zahtjevima sigurnosti, ekonomičnosti i funkcionalnosti objekata;
- Prije izrade projektne dokumentacije, uraditi analizu zelenila sa pejzažnom taksacijom;
- Uspostaviti optimalni odnos između izgrađenih i zelenih struktura.
- Pri gradnji turističkih objekata i infrastrukture, predložene masive i grupacije zelenila pažljivo inkorporirati u prostor, vodeći računa o maksimalnom očuvanju i uklapanju u nova urbanistička rješenja.
- Očuvati prirodnu morfologiju terena i karakteristične vizure.
- Za izgradnju objekata može se predvidjeti fazna izgradnja, posebno za urbanističke parcele koje se formiraju od katastarskih parcela različitih vlasnika. Fazna izgradnja za buduće objekte se može prikazati idejnim rješenjem u kome se određuju faze izgradnje objekta.

Urbanističko tehnički uslovi za planirane objekte

Hoteli

Na slobodnim, neizgrađenim urbanističkim parcelama (nove parcele) planirana je izgradnja objekata u okviru mješovite namjene, kao objekti hotela, ukoliko se potencijalni investitori odluče za to. Objekti hotela mogu da budu svih vrsta: condo, garni hoteli, apart hoteli, i sl., kategorije u skladu sa smjernicama ovog plana, smjernicama Zakona o turizmu i ugostiteljstvu ("Sl. list Crne Gore", br. 002/18 od 10.01.2018. godine, 004/18 od 26.01.2018., 013/18 od 28.02.2018.) i Pravilnika o vrstama, minimalno - tehničkim uslovima i kategorizaciji ugostiteljskih objekata ("Službeni list Crne Gore", br. 036/18 od 31.05.2018.).

Prilikom izrade projektne dokumentacije obavezno je poštovanje suštinskih principa arhitekture podneblja mediterana koji se ogledaju, između ostalog, u sljedećem:

- Jednostavnosti proporcije i forme;
- Prilagođenosti forme objekata topografiji terena;
- Prilagođenosti klimatskim uslovima;
- Upotrebi primjerenih materijala i vegetacije u skladu sa podnebljem Mediterana.

Urbanističke parcele na kojima se mogu graditi objekti hotela moraju da imaju **formu, oblik i površinu** koja isto dozvoljava.

- Najmanja dozvoljena površina urbanističke parcele je 1000m²
- Maksimalni indeks zauzetosti 0.5 – 0.8.
- Maksimalna spratnost je 6 nadzemnih etaža.
- Ukoliko ispitivanje geomehaničkih karakteristika terena pokaže da se može na tom prostoru graditi, a imajući u vidu veliki nagib terena cijelog obuhvata plana od preko 20 %, obzirom na specifičnost terena i lokacija koji su većinom u denivelaciji prema moru, omogućava se postizanje veće spratnosti na način ukopavanja u teren. Ovo posebno odnosi za zone koje su kontaktna zona Morskog dobra. U tom slučaju može se odobriti i veći broj suterenskih etaža, a max 5.



tehničke sadržaje, servisne sadržaje, prateće sadržaje, smještajne kapacitete u funkciji osnovne namjene, garaže, zatvoreni bazeni, fitness i saune, teretane, kuhinja i ostale ekonomske prostorije.

- Ukoliko je namjena suterenskih etaža za tehničke sadržaje, servisne sadržaje, prateće sadržaje, garaže, zatvoreni bazeni, fitness i saune, teretane, kuhinja i ostale ekonomske prostorije, te površine ne ulaze u obračun BGP objekta Ukoliko se u suterenu predviđaju smještajni kapaciteti, restoran, kafe bar i sl. površine ulaze u BGP objekta.
- Građevinska linija za hotelske objekte kategorije 4 i 5 *, koji su kontaktnoj zoni Morskog dobra, može da bude i manja od 2.5 m, uz predhodnu saglasnost vlasnika kontaktne parcele.
- Objekte projektovati tako da isti zadovoljavaju uslove iz Pravilnika o bližim uslovima u načinu prilagođavanja objekata za pristup i kretanje lica smanjene pokretljivosti i lica sa invaliditetom (Sl. list "Crne Gore", br. 48/13 i 44/15), Zakona o turizmu i ugostiteljstvu ("Sl. list Crne Gore", br. 002/18 od 10.01.2018. godine, 004/18 od 26.01.2018., 013/18 od 28.02.2018.), Pravilnika o vrstama, minimalno - tehničkim uslovima i kategorizaciji ugostiteljskih objekata ("Službeni list Crne Gore", br. 036/18 od 31.05.2018.), Pravilnikom o bližem sadržaju i formi planskog dokumenta /kriterijumima namjene površina /elementima urbanističke regulacije i jedinstvenim grafičkim simbolima, Ministarstva uređenja prostora i zaštite životne sredine (Sl.list CG br.24/10 i 33/14) kao i Pravilnika o načinu obračuna površine i zapremine objekata (Sl. list CG br. 47/13) i Crnogorskim standardom MEST EN 15221-6.

Zadati parametri su maksimalni, iz razloga što je opredeljenje države da se u cilju unapređenja turističke ponude, grade hoteli visoke kategorije.

Stambeni objekti

Na novim formiranim urbanističkim parcelama, planirana je izgradnja objekata pod sljedećim uslovima:

- Objekti se mogu planirati kao slobodnostojeći, dvojni objekti u prekinutom nizu više objekata koji čine jedinstven kompleks.
- Namjena objekta je stanovanje, sa mogućnošću poslovanja u prizemlju.
- Horizontalni gabarit definisan je maksimalnim (dozvoljenim) indeksom zauzetosti 0,4 za slobodnostojeće, objekte i 0,75 za objekte u nizu.
- Indeks izgrađenosti max.1,8.
- Maksimalna spratnost 5 nadzemnih etaža.
- Izuzetak, zbog konfiguracije terena cijelog naselja i velike visinske razlike kote magistralnog puta i samog dijela uz more, a imajući u vidu već izvedenu spratnost većina objekata, za objekte uz more i objekte uz regulisani potok, spratnost je do visine već izvedenih objekata, tj. 6 nadzemnih etaža.
- Udaljenost objekta od granice susjedne parcele je minimum 2,5 m (slobodnostojeći objekti - 2,5 m; - jednostrano uzidani objekti, objekti u nizu – 2,5 m prema slobodnom dijelu parcele); izuzetno: objekat se može graditi i na manjem odstojanju ili na samoj granici parcele, ukoliko zidovi objekta ne sadrže otvore za dnevno osvjetljenje na prostorijama za stanovanje, uz predhodnu pismenu saglasnost korisnika susjedne parcele.
- Kota prizemlja za stambene objekte je max. 1,0 m iznad kote konačno uređenog i

nivelisanog terena oko objekta, a za poslovne objekte max. 0,20 m iznad kote konačno uređenog i nivelisanog terena oko objekta.

- Krovove raditi kose ili ravne ozelenjene kod etaža povučenih po terenu.
- Parkiranje obezbijediti u okviru objekta ili urbanističke parcele (ukoliko ima mogućnosti, odnosno kolski pristup), na drugoj urbanističkoj parceli ukoliko se može planirati udruživanje - u zahvatu Plana (preporuka-susjednoj) ili na javnom parking prostoru.
- Između GL i RL mogu se graditi samo površinska parkirališta, a u pojasu između RL i ivice kolovoza (puta) samo ozelenjavanje.
- Izgradnja na ivici parcele (dvojni objekti i objekti u prekinutom nizu) ili na udaljenosti manjoj od propisane je moguća isključivo uz pisanu saglasnost vlasnika susjedne parcele na čijoj granici je predviđena izgradnja;
- Građevinska linija ispod površine zemlje, ukoliko je prostor namijenjen za garažiranje, može biti maksimalno do granice urbanističke parcele, ukoliko to dozvoljavaju karakteristike terena.

Nadzemne etaže, bez obzira na nomenklaturu su dati kao maksimalno dozvoljene veličine koje se kombinuju u odnosu na površinu svake urbanističke parcele i sve ostale uslove (parkiranje, ozelenjavanje, građevinska linija), tako da se ne mogu ostvariti na svakoj parceli sve tri maksimalne veličine.

U tabelama u Prilogu 3, prikazani su parametri za nove, tj. novoplanirane urbanističke parcele koje su nastale udruživanjem pojedinih parcela; neizgrađene urbanističke parcele, kao i one urbanističke parcele na kojima se, u skladu sa parametrima ovog plana, može graditi, rekonstruisati, dograditi ili nadgraditi objekat. Na grafičkim priložima su dati parametri za sve urbanističke parcele.

U cilju ispunjavanja uslova iz Plana, za stambene objekte preporučuje se i dozvoljava udruživanje urbanističkih parcela, ili u slučaju kada nema uslova za parkiranje na pripadajućoj urbanističkoj parceli, ostvarivanje parkiranja na nekoj od susjednih urbanističkih parcela ili na nekoj drugoj urbanističkoj parceli u zahvatu Plana.

U osenčenim redovima tabela u Prilogu 3, prikazane su i postojeće parcele sa postojećim objektima i njihovim izvedenim indeksima. Obzirom na to da je većina ovih parcela prekoračila neki od uslova koji su dati u tekstualnom dijelu plana, a odnose se na veličinu urbanističke parcele, indeks zauzetosti, indeks izgrađenosti ili izvedena spratnost, njihove površine nijesu uračunate u ukupne površine planiranog stanja po blokovima. Za ostale objekte i parcele važe ove tekstualne smjernice.

Maksimalni kapaciteti su zasnovani na maksimalnim dozvoljenim indeksima zauzetosti i izgrađenosti dozvoljenim na urbanističkim parcelama u okviru zona. Ovi podaci su korišteni za proračun infrastrukturnih kapaciteta.

Za obračun kapaciteta izabrana je prosječna bruto građevinska površina apartmana sa komunikacijama od 160 m² u hotelskim objektima, broj turista 3,4 po apartmanu.

Prosječna veličina stanova za stanovanje je 100 m², a prosječna veličina poslovnih prostora 75 m².

Procjena je da se na svim parcelama neće izgraditi objekti jer se mora ispuniti uslov parkiranja vozila. Takođe, svi objekti se ne mogu izgraditi u maksimalnim indeksima, jer u odnosu na prostorne mogućnosti urbanističkih parcela ne mogu zadovoljiti sve zadate uslove.

Napomena: Uvidom u planski dokument konstatovano je da na urbanističkoj parceli UP 554 u zoni »A«, podzona »A2«, blok 4, postoje objekti. U slučaju intervencija na postojećim objektima, predhodno je potrebno da su predmetni objekti u cijelosti





legalni, kao i da ispunjavaju sljedeće uslove:

Uvidom u planski document karta "Analizapostojećeg stanja", uočeno je postojanje objekata broj 390, za koji slijedi dalji opis:

Ostvareni kapaciteti postojećeg stanja u DUP-u „Veliki Pijesak“ Opština Bar

ZONA A

Zona A obuhvata katastarsku opštinu KO Pečurice. U nastavku su date tabele postojećeg stanja svih katastarskih parcela koji su prepoznati na katastarsko topografskoj podlozi i na kojoj se nalaze postojeći objekti. Takođe, u toku rada na Detaljnom urbanističkom planu, izvršeno je doažuriranje geodetske podloge metodom daljinske detekcije i preklopljeno sa Orto foto snimkom Uprave za nekretnine Crne Gore. Površine koje predstavljaju zauzetost površina u odnosu na parcele je data aproksimativno.

Tabela 1. Ostvareni kapaciteti postojećeg stanja u Zoni A, dio KO Pečurice

Oznaka u planu, redni broj	Oznaka kat. Parcele KO PEČURICE	Površina kat. parcel	Površina prizemlja postojećeg objekta	BGP objekta	Postojeća spratnost
390	3313	161	31	P	P

U slučaju kada je postojeći objekat dotrajavao, ili kada Investitor odluči da ga ruši, objekat se može srušiti po prethodno pribavljenom odobrenju nadležnog organa i na parceli izgraditi novi, prema uslovima ovog Plana za izgradnju planiranih objekata.

6.1.1. Urbanističko tehnički uslovi za postojeće objekte

Postojećim objektom smatra se objekat koji je izgrađen ili je njegova izgradnja u toku, sa ili bez građevinske dozvole.

Postojeći objekti označeni su na grafičkom prilogu "Analiza postojećeg stanja (katastarske parcele, postojeći objekti i objekti u izgradnji)". Doažuriranje geodetske podloge urađena je metodom daljinske detekcije i njeno preklapanje sa Orto foto snimkom Uprave za nekretnine Crne Gore, pa se na grafičkim priložima nalaze i objekti čija je izgradnja u toku, ili su u međuvremenu izgrađeni.

➤ Legalizacija objekata

S obzirom da na terenu egzistira određen broj objekata za koje nije prethodno pribavljena građevinska dozvola, stvoren je planski osnov za njihovu legalizaciju, u skladu sa Zakonom.

Postojeći objekti koji su prepoznati ovim planom, ali ne ispunjavaju neki od urbanističkih parametara za novu gradnju, mogu se legalizovati, pod uslovom da ne narušavaju osnovnu koncepciju planskog dokumenta, tačnije da se ne nalaze na infrastrukturnim koridorima. U grafičkom prilogu br. 6 – Analiza postojećeg stanja, ti objekti su prepoznati i označeni za ukljanjanje.

Ovim detaljnim planom se omogućava legalizacija postojećih objekata zatečenih na terenu, kao i objekti koji se nalaze na Orto foto snimku koji je mjerodavan za ispunjavanje uslova legalizacije. Legalizacija se sprovodi u skladu sa članom 156, Izmjena i dopuna Zakona o planiranju prostora i izgradnji objekata (Sl. List CG br. 82/20) i Pravilnika o obrascima zahtjeva, izjava i izvještaja u postupku legalizacije bespravnih objekata (Sl. List CG br. 92/2020).

Postojeći objekti za koje se ne može sprovesti legalizacija biće predmet Plana generalne



regulacije. Za takve objekte dozvoljena je adaptacija u cilju tekućeg održavanja.

Smjernice za usklađivanje spoljnog izgleda nelegalnih objekta

Prilikom usklađivanja koristiti sve elemente tradicionalne primorske kuće, bitne za racionalno korišćenje zemljišta i stvaranje novih pejzaža i očuvanje starih, a sve u skladu sa Državnim smjernicama razvoja arhitektura.

Rješavanjem zahtjeva korisnika za intervencijama na postojećim objektima, uz striktnu kontrolu tehničke dokumentacije i realizacije, doprinijeće se unapređenju arhitektonskih i likovnih vrijednosti samih objekata, a samim tim i ukupne slike naselja.

Kolorit fasada postojećih objekata koji se legalizuju prilagoditi primorskom ambijentu, u svjetlim tonovima, bijeloj, bež i druge neutralne boje. Maksimalno izbjegavati jarke boje fasada, kao i upotrebu neadekvatnog završnog materijala neprimerenom ovom podneblju, drvo za ograde, keramičke pločice za fasade i sl.

➤ Smjernice za urbanističke parcele sa postojećim objektima koji su prekoračili parametre date ovim Planom

Predmetni objekti se zadržavaju u postojećem horizontalnom i vertikalnom gabaritu sa mogućnošću rekonstrukcije u postojećim gabaritima, adaptacije i tekućeg održavanja.

- Zadržava se postojeća površina pod objektom.
- Zadržava se postojeća BGP objekta.
- Zadržava se postojeća spratnost objekta.

Građevinske linije date u grafičkom prilogu na parcelama sa postojećim objektima aktiviraju se u slučajevima rušenja postojećeg objekta radi izgradnje novog.

U slučaju kada je postojeći objekat dotrajao, ili kada se Investitor odluči, objekat se može srušiti po prethodno pribavljenom odobrenju od nadležnog organa i na parceli sagraditi novi prema opštim smjernicama ovog Plana za izgradnju novih objekata.

➤ Smjernice za urbanističke parcele sa postojećim objektima koji nisu prekoračili parametre date ovim Planom

U zoni DUP-a, po planiranim intervencijama predviđena je dogradnja i nadgradnja postojećih objekata uz ispunjavanje propisanih uslova.

Kada je postojeći indeks zauzetosti veći od Planom zadatog, nije dozvoljena dogradnja, a dozvoljava se nadgradnja objekta iznad postojećeg gabarita, uz uslov da se ispoštuje maksimalna BGP.

- Građevinske linije date u grafičkom prilogu na parcelama sa postojećim objektima aktiviraju se u slučajevima dogradnje ili rušenja postojećeg objekta radi izgradnje novog.
- Građevinska linija podzemne etaže koja je u funkciji garažiranja može biti do 1.0 m od granice urbanističke parcele.
- Građevinska linija dogradnje prema susjednoj urbanističkoj parceli je na min 2.00 m, izuzetno ovo odstojanje može biti i manje uz saglasnost susjeda.
- Površina podrumске i suterenske etaže ne ulazi u obračun BGP u slučaju kada je namjena garažiranje, servisni prostori neophodni za funkcionisanje podzemne garaže i tehnički sistemi objekta.
- Namjena objekta je za stanovanje sa mogućnošću korišćenja prizemlja i suterena za poslovanje.
- Povećanje vertikalnog gabarita moguće je do spratnosti date ovim Planom.

Projektom dokumentacijom će se precizirati najpovoljnije mjesto i veličina dogradnje ili nadgradnje. Dogradnja i nadgradnja moguća je uz prethodnu statičku analizu



konstruktivnog sistema koja će usloviti primjenu konstruktivnog sistema i materijala koji treba da budu kvalitetni i u skladu sa ambijentom. Svi ovi elementi biće provjereni kroz izradu odgovarajuće tehničke dokumentacije.

Krovove raditi kose, dvovodne ili viševodne, a daje se mogućnost projektovanja ravnog krova. Projektovanje mansardnog krova nije dozvoljena.

Ogradu postaviti po granici urbanističke parcele. Ograđivanje je moguće i to transparentnom ogradom do visine od 1.40 m ili živom zelenom ogradom.

Kroz urbanističko tehničke uslove se definišu oblici intervencija (rekonstrukcija postojećih objekata u smislu rušenja dijelova objekta kao što su stepeništa, terase, dijelovi objekta koji prelaze regulacionu liniju) u po principu vraćanja osnovnih elemenata urbanističke matrice uz maksimalno uvođenje arhitekturne tipologije, horizontalni i vertikalni gabarit, arhitektonska podjela fasade, upotreba prirodnih materijala, adaptacija i vizuelna sanacija u cilju vraćanja kulturnog identiteta čitavom prostoru u cilju maksimalnog usklađivanja sa ambijentom. U pogledu materijalizacije, preporučuje se tipizacija upotrebe materijala za pojedine dijelove objekata (npr. krov, fasada, ograda i sl.) uz preporuku korišćenja prirodnih materijala.

Postojeći objekti na parcelama koje su manje od minimalno propisane veličine urbanističkih parcela po PUP-u, manje od 300 m², mogu da se rekonstruišu u smislu dogradnje ili nadgradnje do ispunjavanja urbanističkih parametara propisani PUP-om (najmanja dozvoljena spratnost P+1), a da pri tome svojim gabaritima ne ugoze susjedne objekte.

Urbanističko-tehnički uslovi

Postojeći objekti

Postojećim objektom smatra se objekat koji je izgrađen ili je njegova izgradnja u toku, sa ili bez odobrenja za građenje.

Postojeći objekti označeni su na grafičkim priložima i topografsko katastarskim kartama Uprave za nekretnine, ali se postojećim objektima smatraju i svi objekti koji su registrovani na orto-foto snimku dostavljenom od strane Naručioca Plana, a kojih nema na topografsko-katastarskim kartama.

S obzirom da na terenu egzistira veliki broj objekata za koje nije prethodno pribavljena građevinska dozvola, stvoren je planski osnov, odnosno mogućnost pribavljanja građevinske dozvole, ukoliko ispunjavaju uslove iz Plana.

Ukoliko objekti ne ispunjavaju uslove iz Plana, imaju zatečeni status i predmet su pravne procedure u skladu sa Zakonom o uređenju prostora i izgradnji objekata.

Građevinska dozvola za postojeće objekte može se izdati:

- za objekte koji ispunjavaju uslove za izgradnju planiranih (novih) objekata
- za objekte koji su prekoračili maksimalne indekse (indeks zauzetosti, indeks izgrađenosti), maksimalnu spratnost, za koje su ispunjeni uslovi parkiranja, a koji nisu prešli definisanu građevinsku liniju prema susjednim parcelama niti regulacionu liniju prema saobraćajnici – u postojećem gabaritu
- za objekte koji su prekoračili maksimalne indekse (indeks zauzetosti, indeks izgrađenosti), maksimalnu spratnost, definisanu građevinsku liniju prema susjednim parcelama, a koji ispunjavaju uslove parkiranja i nisu prešli definisanu regulacionu liniju prema saobraćajnici – u postojećem gabaritu uz pismenu saglasnost susjeda.

Izuzetak

Na objektima koji su izgrađeni u skladu sa odobrenjem izdatim na osnovu DUP –a „Ponta“, a preko kojih prelazi građevinska linija, mogu se vršiti intervencije do maksimalnih zadatih



U cilju ispunjavanja uslova iz Plana i pribavljanja odobrenja za građenje za postojeće objekte, preporučuje se i dozvoljava udruživanje urbanističkih parcela, ili u slučaju kada nema uslova za parkiranje na pripadajućoj urbanističkoj parceli, ostvarivanje parkiranja na nekoj od susjednih urbanističkih parcela ili na nekoj drugoj urbanističkoj parceli u zahvatu Plana.

Kroz urbanističko tehničke uslove se definišu oblici intervencija (rekonstrukcija postojećih objekata u smislu rušenja dijelova objekta kao što su stepeništa, terase, dijelovi objekta koji prelaze regulacionu liniju) u po principu vraćanja osnovnih elemenata urbanističke matrice uz maksimalno uvođenje arhitekturne tipologije, horizontalni i vertikalni gabarit, arhitektonska podjela fasade, upotreba prirodnih materijala, adaptacija i vizuelna sanacija u cilju vraćanja kulturnog identiteta čitavom prostoru u cilju maksimalnog usklađivanja sa ambijentom. U pogledu materijalizacije, preporučuje se tipizacija upotrebe materijala za pojedine dijelove objekata (npr. krov, fasada, ograda i sl.) uz preporuku korišćenja prirodnih materijala.

Pravila parcelacije

Ukupan izgrađeni prostor, zahvaćen ovim planom, je izdijeljen na urbanističke parcele, kao osnovne urbanističke cjeline. Urbanističke parcele imaju direktan pristup sa saobraćajnice ili javne površine.

Urbanističke parcele u zahvatu plana su geodetski definisane u grafičkom prilogu sa odgovarajućim elementima, tj. karakterističnim tačkama preloma urbanističkih parcela.

Urbanističke parcele su formirane na osnovu raspoloživih podloga i podataka kao parcele za planirane (nove) objekte i kao urbanističke parcele za izgrađene objekte u cilju stvaranja uslova za izdavanje građevinske dozvole.

Zone urbanističkih parcela predstavljaju urbanističke blokove oivičene saobraćajnicama, prirodnim barijerama ili vodenim tokovima koji zadovoljavaju uslove izgradnje propisane ovim planskim dokumentom.

Na grafičkom prilogu "Parcelacija i regulacija" grafički su prikazane granice urbanističkih parcela, građevinske linije, regulacione linije i površine urbanističkih parcela. Spratnost objekata, kao i ostali urbanistički parametri dati su u tekstualnom dijelu plana i tabelarnim priložima.

Uređenje parcele

Uređenje terena i kapacitete uskladiti sa planiranom namjenom, vrstom objekata i potrebama korisnika prostora. Uređenje urbanističke parcele prilagoditi terenskim karakteristikama, namjeni objekata i uslovima datim u poglavlju Infrastruktura.

Organizaciju lokacija tj. velikih urbanističkih parcela koji u skladu sa ovim planom mogu biti i udruženi, izvršiti po principu kompleksa od više objekata koji su međusobno povezani adekvatnim komunikacijama. U skladu sa potrebama Investitora preporuka je da se uradi jedinstveno idejno rješenje sa fazama realizacije, brojem objekata na lokaciji, međusobnoj udaljenosti i vizurama prema okolini.

Elementi parterne arhitekture, bazeni, manji šankovi i sl., sastavni su dio parternog uređenja, i to u skladu sa potrebama investitora.

U zavisnosti od namjene parcele, kao i prostorne mogućnosti urbanističke parcele, na parceli se mogu graditi i ostali sadržaji koji su prateći (prilazi, parkinzi, bazeni, dječja i sportska igrališta, otvorene terase i druge popločane površine, krovovi ukopanih i poluukopanih garaža koji nisu viši od 1,0 m od kote konačno uređenog i nivelisanog terena oko objekta i koriste se za neku od navedenih namjena) i koji ne ulaze u obračun indeksa. Urbanističke parcele u zoni zahvata DUP-a urediti u duhu tradicionalnog korišćenja prostora:

- popločavanjem pješačkih površina, ozelenjavanjem – zatravnjivanjem i sadnjom



autohtonih biljnih vrsta.

Slobodne površine objekata rješavati na način da se u ambijent uređenog parkovskog zelenila inkorporirati sadržaji namijenjeni sportu, rekreaciji, zabavi i druženju.

Ukoliko su parcele manjih površina ili širine uličnog fronta manje od 10 m težiti formiranju niza koji mora predstavljati jedinstvenu oblikovnu cjelinu i to ukoliko postoji međusobna usaglašenost susjeda.

Svi novoplanirani objekti mogu se postaviti na ili iza građevinske linije u dubini parcele a u skladu sa konfiguracijom terena, oblikom i funkcionalnom organizacijom parcele.

Garažiranje automobila mora se ostvariti u okviru objekata, a parkiranje na pripadajućoj ili drugoj urbanističkoj parceli, po normativima datim u poglavlju Saobraćaj – parkiranje.

Podzemne garaže se mogu organizovati i ispod ozelenjenih i drugih površina van objekata (osim u pojasu prema saobraćajnici izvan GL), a u skladu sa tehničkim i geološkim uslovima terena bez ograničenja eteža pod zemljom.

Dozvoljeno je ograđivanje parcela prema ulici zelenom živicom, a prema susjednim parcelama: kamen, metalni profili, živa ograda i njihova kombinacija, na način da unaprijede estetsku vrijednost okoline (visina ograde 1,5 m, a visina sokle 40 cm).

Materijalizacija ograda mora da bude u skladu sa arhitektonskim nasljeđem primorskih gradova uz primjenu prirodnih autohtonih materijala.

Duž obale, u zoni Morskog dobra, uz planiranu šetnu stazu „lungo mare mogu se graditi proširenja manjeg obima, pjacete (trgovi), odmorišta i vidikovci za predah posjetilaca, sa visokim hladovitim zelenilom, nadstrešnicama i sjedištima u čijoj izgradnji poželjno da se koriste prirodni materijali (drvo, kamen i sl.).

U skladu sa smjernicama PUP-a Bar, kroz zonu zahvata je planirana izletničko-planinarska staza koja počinje kod hotelskog kompleksa „Ruža vjetrova“ i pruža se ulicom 6 i dijelom ulicom 4 a zatim zonom Morskog dobra šetalistem „Lungo mare“ do pjesačke staze koja se vezuje na prilaz 12, produžava trotoarom te ulice i trotoarom ulice 20 do magistralnog puta M-1 i dalje se nastavlja kroz zonu Pečurica.

7.3. **Građevinska i regulaciona linija, odnos prema susjednim parcelama**

Regulacija ukupnog zahvata plana počiva na saobraćajnim rješenjima, koordinatama i drugim podacima koji omogućavaju tačnost prenošenja na teren.

Građevinska linija za nove objekte je linija do koje je dozvoljena gradnja i unutar koje se objekat razvija i oblikuje. Definisana je u odnosu na osovину saobraćajnice, što omogućava očitavanje neophodnih elemenata za prenošenje na teren. Tekstualno je dato pojašnjenje koje se odnosi na udaljenost od susjeda dok je linija prema saobraćajnici obavezujuća.

Građevinska linija prikazana na grafičkim priložima koja prelazi postojeće objekte se odnosi na novu gradnju na urbanističkim parcelama, i ista ne ruši postojeće objekte. Nadgradnju i dogradnju objekta, vezati za postojeći objekat po planskim parametrima.

Građevinska linija podzemne etaže može biti do min. 1.00 m do susjedne parcele.

Građevinska linija dogradnje prema susjednim parcelama je na min. 2.0 m ili na manjem odstojanju uz prethodnu saglasnost susjeda.

Regulaciona linija je linija koja dijeli javnu površinu od površina namjenjenih za druge namjene.

Nivelacioni plan je urađen na osnovu kota terena prezentiranih na geodetskoj podlozi i tehničkih propisa. Predloženim nivelacionim rješenjem postignuti su nagibi saobraćajnica koji su dovoljni za odvođenje površinskih voda do slivnika atmosferske kanalizacije i dalje



Kote koje su date u nivelacionom planu nijesu uslovne. Detaljnim snimanjem terena i izradom glavnih projekata saobraćajnica moguće su manje korekcije kota iz plana na način da se obezbijedi odvođenje atmosferskih voda sa lokacije principom samoodvodnjavanja.

Spratnost objekata data je kao granična spratnost, do koje se objekat može graditi. Površina pod objektom i bruto građevinska površina postojećih objekata, date su na osnovu kartografskog mjerenja sa topografsko katastarske podloge, dostavljene od Uprave za nekretnine koja je rađena za potrebe izrade Plana i prepoznate spratnosti na terenu. U površinu pod objektom nisu uračunate površine terasa, spoljašnjeg stepeništa itd. U bruto građevinsku površinu nisu uračunate površine balkona, terasa, lođa, ispusta i dr. na spratnim etažama koje se ne prikazuju na katastarskoj podlozi.

Ukoliko ima odstupanja kod površine postojećih objekata koji su evidentirani na podlozi na kojoj je Plan rađen, u dijelu balkona, terasa, ispusta i spoljašnjeg stepeništa, mjerodavno je stanje iz katastarskog operata.

Napomena: Prethodno navedeno se ne odnosi na površine osnovnog gabarita objekta i na objekte koji nisu evidentirani na katastarskoj podlozi na kojoj je Plan rađen.

Namjena površina data je u skladu sa "Pravilnikom o bližem sadržaju i formi planskog dokumenta (kriterijumima namjene površina) elementima urbanističke regulacije i jedinstvenim grafičkim simbolima".

U skladu sa propisima, članom 53 koji definiše lokaciju za građenje, minimalna površina lokacije za građenje, gradnja na dijelu urbanističke parcele može biti i manja od 300 m², ukoliko vlasnik ima veći dio urbanističke parcele.

8

PREPORUKE ZA SMANJENJE UTICAJA I ZAŠTITU OD ZEMLJOTRESA, KAO I DRUGE USLOVE ZA ZAŠTITU OD ELEMENTARNIH NEPOGODA I TEHNIČKO-TEHNOLOŠKIH I DRUGIH NESREĆA

U cilju zaštite od elementarnih nepogoda postupiti u skladu sa Zakonom o zaštiti i spašavanju (»Sl. list Crne Gore«, br. 13/07, 05/08, 86/09, 32/11 i 54/16), Pravilnikom o mjerama zaštite od elementarnih nepogoda (»Sl. list RCG«, br. 8/93), Zakonom o zapaljivim tečnostima i gasovima (»Sl. list Crne Gore«, br. 26/10 i 48/15) i Zakonom o zaštiti i zdravlju na radu (»Sl. list Crne Gore«, br. 34/14).

Proračune za objekat raditi na IX (deveti) stepen seizmičkog intenziteta po MCS.

Mjere zaštite od seizmičkih razaranja obuhvataju planiranje i projektovanje i izvođenje objekata i građevinskih radova, u skladu sa standardima MEST EN 1998-1 i nacionalnim standardom MEST EN 1998-1/NA, kako bi se obezbijedili da su: ljudski životi zaštićeni, oštećenja ograničena, objekti od značaja za civilnu zaštitu ostanu u upotrebljivom stanju.

Da bi se obezbijedila stabilnost objekta, kao i prihvatljiv nivo seizmičkog rizika obavezno je:

1. U skladu sa Zakonom o geološkim istraživanjima (Sluzbeni list RCG", br. 28/93, 27/94, 26/07) i Pravilnikom o sadržaju projekata geoloških istraživanja (Sluzbeni list RCG", br. 68/23) izraditi Elaborat o geofizičkim istraživanjima tla, kojim se detaljno utvrđuju geološke, seizmološke i seizmotektonske karakteristike lokacije, seizmičke karakteristike geološkog modela lokacije, proračun dinamičkog odziva geološkog modela tla lokacije na seizmičku pobudu, amplitudno - frekventne karakteristike seizmičkog odziva, projektne seizmičke parametre za analizu konstukcije po



	<p>objekta.</p> <p>2. U skladu sa Zakonom o geološkim istraživanjima (Službeni list RCG", br. 28/93, 27/94, 26/07) i Pravilnikom o sadržaju projekata geoloških istraživanja (Službeni list RCG", br. 68/23) izraditi Elaborat o inženjersko - geološkim karakteristikama tla, kojim se detaljno određuju geomehantičke karakteristike tla, nivo podzemnih voda i drugi geomehantički podaci od značaja za sigurnost objekta i diferencijalno slijeganje tla.</p>
--	---

9	USLOVI I MJERE ZAŠTITE ŽIVOTNE SREDINE
----------	---

	<p>Poštovati Zakon o procjeni uticaja na životnu sredinu (»Sl. list RCG«, br. 80/05, »Sl. list CG«, br. 40/10, 73/10, 40/11 i 27/13), Uredbu o projektima za koje se vrši procjena uticaja na životnu sredinu (»Sl. list RCG«, br. 20/07, »Sl. list CG«, br. 47/13 i 53/14) kao i podzakonske akte koji proizilaze iz zakona.</p>
--	---

10	USLOVI ZA PEJZAŽNO OBLIKOVANJE
-----------	---------------------------------------

	<p>Koncept pejzažnog uređenja planskog zahvata zasnovan je na: smjernicama PUP-a Bar, planiranim namjenama i predionim karakteristikama prostorne cjeline.</p>
--	--

Plansko rješenje podrazumjeva:

- Urbanu afirmacija prostora kroz stvaranje urbanih prostora u zelenilu
- Usklađivanje zelenog obrasca sa namjenom površina
- Uspostavljanje optimalnog odnosa između izgrađenih i slobodnih zelenih površina
- Usklađivanje ukupne količine zelenih i slobodnih površina sa brojem korisnika u skladu sa Pravilnikom, normativima i standardima za ovu oblast
- Očuvanje autentičnih pejzažno-ambijentalnih vrijednosti predione cjeline (vegetacijske, orografske, hidrolografske i sl.)
- Formiranje zelenih prodora u izgrađenom tkivu koji će se koristiti kao javne zelene površine
- Podizanje drvorednih zasada duž glavnih saobraćajnica od tipičnih vrsta autohtonog drveća
- Očuvanje maslina i maslinjaka
- Formiranje zaštitnih pojaseva uz saobraćajnice i postojeći vodotok (Spijenik i Sintin potok)
- Povezivanje planiranih zelenih površina sa kontaktnim zonama u jedinstven sistem zelenila
- Maksimalno očuvanje i uklapanje postojećeg vitalnog i funkcionalnog zelenila (površina pod šumskom vegetacijom i pojedinačnih primjeraka autohtonih i kultivisanih drvenastih vrsta)
- Upotrebu autohtonih biljnih vrsta i egzota otpornih na ekološke uslove sredine u skladu sa predionim specifičnostima.

Urbanističko-tehnički uslovi za pejzažno uređenje

Opšti uslovi za pejzažno uređenje

- Uređenje vršiti na osnovu projektnog rješenja.
- Zadovoljiti zadati minimalni procenat zelenila (zelenilo na slobodnom tlu)
- Na urbanističkim parcelama gdje postoji mogućnost formiranja podzemnih etaža, većih od gabarita objekata, predvidjeti krovno zelenilo Intenzivnog tipa, za koji se mora obezbijediti dovoljna dubina supstrata (1m i više) za sadnju visokog drveća i to u nivou kote terena
- U toku izrade projektne dokumentacije obavezna je prethodna inventarizacija,



taksacija i valorizacija postojećeg zelenila (autohtonog, egzota i tradicionalno kultivisanog) u cilju maksimalnog očuvanja i uklapanja postojećeg vitalnog i funkcionalnog zelenila u nova urbanistička rješenja

- Postojeće i planirano zelenilo mora biti prikazano u tehničkoj dokumentaciji u okviru uređenja terena
- Predvidjeti zaštitu postojećeg vitalnog i funkcionalnog zelenila tokom građevinskih radova postavljanjem zaštitnih ograda
- Na mjestima gdje nije moguće uklapanje i zadržavanje kvalitetnog zelenila, planirati presađivanje (kod vrsta koje podnose presađivanje kao što su masline – *Olea europaea*)
- U slučajevima gdje kvalitetno i vrijedno zelenilo nije moguće presaditi, dispoziciju objekata na UP prilagoditi postojećem zelenilu
- Tokom građevinskih radova, površinski sloj zemlje lagerovati i koristiti ga za nasipanje površina predviđenih za ozelenjavanje
- Zbog sterilne podloge, projektovati humusiranje slobodnih površina u sloju od min. 30 cm
- Koristiti reprezentativne, visokodekorativne autohtone biljne vrste, rasadnički odnjegovane
- Izbjegavati vrste iz drugih areala i invazivne biljne vrste
- Karakteristike sadnica drveća za ozelenjavanje: visina sadnica min. 2,50-3,00 m, obim stabla na visini od 1m min. 12-14 cm
- Na parking prostorima obavezno predvidjeti drvorede
- Predvidjeti urbano opremanje, rasvjetu, sisteme za navodnjavanje i protivpožarnu zaštitu zelenih površina
- Za objekte parterne arhitekture preporučije se upotreba autohtonih prirodnih materijala (kamen, drvo, šljunak i td.)
- Uređenje uskladiti sa trasama podzemnih instalacija.

Zelenilo stambenih objekata i blokova (ZSO) - U okviru površina mješovite namjene planirana je izgradnja stambenih, stambeno-poslovnih, poslovnih i turističkih objekata (hoteli).

Za stambene i stambeno poslovne objekte moguće je udruživanje urbanističkih parcela i formiranje blokovskog zelenilo. Pejzažno uređenje u okviru kompleksa stambenih jedinica tj. bloka treba da bude spona inkorporacije predmetnog prostora u urbanu cjelinu. Zelene površine rješavati na principima parkovskog uređenja sa kvalitetnim travnjacima, dekorativnim drvenasto-žbunastim grupacijama, sjenovitim mjestima sa klupama za miran odmor odraslih, dječijim igralištima i šetnim stazama. Svi sadržaji moraju biti adekvatno tehnički opremljeni.

U cilju povećanja nivoa ozelenjenosti, predvidjeti vertikalno ozelenjavanje fasada i terasa objekata kao i ozelenjavanje ravnih krovnih površina. Vertikalno zelenilo, kao dio estetskog podsistema, takođe obogaćuje arhitektonski izgled objekta i povezuje ga sa zelenilom slobodnih površina.

Koristiti pejzažno-arhitektonska rješenja koja se naslanjaju na iskustva i forme tradicionalnog uređenja i istovremeno predstavljaju znak savremenog doba.

Uslovi za uređenje:

- minimalni procenat zelenila na nivou urbanističke parcele za nove stambene, poslovno stambene i poslovne iznosi 30%
- minimalni procenat zelenila objekte hotela iznosi 20%



- dispoziciju zelenila uskladiti sa mjerama energetske efikasnosti u pogledu uticaja na mikroklimu, zaštitu od sunca i vjetra
- dio zelene površine oko objekata treba da bude pokriven travnjakom sa pojedinačnim primjercima i manjim grupama drveća, dekorativno-cvijetnog žbunja i perena
- visoko drveće ne saditi u blizini zgrada jer zagušuje prostor i otežava provjetravanje (rastojanje između zgrada i ose stabala drveća treba da je veće od 5 m)
- formirati kvalitetne travnjake otporne na sušu i gaženje
- na ravnim krovnim površinama objekata i podzemnih garaža formirati intezivne "zelene krovove"
- primjenom puzavica ozeleniti fasade, terase objekata i ravne krovne površine stvarajući "zelene zidove" kojim se arhitekonska struktura integriše sa pejzažnim okruženjem, a takođe se povećava i stepen ozelenjenosti
- drvorede predvidjeti između regulacione i građevinske linije u skladu sa smjernicama datim za ovu kategoriju zelenila
- unutar bloka predvidjeti sistem popločanih pješačkih staza, platoe i trgove za miran odmor i okupljanje kao i mjesta za igru djece sa atestiranim spravama i mekim zastorima
- duž glavnih pješačkih staza, parking prostora i saobraćajnica formirati drvorede u skladu sa smjernicama datim za ovu kategoriju zelenila
- duž staza i stepeništa predvidjeti pergole sa puzavicama
- radi provjetravanja bloka obezbijediti slobodne međuprostore u zelenilu u vidu travnih površina
- predvidjeti ozelenjavanje prostora oko "niša" za kontejnere
- sprovesti sanitarno-higijenske uzgojne mjere postojeće vegetacije (sanitarna sječa, proreda, potrkresivanje i sl.)
- za zastore koristiti moderne materijale usklađene sa arhitekturom objekata i ambijentalnim karakteristikama
- ostale smjernice u skladu sa Opštim uslovima.

11

USLOVI I MJERE ZAŠTITE NEPOKRETNIH KULTURNIH DOBARA I NJIHOVE ZAŠTIĆENE OKOLINE

Poštovati Zakon o zaštiti kulturnih dobara («Sl.list CG», br. 049/10 od 13.08.2010, 040/11 od 08.08.2011, 044/17 od 06.07.2017) tj. **3. Slučajna otkrića:** Član 87, u kojima se navode obaveze pronalazača, kao i Član 88 – obeveze Uprave i investitora.

MJERE ZAŠTITE U OKVIRU PLANA

Ukoliko se prilikom izvođenja radova naiđe na arheološke ostatke, sve radove treba obustaviti i o tome obavijestiti Uprava za zaštitu kulturnih dobara kako bi se preduzele mjere za njihovu zaštitu. S tim u vezi, potrebno je u planski dokument unijeti potrebu poštovanja člana član 87 Zakona (slučajna otkrića), koji obrađuje obaveze pronalazača ako se prilikom izvođenja građevinskih, poljoprivrednih ili bilo kojih drugih radova i aktivnosti na kopnu ili u vodi naiđe na nalaze od arheološkog značaja.

12

USLOVI ZA LICA SMANJENE POKRETLJIVOSTI I LICA SA INVALIDITETOM

U procesu projektovanja neophodno je pridržavati se Pravilnika o bližim uslovima i načinu prilagođavanja objekata za pristup i kretanje lica smanjene pokretljivosti («Službeni list CG», br. 48/13).

13

OSTALI USLOVI

USLOVI ZA POSTZAVLJANJE POLUPODZEMNIH KONTEJNERA

Shodno Odluci o komunalnom redu na teritoriji opštine Ber (Službeni list Crne Gore –



opštinski propisi", br. 051/19 od 17.12.2019.), investitor stambenog, poslovnog i stambeno-poslovnog objekta preko 1.000m² korisne površine dužan je da u okviru svoje urbanističke parcele postavi polupodzemne kontejnere za sakupljanje komunalnog otpada. U narednoj tabeli dati su uslovi z apostavljanje polupodzemnih kontejnera:

Broj stambenih/poslovnih jedinica	Kriterijum	Kapacitet (m ³)	Minimalni kapacitet posuda koje treba ugraditi – ukupno (m ³)	Kapacitet za mokru frakciju (m ³)	Kapacitet za suhu frakciju (m ³)
do 30	0,11	3,30	3	Podijeljeno na mokru i suhu frakciju	
31	0,11	3,41	5	2,5	2,5
50	0,11	5,50			
51	0,11	5,61	6	3	3
60	0,11	6,60			
61	0,11	6,71	10	5	5
90	0,11	9,90			
91	0,11	10,01	12	6	6
110	0,11	12,10			
111	0,11	12,21	15	7,5	7,5
140	0,11	15,40			
Preko 140	0,11	15,51	18	9	9

Kapacitet posuda za objekte kolektivnog tipa stanovanja i poslovanje utvrđen je po kriterijumu da je na 10 stambenih/poslovnih jedinica neophodan kapacitet od približno 1,1m³

Investitor je dužan da prije ugradnje pribavi saglasnost od d.o.o."Komunalne djelatnosti" Bar o potrebnom broju, vrsti i mjestu za postavljanje posuda.

Posude koje se postavljaju su tipizirani kontejneri sa vrećom ili tvrdim uloškom za podzemno sakupljanje otpada:

- zapremine 1,3m³
- zapremine 3 m³ i
- zapremine 5m³.

14 USLOVI ZA OBJEKTE KOJI MOGU DA UTIČU NA BEZBJEDNOST VAZDUŠNOG SAOBRAĆAJA

/

15 USLOVI ZA OBJEKTE KOJI MOGU DA UTIČU NA PROMJENE U VODNOM REŽIMU

/

16 MOGUĆNOST FAZNOG GRAĐENJA OBJEKTA

/

17 USLOVI ZA PRIKLJUČENJE NA INFRASTRUKTURU

U svemu prema izvodu iz DUP-a »Veliki pijesak«.

Vodovodne i kanalizacione, elektro i tk instalacije u objektu i izvan njega projektovati u skladu sa važećim propisima i standardima, a priključenje objekta na infrastrukturne sisteme projektovati prema uslovima dobijenim od nadležnih javnih preduzeća, a koji čine sastavni dio ovih uslova.

17.1. Uslovi priključenja na elektroenergetsku infrastrukturu

U svemu prema izvodu iz DUP-a »Veliki pijesak«, grafički prilog "Elektroenergetika".

Elektroenergetska infrastruktura:

Upućuje se investitor da pri izradi tehničke dokumentacije (idejni projekat ili glavni projekat) mora poštovati Tehničke preporuke EPCG i to:

- Tehnička preporuka za priključenje potrošača na niskonaponsku mrežu TP-2 (dopunjeno izdanje);
- Tehnička preporuka – Tipizacija mjernih mjesta;
- Uputstvo i tehnički uslovi za izbor i ugradnju ograničivača strujnog opterećenja;
- Tehnička preporuka TP-1b-Distributivna transformatorska stanica DTS- EPCG 10/04 kV.

Tehničke preporuke dostupne su na sajtu EPCG.

Investitor je obavezan da od Elektrodistribucije Bar pribavi potvrdu o ometanju/neometanju elektroenergetskih instalacija na urbanističkoj parceli/lokaciji.

17.2. **Uslovi priključenja na vodovodnu i kanalizacionu infrastrukturu**

U svemu prema izvodu iz DUP-a »Veliki pijesak«, grafički prilog "Hidrot tehničke instalacije". Tehničku dokumentaciju izraditi u skladu sa važećim propisima, standardima i zakonskom regulativom, te priključenje objekata na infrastrukturnu mrežu projektovati prema uslovima dobijenim od nadležnih javnih preduzeća, a koja čine sastavni dio ovih uslova.

17.3. **Uslovi priključenja na saobraćajnu infrastrukturu**

U svemu prema izvodu iz DUP-a »Veliki pijesak«, grafički prilog "Saobraćaj".

17.4. **Ostali infrastrukturni uslovi**

U svemu prema izvodu iz DUP-a »Veliki pijesak«, grafički prilog "Elektronske telekomunikacije".

Elektronska komunikacija: Upućuje se investitor da, pri izradi tehničke dokumentacije iz oblasti elektronskih komunikacija, mora poštovati sledeće pravilnike:

- Pravilnik o širini zaštitnih zona i vrsti radio koridora u kojima nije dopušteno planiranje i gradnja drugih objekata (»Sl. list CG«, br. 33/14), kojim se propisuju način i uslovi određivanja širine zaštitnih zona elektronskih komunikacionih mreža, elektronske komunikacione infrastrukture i povezane opreme i radio koridora u čijoj zoni nije dopušteno planiranje i gradnja drugih objekata;
- Pravilnik o tehničkim i drugim uslovima za projektovanje, izgradnju i korišćenje elektronske komunikacione mreže, elektronske komunikacione infrastrukture i povezane opreme u objektima (»Sl. list CG«, br. 41/15), kojim se propisuju tehnički i drugi uslovi za projektovanje, izgradnju i korišćenje elektronske komunikacione mreže, elektronske komunikacione infrastrukture i povezane opreme u poslovnim i stambenim objektima;
- Pravilnik o uslovima za planiranje, izgradnju, održavanje i korišćenje pojedinih vrsta elektronskih komunikacionih mreža, elektronske komunikacione infrastrukture i povezane opreme, koji propisuju uslovi za planiranje, izgradnju, održavanje i korišćenje pojedinih vrsta elektronskih komunikacionih mreža, elektronske komunikacione infrastrukture i povezane opreme u Crnoj Gori;
- Pravilnik o zajedničkom korišćenju elektronske komunikacione infrastrukture i povezane opreme, (»Sl. list CG«, br. 52/14), kojim se propisuju uslovi i način zajedničkog korišćenja elektronske komunikacione infrastrukture i povezane opreme, kao i mjere za povećanje raspoloživosti slobodnih kapaciteta u toj infrastrukturi.

Web sajтови:

- Sajt na kome se nalaze relevantni propisi u skladu sa kojim se obavlja izrada tehničke dokumentacije <http://www.ekip.me/regulativa/>
- Sajt na kome Agencija objavljuje podatke o postojećem stanju elektronske komunikacione infrastrukture <http://ekinfrastruktura.ekip.me/ekip.me> kao i adresa web portala <http://ekinfrastruktura.ekip.me/ekip/login.jsp> preko koga sve zainteresovane strane od Agencije za telekomunikacije i poštansku djelatnost mogu da zatraže otvaranje korisničkog naloga, kako bi pristupili georeferenciranoj bazi podataka elektronske komunikacione infrastrukture.

18

POTREBA IZRADE GEODETSKIH, GEOLOŠKIH (GEOTEHNIČKIH, INŽENJERSKO-GEOLOŠKIH, HIDROGEOLOŠKIH, GEOMEHANIČKIH I SEIZMIČKIH) PODLOGA, KAO I VRŠENJA GEOTEHNIČKIH ISTRAŽNIH RADOVA I DRUGIH ISPITIVANJA

Za potrebe projektovanja odnosno izradu idejnih i glavnih projekata izraditi elaborat o geološkim istraživanjima u skladu sa Zakonom o geološkim istraživanjima (»Sl. list RCG«, br. 28/93, 27/94, 42/94, 26/07, "Sl. list CG", br. 28/11). Detaljna geološka istraživanja tla obavezno se vrše prije izrade tehničke dokumentacije za izgradnju objekata iz tačke 7 citiranog Zakona.

U skladu sa Zakonom o geološkim istraživanjima, („Službeni list RCG", br. 28/93, 27/94, 26/07) i Pravilnikom o sadržaju projekata geoloških istraživanja („Službeni list RCG", br. 68/23) izraditi:

1. **Elaborat o geofizičkim istraživanjima tla**, kojim se detaljno utvrđuju geološke, seizmološke i seizmotektonske karakteristike lokacije, seizmičke karakteristike geološkog modela lokacije, proačun dinamičkog odziva geološkog modela tla lokacije na seizmičku pobudu, amplitudno -frekventne karakteristike seizmičkog odziva, projektne seizmičke parametre za analizu konstrukcije po eurokodu MEST EN 1998/1NA, kao i drugi podaci neophodni za seizmičku sigurnost objekta.

2. **Elaborat o inženjersko - geološkim karakteristikama tla**, kojim se detaljno određuju geomehaničke karakteristike tla, nivo podzemnih voda i drugi geomehanički podaci od značaja za sigurnost objekta i diferencijalno slijeganje tla.

19

POTREBA IZRADE URBANISTIČKOG PROJEKTA

/

20

URBANISTIČKO-TEHNIČKI USLOVI ZA ZGRADE SADRŽE I URBANISTIČKE PARAMETRE

Voditi računa da indeksi dati u tabelama predstavljaju maksimalne vrijednosti koje se ne smiju prekoračiti, a rezultat su kombinacije svih drugih uslova Plana (obavezni procenat zelenila, obavezni broj parking mjesta, uređenje urbanističke parcele, oblikovanje objekta, međusobna udaljenost objekata, broj etaža).

Napomena: U sljedećoj tabeli prikazane su postojeće parcele sa postojećim objektima i njihovim izvedenim indeksima. Obzirom na to da je većina ovih parcela prekoračila neki od uslova koji su dati u tekstualnom dijelu plana, a odnose se na veličinu urbanističke parcele, indeks zauzetosti, indeks izgrađenosti ili izvedena spratnost, njihove površine nijesu uračunate u ukupne površine planiranog stanja po blokovima. Za ostale objekte i parcele date su tekstualne smjernice.

Oznaka urbanističke parcele

UP 555, u zoni »A«,
podzona »A2«, blok 4UP 554, u zoni »A«,
podzona »A2«, blok 4

Površina urbanističke parcele

481 m²564 m²

Indeks zauzetosti	0,40	0,40
Površina prizemlja	192 m ²	225 m ²
Maksimalni indeks izgrađenosti	1,8	
Bruto građevinska površina objekata (max BGP)	866 m ²	1015 m ²
Maksimalna spratnost objekata	5 nadzemnih etaža	
Status parcele	Novoplanirana UP	
Maksimalna visinska kota objekta	<p><i>Visinska regulacija</i> definisana je maksimalnim brojem nadzemnih etaža.</p> <p>Suteren je nadzemna etaža kod koje se dio vertikalnog gabarita nalazi iznad kote konačno nivelisanog terena oko objekta i čiji su horizontalni gabariti definisani građevinskom linijom.</p>	
Parametri za parkiranje odnosno garažiranje vozila	<p>U cilju ispunjavanja uslova iz Plana za potreban broj PM za postojeće objekte, preporučuje se i dozvoljava udruživanje urbanističkih parcela, ili u slučaju kada nema uslova za parkiranje na pripadajućoj urbanističkoj parceli, ostvarivanje parkiranja na nekoj od susjednih urbanističkih parcela ili na nekoj drugoj urbanističkoj parceli u zahvatu Plana. Investitor može pitanje parkiranja riješiti i na drugi način u skladu sa posebnim opštinskim propisima (npr. učešće u izgradnji javnih parkirališta, javne garaže i dr.). Za turističke kapacitete u privatnim objektima (apartmani, vikendice i sl.) zahtjevi za parkiranjem se moraju rješavati na pripadajućoj parceli, na otvorenim/površinskim parkiralištima ili u garažama na pripadajućoj parceli a prema normativima datim ovim Planom.</p> <p>Ukoliko se više UP udružuje i realizuju kao jedinstveni kompleks, moguće je parkiranje rješavati za kompleks u cjelini u okviru jedne UP (izgradnja garaže (podzemne i/ili nadzemne) i/ili površinski parkinzi, a prema normativima iz ovog Plana).</p>	

Normativi za proračun potrebnog broja parking

Namjena	Br. parking mjesta	Jedinica
Stanovanje novo	1,3 pm	stan
Stanovanje postojeće	1,0 pm	stan
Banke	1 pm	50 m ² BRGP
Medicinske	1 pm	35 m ² BRGP

Administrativne	1 pm	70 m ² BRGP
Pošte	1 pm	40 - 60 m ² BRGP
Tržni centar (tržnica)	1 pm	55 m ² BRGP
Restorani, kafeterije	1 pm	4 stolica
Hotel (prema kategoriji)	1 pm	2 kreveta + 1 p.m. za autobuse na 30 kreveta
Hotel (apartmani)	1 pm	2 apartmana
Sportski objekti	1 pm	16 gledalaca
Poslovni objekti	1 pm	60 m ² BRGP

Uslovi za projektovanje parkinga i garaža u okviru urbanističke parcele:

Potreban broj parking mjesta riješiti u okviru urbanističke parcele;

Kod formiranja otvorenih parkinga može se koristiti sistem upravnog, uzdužnog i kosog parkiranja ili njihova kombinacija, a veličina parking mjesta i parkirne saobraćajnice po normativima.

Parkinge uz protočne saobraćajnice pomjeriti u odnosu na ivicu kolovoza za širinu dovoljnu za nesmetano uparkiranje (min. 0.5 m).

Otvorena parkirališta raditi sa zastorom od asfalt-betona, betona, od prefabrikovanih betonskih elemenata u zavisnosti od koncepcije parterne obrade. Preporuka je da se koristi zastor od prefabrikovanih elemenata (beton-trava) i uz ili između parkinga zasaditi drveće.

Na vecim parkinzima sprovoditi mjere pejzažnog uređenja i oplemenjenja predmetne površine (npr. djelimicno popločanje, više manjih pergolom natkrivenih površina, zasadi adekvatnog zelenila,..), a sve u cilju ublažavanja negativnosti koje velika betonirana površina ima na ukupni pejzaž.

Na UP se mogu graditi garaže (klasična i/ili mehanička - sa autoliftovima), podzemna i/ili nadzemna) u sklopu objekta i/ili kao samostalni objekti.

Na urbanističkoj parceli ili njenom dijelu mogu se projektovati parkirališta i/ili garaža za putničke automobile sa kapacitetom i brojem parking mjesta zavisno od veličine urbanističke parcele (indeks zauzetosti, indeks izgrađenosti i spratnost) u skladu sa uslovima Plana. U zavisnosti od posebnih

specifičnosti, projektovana garaža može biti otvorenog ili zatvorenog tipa, Položaj objekta prema obodnim saobraćajnicama je definisan građevinskom linijom, a za podzemne etaže do granice UP ukoliko ne postoje neka druga tehnička ograničenja kojima bi se ugrozila bezbjednost susjednih objekata.

Prilikom izrade Tehničke dokumentacije za izgradnju podzemne garaže neophodno je predvidjeti mjere obezbeđenja postojećih objekata u neposrednoj blizini, ukoliko je potrebno. Broj podzemnih etaža nije ograničen.

Prilikom projektovanja klasičnih garaža poštovati normative i standarde koji definišu ovu oblast. (širina jednosmjerne i/ili dvosmjerne prave odnosno kružne rampe, nagib rampe, broj rampi u zavisnosti od veličine garaže, slobodna visina garaže, širina prolaza (parkirne saobraćajnice), veličina parking mjesta u odnosu na položaj konstruktivnih elemenata itd). Vrste rampi projektovati prema izvršenim analizama, a u cilju postizanja što bolje ekonomičnosti i iskorišćenosti date lokacije.

U objektu, ili u posebnom aneksu se mogu predvidjeti poslovni prostori potrebni za održavanje vozila (radionica za manje popravke, za vulkanizera, za pranje vozila, prodavnicu rezervnih dijelova), a što će zavisiti od mogućnosti lokacije te od izvršenih analiza i potreba takvih sadržaja kao i njihove ekonomske opravdanosti i za njih se može predvidjeti eksterni kolski prilaz.

U blizini ulazne partije, u dijelu objekta javne parking garaže, mogu se predvidjeti parking za bicikla i vozila A kategorije kao i upravni dio garaže (kancelarije + prateći sadržaji).

Smjernice za oblikovanje i materijalizaciju, posebno u odnosu na ambijentalna svojstva područja

Arhitektonsko oblikovanje objekta

Zbog izuzetnih prirodnih vrijednosti planirati ekskluzivne, savremeno dizajnirane turističke objekte, koji svojom arhitekturom i kapacitetima neće opteretiti prostor.

U dijelu dizajna i izgradnje, objekti treba da zadovolje kritrijume visokog standarda.

Imajući u vidu karakter ambijenta, dizajn objekata podrazumijeva obezbeđivanje kvalitetnih vizura na okolni prostor.

Novi objekti treba da budu građeni sa elementima primorske arhitekture, što znači pridržavanje izvjesnog broja stilskih odlika koje se kombinuju sa savremenim tehničkim



		<p>zahtjevima.</p> <p>Izgradnju turističkih objekata prilagoditi prirodnim karakteristikama i morfologiji terena (osnova objekta mora da bude usklađena sa prirodnim padom terena).</p> <p>Prostor oko objekata treba da bude posebno parterno arhitektonski riješen. Radi očuvanja ambijenta, na dijelu terena u nagibu, preporučuje se izgradnja podzida ne viših od 1,5 m.</p> <p>Primjeniti podzide, suvomeđe, ogradne zidove, stepenice, rampe i sl. elemente primorske arhitekture partera, a preporučuje se da budu rađeni u kamenu.</p> <p>Oblikovanje prostora i materijalizacija</p> <p>Rješavanjem zahtjeva korisnika za gradnjom novih ili intervencijama na postojećim objektima, uz striktnu kontrolu tehničke dokumentacije i realizacije, doprinijeće se unapređenju arhitektonskih i likovnih vrijednosti samih objekata, a samim tim i ukupne slike naselja i grada.</p> <p>Arhitektonske volumene objekata potrebno je pažljivo projektovati sa ciljem postizanja homogene slike naselja i grada.</p> <p>Fasade objekata kao i krovne pokrivače predvidjeti od kvalitetnog i trajnog materijala i kvalitetno ugraditi.</p>
	<p>Uslovi za unapređenje energetske efikasnosti</p>	<p>U cilju racionalizacije potrošnje energije i sve izraženijih zahtjeva za zaštitom čovjekove okoline predlažu se dvije osnovne mjere: štednja i korišćenje alternativnih izvora energije.</p> <p>Osnovna mjera štednje je poboljšanje toplotne izolacije prostorija, koja ne dozvoljava pregrevanje dok u zimskom zadržava toplotu. Osim odgovarajuće termoizolacije potrebno je voditi računa o adekvatnoj veličini otvora vodeći računa o mikroklimatskim uslovima ovog podneblja.</p> <p>Energetske potrebe u ovom području mogu se podmiriti iz nekonvencijalnih primarnih izvora, kao što je energija direktnog sunčevog zračenja. Treba težiti da se primjenjuju one energetske transformacije gdje nema izgaranja ni proizvodnje ugljendioksida.</p>

21 **DOSTAVLJENO:** Podnosiocu zahtjeva, u spise predmeta, urbanističko-građevinskoj inspekciji i arhivi.

22 **OBRAĐIVAČ URBANISTIČKO-TEHNIČKIH USLOVA:**



	Samostalni savjetnik: Ognjen Leković dipl.ing.arh.	
23	OVLAŠĆENO SLUŽBENO LICE:	Samostalni savjetnik: Ognjen Leković dipl.ing.arh.
24		Potpis ovlašćenog službenog lica M.P. 
25	PRILOZI: <ul style="list-style-type: none"> - Grafički prilozi iz planskog dokumenta - Tehnički uslovi Sekretarijata za komunalne poslove i saobraćaj; - List nepokretnosti i kopija katastarskog plana; - Tehnički uslovi d.o.o. "Vodovoda i kanalizacije" Bar; - Rješenje Sekretarijata za komunalne poslove i zaštitu životne sredine, za izgradnju sistema za prečišćavanje otpadnih voda 	



Crna Gora
OPŠTINA BAR

Opisem 2196

Primljeno	Org. jed.	Broj	Prilog	Vrijednost
30. 09. 2024				
	07-332/24-	735		



Crna Gora
Uprava za nekretnine
Područna jedinica Bar

Bar, Crna Gora
Bulevar Revolucije br.1
tel: +382 030 312 447
www.nekretnine.co.me
e-mail: bar@uzn.gov.me

Broj: 917-dj-2133/2024

27.09.2024. godine

SEKRETARIJAT ZA URBANIZAM I
PROSTORNO PLANIRANJE OPŠTINE BAR

Veza: Vaš zahtjev i broj 07-332/24-735/2 od 24.09.2024.god.

U vezi Vašeg zahtjeva broj gornji, za dostavu lista nepokretnosti i kopije plana za kat. parcele broj 3275/10 i 3275/11 K.O. Pečurice, u prilogu akta dostavljamo Vam traženo.

S poštovanjem,

Prilog:

- kopija plana;
- listovi nepokretnosti broj 2624 i 3020 KO Pečurice.



Ovlašćeno službeno lice,
Vesna Kicović, ing. geodezije

CRNA GORA

UPRAVA ZA NEKRETNINE

PODRUČNA JEDINICA: BAR

Broj: 917-dj-2133/2024

Datum: 27.09.2024.



Katastarska opština: PEĆURICE

Broj lista nepokretnosti:

Broj plana: 7

Parcele: 3275/10, 3275/11

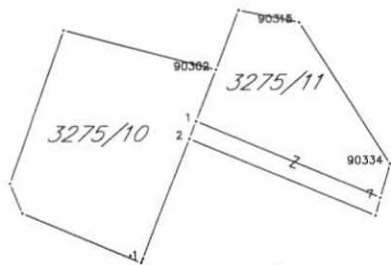
KOPIJA PLANA

Razmjera 1: 1000



4
654
700
6
595
100

4
654
700
6
595
200



4
654
600
6
595
100

4
654
600
6
595
200





UPRAVA ZA NEKRETNINE

CRNA GORA

PODRUČNA JEDINICA
BAR

Broj: 102-919-33556/2024

Datum: 27.09.2024

KO: PEČURICE

Na osnovu člana 173 Zakona o državnom premjeru i katastru nepokretnosti ("Sl. list RCG" br. 29/07, "Sl. list CG" br. 73/10, 032/11, 040/11, 043/15, 037/17 i 17/18), postupajući po zahtjevu , , za potrebe izdaje se

LIST NEPOKRETNOSTI 2624 - PREPIS

Podaci o parcelama									
Broj	Podbroj	Broj zgrade	Plan Skica	Datum upisa	Potes ili ulica i kućni broj	Način korišćenja Osnov sticanja	Bon. klasa	Površina m ²	Prihod
3275	10		13 6/87	05/08/2013	DUBRAVA	Sume 4. klase KUPOVINA		520	0.31
								520	0.31

Podaci o vlasniku ili nosiocu			
Matični broj - ID broj	Naziv nosioca prava - adresa i mjesto	Prava	Obim prava
2703957272027 0	DACIĆ ĆERIM SADRIJA SUHO POLJE BB ROŽAJE 0	Svojina	1/1

Ne postoje tereti i ograničenja.

Naplata takse je oslobođena na osnovu člana 17 Zakona o administrativnim taksama ("Sl. list CG, br. 18/19). Naplata naknade oslobođena je na osnovu člana 174 Zakona o državnom premjeru i katastru nepokretnosti ("Sl. list RCG" br. 29/07, "Sl. list CG" br. 73/10, 032/11, 040/11, 043/15, 037/17 i 17/18).



Mrdjan Kovačević dipl.pravnik



UPRAVA ZA NEKRETNINE

CRNA GORA

PODRUČNA JEDINICA
BAR

Broj: 102-919-33558/2024

Datum: 27.09.2024

KO: PEČURICE

Na osnovu člana 173 Zakona o državnom premjeru i katastru nepokretnosti ("Sl. list RCG" br. 29/07, "Sl. list CG" br. 73/10, 032/11, 040/11, 043/15, 037/17 i 17/18), postupajući po zahtjevu , , za potrebe izdaje se

LIST NEPOKRETNOSTI 3020 - PREPIS

Podaci o parcelama									
Broj	Podbroj	Broj zgrade	Plan Skica	Datum upisa	Potes ili ulica i kućni broj	Način korišćenja Osnov sticanja	Bon. klasa	Površina m ²	Prihod
3275	11		13 6/87	28/10/2022	DUBRAVA	Sume 4. klase KUPOVINA		394	0.24
								394	0.24

Podaci o vlasniku ili nosiocu			
Matični broj - ID broj	Naziv nosioca prava - adresa i mjesto	Prava	Obim prava
2703957272027 0	DACIĆ ĆERIM SADRIJA SUHO POLJE BB ROŽAJE 0	Svojina	1/1

Ne postoje tereti i ograničenja.

Naplata takse je oslobođena na osnovu člana 17 Zakona o administrativnim taksama ("Sl. list CG, br. 18/19). Naplata naknade oslobođena je na osnovu člana 174 Zakona o državnom premjeru i katastru nepokretnosti ("Sl. list RCG" br. 29/07, "Sl. list CG" br. 73/10, 032/11, 040/11, 043/15, 037/17 i 17/18).


Nadželnik
Mrdjan Kovačević dipl.pravnik



Crna Gora
Opština Bar

Adresa: Bulevar revolucije br. 1
85000 Bar, Crna Gora
Tel: +382 30 311 561
email: sekretarijat.ksp@bar.me
www.bar.me

**Sekretarijat za komunalno – stambene poslove
i zaštitu životne sredine**

Br: UPI 14-319/21-164

Datum: 10.05.2021 godine

Sekretarijat komunalno-stambeno poslove i zaštitu životne sredine rješavajući po zahtjevu Sekretarijata za uređenje prostora za izdavanje za utvrđivanje vodnih uslova u postupku utvrđivanja urbanističko tehničkih uslova za DUP "Veliki Pijesak", a na osnovu člana 114 i 115 stav 1. tač. 29 Zakona o vodama ("Sl.list RCG" br 27/07 i "Sl. list CG", br. 32/11 i 47/11 i 82/20), člana 12. Odluke o organizaciji i načinu rada lokalne uprave ("Službeni list Crne Gore - opštinski propisi", br. 040/18) i člana 18 Zakona o upravnom postupku ("Sl. list Crne Gore" br. 56/14, 20/15, 40/16 i 37/17), d o n o s i

R J E Š E N J E

U postupku pripreme tehničke dokumentacije za izgradnju sistema za prečišćavanje otpadnih voda u okviru Detaljnog urbanističkog plabna „Veliki Pijesak“ u cilju izgradnje alternativnog rješenja u cilju sakupljanja i tretmana otpadnih voda do izgradnje fekalne kanalizacije, utvrđuju se sledeći vodni uslovi za izgradnju vodonepropusne septičke jame ili ekološkog bioprečištača:

1. Septička jama:

- zapreminu septičke jame odrediti srazmjerno veličini objekta, tj. proračunu količine otpadne vode ako je specifična potrošnja vode 140 l/stanovnik/dan;
- Zavisno hidrauličkom proračunu i dnevnom kapacitetu septičke jame predvidjeti jednokomorna, dvokomorna odnosno trokomorna septička jamu;
- Zidove i dno jame uraditi nabijenim betonom;
- Unutrašnju stranu zida omalterisati cementnim malterom do crnog sjaja, kako bi se onemogućilo isticanje tečnosti u teren;
- Postaviti ventilacione glave za odvođenje gasova, koji mogu biti ekspozivni;
- Septičku jamu pokriti betonsko-armiranom pločom, sa propisanim otvorom i poklopcem za crpljenje;
- Obezbijediti nepropustljivost septičke jame, jer se desava da uslijed nesavjesnog rada, jame propuštaju nečistu tečnost i dolazi do zagađenja podzemnih voda;

2. Ekološki bioprečistač:

- adekvatnog kapacitetam (uraditi hidraulički proračun), zavisno od proračuna količine otpadne vode ako je specifična potrošnja vode 140 l/stanovnik/dan;
 - Kvalitet otpadne vode koji se ispušta u recipijent treba da je u skladu sa Pravilnikom o kvalitetu i sanitarno-tehničkim uslovima za ispuštanje otpadnih voda u recipijent i javnu kanalizaciju, načinu i postupku ispitivanja kvaliteta otpadnih voda, minimalnom broju ispitivanja i sadržaju izvještaja o utvrđenom kvalitetu otpadnih voda ("Službeni listu CG", br. 56/2019)
 - Proizvođač uređaja mora da posjeduje sertifikat o kvalitetu otpadne vode koja izlazi iz uređaja i da su dopuštene koncentracije opasnih i štetnih materija u otpadnim vodama koje se smiju ispuštati u skladu sa Pravilnikom;
3. Ukoliko u objektu planira restoran, hotel ili sl., prije ispuštanja otpadnih voda u recipijent, iste moraju biti tretirane preko separatora ulja i masti, adekvatnog kapaciteta zavisno od projektovanog hidrauličkog proračuna zauljenih otpadnih voda u planiranom objektu.
 4. Nakon izrade Glavnog projekta, investitor podnosi, ovom Sekretarijatu zahtjev za izdavanje vodne saglasnosti, shodno članu 118. Zakona o vodama.
 5. Ovi vodni uslovi su sastavni dio Urbanističko tehničkih uslova, izdatih od strane ovog Sekretarijata za uređenje prostora za objekte u okviru DUP-a „Veliki Pijesak“.

Obrazloženje

Sekretarijat za uređenje prostora se obrato se ovom Sekretarijatu zahtjevom br. UPI 14-319/21-164 od 07.05.2021 godine za izdavanje vodnih uslova za izgradnju alternativnog rješenja za sakupljanje i tretman otpadnih voda za objekte planiranje DUP-om "Veliki Pijesak"

Rješavajući po zahtjevu, utvrđeno je da za predmetno područje nije izgrađen sistem za odvođenje otpadnih voda, te da je ovo jedini načini za regulisanje pitanja odvođenja otpadnih voda za objekte planirane po DUP-u "Veliki Pijesak".

Imajući u vidu izloženo, ovaj Sekretarijat je utvrdio da ispunjene pretpostavke za izdavanje traženih vodnih uslova, pa je na osnovu člana 114 i 115 Zakona o vodama, odlučeno kao u dispozitivu ovog rješenja.

Rukovodilac sektora za zaštitu
životne sredine vode i privredu

Milo Marković





Crna Gora
Opština Bar
Sekretarijat za komunalne poslove i
saobraćaj

Adresa: Bulevar revolucije br. 1
85000 Bar, Crna Gora
Tel: +382 30 311 561
email: sekretarijat.kps@bar.me
www.bar.me

Broj: UPI 14-341/23- 202/1

Bar, 24.03.2023. godine

Sekretarijat za komunalne poslove i saobraćaj, na osnovu člana 17 Zakona o putevima („Sl. list Crne Gore“, br. 82/20,140/22), člana 74 Zakona o planiranju prostora i izgradnji objekata („Sl. list Crne Gore“, br. 64/17, 44/18, 63/18, 82/20 i 86/22, 04/23), člana 12 Odluke o opštinskim i nekategorisanim putevima ne teritoriji opštine Bar („Sl. list Crne Gore – opštinski propisi“, br. 46/16), člana 12 Odluke o organizacije i načinu rada lokalne uprave („Sl. list Crne Gore – opštinski propisi“, br. 40/18, 60/22 i 005/23), d o n o s i:

R J E Š E N J E

Utvrdjuju se opšti saobraćajno-tehnički uslovi za izradu tehničke dokumentacije za izgradnju stambenih, poslovnih i turističkih objekata u zahvatu planske dokumentacije Opštine Bar, i to:

1. Priključak UP na javnu saobraćajnicu projektovati u skladu sa planskim dokumentom;
2. Urbanistička parcela mora da ima jedan kolski ulaz/izlaz na javnu saobraćajnicu predviđenu planskim dokumentom;
3. Širinu priključka projektovati u zavisnosti od usvojenog mjerodavnog vozila;
4. Mjerodavno vozilo se definiše na osnovu potrebe prilaznog puta, odnosno u zavisnosti od planiranog sadržaja na parceli;
5. Radijuse krivina pri ulasku/izlasku na UP dimenzionisati prema normativima za usvojeno mjerodavno vozilo;
6. Ukoliko je parceli omogućen pristup sa više saobraćajnica, isti je potrebno planirati sa saobraćajnice nižeg ranga;
7. Na priključku na put obezbijediti odgovarajuću preglednost za učesnike u saobraćaju;
8. Voditi računa o spoju prilaznog i javnog puta, za sami priključak koristiti materijale koji odgovaraju materijalima puta na koji se priključuje;
9. Uzdužne profile priključka prilagoditi terenu i okolnim objektima, uz obavezno postizanje poprečnih i podužnih nagiba potrebnih za odvođenje atmosferskih voda;
10. Parkiranje riješiti u okviru UP saglasno važećim normativima;
11. Parking mjesta, u zavisnosti od načina parkiranja (podužno, koso, upravno), dimenzionisati u skladu sa važećim normativima;
12. Horizontalnu i vertikalnu signalizaciju na UP projektovati u zavisnosti od namjene parcele i očekivanog intenziteta saobraćaja;
13. Za svaku UP obavezno uraditi saobraćajno-tehničku dokumentaciju – fazu saobraćaja;
14. Saobraćajno-tehničku dokumentaciju uraditi u skladu sa važećim standardima, tehničkim uputstvima i normativima iz predmetne oblasti;
15. Ovi saobraćajno-tehnički uslovi su sastavni dio UT-uslova za izradu tehničke dokumentacije za izgradnju stambenih, poslovnih i turističkih objekata koji se nalaze u zahvatu planske dokumentacije Opštine Bar.

O b r a z l o ž e n j e

Članom 17 Zakona o putevima („Sl. list Crne Gore“, br. 82/20, 86/22) propisano je da organ uprave izdaje saobraćajno-tehničke uslove za priključenje na javni put, pri čemu predmetne uslove za opštinske puteve izdaje nadležni organ lokalne uprave.

Članom 12 Odluke o opštinskim i nekategorisanim putevima na teritoriji opštine Bar („Sl. list Crne Gore – opštinski propisi“, br. 46/16) je propisano da organ lokalne uprave nadležan za poslove saobraćaja izdaje saobraćajno-tehničke uslove za priključenje na opštinski ili nekategorisani put.

Članom 12 Odluke o organizaciji i načinu rada lokalne uprave („Sl. list Crne Gore – opštinski propisi“, br. 040/18, 060/22, 005/23) je propisano da Sekretarijat za komunalne poslove i saobraćaj, pored ostalog, vrši poslove koji se odnose na izdavanje saobraćajno – tehničkih uslova za projektovanje priključaka na opštinski i nekategorisani put.

Članom 74 stav 5 Zakona o planiranju prostora i izgradnji objekata („Sl. list Crne Gore“, br. 64/17, 44/18, 63/18, 82/20 i 86/22, 04/23) je propisano da uslove koje prema posebnim propisima izdaje organ za tehničke uslove, a koji su neophodni za izradu tehničke dokumentacije, kao i list nepokretnosti i kopiju katastarskog plana pribavlja Ministarstvo, odnosno nadležni organ lokalne samouprave. Shodno članu 5 stav 1 alineja 16, organ za tehničke uslove je, pored ostalih, organ lokalne uprave nadležan za poslove saobraćaja.

Imajući u vidu naprijed navedene propise, odlučeno je kao u dispozitivu Rješenja.

Rješenje je donijeto bez izjašnjenja stranke o rezultatima ispitnog postupka iz razloga jer je utvrđeno da se Rješenje donosi u korist stranke.

Upustvo o pravnoj zaštiti: Protiv ovog Rješenja može se izjaviti žalba Glavnom administratoru Opštine Bar u roku od 15 dana od dana prijema istog. Žalba se ulaže preko ovog organa i taksira se sa 3 € administrativne takse.

Samostalni savjetnik III za saobraćaj,
Milan Anđijašević



Dostavljeno: Sekretarijatu za urbanizam i prostorno planiranje; u spise; a/a.

Kontakt tel.: 030/311-561

E-mail: sekretarijat.kps@bar.me

TEHNIČKI USLOVI

Za izradu projektne dokumentacije za priključenje na hidrotehničku infrastrukturu

a) Opšti dio

Vodovod:

- o Za registrovanje utroška vode cijelog objekta potrebno je ugraditi vodomjer u šahti u skladu sa tehničkim propisima. Šaht treba da bude lociran u posjedu investitora, 1m od ivice parcele gledajući iz pravca mjesta priključenja na ulični cjevovod. Predvidjeti posebno mjerenje potrošnje vode za stambeni i poslovni dio objekta.
- o Mjerenje isporučenih količina vode u objektima koji će se graditi ili postavljati na teritoriji Opštine Bar će se vršiti sledećim vodomjerima:
 - a) U objektima za individualno stanovanje – višestambenim vodomjerima sa mokrim ili suvim mehanizmom klase tačnosti »C« ili više i pripremom za daljinsko očitavanje putem radio veze.
 - b) U objektima za kolektivno stanovanje – višestambenim vodomjerom sa mokrim ili suvim mehanizmom klase tačnosti »C« ili više i sistemom za daljinsko očitavanje putem radio veze.
 - c) U objektima za obavljanje djelatnosti ili za smještaj sa profilom priključka na javni vodovod od 50mm ili većim – kombinovanim elektromagnetnim ili ultrazvučnim vodomjerom istog profila sa mogućnošću daljinskog.
 - d) U poslovnim prostorima u objektu – višestambenim vodomjerom sa mokrim ili suvim mehanizmom klase »C« ili više i sistemom za daljinsko očitavanje putem radio veze i radio frekventnim ventilom ispred vodomjera.
- o U objektima za kolektivno stanovanje, vodomjeri se ugrađuju u zajedničkim dijelovima stambene zgrade (hodnicima i holovima) uz obaveznu ugradnju manuelnog magnetnog ventila ispred vodomjera.
- o Za objekte sa više od četiri stambene jedinice (stambene zgrade) može se predvidjeti ugradnja kontrolnih vodomjere za svaki ulaz posebno (vertikalno). Vodovodnu šahtu obavezno izvesti sa drenažom, penjalicama i poklopcem tako postavljenim da se vodomjer ne nalazi neposredno ispod otvora poklopca. Za svaku stambenu jedinicu predvidjeti ugradnju mjernih uređaja-vodomjera smještenih u kasetama na etažama, stalno dostupnim za očitavanje, kontrolu i održavanje (max jedan ormar za jedan sprat, uz mogućnost zaključavanja radi obezbjeđenja od oštećenja i krađe vodomjera). Vodomjeri sa horizontalnom osovinom se moraju postaviti isključivo horizontalno, odnosno sa vertikalnom osovinom isključivo vertikalno, sa pravim komadom cijevi 3D-5D ispred vodomjera. Ukoliko se predvidi baštenski hidrant neophodno je odrediti subjekt koji će izmirivati naknadu za utrošenu vodu.
- o Kod vodomjera profila Ø50mm i više obavezno se ispred vodomjera ugrađuje zatvarač, hvatač nečistoće, MDK komad, ravni komad za smirenje toka vode, a iza vodomjera ravni komad i zatvarač. Iza vodomjera na koji je spojena hidrantska mreža objekta ili sprinkler sistem za gašenje požara, obavezno se ugrađuje zaštitnik od povratnog toka (nepovratni ventil). Dužina ravnog dijela za smirenje toka ispred i iza vodomjera zavisi o profilu vodomjera. Prilikom dimenzionisanja vodomjernog šahta voditi računa o dimenzijama armatura i fazonskih komada koji se ugrađuju.
- o Za vrstu materijala priključka na vodovodnu mrežu predvidjeti PEHD (polietilen) ili PP (polipropilen). Maksimalno dozvoljeni profil priključka

je $\varnothing 100\text{mm}$, pri čemu profil priključka mora biti manji od profila ulične cijevi na koju se planira priključenje.

- Direktno uzimanje vode iz javne vodovodne mreže preko hidroforskih uređaja, dozvoljeno je samo kod cjevovoda prečnika $\varnothing 200\text{ mm}$ i više. Uređaj za povišenje pritiska kod direktnog spoja na vodovodnu mrežu obavezno mora biti opremljen frekventnom regulacijom. Iz cjevovoda prečnika manjih od $\varnothing 200\text{mm}$ voda za uređaj za povišenje pritiska se može uzimati samo preko zatvorenog prelaznog rezervoara sa slobodnim nivoom vode.
- Direktno uzimanje vode iz javnog cjevovoda za sprinkler instalaciju (preko priključka za objekat) dozvoljeno je samo u slučaju kada je ulični cjevovod prečnika većeg ili jednakog $\varnothing 250\text{ mm}$. Za prečnike uličnih cjevovoda manjeg od $\varnothing 250\text{ mm}$ potrebno je izgraditi rezervoar dovoljne zapremine za potrebe sprinkler instalacija. Rezervoari se u ovom slučaju pune iz uličnog cjevovoda u skladu sa hidrauličkim proračunom iz projekta.

Fekalna kanalizacija:

- Profil priključka i pad potrebno je odabrati u skladu sa izvedenim hidrauličkim proračunima, kao i na osnovu raspoloživih geodetskih kота. Minimalni profil priključka na gradsku kanalizacionu mrežu je $\varnothing 160\text{mm}$.
- Sva neophodna geodetska mjerenja i uzdužne profile, predvidjeti tehničkom dokumentacijom.
- Gradski sistem kanalizacione mreže je separatan, tako da se ne dozvoljava upuštanje atmosferskih voda u fekalnu kanalizaciju i obrnuto
- Nije dozvoljeno gravitaciono priključenje podrumskih i suterenskih etaža objekta na fekalnu kanalizaciju.
- Prilikom izrade projekta u dijelu ispuštanja otpadnih voda uzeti u obzir sve specifičnosti korisnika kanalizacije (kapacitet i tehnologija proizvodnje, količina, sastav i dinamika ispuštanja otpadnih voda, mogućnost recirkulacije i dr.), kao i ispoštovati "Pravilnik o kvaliteti i sanitarno-tehničkim uslovima za ispuštanje otpadnih voda u recipijent i javnu kanalizaciju, načinu i postupku ispitivanja kvaliteta otpadnih voda, min. broju ispitivanja i sadržaju izvještaja o utvrđenom kvalitetu otpadnih voda" (Sl. List CG br.45/08,9/10 i 26/12)
- Za materijal za izradu priključka na fekalnu kanalizaciju predvidjeti atestirane PVC kanalizacione cijevi za uličnu kanalizaciju (tjemene nosivosti min SN4) ili PP (polipropilen).
- Reviziona okna mogu biti kružnog ili četvrtastog poprečnog presjeka, monolitne AB, montažne AB i poliesterske izrade.
- Na mjestima gdje je moguć uticaj morske vode predvidjeti šahte od poliestera.

Atmosferska kanalizacija

- Neophodno je izvesti proračun oticanja sa predmetne parcele, krovova i uređenih površina i odabrati adekvatan profil priključka.
- Sa izvršenim geodetskim mjerenjima, dati uzdužne profile odvodnih kanala i raspoložive padove samog priključka.
- Reviziona okna i kišne slivnike projektovati u skladu sa tehničkim propisima za ovu vrstu djelatnosti.
- Za materijal za izradu priključka na atmosfersku kanalizaciju predvidjeti PVC ili PE (polietilen).
- Predvidjeti separatore za prečišćavanje voda sa parkinga i saobraćajnica, prije upuštanja ovih voda u gradsku atmosfersku kanalizaciju. Isto važi za sve zatvorene prostore u objektu koji služe za parkiranje automobila (garaže) površine veće od 50m^2 .
- Reviziona okna mogu biti kružnog ili četvrtastog poprečnog presjeka, monolitne AB, montažne AB i poliesterske izrade.

- o Na mjestima gdje je moguć uticaj morske vode predvidijeti šahte od poliestera

b) Postojeće hidrotehničke instalacije

- o U slučaju da je u granicama urbanističke parcele trasirana postojeća vodovodna cijev, koja se zadržava u planskom dokumentu, ili je planirana izgradnja nove mreže, neophodno je pridržavati se odredbi »Pravilnika o određivanju i održavanju zona i pojaseva sanitarne zaštite izvorišta i ograničenjima u tim zonama« („Službeni list Crne Gore“, br. 66/09 od 2. oktobra 2009.god.
Član. 32 - Pojas sanitarne zaštite određuje se oko glavnih cjevovoda i u zavisnosti od konfiguracije terena iznosi po 2m od osovine cjevovoda sa obje strane, a za cjevovode za vodosnabdijevanje do 200 stanovnika po 1m od osovine cjevovoda sa obje strane. U pojasu zaštite nije dozvoljena izgradnja objekata, postavljanje uređaja i vršenje radnji koje na bilo koji način mogu zagaditi vodu ili ugroziti stabilnost cjevovoda.
Za cjevovode profila DN 200mm i veće, u slučaju izgradnje objekata na trasi cjevovoda u zoni sanitarne zaštite, neophodno je obezbijediti slobodan prostor svijetlog otvora širine 4,0m i visine 3,0m.
- o Ako u granicama urbanističke parcele već postoji ili je planirana izgradnja fekalnog odnosno atmosferskog kolektora, nije dozvoljena izgradnja objekata, postavljanje uređaja i vršenje radnji u pojasu od 2m od osovine kolektora, koje na bilo koji način mogu ugroziti stabilnost cjevovoda.

c) Posebni dio

Priključenje na hidrotehničku infrastrukturu

- o Priključenje objekta na hidrotehničku infrastrukturu (vodovod, fekalnu i atmosfersku kanalizaciju) predvidijeti u skladu sa prostorno planskim dokumentom faza hidrotehnika.

d) Tehnička opremljenost projekta hidrotehničkih instalacija

I) Projekat unutrašnjih instalacija objekta

- Projekat treba da sadrži sve tekstualne i grafičke priloge za glavni projekat u skladu sa Pravilnikom o načinu izrade i sadržini tehničke dokumentacije. Projekat unutrašnjih instalacija vodovoda i kanalizacije treba izraditi u skladu s pravilima struke i odredbama važeće zakonske regulative, a mora obuhvatiti interne instalacije vodovoda i kanalizacije.

II) Projekat uređenja

- U projektu dostaviti preglednu situaciju u odgovarajućoj razmjeri sa jasno naznačenim mjestom priključenja na gradsku ulični vodovodnu i kanizacionu mrežu.
- Na situaciji prikazati položaj sa naznačenim međusobnim rastojanjem planiranog objekta od postojećih i planiranih hidrotehničkih instalacija.
- Projektom obavezno prikazati detalj vodomjernog šahta - vodoinstalaterski i građevinski, sa specifikacijom i pravim dimenzijama fazonskih komada i armatura da bi dokazali usvojene dimenzije, osnovu i presjek kao i njegovu lokaciju na situaciji.

2x Tehnički direktor,
Alvin Tombarević

[Signature]



Izvršni direktor,
Zoran Pajović

[Signature]



Crna Gora
O P Š T I N A B A R

Sekretarijat za urbanizam i prostorno planiranje

Broj: 07-332/24-735/3
Bar, 11.10.2024. godine

IZVOD IZ DUP-A "VELIKI PIJESAK"

Za urbanističku parcelu/lokaciju broj UP555 i UP554,
u zoni »A«, podzoni »A2«, bloku 4.



Samostalni savjetnik,
mr. Ognjen Leković
dipl.ing.arh.

LEGENDA



granica zahvata DUP-a

1, 5, 20, 49, 78, 90

karakteristične tačke granice zahvata DUP-a



granica morskog dobra

A, B

oznaka anketnih zona



granica anketne zone A



granica anketne zone B

1, 28, 96, 130, 525

broj postojećeg objekta



postojeći objekat



granica postojeće izgrađene parcele

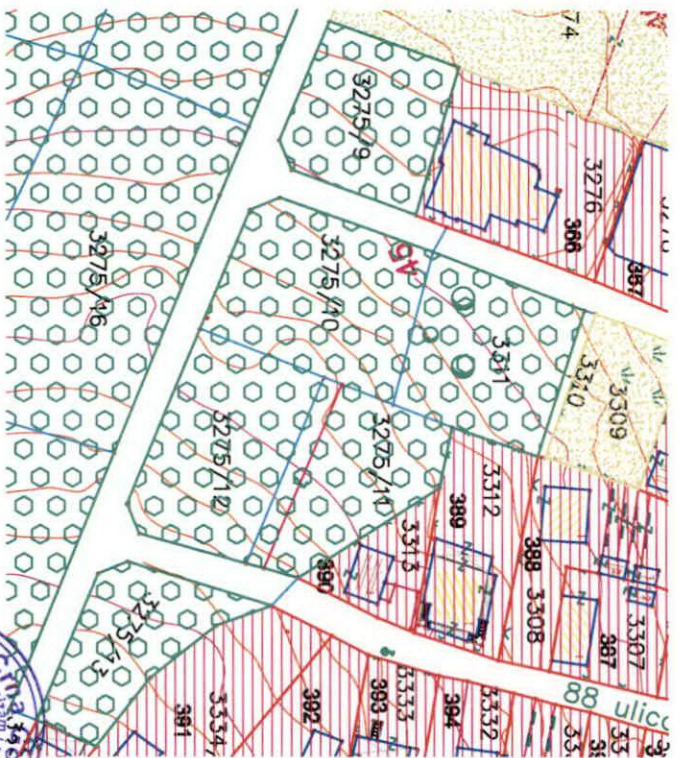
DETALJNI URBANISTIČKI PLAN "VELIKI PIJESAK"

Postojeće stanje

NAMJENA POVRŠINA I NAČIN KORIŠĆENJA



Investitor	Oznaka sjevera
VLADA CRNE GORE	
Obrađivač	Razmjera
MINISTARSTVO ODRŽIVOG RAZVOJA I TURIZMA	R 1:1000
	Broj lista



LEGENDA




granica zahvata DUP-a



karakteristične tačke granice zahvata DUP-a



granica morskog dobra



granica urbanističke parcele



postojeći nadzemni 10 kV DV
prema TS 35/10 kV Veliki Pijesak



izletničko planinarska staza



prilazi



saobraćajnice



površine za mješovite namjene



površine za sakralni objekat



površine za uređeno zelenilo



površine regulisanog potoka

DETALJNI URBANISTIČKI PLAN "VELIKI PIJESAK"

Planirano stanje

NAMJENA POVRŠINA

Investitor

VLADA CRNE GORE

Oznaka sjevera

N

Obrađivač

MINISTARSTVO ODRŽIVOG RAZVOJA
I TURIZMA

Razmjera

R 1:1000

Broj lista

08





postojeći nadzemni 10 kV DV
prema TS 35/10 kV Veliki Pijesak



izletničko planinarska staza



prilazi

LEGENDA




granica zahvata DUP-a



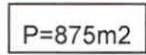
karakteristične tačke granice zahvata DUP-a



granica morskog dobra




oznaka urbanističke parcele



površina urbanističke parcele



građevinska linija



regulaciona linija



postojeći objekti



uređeno zelenilo



uređeni vodotoci

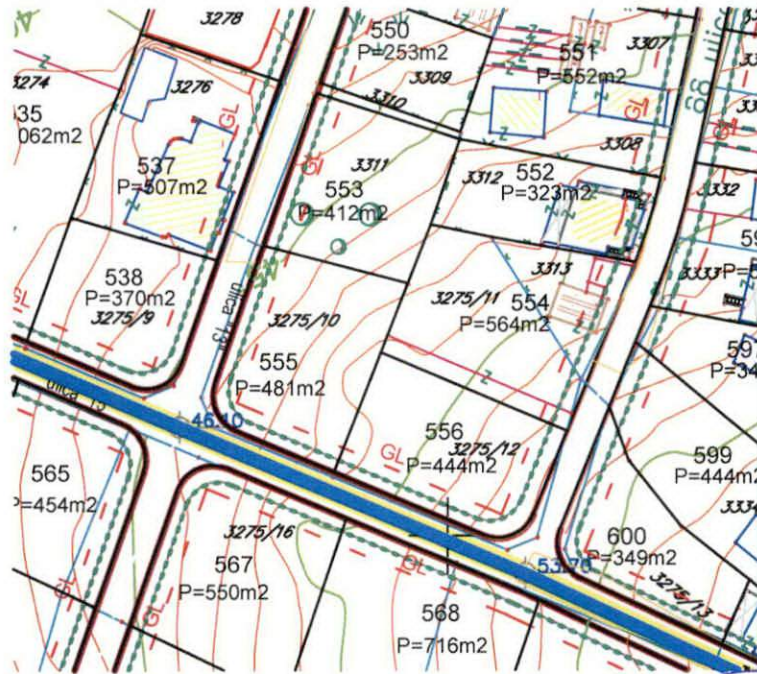
DETALJNI URBANISTIČKI PLAN "VELIKI PIJESAK"

Planirano stanje

PARCELACIJA I REGULACIJA

Investitor	Oznaka sjevera
VLADA CRNE GORE	
Obrađivač	Razmjera
MINISTARSTVO ODRŽIVOG RAZVOJA I TURIZMA	R 1:1000
	Broj lista
	00






LEGENDA




granica zahvata DUP-a




granica urbanističke parcele



oznaka urbanističke parcele



površina urbanističke parcele




karakteristične prelomne tačke
urbanističke parcele

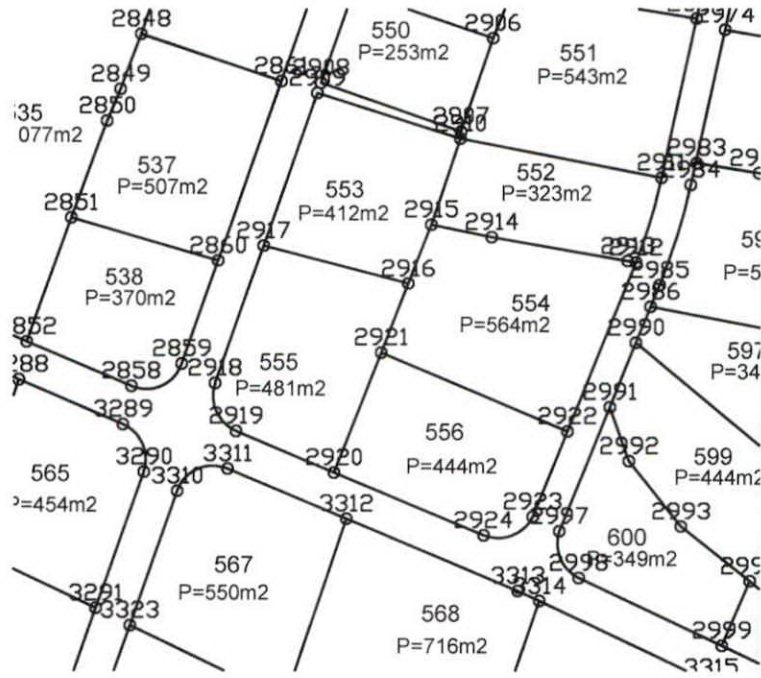
DETALJNI URBANISTIČKI PLAN "VELIKI PIJESAK"

Planirano stanje

PRELOMNE TAČKE URBANISTIČKIH PARCELA

Investitor	Oznaka sjevera
VLADA CRNE GORE	
Obrađivač	Razmjera
MINISTARSTVO ODRŽIVOG RAZVOJA I TURIZMA	R 1:1000
	Broj lista
	09a





2910	6595201.56	4654652.42
2911	6595228.13	4654647.31
2912	6595224.78	4654636.12
2913	6595223.70	4654636.31
2914	6595205.72	4654639.50
Br.	Y	X
2915	6595197.74	4654641.15
2916	6595194.74	4654633.28
2917	6595175.66	4654638.35
2918	6595169.29	4654620.18
2919	6595172.06	4654613.92
2920	6595184.99	4654608.45
2921	6595191.17	4654624.17
2922	6595215.76	4654613.85
2923	6595211.20	4654602.60
2924	6595204.71	4654600.11
2925	6595274.32	4654840.54
2926	6595276.65	4654843.39
2927	6595297.91	4654830.84
2928	6595296.17	4654822.96
2929	6595271.75	4654828.29
2930	6595309.61	4654822.62



LEGENDA:

	Granica zahvata Plana		Primarna saobraćajnica iz GUR-a
	Granica Morsko dobro		Sabirne ulice iz GUR-a
	Građevinska linija G1		Vaznije sabirna ulice iz GUR-a
	Granica urbanističke parcele		Regulaciona linija
	Oznaka urbanističke parcele		Povrsina koridora za ulice
	Kolsko-pješačke površine		Ivica kolovoza - I faza-sabirne ulice
	Pješačke površine		Ivica kolovoza - I faza-pristupne ulice
	Osovine saobraćajnice		Postojeće saobraćajnice
	Oznaka mjesta priključka		Autobusko stajalište
	Oznaka presjeka tangenata		Izletničko-planinarska staza

DETALJNI URBANISTIČKI PLAN "VELIKI PIJESAK"

Planirano stanje SAOBRAĆAJ

Investitor

VLADA CRNE GORE

Oznaka sjevera



Obrađivač

**MINISTARSTVO ODRŽIVOG RAZVOJA
I TURIZMA**

Razmjera

R 1:1000

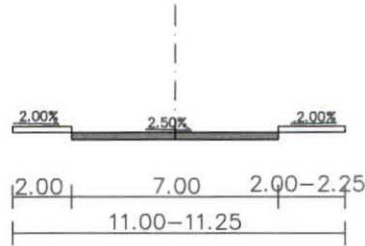
Broj lista

10

Doprecni presjeci

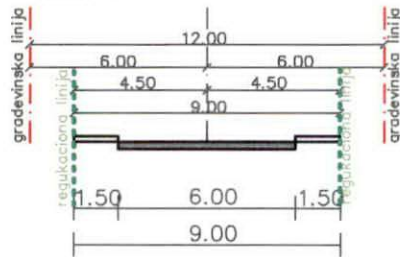
presjek A-A

"Jadranska magistrala"



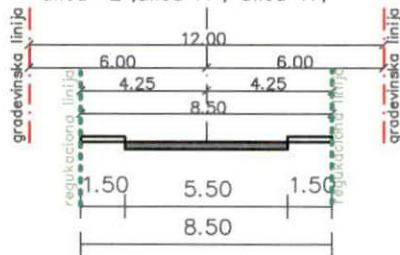
presjek B-B

ulica "1"



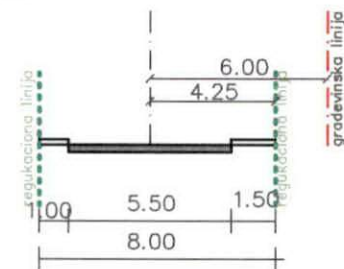
presjek C-C

ulica "Bratstva i jedinstva"
ulica "2", ulica "11", ulica 17;



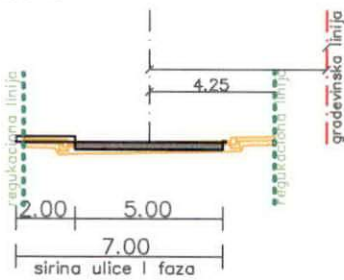
presjek D-D

ulica "4"



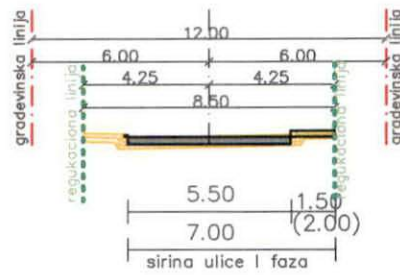
presjek E-E

ulica "6"



presjek F-F

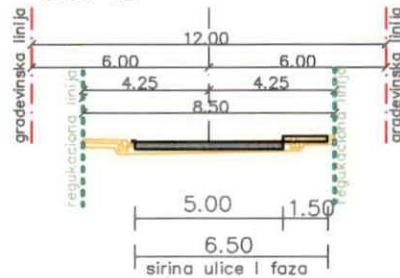
ulica "3"



presjek G-G

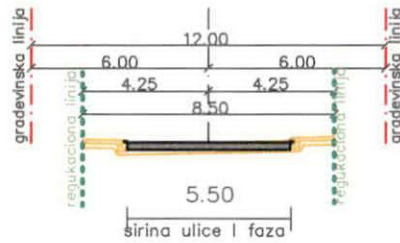
ulica "3"

ulica "12"



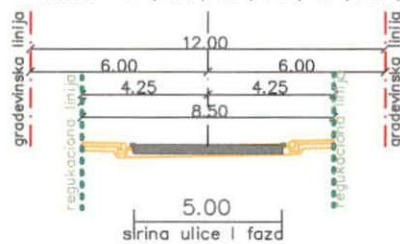
presjek H-H

ulica "16"

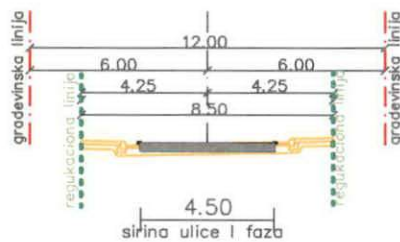


presjek K-K

ulica: "5", "7", "8", "9", "10",
ulica: "13", "14", "15", "18", "19", "20", "21"



presjek L-L



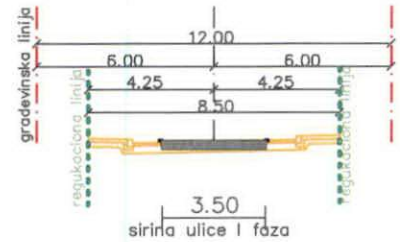
presjek M-M

prilaz: "1", "2", "3", "4", "5", "6", "7"
prilaz: "10", "11", "16", "19"

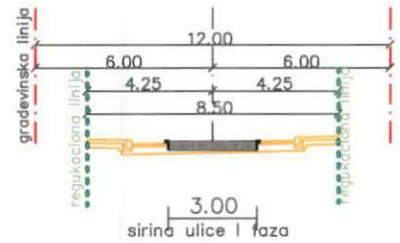


presjek N-N

prilaz: "8", "9",



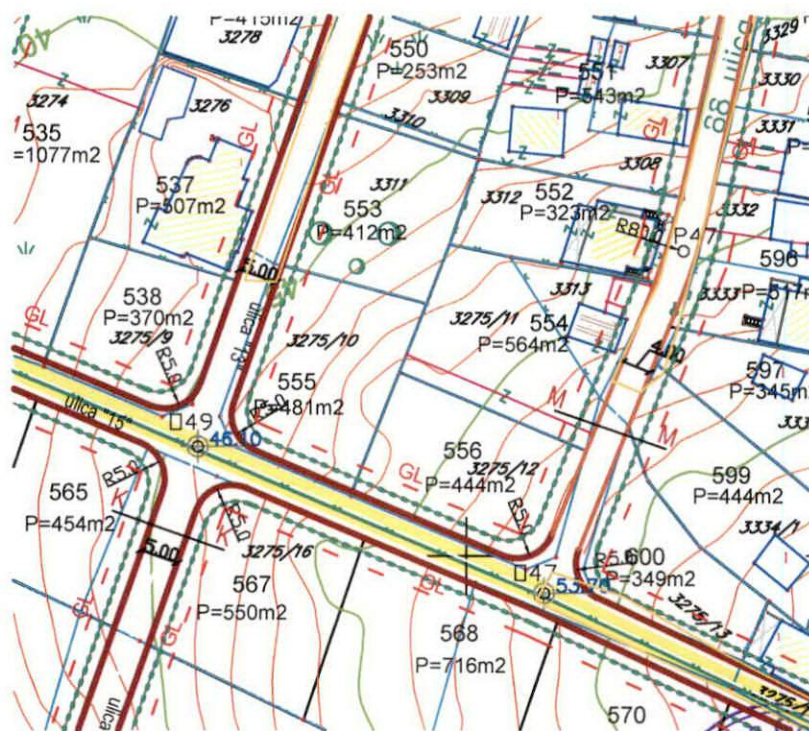
presjek O-O



presjek P-P

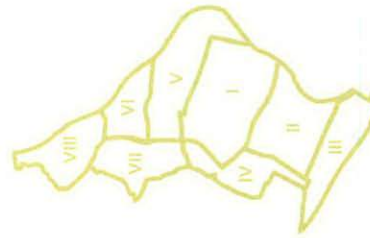
pješačke staze









Legenda

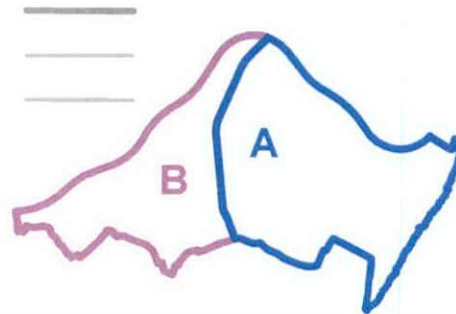
-  regulaciona linija
-  površina koridora za ulice
-  TS 10/0,4kV
-  TS 10/0,4kV - plan
-  Elektrovod 10kV
-  Elektrovod 10kV - plan
-  Elektrovod 0,4kV - plan



Granice i oznake traforejona

LEGENDA

-  granica zahvata DUP-a
-  granica morskog dobra
- 1, 8, 13 karakteristične tačke granice zahvata DUP-a
- A, B oznaka zone
- A1, B2 oznaka podzone
-  granica zone A
-  granica zone B



**DETALJNI URBANISTIČKI PLAN
"VELIKI PIJESAK"**

Planirano stanje
ELEKTROENERGETIKA

Investitor

VLADA CRNE GORE

Oznaka sjevera



Obrađivač

**MINISTARSTVO ODRŽIVOG RAZVOJA
I TURIZMA**

Razmjera

R 1:1000

Broj lista





LEGENDA:




granica zahvata DUP-a



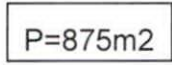
karakteristične tačke granice zahvata DUP-a



granica morskog dobra



oznaka urbanističke parcele



površina urbanističke parcele



građevinska linija



regulaciona linija



postojeći objekti



uređeno zelenilo



uređeni vodotoci

DETALJNI URBANISTIČKI PLAN "VELIKI PIJESAK"

Planirano stanje

HIDROTEHNIČKE INSTALACIJE

Investitor

VLADA CRNE GORE

Oznaka sjevera



Obrađivač

**MINISTARSTVO ODRŽIVOG RAZVOJA
I TURIZMA**

Razmjera

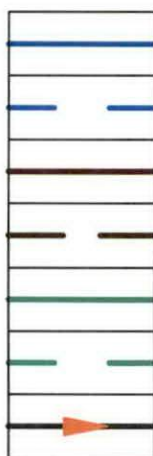
R 1:1000

Broj lista

12



LEGENDA - HIDROTEHNIČKA INFRASTRUKTURA



Vodovod

Planirani vodovod

Kanalizacioni vod

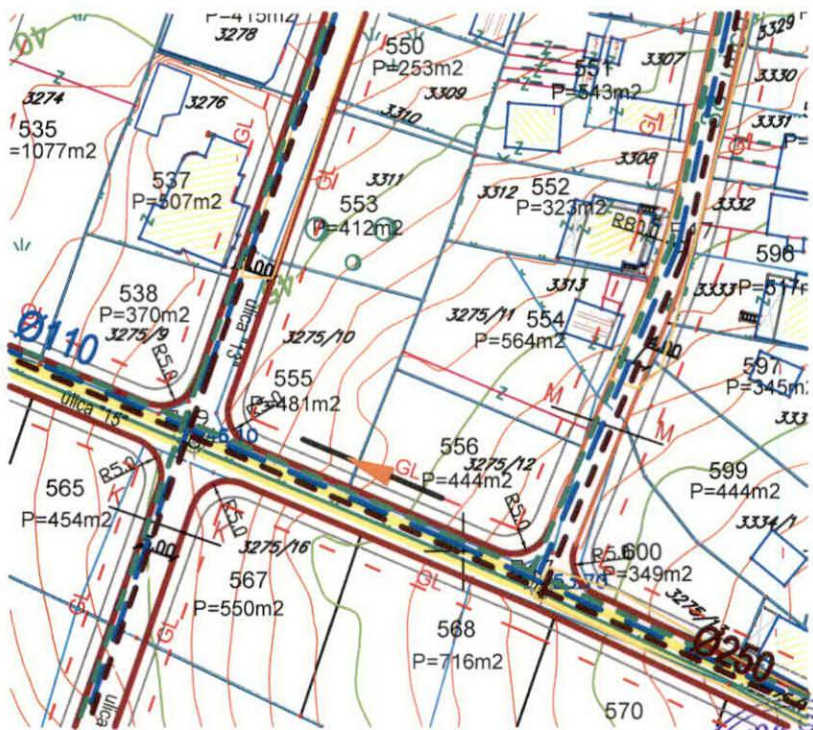
Planirani kanalizacioni vod

Kanalizacioni vod-atmosferska

Planirani kanalizacioni vod-atmosferska

Smjer odvodjenja





LEGENDA

	POSTOJEĆE KOMUNIKACIONO OKNO
	POSTOJEĆI TK PODZEMNI KABAL
	POSTOJEĆE KOMUNIKACIONO SPOLJAŠNJI IZVOD
	PLANIRANI TK PODZEMNI KABAL
	PLANIRANO KOMUNIKACIONO OKNO
	OZNAKA OKNA
	postojeći nadzemni 10 kV DV prema TS 35/10 kV Veliki Pijesak
	izletničko planinarska staza
	prilazi

LEGENDA

	granica zahvata DUP-a
	karakteristične tačke granice zahvata DUP-a
	granica morskog dobra
	oznaka urbanističke parcele
	površina urbanističke parcele
	građevinska linija
	regulaciona linija
	postojeći objekti
	uređeno zelenilo
	uređeni vodotoci

DETALJNI URBANISTIČKI PLAN "VELIKI PIJESAK"

Planirano stanje
ELEKTRONSKE TELEKOMUNIKACIJE

Investitor

VLADA CRNE GORE

Oznaka sjevera

z

Obrađivač

MINISTARSTVO ODRŽIVOG RAZVOJA

Razmjera

R 1:1000

Broj lista





POVRŠINE ZA PEJZAŽNO UREĐENJE - PU

Površine za pejzažno uređenje javne namjene PUJ

ZUS ZELENILO UZ SAOBRAČAJNICE

P PARK

... LINEARNO ZELENILO - DRVOREDI

Površine za pejzažno uređenje ograničene namjene PUO

ZSO ZELENILO STAMBENIH OBJEKATA I BLOKOVA









ZVO ZELENILO VJERSKIH OBJEKATA

Površine za pejzažno uređenje specijalne namjene PUS

ZP ZAŠTITNI POJAS

ZIK ZELENILO INFRASTRUKTURE

LEGENDA

	granica zahvata DUP-a
	karakteristične tačke granice zahvata DUP-a
	granica morskog dobra
	granica urbanističke parcele
	postojeći nadzemni 10 kV DV prema TS 35/10 kV Veliki Pijesak
	izletničko planinarska staza
	prilazi
	saobraćajnice
	površine regulisanog potoka

DETALJNI URBANISTIČKI PLAN "VELIKI PIJESAK"

Planirano stanje
PEJZAŽNA ARHITEKTURA

Investitor Oznaka sjevera

VLADA CRNE GORE



Obrađivač Razmjera

MINISTARSTVO ODRŽIVOG RAZVOJA

R 1:1000

Broj lista



