


## URBANISTIČKO-TEHNIČKI USLOVI

1	Sekretarijat za urbanizam i prostorno planiranje  Broj: <u>07-332/24-622/3</u>  Datum: <u>15.10.2024. godine</u>	 Crna Gora O P Š T I N A B A R
2	Sekretarijat za urbanizam i prostorno planiranje, postupajući po zahtjevu <b>Potparić Obrada</b> , iz Bara, za izdavanje urbanističko - tehničkih uslova, na osnovu člana 74 Zakona o planiranju prostora i izgradnji objekata (»Službeni list CG«, broj 64/17, 44/18, 63/18, 11/19, 82/20, 86/22 i 04/23), člana 1 Uredbe o povjeravanju dijela poslova Ministarstva prostornog planiranja, urbanizma i državne imovine jedinicama lokalne samouprave (»Sl. list CG«, broj 12/24 i 73/24), <b>DUP-a »Šušanj – zona rezerve«</b> (»Sl.list CG – opštinski propisi « br. 16/11), izdaje:	
3	<b>URBANISTIČKO-TEHNIČKE USLOVE</b> <b>za izradu tehničke dokumentacije</b>	
4	Za <b>građenje novog</b> objekta na urbanističkoj parceli <b>UP 5 u bloku 12, zona "M"</b> u zahvatu <b>DUP-a »Šušanj – zona rezerve«</b> . Predmetnu urbanističku parcelu čine djelovi katastarskih parcela br. <b>3628/2, 3629/1, 3627/1 i 3628/1 KO Šušanj</b> .  <b>Napomena:</b> Tačni podaci o katastarskim parcelama koje čine predmetnu urbanističku parcelu utvrdiće se kroz izradu Elaborata parcelecije po planskom dokumentu. Elaborat izrađuje ovlaštena geodetska organizacija i mora biti ovjeren od strane Uprave za nekretnine – PJ Bar.	
5	<b>PODNOŠILAC ZAHTEVA:</b>	<b>Potparić Obrad</b> , iz Bara
6	<b>POSTOJEĆE STANJE</b>  Prema izvodu iz DUP-a »Šušanj – zona rezerve«, grafički prilog karta br. 07 »Analiza postojećeg stanja«, izdatom od strane ovog Sekretarijata, a koji čine sastavni dio ovih uslova, na predmetnoj lokaciji izgrađen je objekat spratnosti P+1+Pk. Prema tabelarnom prikazu ostvarenih i planiranih kapaciteta, postojeći objekat je zauzetosti 210m <sup>2</sup> i BGP 630m <sup>2</sup> . U listu nepokretnosti br. 263 za KO Šušanj, od 06.08.2024. godine, na katastarskoj parceli br. <b>3628/2</b> upisan je objekat u izgradnji površine 226m <sup>2</sup> spratnosti P i pašnjak 3. klase površine 310m <sup>2</sup> . Na kat. parceli u rubrici <i>Podaci o teretima i ograničenjima</i> upisane su zabilježbe notarskog zapisa ugovora o kupoprodaji. Kao vlasnik parcele upisan je Gagović Dragan.  Uvidom u katastarsku evidenciju dostupnu na zvaničnom sajtu Uprave za nekretnine CG, dana 24.09.2024. godine, utvrđeno je sledeće: - u listu nepokretnosti br. 281 za KO Šušanj, na katastarskoj parceli br. <b>3627/1</b> upisane	

su zgrade u energetici (zgrada br. 1) površine 15m<sup>2</sup>, porodična stambena zgrada (zgrada br. 2) površine 54m<sup>2</sup> i pašnjak 3. klase površine 7489m<sup>2</sup>. Na kat. parceli u rubrici *Podaci o teretima i ograničenjima* upisano je više tereta i ograničenja. Parcela je u svojini Opštine Bar;

- u listu nepokretnosti br. 3856 za KO Šušanj, na katastarskoj parceli br. **3628/1** upisan pašnjak 3. klase površine 62m<sup>2</sup>. Na kat. parceli nema upisanih tereta i ograničenja, a kao vlasnik upisan je Potparić (Rajko) Radomir;
- u listu nepokretnosti br. 20 za KO Šušanj, na katastarskoj parceli br. **3629/1** upisan pašnjak 3. klase površine 156m<sup>2</sup>. Na kat. parceli nema upisanih tereta i ograničenja, a kao vlasnica upisana je Acović (Živojin) Ivana.

**Napomena:** Vlasnik objekata, shodno članu 113 Zakona o planiranju prostora i izgradnji objekata, treba da podnose prijavu Urbanističko-građevinskoj inspekciji, za uklanjanje postojećeg objekta, a na osnovu urađenog Revidovanog Elaborata uklanjanja objekta i dokaza o vlasništvu nad objektima (list nepokretnosti).

## 7 PLANIRANO STANJE

### 7.1. Namjena parcele odnosno lokacije

#### **Stanovanje malih gustina (SMG) – porodično stanovanje**

Planirane namjene su pretežne a ne isključive, što znači da podrazumijevaju i postojanje drugih, komplementarnih namjena.

Objekti porodičnog stanovanja u prizemljima mogu organizovati komercijalne djelatnosti po potrebi, ukoliko ispunjavaju potrebne higijensko-tehničke i ostale zakonom propisane uslove, odnosno ako te djelatnosti ne zagađuju vazduh, vodu i zemlju, koji ne zahtijevaju veliku frekvenciju saobraćaja i ne stvaraju buku. To su objekti dnevne opskrbe, zubarske ordinacije, frizerski saloni i sl.

S obzirom na lokaciju predmetnog prostora, u okviru stambenih objekata mogu se organizovati prostori namjenjeni turističkom smještaju u domaćoj radinosti.

### 7.2. Pravila parcelacije:

Urbanističke parcele su definisane u grafičkom prilogu br.09 Plan parcelacije, kao i koordinatama prelomnih tačaka.

U skladu sa članom 13, tačka 1 i 2 Pravilnika o načinu izrade i sadržini tehničke dokumentacije za građenje objekta ("Službeni list CG" broj 44/18 i 43/19) uraditi Elaborat parcelacije po planskom dokumentu, kako bi se tačno utvrdila površina predmetnih katastarskih parcela koje formiraju urbanističku parcelu. Stavom 2 člana 13 Pravilnika predviđeno je da se za objekte infrastrukture, umjesto Elaborata parcelacije po planskom dokumentu prilaže grafički prikaz buduće trase objekta na ažurnim katastarskim podlogama. Elaborat izrađuje ovlaštena geodetska organizacija u skladu sa članom 138 Zakona o državnom premjeru i katastru nepokretnosti ("Službeni list RCG" broj 29/07 i "Službeni list CG" broj 32/11, 40/11, 43/15, 37/17 i 17/18), Elaborat mora biti ovjeren od strane Uprave za katastar i državnu imovinu - PJ Bar, u skladu sa članom 141 Zakona kojim je propisano da kontrolu, pregled i prijem Elaborata vrši organ uprave i potvrđuje pečatom i potpisom ovlaštenog lica.

Članom 237 važećeg zakona, predviđeno je da se do donošenja Plana generalne regulacije Crne Gore može graditi na dijelu urbanističke parcele, ako nedostajući dio urbanističke parcele ne utiče na funkcionalnost i pristup objektu i uz uslov da se urbanistički parametri utvrđeni planom za urbanističku parcelu umanju za nedostajući dio urbanističke parcele. Kroz izradu Idejnog rješenja urbanističke parcele dokazati ispunjenost uslova propisanih članom 237 Zakona o planiranju prostora i izgradnji objekata.



Urbanistička parcela može biti formirana od jedne, više ili dijela katastarske parcele a zadovoljava uslove za izgradnju objekata propisane ovim Planom.

Prilikom komasacije kada se udružuju dvije ili više urbanističkih parcela, dio ili jedna cijela urbanistička parcela može se privesti namjeni parking prostora u funkciji planiranog objekta. Takođe, na zahtjev vlasnika, urbanistička parcela u neposrednoj blizini planiranog objekta ili u okviru bloka može se privesti namjeni parking prostora isključivo u funkciji tog objekta i kao takva se ne može koristiti u druge svrhe.

Urbanističke parcele unutar bloka su geodetski definisane u grafičkom prilogu Plan parcelacije, a koordinate svih urbanističkih parcela date su tabelarno.

Veličina parcela namjenjenih za izgradnju novih objekata za zonu stanovanja malih gustina je min 300 m<sup>2</sup>.

Ukoliko se na dijelu urbanističke parcele određuje lokacija za izgradnju, rekonstrukciju ili izvođenje drugih radova kojima se vrše promjene u prostoru, površina iste ne može biti manja od 300 m<sup>2</sup>.

**Napomena:** Prije podnošenja prijave građenja objekta potrebno je da se riješe imovinsko pravni odnosi za zemljište u cijelosti, na kojem se izvode predmetni radovi.

### 7.3. **Građevinska i regulaciona linija, odnos prema susjednim parcelama:**

Utvrđeno u svemu prema izvodu iz DUP-a, izdatom od strane ovog Sekretarijata, a koji čine sastavni dio ovih uslova, Uslovima za regulaciju i nivelaciju, Opštim uslovima za izgradnju novih objekata i UT uslovima za izgradnju individualnih stambenih objekata (sa djelatnostima), iz predmetnog plana.

U okviru porodičnog stanovanja malih gustina moguća je izgradnja slobodnostojećih, dvojnih i objekata u prekinutom nizu.

#### **Regulaciona linija**

Regulaciona linija u ovom planu je definisana kao linija koja dijeli javnu površinu od površina namjenjenih za druge namjene.

#### **Građevinska linija**

Građevinska linija se utvrđuje ovim planom kao linija na, iznad i ispod površine zemlje i vode, definisana grafički i numerički, do koje je moguće graditi objekat. Planom se može za pojedine urbanističke parcele definisati minimum jedna jedinstvena građevinska linija, dvije ili tri.

Građevinska linija koja je orijentisana prema javnoj površini mora biti prikazana grafički i opisno dok građevinske linije prema susjednim objektima mogu biti definisane opisno (kao odstojanja u odnosu na susjedne objekte ili granicu pripadajuće parcele) ili grafički. Planskim dokumentom je definisana kao linija do koje se može graditi.

#### **Odnos prema susjednim parcelama**

Minimalna udaljenost novog objekta od granice susjedne urbanističke parcele je 2.5 metra, osim kod objekata u nizu, čime se obezbjeđuje optimalan odnos između objekta u pogledu insolacije i obrušavanja (izuzetno 1,5 m ako se parcela graniči sa gradskim zelenim neizgrađenim površinama). Izuzetno, objekat može biti postavljen na manjoj udaljenosti ili na samoj granici parcele, ukoliko zidovi ne sadrže otvore za dnevno osvjetljenje na prostorijama za stanovanje ako vlasnik, odnosno korisnik susjedne parcele to prihvati pismenim odobrenjem (saglasnošću).

8

**PREPORUKE ZA SMANJENJE UTICAJA I ZAŠTITU OD ZEMLJOTRESA, KAO I DRUGE USLOVE ZA ZAŠTITU OD ELEMENTARNIH NEPOGODA I TEHNIČKO - TEHNOLOŠKIH I DRUGIH NESREĆA**

U cilju zaštite od elementarnih nepogoda postupiti u skladu sa Zakonom o zaštiti i spašavanju (»Sl. list Crne Gore«, br. 13/07, 05/08, 86/09, 32/11, 54/16, 146/21 i 03/23), Pravilnikom o mjerama zaštite od elementarnih nepogoda (»Sl. list CG«, br. 79/04), Pravilnikom o izradi projekata geoloških istraživanja (»Sl. list CG«, br. 68/23), Zakonom o zapaljivim tečnostima i gasovima (»Sl. list CG«, br. 26/10 i 48/15) i Zakonom o zaštiti i zdravlju na radu (»Sl. list CG«, br. 34/14 i 44/18).

Pri izgradnji objekata poslodavac koji izvodi radove dužan je da izradi Elaborat o uređenju gradilišta u skladu sa Pravilnikom o sadržaju Elaborata o uređenju gradilišta (»Sl. list RCG«, br. 04/99).

Gradilište organizovati tako da se ne remeti život i rad u susjednim objektima. Investitor i izvođač su obavezni da preduzmu sve zakonom predviđene mjere obezbeđenja i organizacije gradilišta. Pri izvođenju radova preduzeti sve potrebne mjere zaštite radnika, građana i vozila, a zaštinim mjerama omogućiti odvijanje pješačkog i motornog saobraćaja, te javne površine koristiti samo uz prethodno pribavljene potrebne saglasnosti. Na mjestima gdje je izvršeno isjecanje regulisanih površina, iste dovesti u prvobitno stanje.

U cilju zaštite od zemljotresa, postupiti u skladu sa odredbama Pravilnika o tehničkim normativima za izgradnju objekata u seizmičkim područjima („Sl.list SFRJ” br. 52/90).

Sve proračune seizmičke stabilnosti zasnovati na posebno izrađenim podacima mikroseizmičke reonizacije, a objekte od zajedničkog značaja računati za 1 stepen više od seizmičkog kompleksa.

Intenzitet seizmičkog hazarda za priobalni pojas Crne Gore je 9° MCS (s ubrzanjem za povratni period od 100 god. od 0.20-0.28, a za povratni period od 200 god. od 0.32-0.40).

Objekte koji ne spadaju u visokogradnju realizovati u skladu sa Pravilnikom o tehničkim propisima za građenje u seizmičkim područjima („Sl.list SFRJ”, br. 39/64).

Aktivnosti od interesa za odbranu sprovoditi na osnovu Zakona o odbrani (»Sl. list RCG«, br. 47/07 i „Službeni list CG“ br. 86/2009, 88/2009, 25/2010, 40/2011, 14/2012, 2/2017, 46/2019 i 74/2020) i podzakonskih akata koji proizilaze iz ovog zakona.

Mjere zaštite od seizmičkih razaranja obuhvataju planiranje i projektovanje i izvođenje objekata i građevinskih radova, u skladu sa standardima MEST EN 1998-1 i nacionalnim standardom MEST EN 1998-1/NA, kako bi se obezbijedili da su: ljudski životi zaštićeni, oštećenja ograničena, objekti od značaja za civilnu zaštitu ostanu u upotrebljivom stanju.

Da bi se obezbijedila stabilnost objekata, kao i prihvatljiv nivo seizmičkog rizika obavezno je:

1. U skladu sa Zakonom o geološkim istraživanjima (»Sl. list RCG«, br. 28/93, 27/94 i 26/07) i Pravilnikom o sadržaju projekata geoloških istraživanja (»Sl. list RCG«, br. 68/23) izraditi **Elaborat o geofizičkim istraživanjima tla**, kojim se detaljno utvrđuju geološke, seizmološke i seizmotektonske karakteristike lokacije, seizmičke karakteristike geološkog modela lokacije, proračun dinamičkog odziva geološkog modela tla lokacije na seizmičku pobudu, amplitudno – frekventne karakteristike seizmičkog odziva, projektne seizmičke parametar za analizu konstrukcije po eurokodu MEST EN 1998/1 NA, kao i drugi podaci neophodni za seizmičku sigurnost objekta.
2. U skladu sa Zakonom o geološkim istraživanjima (»Sl. list RCG«, br. 28/93, 27/94 i 26/07) i Pravilnikom o sadržaju projekata geoloških istraživanja (»Sl. list RCG«, br. 68/23) izraditi **Elaborat o inženjersko – geološkim karakteristikama tla**, kojim se detaljno određuju geomehantičke karakteristike tla, nivo podzemnih voda i drugi geomehantički podaci od značaja za sigurnost objekta i diferencijalno sleganje tla.

9	<b>USLOVI I MJERE ZAŠTITE ŽIVOTNE SREDINE</b>
	<p>Poštovati Zakon o procjeni uticaja na životnu sredinu (»Sl. list CG«, br. 40/10, 73/10, 40/11, 27/13, 52/16 i 75/18), Zakon o životnoj sredini (»Sl. list CG«, br. 52/16 i 73/19), Zakon o zaštiti prirode (»Sl. list CG«, br. 54/16), Uredbu o projektima za koje se vrši procjena uticaja na životnu sredinu (»Sl. list RCG«, br. 20/07, »Sl. list CG«, br. 47/13, 53/14 i 37/18) kao i podzakonske akte koji proizilaze iz zakona.</p> <p>Za turističke objekte površine veće od 1000m<sup>2</sup>, stambeno-poslovne objekte koji imaju više od 1000m<sup>2</sup> poslovnog prostora i garaže sa više od 200 parking mesta, shodno Zakonu o procjeni uticaja na životnu sredinu („Službeni list CG“ br. 75/18) i Uredbi o projektima za koje se vrši procjena uticaja na životnu sredinu („Službeni list RCG“ br. 20/07, „Službeni list CG“ broj 47/13, 53/14 i 37/18), neophodna je izrada Elaborata o proceni uticaja na životnu sredinu.</p> <p>Shodno Zakonu o procjeni uticaja na životnu sredinu („Službeni list CG“ broj 75/18) i Uredbi o projektima za koje se vrši procjena uticaja na životnu sredinu („Službeni list RCG“ 20/07 i „Službeni list CG“ broj 47/13, 53/14 i 37/18), podnosi se zahtjev za procijenu potrebe izrade Elaborata o proceni uticaja na životnu sredinu.</p> <p>Za objekte za koje nije propisana obaveza izrade procjene uticaja na životnu sredinu, potrebno je u projektnoj dokumentaciji predvidjeti mere zaštite od buke u skladu sa članom 19. Zakona o zaštiti od buke u životnoj sredini („Službeni list CG“ br. 28/11) i Pravilniku o zvučnoj zaštiti zgrada („Službeni list CG“ br. 50/16).</p> <p>Ukoliko se na lokaciji nalaze pojedinačni primjerci i niz grupa maslina, obavezno je da se sve masline sačuvaju, a da se pojedina stabla maslina i drugi vrijedni primjerci zelenila, ukoliko je to zaista neophodno, presade na novu poziciju u okviru iste urbanističke parcele uz neophodno pribavljanje odobrenja. Odobrenje za presađivanje maslina u maslinjaku izdaje organ lokalne uprave nadležan za poslove poljoprivrede, u roku od 30 dana od dana podnošenja zahtjeva za presađivanje. Sječenje i presađivanje maslina starih preko 100 godina je zabranjeno na osnovu člana 15. Zakona o maslinarstvu i maslinovom ulju („Službeni list CG“, 45/14 i 39/16).</p> <p>Kada su u pitanju zaštićene biljne i životinjske vrste postupati u skladu sa Rješenjem o stavljanju pod zaštitu rijetkih, prorijeđenih, endemičnih i ugroženih biljnih i životinjskih vrsta („Službeni list SRCG“, 36/82). Rješenje je dostupno na sajtu Agencije za zaštitu životne sredine: <a href="http://www.epa.org.me">www.epa.org.me</a></p> <p><u>Ukoliko sa prilikom iskopa terena za izgradnju saobraćajnica i objekata naiđe na eventualne paleontološke ili mineraloške nalaze, koji predstavljaju geonasljeđe, obavezno je prekinuti radove, obavjestiti Agenciju, kako bi njihovi stručnjaci prikupili nalaze, odnosno izvršili neophodna istraživanja.</u></p>
10	<b>USLOVI ZA PEJZAŽNO OBLIKOVANJE I UREĐENJE URBANISTIČKE PARCELE</b>
	<p>Dozvoljeno je ograđivanje parcela do visine 1,5 m pri čemu je visina coka max 40 cm. Materijal prema javnoj površini: kamen, metalni profili, živa ograda i njihova kombinacija. Zabranjuju se postavljanje ograda koje narušavaju estetsku vrijednost okoline.</p> <p>Prilikom izdavanja UT uslova tražiti izradu hidrantske mreže za potrebe zalivanja zelenih površina tj. iskop potrebnih bunara za obezbjeđivanje tehničke vode za zalivanje.</p> <p>Procenat zelenila objekata sa individualnim stanovanjem – 40%.</p>

## Zelenilo individualnih objekata (okućnice)

Svojim postojanjem doprinose stvaranju povoljnih mikroklimatskih uslova sredine. Zeleni zasadi predviđeni su od voćaka i dekorativnih vrsta što zavisi od želje samih vlasnika. Granica parcela može biti naglašena živom ogradom ili odgovarajućom ogradom.

### Smjernice za projektovanje zelenih površina:

- da kuća bude u 1/3 placa, bliže ulici, samim tim dobijamo predvrt koji ima estetsku ulogu i sadrži kolski prilaz, parking, rasvjetu i sl.
- uz sami objekta sa suprotne strane se predlaže prostor za boravak koji praktično predstavlja produžetak dnevnog boravka.
- prostor za odmor se smješta dalje od objekta, tu se može smjestiti paviljon, pergola i sl., sa detaljima kao što su česma, bazenić i sl.
- staze u vrtu su važan elemenat i one vode u razne djelove vrta. Kod manjih vrtova postaviti ih uz ivicu parcele, kako bi centralna površina ostala kompaktna.
- građevinski materijal koji se koristi u okviru uređenja vrta treba da bude prirodan: drvo, kamen, lomljeni kamen, šljunak i sl.
- naročito je važan izgled zelene površine oko ulaza u objekat i prilaznih površina. Na tim površinama predvidjeti visoko dekorativne reprezentativne vrste.
- ova kategorija ima pored estetsko-dekorativno-higijenskog i funkcionalan karakter jer je potrebno da zadovolji potrebe ljudi koji će boraviti u novim objektima. Potrebno je napraviti adekvatan izbor vrsta i voditi računa o svim kompozicionim elementima. Predložene vrste su dekorativne kako zbog boje i oblika cvjetova i plodova tako i zbog oblika krošnje drveća. Kombinacijom lišćarskih, zimzelenih i četinarskih vrsta drveća dobija se pozitivan efekat zelenila u svim godišnjim dobima.
- zelene površine u okviru ove namjene treba da zauzimaju minimum 30% od ukupne površine parcele.
- obodom, granicom parcele naročito prema saobraćajnicama preporučuje se tampon zelenilo i drvoredi (preuzeti uslove iz kategorije Linerano zelenilo)
- obzirom na topografiju terena, tamo gdje nema mjesta za sadnju drveća i žbunja planirati vertikalno zelenilo radi povećanja nivoa ozelenjenosti i što potpunijeg estetskog doživljaja prostora. Vertikalno ozelenjavanje sprovesti ozelenjavanjem fasada kuća, terasa, potpornih zidova, u vidu zelenih portala na ulazima u objekat i primjenom pergola. Prednost vertikalnog zelenila je u tome što razni oblici i vrste puzavih biljaka stvaraju razgranatu vegetacionu površinu koja djeluje svojim mikroklimatskim i sanitarno higijenskim pokazateljima.
- na objektima sa ravnim krovom poželjno je planirati krovno ozelenjavanje uz neophodnu pripremu izolacione podloge specifične za ovaj vid ozelenjavanja.

### OPŠTI PREDLOG SADNOG MATERIJALA

Nabrojani lišćarski i četinarski rodovi i vrste služe samo kao predlog za pojedinačni izbor prilikom detaljnog planskog uređenja prostora.

Vrste koje treba da posluže kao dopuna biološke osnove i za pojačanje učinka vegetacijskog potencijala su sljedeći:

#### Ukrasno drveće

Eucaliptus cinereo - Eukaliptus

Laurus nobilis - Lovorika

Quercus ilex - Česmina

Pinus pinea - Bor pinjol

Pinus maritima - Primorski bor

Ginkgo biloba - Ginko

	<p>Cupressus sp. - Primorski čempres  Cupressus arizonica - Arizonski čempres  Abies cephalonica - Grčka jela  Abies pinsapo - Španska jela  Cedrus atlantica - Atlantski kedar  Cedrus libanii - Libanski kedar  Magnolia purpurea - Purpurna magnolija  Prunus pisardi - Ukrasna šljiva  Olea europea - Maslina</p> <p><u>Ukrasno grmlje</u>  Pittosporum tobira - Pitospor  Tamarix sp. - Tamaris  Viburnum tinus - Lemprika  Taxus baccata - Tisa  Juniperus sp. - Juniperus  Camellia japonica - Kamelija  Pyracantha coccinea - Ognjeni trn  Lagerstroemia indica - Indijski jorgovan  Calistemon cytrinus - Kalistemon  Prunus laurocerasus - Lovor višnja</p> <p>Kao bilošku osnovu za formiranje vegetacijskog potencijala promenade, pored već predloženih biljaka, posebno koristiti vrste koje podnose i posolicu i to: Nerium oleander, Myrtus communis; Vitex agnus castus; Pistacis lentiscus; Arbutus unedo; Vuburnum tinus; i dr.</p>
11	<p><b>USLOVI I MJERE ZAŠTITE NEPOKRETNIH KULTURNIH DOBARA I NJIHOVE ZAŠTIĆENE OKOLINE</b></p> <p>U okviru plana, odnosno predmetne lokacije, nema objekata koji su u popisu registrovanih spomenika kulture. U slučaju kada se u okviru predmetne lokacije nalazi ili je u neposrednoj blizini registrovani spomenik kulture, prema kome se treba upravljati shodno Zakonu o zaštiti kulturnih dobara ("Službeni list CG" br. 49/10 i 40/11, 44/17 i 18/19), ovaj Sekretarijat po službenoj dužnosti pribavlja konzervatorske uslove u skladu sa članom 102 Zakona o zaštiti kulturnih dobara. Konzervatorski uslovi čine osnov za izradu konzervatorskog projekta u skladu sa članom 103 istog zakona. Na konzervatorski projekat se pribavlja saglasnost Uprave za zaštitu kulturnih dobara Crne Gore.</p> <p>Ukoliko se prilikom izvođenja radova naiđe na nalazište ili nalaze za koje se može pretpostaviti da mogu imati arheološko značenje, prema članu 87 Zakona o zaštiti kulturnih dobara (»Sl.list CG«, br. 49/10, 40/11, 44/17 i 18/19), pravno ili fizičko lice koje neposredno izvodi radove, dužno je da prekine radove, obezbijedi nalazište, odnosno nalaze od eventualnog oštećenja, uništenja i od neovlašćenog pristupa drugih lica, sačuva otkrivene predmete na mjestu nalaženja u stanju u kojem su nađeni do dolaska ovlašćenih lica, odmah prijavi nalazište, odnosno nalaz Upravi za zaštitu kulturnih dobara, najbližoj javnoj ustanovi za zaštitu kulturnih dobara, organu uprave nadležnom za poslove policije i saopšti sve relevantne podatke u vezi sa mjestom i položajem nalaza u vrijeme otkrivanja i o okolnostima pod kojim su otkriveni.</p>
12	<p><b>USLOVI ZA LICA SMANJENE POKRETLJIVOSTI I LICA SA INVALIDITETOM</b></p> <p>U procesu projektovanja neophodno je pridržavati se Pravilnika o bližim uslovima i načinu prilagođavanja objekata za pristup i kretanje lica smanjene pokretljivosti i lica sa invaliditetom (»Sl.list CG«, br. 48/13 i 44/15).</p>

**13 USLOVI ZA POSTAVLJANJE I GRADNJU POMOĆNIH OBJEKATA**

U skladu sa članom 223 Zakona o planiranju prostora i izgradnji objekata («Službeni list CG», broj 64/17, 44/18, 63/18, 11/19, 82/20, 86/22 i 04/23), propisi jedinice lokalne samouprave, kojima se uređuju pomoćni objekti, primjenjivaće se do donošenja Plana generalne regulacije Crne Gore.

Postupak pribavljanja odobrenja za postavljanje ili građenje pomoćnih objekata uređen je Odlukom o postavljanju, odnosno građenju i uklanjanju pomoćnih objekata („Službeni list CG – opštinski propisi“ br. 05/14, 19/15 i 38/20). Shodno članu 2. Odluke, pomoćni objekti svrstavaju se u tri tipa:

Tip 1: pomoćni objekti koji čine funkcionalnu i ekonomsku cjelinu sa objektom čijem korišćenju služi pomoćni objekat, kao što su: nadzemne garaže, ostave, magacini, drvarnice, ljetnje kuhinje, portirnice, objekti za radnike obezbjeđenja i objekti za naplatu.

Tip 2: pomoćni objekti infrastrukture kao što su: septičke bio-jame, bunari, cistjerne za vodu, bistjerne, šahtovi, kotlarnice, uređaji za grijanje i hlađenje i foto-naponski paneli za proizvodnju električne energije iz obnovljivih izvora, snage do 10kW, na krovu osnovnog odnosno drugog pomoćnog objekta.

Tip 3: pomoćni objekti uređenja terena kao što su: ograde, otvoreni bazeni, fontane, nadstrešnice, pergole i slično.

U skladu sa članom 4 Odluke o postavljanju, odnosno građenju i uklanjanju pomoćnih objekata, ukoliko se pomoćni objekat postavlja odnosno gradi na prostoru za koji nije donijet planski dokument sa detaljnom urbanističkom razradom ili ako takvim planskim dokumentom za isti nisu utvrđeni uslovi postavljanja odnosno građenja pomoćnih objekata, ti uslovi su određeni odredbama ove Odluke.

**14 USLOVI ZA OBJEKTE KOJI MOGU DA UTIČU NA BEZBJEDNOST VAZDUŠNOG SAOBRAĆAJA**

/

**15 USLOVI ZA OBJEKTE KOJI MOGU DA UTIČU NA PROMJENE U VODNOM REŽIMU**

Za izradu tehničke dokumentacije za izgradnju novog ili rekonstrukciju postojećeg objekta i izvođenje geoloških istraživanja i drugih radnji koje mogu trajno, povremeno ili privremeno uticati na promjene u vodnom režimu, ovaj Sekretarijat po službenoj dužnosti za investitora pribavlja vodne uslove, u skladu sa članom 114 Zakona o vodama („Službeni list RCG“ br. 27/07, „Službeni list CG“ br. 73/10, 32/11, 47/11, 48/15, 52/16, 02/17, 80/17 i 84/18). U skladu sa članom 74 stav 5 Zakona o planiranju prostora i izgradnji objekata, Sekretarijat po službenoj dužnosti pribavlja Vodne uslove za izradu projektne dokumentacije za – uređenje vodotoka i izgradnju zaštitnih vodnih objekata na vodama od lokalnog značaja (tačka 24 stav 1 član 115 Zakona o vodama) i za izgradnju/rekonstrukciju lokalnih, nekategorisanih i šumskih puteva sa pripadajućim objektima i mostova od lokalnog značaja (tačka 31, stav 1 člana 115 Zakona o vodama), od Sekretarijata za komunalne poslove i saobraćaj, Opštine Bar.

Kada se predmetne katastarske parcele graniče sa morem ovaj Sekretarijat po službenoj dužnosti pribavlja Vodne uslove (u skladu sa članom 74 stav 5 Zakona o planiranju prostora i izgradnji objekata i sa članom 2 Odluke o određivanju voda od značaja za Crnu Goru („Službeni list CG“ broj 9/08, 28/09, 31/09 i 31/15) za izradu projektne dokumentacije za uređenje vodotoka i izgradnju zaštitnih vodnih objekata na vodama od značaja za Crnu Goru (tačka 24 stav 1 član 115 Zakona o vodama), od Uprave za vode Crne Gore.

Pravilnik o sadržini zahtjeva i dokumentaciji za izdavanje vodnih akata, načinu i uslovima



	za obavezno oglašavanje u postupku utvrđivanja vodnih uslova i sadržaju vodnih akata ("Službeni list CG" broj 07/08 i 14/16).
16	<p><b>MOGUĆNOST FAZNOG GRAĐENJA OBJEKTA</b></p> <p><b>Za objekat:</b> Na osnovu Zakona o planiranju prostora i izgradnji objekata i člana 76 kroz izradu idejnog rješenja može se odrediti faznost gradnje (tehničko-tehnološka i funkcionalna cjelina) objekata. Dozvoljena je fazna izgradnja, tako da konačno izgrađeni objekat ne prelazi maksimalne propisane površine pod objektom i spratnost, a ove vrijednosti mogu biti i manje.</p> <p><b>Za urbanističku parcelu ili više urbanističkih parcela:</b> Na osnovu UT uslova, kod urbanističkih parcela na kojima je planom predviđena izgradnja više objekata, potrebno je uraditi revidovano idejno rješenje kompletne urbanističke parcele ili više susjednih urbanističkih parcela (čl. 76 važećeg Zakona), Idejnim rješenjem se utvrđuje generalna koncepcija za izgradnju objekata, a naročito: uklapanje objekta u prostor, položaj objekta u okviru lokacije i prema susjednim objektima.</p> <p><b>Za građenje na dijelu urbanističke parcele:</b> Članom 237 važećeg zakona je predviđeno da se do donošenja Plana generalne regulacije Crne Gore može graditi na dijelu urbanističke parcele, ako nedostajući dio urbanističke parcele ne utiče na funkcionalnost i pristup objektu i uz uslov da se urbanistički parametri za cijelu urbanističku parcelu umanje za nedostajući dio.</p> <p>Kroz izradu idejnog rješenja provjeriti, da li predmetna izgradnja na dijelu urbanističke parcele, na bilo koji način ugrožava valorizaciju preostalog dijela urbanističke parcele.</p>
17	<p><b>USLOVI ZA PRIKLJUČENJE NA INFRASTRUKTURU</b></p> <p>U svemu prema izvodima iz DUP-a, izdatim od strane ovog Sekretarijata, a koji čine sastavni dio ovih UT uslova. Tehničku dokumentaciju izraditi u skladu sa ovim uslovima, važećim propisima, standardima i zakonskom regulativom, te priključenje objekata na infrastrukturnu mrežu projektovati prema uslovima dobijenim od nadležnih javnih preduzeća, a koji čine sastavni dio ovih UT uslova.</p>
17.1.	<p><b>Uslovi priključenja na elektroenergetsku infrastrukturu</b></p> <p>Upućuje se investitor da pri izradi tehničke dokumentacije (idejni projekat ili glavni projekat) mora poštovati Tehničke preporuke CEDIS-a i to:</p> <ul style="list-style-type: none"> <li>- Tehnička preporuka ze priključenje potrošača na niskonaponsku mrežu TP-2 (dopunjeno izdanje);</li> <li>- Tehnička preporuka – Tipizacija mjernih mjesta;</li> <li>- Upustvo i tehnički uslovi za izbor i izgradnju ograničivača strujnog opterećenja;</li> <li>- Tehnička preporuka TP – 1 b – Distributivna transformatorska stanica DTS – EPCG 10/0.4 kV</li> </ul> <p>Tehničke preporuke dostupne su na sajtu CEDIS-a. Investitor je obavezan da od CEDIS-a pribavi potvrdu o ometanju/neometanju elektroenergetskih instalacija na urbanističkoj parceli/lokaciji.</p>
17.2.	<p><b>Uslovi priključenja na vodovodnu i kanizacionu infrastrukturu</b></p> <p>U svemu prema grafičkim izvodima iz DUP-a i tehničkim uslovima za izradu projektne dokumentacije izdatim od strane nadležne službe - d.o.o. »Vodovod i kanalizacija« Bar, a koji su sastavni dio ovih UT uslova.</p> <p>Preko dijela predmetne urbanističke parcele prolazi postojeći kolektor feklane kanalizacije Ø250.</p>



	<p>Kanalizaciona mreža u naselju je profila 250 i 200 mm a glavni sabirni kolektor naselja je izveden propustom ispod željezničke pruge, pored postojećeg bujičnog potoka do glavnog kanalizacionog kolektora Žukotrlica – Luka ispod restorana «BB». Kolektor je izveden na osnovu validne tehničke dokumentacije i dimenzioniran je na planski razvoj ukupnog gravitirajućeg prostora.</p> <p>U slučaju kada se u okviru predmetne urbanističke parcele nalazi zaštitni pojas ili cjevovod regionalnog vodovoda, ovaj Sekretarijat po službenoj dužnosti, za investitora pribavlja i tehničke uslove od Regionalnog vodovoda Crnogorsko primorje. Na osnovu člana 32 Pravilnika o određivanju i održavanju zona i pojaseva sanitarne zaštite i ograničenjima u tim zonama ("Službeni list CG" br. 66/09), pojas sanitarne zaštite određuje se oko glavnih cjevovoda i u zavisnosti od konfiguracije terena iznosi 2,0m od osovine cjevovoda sa obje strane. U pojasu zaštite nije dozvoljena izgradnja objekata, postavljanje uređaja i vršenje radnji koje na bilo koji način mogu zagaditi vodu ili ugroziti stabilnost cjevovoda.</p>
17.3.	<p><b>Uslovi priključenja na saobraćajnu infrastrukturu</b></p> <p>U svemu prema grafičkim izvodima iz DUP-a i tehničkim uslovima za izradu projektne dokumentacije izdati od strane nadležne službe - Sekretarijata za komunalne poslove i saobraćaj, a koji su sastavni dio ovih UT uslova.</p> <p>U slučaju kada je za predmetnu parcelu planom predviđen prilaz sa magistralnog puta, ovaj Sekretarijat po službenoj dužnosti, za investitora traži i tehničke uslove od Uprave za saobraćaj, shodno članu 17. Zakona o putevima ("Službeni list CG" broj 82/20).</p>
17.4.	<p><b>Ostali infrastrukturni uslovi</b></p> <p><b><u>Elektronska komunikacija:</u></b></p> <p>Upućuje se investitor da, pri izradi tehničke dokumentacije iz oblasti elektronskih komunikacija, mora poštovati sledeće pravilnike:</p> <ul style="list-style-type: none"> <li>- Pravilnik o širini zaštitnih zona i vrsti radio koridora u kojima nije dopušteno planiranje i gradnja drugih objekata («Sl. list CG», br. 33/14), kojim se propisuju način i uslovi određivanja širine zaštitnih zona elektronskih komunikacionih mreža, elektronske komunikacione infrastrukture i povezane opreme i radio koridora u čijoj zoni nije dopušteno planiranje i gradnja drugih objekata;</li> <li>- Pravilnik o tehničkim i drugim uslovima za projektovanje, izgradnju i korišćenje elektronske komunikacione mreže, elektronske komunikacione infrastrukture i povezane opreme u objektima («Sl. list CG», br. 41/15), kojim se propisuju tehnički i drugi uslovi za projektovanje, izgradnju i korišćenje elektronske komunikacione mreže, elektronske komunikacione infrastrukture i povezane opreme u poslovnim i stambenim objektima;</li> <li>- Pravilnik o uslovima za planiranje, izgradnju, održavanje i korišćenje pojedinih vrsta elektronskih komunikacionih mreža, elektronske komunikacione infrastrukture i povezane opreme, koji propisuju uslovi za planiranje, izgradnju, održavanje i korišćenje pojedinih vrsta elektronskih komunikacionih mreža, elektronske komunikacione infrastrukture i povezane opreme u Crnoj Gori;</li> <li>- Pravilnik o zajedničkom korišćenju elektronske komunikacione infrastrukture i povezane opreme, («Sl. list CG», br. 52/14), kojim se propisuju uslovi i način zajedničkog korišćenja elektronske komunikacione infrastrukture i povezane opreme, kao i mjere za povećanje razpoloživosti slobodnih kapaciteta u toj infrastrukturi.</li> </ul> <p><b><u>Web sajtovi:</u></b></p> <ul style="list-style-type: none"> <li>- Sajt na kome se nalaze relevantni propisi u skladu sa kojim se obavlja izrada tehničke dokumentacije <a href="http://www.ekip.me/regulativa/">http://www.ekip.me/regulativa/</a></li> <li>- Sajt na kome Agencija objavljuje podatke o postojećem stanju elektronske</li> </ul>

komunikacione infrastrukture <http://ekinfrastruktura.ekip.me/ekip.me> kao i  
- adresa web portala <http://ekinfrastruktura.ekip.me/ekip/login.jsp> preko koga sve zainteresovane strane od Agencije za telekomunikacije i poštansku djelatnost mogu da zatraže otvaranje korisničkog naloga, kako bi pristupili georeferenciranoj bazi podataka elektronske komunikacione infrastrukture.

**Uslovi za odlaganje čvrstog otpada:**

Način i mjesto odlaganja čvrstog otpada regulisati sa DOO Komunalno Bar, sklapanjem Ugovora za odvoz i deponovanje komunalnog otpada, u skladu sa članom 34 stav 1 Zakona o komunalnim djelatnostima («Sl. list CG» br. 55/16, 74/16, 02/18 i 66/19) i članu 34 i 36 stav 4 Odluke o komunalnom redu na teritoriji Opštine Bar («Sl. list CG - opštinski propisi» br. 51/19). Takođe, u skladu sa članom 34 stavom 5 Zakona o komunalnim djelatnostima korisnici komunalnih usluga su obavezni da obavijeste Društvo o svim promjenama kod nepokretnosti i privrednih subjekata, a koje mogu biti od uticaja na bazu podataka (promjena vlasnika nepokretnosti, promjena korisne površine nepokretnosti, registrovanje novog privrednog subjekta, prestank rada i brisanje iz registra privrednog subjekta).

18

**POTREBA IZRADE GEODETSKIH, GEOLOŠKIH (GEOTEHNIČKIH, INŽENJERSKO- GEOLOŠKIH, HIDROGEOLOŠKIH, GEOMEHANIČKIH I SEIZMIČKIH) PODLOGA, KAO I VRŠENJA GEOTEHNIČKIH ISTRAŽNIH RADOVA I DRUGIH ISPITIVANJA**

Izgradnji objekata mora da prethodi detaljno geomehaničko ispitivanje terena, a tehničku dokumentaciju raditi isključivo na osnovu detaljnih geodetskih snimaka terena, geoloških i hidrogeoloških podataka, kao i rezultata o geomehaničkim ispitivanjima terena.

Za potrebe projektovanja odnosno izradu idejnih i glavnih projekata izraditi elaborat o geološkim istraživanjima u skladu sa Zakonom o geološkim istraživanjima («Sl. list RCG», br. 28/93, 27/94, 42/94, 26/07, "Sl. list CG", br. 28/11). Detaljna geološka istraživanja tla obavezno se vrše prije izrade tehničke dokumentacije za izgradnju objekata iz tačke 7 citiranog Zakona.

Tehničku dokumentaciju raditi isključivo na osnovu ažurnih geodetskih snimaka terena, geoloških i hidrogeoloških podataka, kao i rezultata o geomehaničkim ispitivanjima terena; Izradi tehničke dokumentacije, u skladu sa propisima, mora da prethodi detaljno geomehaničko ispitivanje terena i izrada odgovarajućeg elaborata.

Potrebno je obezbjediti seizmičku stabilnost konstruktivnog sistema na IX stepen seizmičkog intenziteta po MCS skali.

U skladu sa Zakonom o geološkim istraživanjima ("Službeni list RCG" broj 28/93, 27/94, 42/94 i 26/07) i Pravilnikom o sadržaju projekata geoloških istraživanja ("Službeni list RCG" broj 68/23) izraditi:

- 1. Elaborat o geofizičkim istraživanjima tla**, kojim se detaljno utvrđuju geološke, seizmološke i seizmotektonske karakteristike lokacije, seizmičke karakteristike geološkog modela lokacije, proračun dinamičkog odziva geološkog modela tla lokacije na seizmičku pobudu, amplitudno – frekventne karakteristike seizmičkog odziva, projektne seizmičke parametre za analizu konstrukcije po eurokodu MEST EN 1998/1 NA, kao i drugi podaci neophodni za seizmičku sigurnost objekta.
- 2. Elaborat o inženjersko – geološkim karakteristikama tla**, kojim se detaljno određuju geomehaničke karakteristike tla, nivo podzemnih voda i drugi geomehanički podaci od značaja za sigurnost objekta i diferencijalno slijeganje tla.

Prije izrade tehničke dokumentacije investitor je obavezan da u skladu sa članom 5 Zakona o geološkim istraživanjima ("Službeni list RCG" broj 28/93, 27/94, 42/94 i 26/07 i "Službeni list CG" broj 28/11) izradi **Revidovani Projekat osnovnih geoloških istraživanja tla** za predmetnu lokaciju, u cilju utvrđivanja osnovnih geoloških uslova za projektovanje

investicionih objekata. Geološka istraživanja, izradu projekta geoloških istraživanja i reviziju vrše privredna društva, odnosno druga pravna lica koja imaju licencu.

Za objekte veće od 1000m<sup>2</sup> ili sa 4 i više nadzemnih etaža, shodno članu 7. Zakona o geološkim istraživanjima ("Službeni list RCG" broj 28/93, 27/94, 42/94 i 26/07 i "Službeni list CG" broj 28/11) izraditi **Revidovani Projekat geoloških istraživanja tla za predmetnu lokaciju i Revidovani Elaborat o rezultatima izvršenih geoloških istraživanja**, kojima se detaljno određuju inženjersko-geološke, hidro-geološke i geomehničke karakteristike temeljnog tla, geotehničke i seizmološke karakteristike terena i prikaz i ocjenu rezultata istraživanja sa obradom dobijenih podataka i zaključkom o uslovima i načinu fundiranja objekta na prostoru koji je istraživan.

Pri projektovanju objekata preporučuje se korišćenje propisa EUROCODES, naročito EUROCODE 8 - Projektni propis za zemljotresnu otpornost konstrukcija. Takođe se preporučuje zadržavanje postojećeg drveća i druge vegetacije na građevinskim parcelama, gdje god je to moguće, jer povoljno utiče na očuvanje stabilnosti terena.

19 **POTREBA IZRADE URBANISTIČKOG PROJEKTA**

/

20 **URBANISTIČKO-TEHNIČKI USLOVI ZA ZGRADE SADRŽE I URBANISTIČKE PARAMETRE**

Oznaka urbanističke parcela	<b>UP 5, blok 12</b>
Površina urbanističke parcele	<b>613m<sup>2</sup></b>
Maksimalni indeks zauzetosti	<b>0.3</b> <b>(max površina osnove objekta 184m<sup>2</sup>)</b>
	Indeks zauzetosti je količnik izgrađene površine objekta na određenoj parceli (lokaciji, bloku, zoni) i ukupne površine parcele izražene u istim mjernim jedinicama. Izgrađena površina je definisana spoljašnjim mjerama finalno obrađenih fasadnih zidova i stubova u nivou novog – uređenog terena.
Maksimalni indeks izgrađenosti	<b>0.8</b>
	Indeks izgrađenosti je količnik ukupne građevinske bruto površine objekata i površine parcele (lokacije, bloka, zone) izražene u istim mjernim jedinicama. Ukoliko je krov podzemne garaže ozelenjen i parterno uređen njen gabarit ne ulazi u proračun procenta zauzetosti parcele, već se smatra uređenom zelenom površinom.
Bruto građevinska površina objekata (max BGP)	<b>490m<sup>2</sup></b>
	Etaže ispod kote prizemlja tretiraju se kao suterenski i podrumski prostori, i ne ulaze u proračun dozvoljene bruto površine objekta, ukoliko se u suterenskoj ili podrumskoj etaži planiraju garažni prostori. Gabarit podzemne etaže može biti veći od gabarita objekta, ali pod uslovom da se njenom izgradnjom ne ugrožavaju susjedni objekti ni parcele uz

		poštovanje zadatih građevinskih linija.
		<b>3 nadzemne etaže</b>
Maksimalna spratnost objekata		<p>Vertikalni gabarit objekta se definiše brojem etaža ili maksimalnim visinama iskazanim u metrima.</p> <p>Vertikalni gabarit se definiše i za podzemne i za nadzemne etaže. Etaže se definišu nazivima koji proističu iz njihovih položaja u objektu.</p> <p><u>Podzemna etaža</u> je dio objekta koji je sasvim ili 2/3 svoje visine ispod zemlje.</p> <p><u>Prizemlje</u> je nadzemna etaža čija se visina određuje planom u zavisnosti od namjene.</p> <p><u>Sprat</u> je nadzemna etaža iznad prizemlja.</p> <p><u>Potkrovlje</u> je dio zgrade ispod kosog krova koji se koristi u skladu sa njenom namjenom i funkcijom, a čija je svijetla visina na najnižem mjestu 150 cm.</p> <p><u>Tavan</u> je prostor ispod krova koji se može koristiti samo za odlaganje stvari.</p> <p>Izgradnja podruma i suterena je ispod svih objekata dozvoljena, ali nije obaveza.</p>
Maksimalna visinska kota objekta		<p>Maksimalna visina označava mjeru koja se računa od najniže kote (kote terena ili trotoara do najviše kote sljemena ili ravnog krova.</p> <p>Visinska regulacija definisana je spratnošću svih objektata gdje se jedan nivo računa u prosječnoj vrijednosti od približno 3 m za svaku etažu, odnosno 4 m za nivo prizemlja ako se u njemu planira poslovni sadržaj.</p>
Parametri za parkiranje odnosno garažiranje vozila		<p>Parkiranje ili garažiranje vozila rješavati u okviru parcele po normi stanovanje 1–1.2PM /1 stambenoj jedinici; trgovina 20-40PM/1000m<sup>2</sup>; poslovanje – 10PM/1000m<sup>2</sup>.</p> <p>Parkiranje rješavati u okviru urbanističke parcele. Ukoliko to nije moguće, važe pravila data u poglavlju: Saobraćaj – parkiranje i Uslovi za parcelaciju: "Prilikom komasacije kada se udružuju dvije ili više urbanističkih parcela, dio ili jedna cijela urbanistička parcela može se privesti namjeni parking prostora u funkciji planiranog objekta. Takođe, na zahtjev vlasnika, urbanistička parcela u neposrednoj blizini planiranog objekta ili u okviru zone može se privesti namjeni parking prostora isključivo u funkciji tog objekta i kao takva se ne može koristiti u druge svrhe."</p> <p>Parking mjesta predvidjeti sa dimenzijama 2,5 x 5,0 m, min. 4,8 m. Obrada otvorenih parkinga treba da je takva da omogući maksimalno ozelenjavanje.</p> <p>Koristiti po mogućnosti zastor od</p>

prefabrikovanih elemenata (beton-trava) i uz ili između parkinga (poželjno na svaka tri parking mesta) zasaditi drvored, uvijek kada uslovi terena dopuštaju.

Predlog konstrukcije parkinga od strane obrađivača:

d= 10 cm - betonske raster ploče beton-trava - zastor

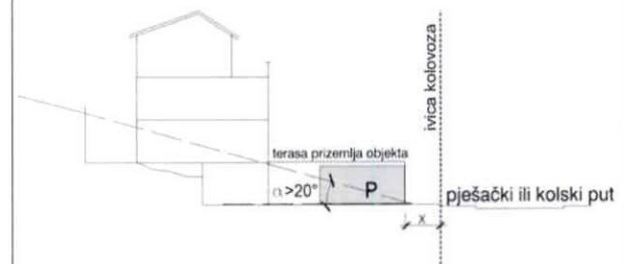
d= 5 cm - meñusloj od pijeska

d= 15 cm - granulirani šljunak / tampon - donji noseći sloj

d= 30 cm - ukupna debljina.

**Urbanističko-tehnički uslovi za izgradnju garaže kod terena u nagibu >20°**

Garaže se na parceli mogu izgrađivati ispred objekta u vidu terasa prizemlja i to izuzetno kod nagnutih terena >20°, a pod uslovima iz priložene šeme, i poštujući opšte uslove izgradnje određenog tipa stanovanja.



Smjernice za oblikovanje i materijalizaciju, posebno u odnosu na ambijentalna svojstva područja

U projektovanju objekata koristiti savremene materijale i likovne izraze.

U oblikovnom smislu novi objekti treba da budu uklopljeni u ambijent i to sa kvalitetnim materijalima i savremenim arhitektonskim rješenjima.

Likovno i oblikovno rješenje grañevinskih struktura mora da slijedi klimatske karakteristike područja i da svojim izrazom doprinosi opštoj slici i doživljaju ureñenog mjesta.

Pri izgradnji stambenih objekata preporučuje se upotreba prirodnih materijala i elemenata: kamen, drveni kapci i grilje, kanalice, tremovi, adekvatan izgled dimnjaka van ravni krova, pergole, polunatkrivene i natkrivene terase i drugo.

Obrada fasada mora biti izvedena od odgovarajućih materijala koji garantuju adekvatnu zaštitu enterijera objekata kao i uštedu energije u skladu sa principima energetske efikasnosti.

Kolorit objekata uskladiti sa njihovom





		<p>funkcijom, okolinom, građevinskim naslijeđem i klimatskim uslovima.</p> <p>Insistirati na pravilnim, geometrijski jasno izdiferenciranim masama, svijetlih tonova, "potopljenim u svijetlost" kako bi se ostvarila potrebna dinamičnost i poliharmonija prostorne plastike.</p> <p>Krovovi objekata su kosi ili ravni, krovni pokrivači adekvatni nagibu.</p> <p>Preporučuje se izgradnja kosih krovova maksimalnog nagiba 23%, dvovodnih ili razuđenih.</p>
	Uslovi za unapređenje energetske efikasnosti	<p>Shodno Zakonu o efikasnom korišćenju energije („Službeni list CG“ broj 57/14, 03/15, 25/19) i Pravilniku o minimalnim zahtjevima energetske efikasnosti zgrada („Službeni list CG“ broj 47/24) projektovanjem i izgradnjom objekata treba postići smanjenje gubitaka toplote iz objekata, poboljšanje toplotne izolacije spoljnih elemenata, povećanje toplotne efikasnosti pravilnom orijentacijom objekata i korišćenjem sunčeve energije, korišćenje obnovljivih izvora energije, te povećanje energetske efikasnosti sisteme grijanja.</p> <p>Sadržaj Elaborata energetske efikasnosti objekta propisan je Pravilnikom o sadržaju elaborata energetske efikasnosti zgrada („Službeni list CG“ broj 51/08, 34/11, 35/13).</p>
21	<b>DOSTAVLJENO:</b> Podnosiocu zahtjeva, u spise predmeta, urbanističko-građevinskoj inspekciji i arhivi.	
22	<b>OBRADIVAČ URBANISTIČKO-TEHNIČKIH USLOVA:</b>	<b>Samostalna savjetnica I,</b> Maja Tišma, dipl.inž.arh.
23	<b>OVLAŠĆENO SLUŽBENO LICE:</b>	<b>Samostalna savjetnica I,</b> Maja Tišma, dipl.inž.arh.
24		M.P. <b>potpis ovlašćenog službenog lica</b> 
25	<b>PRILOZI:</b>	
	<ul style="list-style-type: none"> <li>- Grafički prilozi iz planskog dokumenta</li> <li>- List nepokretnosti i kopija katastarskog plana Uprave za nekretnine – PJ Bar</li> <li>- Tehnički uslovi "Vodovod i kanalizacija" d.o.o. Bar br. 1497 od 06.03.2019. god.</li> <li>- Saobraćajno – tehnički uslovi Sekretarijata za komunalne poslove i saobraćaj br. UPI14-341/23-212/1 od 24.03.2023. god.</li> </ul>	



Crna Gora  
Opština Bar

Adresa: Bulevar revolucije br. 1  
Bar, Crna Gora  
tel: +382 30 301 475  
fax: +382 30 301 476  
email: prostor@bar.me  
www.bar.me

Sekretarijat za urbanizam i prostorno planiranje

Br: 07-332/24-622/3

Datum: 15.10.2024. godine

---

IZVOD IZ PLANA DUP „ŠUŠANJ – ZONA REZERVE”  
(„Službeni list CG - opštinski propisi“ br. 16/11)



*Samostalna savjetnica I,*  
Maja Tišma, dipl.inž.arh.

## Legenda:

-  postojeći objekti
-  postojeća spratnost
-  makija, šuma i neuređene površine
-  potok
-  rezervoar za vodu
-  izgrađeni dio naselja

## IZMJENE I DOPUNE DUP-a

# ŠUŠANJ

## zona rezerve



# 7

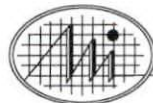
## ANALIZA POSTOJEĆEG STANJA

razmjera:

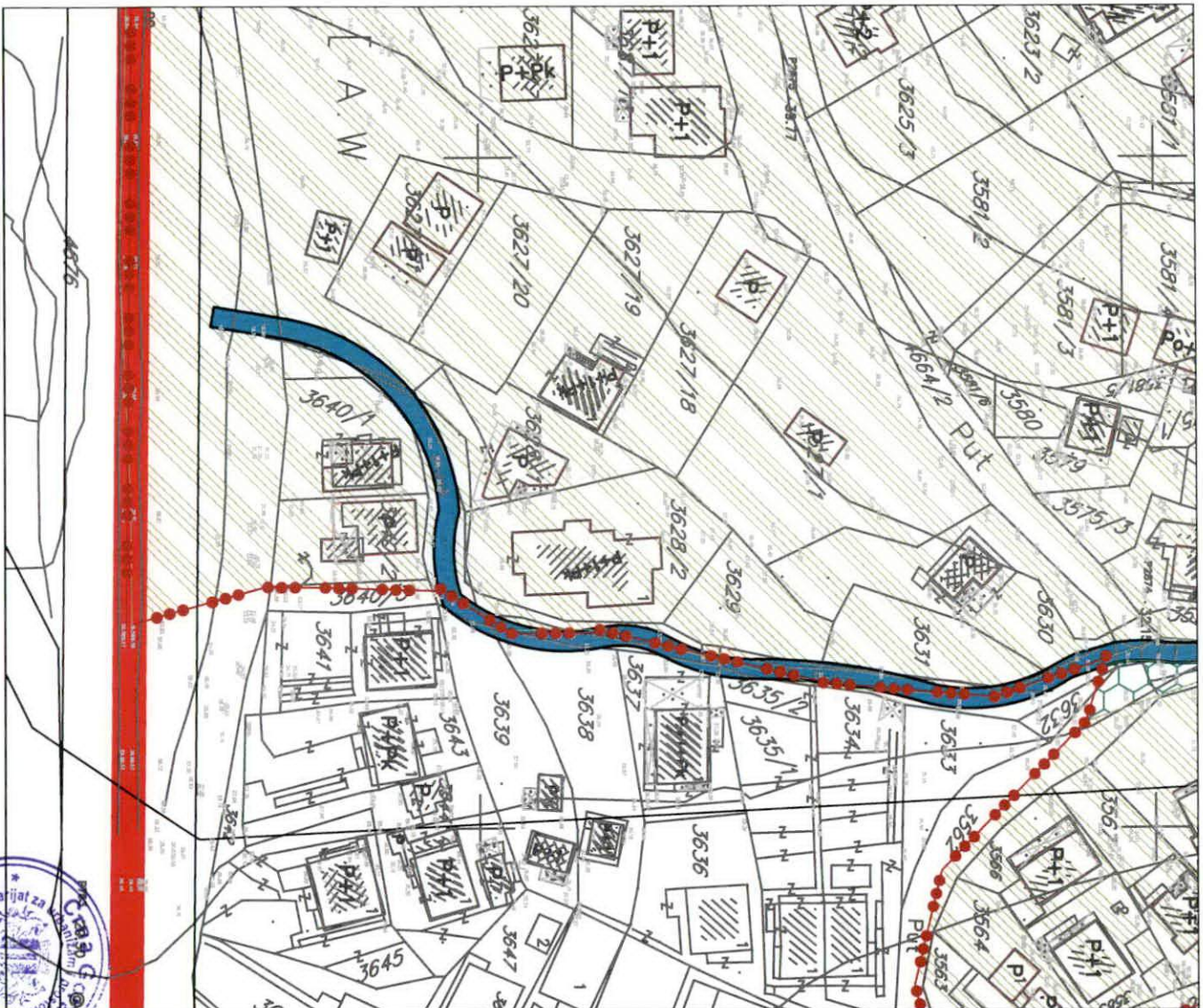
R 1:1000

Investitor: **Skupština Opštine Bar**

Obrađivač:



Holding MONTENEGROINŽENJERING - PODGORICA







Dr. Čestibor G. Čestibor  
Sekretarijat za  
opštinske poslove

LEGENDA:

-  granica zahvata UP-a
-  granica urbanističke parcele
-  granica bloka
-  oznaka urbanističke parcele

**1...** oznaka bloka

-  površine za stanovanje malih gustina
-  površine ostale i komunalne infrastrukture i objekata
-  površine za pejzažno uređenje - javne namjene
-  površine kopnenih voda - površinske vode

## IZMJENE I DOPUNE DUP-a

# ŠUŠANJ zona rezerve



# 8

## PLAN NAMJENE POVRŠINA

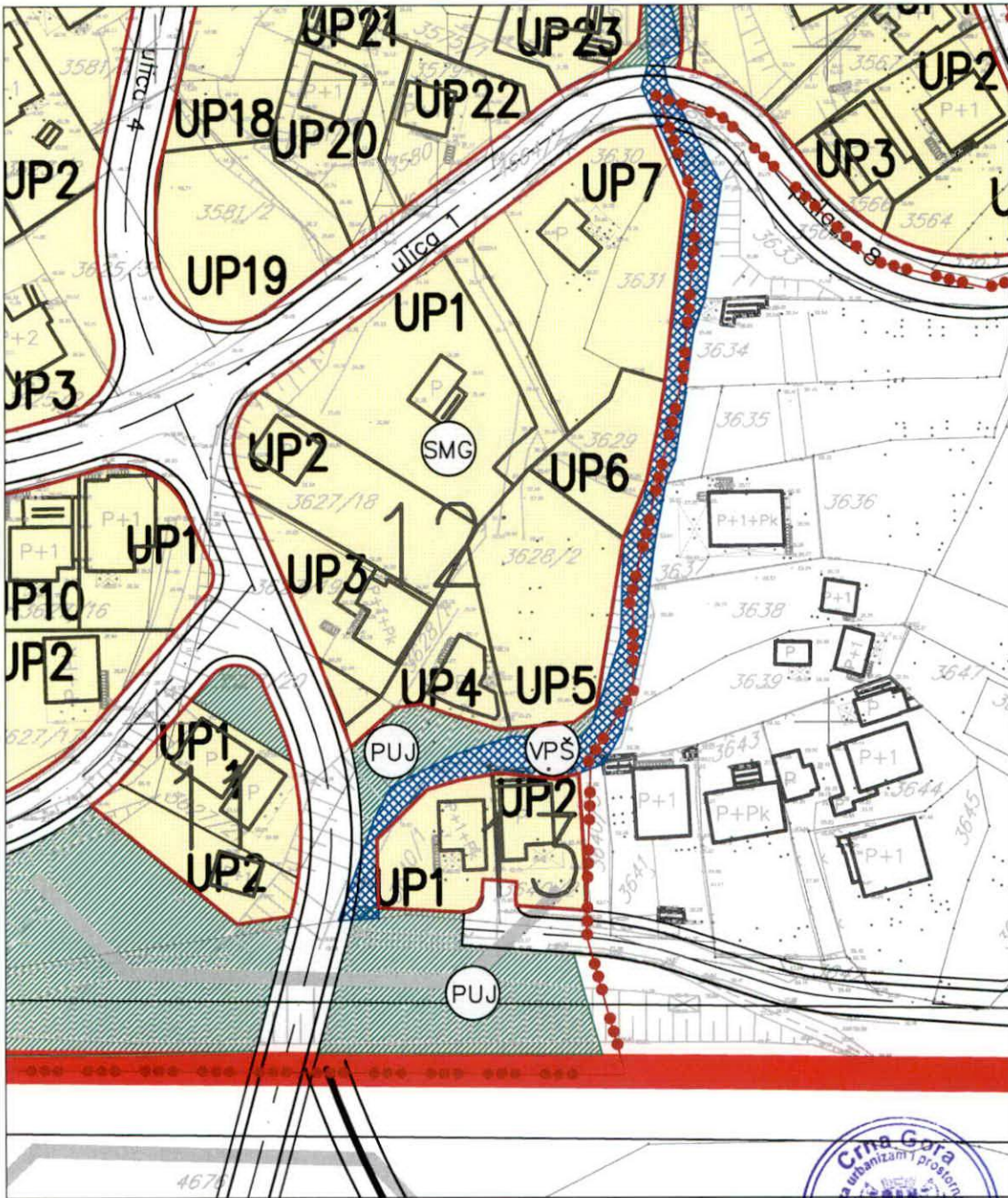
razmjera:  
**R 1:1000**

Investitor: **Skupština Opštine Bar**

Obrađivač:



Holding MONTENEGROINŽENJERING - PODGORICA










## IZMJENE I DOPUNE DUP-a

# ŠUŠANJ

## zona rezerve



### LEGENDA:

-  granica zahvata UP-a
-  granica urbanističke parcele
-  granica bloka
-  oznaka urbanističke parcele
-  oznaka bloka
-  površine za pejzažno uređenje - javne namjene
-  površine kopnenih voda - površinske vode

# 9

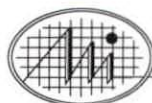
## PLAN PARCELACIJE

razmjera:  
**R 1:1000**

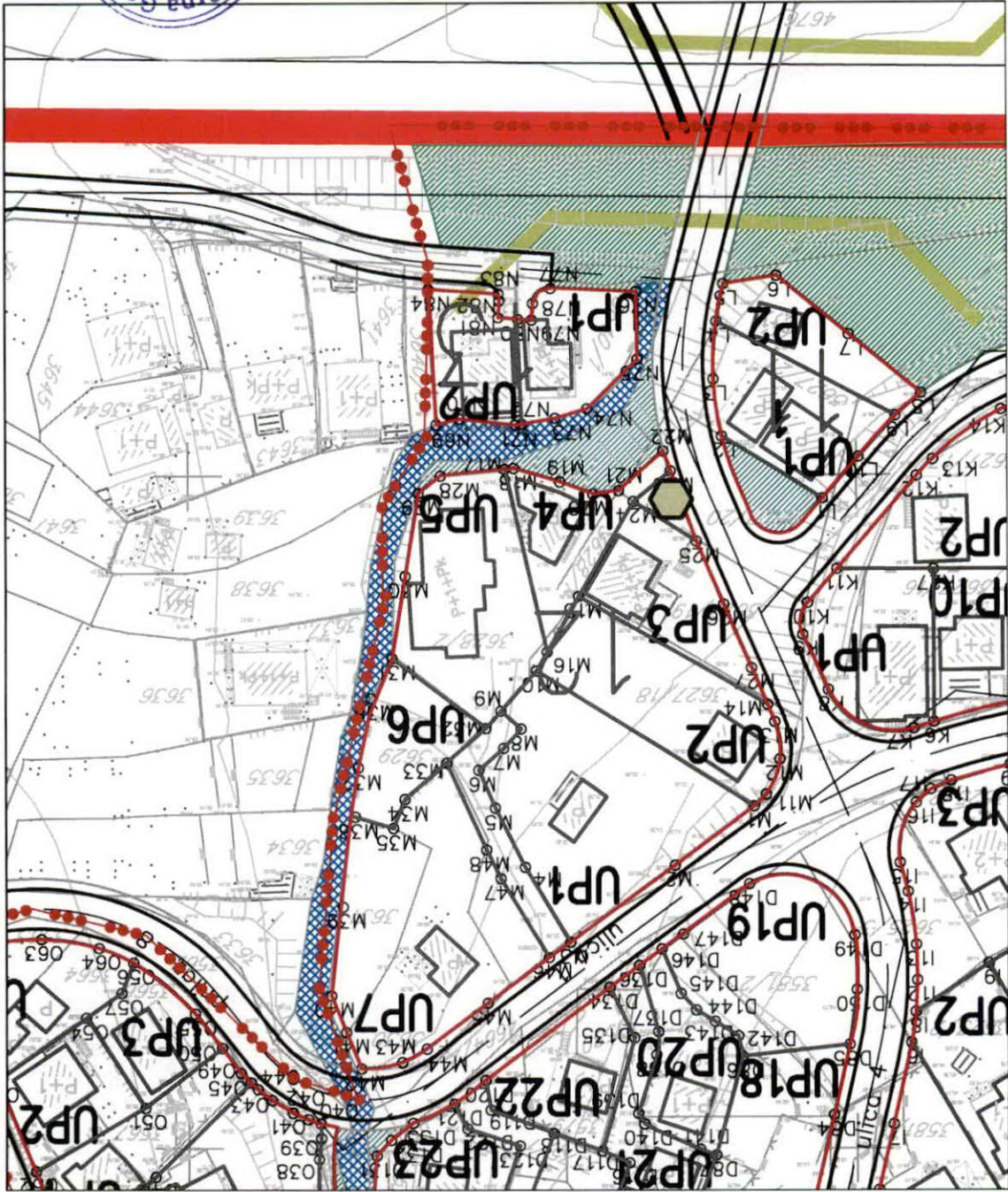


**Investitor:** Skupština Opštine Bar

**Obrađivač:**



Holding MONTENEGROINŽENJERING - PODGORICA














# Koordinate tacaka

M9	6590253.21	4664035.02
M10	6590247.90	4664029.09
M16	6590246.30	4664026.27
M17	6590252.53	4663999.01
M28	6590262.14	4663999.99
M29	6590265.50	4664002.55
M30	6590267.48	4664014.87
M31	6590269.47	4664027.19
M32	6590255.52	4664037.61



LEGENDA:

-  granica zahvata UP-a
-  granica urbanističke parcele
-  granica bloka
-  oznaka urbanističke parcele
  
-  oznaka bloka
-  Građevinske linije novoplaniranih objekata
-  koordinatne tačke građevinskih linija
-  površine za pejzažno uređenje - javne namjene
-  površine kopnenih voda - površinske vode

## IZMJENE I DOPUNE DUP-a

# ŠUŠANJ zona rezerve



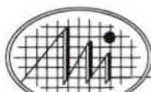
# 10

## PLAN NIVELACIJE I REGULACIJE

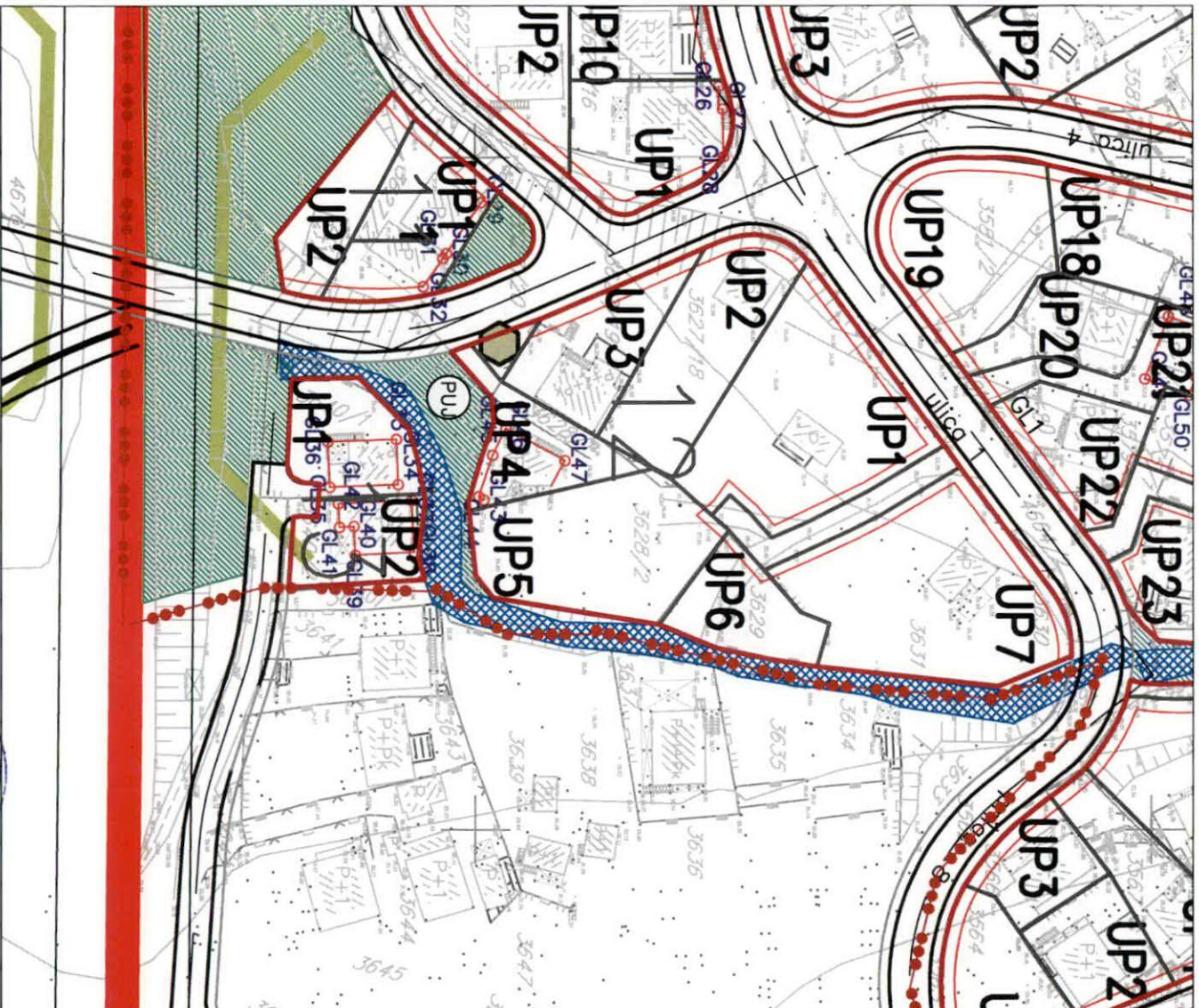
razmjera:  
R 1:1000

Investitor: **Skupština Opštine Bar**

Obrađivač:



Holding MONTENEGROINŽENJERING - PODGORICA



**IZMJENE I DOPUNE DUP-a**

# ŠUŠANJ

**zona rezerve**



**11**

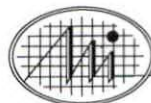
**PLAN SAOBRAĆAJA**

**razmjera:**

**R 1:1000**

**Investitor:** Skupština Opštine Bar

**Obrađivač:**




Holding MONTENEGROINŽENJERING - PODGORICA



# Legenda

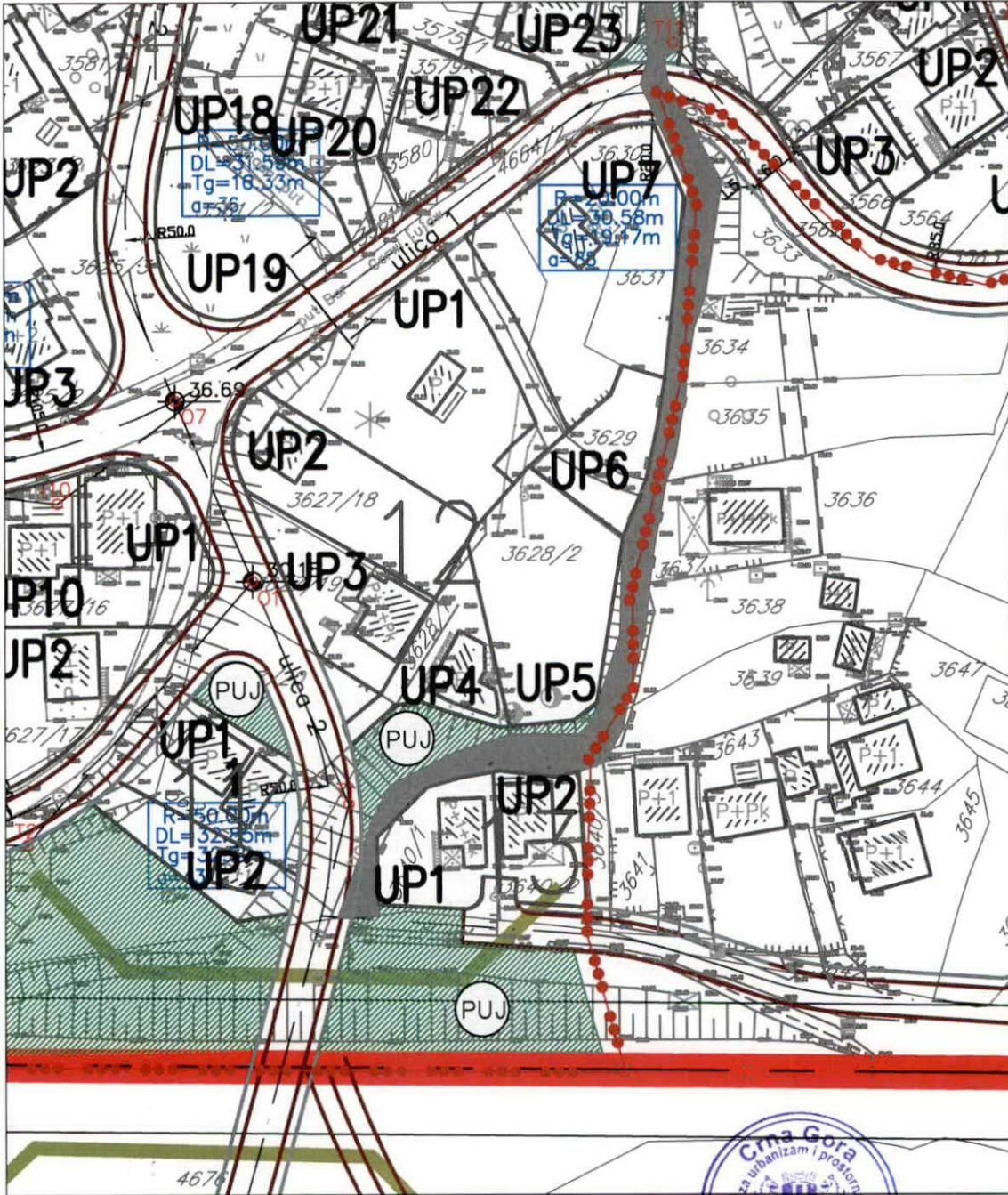
-  granica plana
-  saobraćajnica
-  mjesto za kontejner
-  osovine saobraćajnica

## Poprečni presjeci






T1 6590228.56 4663987.57	O1 6590214.32 4664020.57
T2 6590180.74 4663981.75	O2 6590050.99 4663982.06
T3 6590015.13 4663981.74	O3 6590034.95 4664032.02
T4 6590034.98 4664018.49	O4 6589998.04 4664133.77
T5 6589940.50 4664309.71	O5 6590040.11 4664081.02
T6 6589943.27 4664256.05	O6 6590112.21 4664040.97
T7 6589955.26 4664224.35	O7 6590202.81 4664047.33
T8 6589970.65 4664168.25	O8 6590351.77 4664074.89
T9 6590067.84 4664046.24	O9 6590032.98 4664155.94
T10 6590185.30 4664032.28	O10 6590071.70 4664275.69
T11 6590277.04 4664100.24	O11 6590060.94 4664297.53
T12 6590114.00 4664076.50	O12 6590116.86 4664496.42
T13 6590169.50 4664106.00	O13 6590234.79 4664530.02
T14 6590222.88 4664200.12	O14 6590281.44 4664438.13
T15 6590112.90 4664435.53	O15 6590298.38 4664284.88
T16 6590033.83 4664156.25	
T17 6590109.10 4664219.88	
T18 6589980.45 4664122.73	
T19 6589998.78 4664222.63	
T20 6590094.00 4664543.84	
T21 6589990.98 4664255.65	
T22 6590053.11 4664303.64	
T23 6590253.66 4664524.96	
T24 6590275.97 4664435.87	
T25 6590262.34 4664345.56	
T26 6590288.95 4664391.21	
T27 6590322.99 4664243.06	
T28 6590306.23 4664155.60	
T29 6590334.87 4664086.38	





LEGENDA:

-  granica zahvata UP-a
-  granica urbanističke parcele
-  oznaka urbanističke parcele


**1...** oznaka bloka

Zelene površine javne namjene

 zelenilo uz saobraćajnice


 drvored

Zelene površine ograničene namjene

 zelenilo individualnih stambenih objekata

Zelene površine specijalne namjene

 zaštitni pojasevi

 zelenilo infrastrukturnih objekata

Šumske površine

 zaštitna šuma

**IZMJENE I DOPUNE DUP-a**

# ŠUŠANJ

## zona rezerve

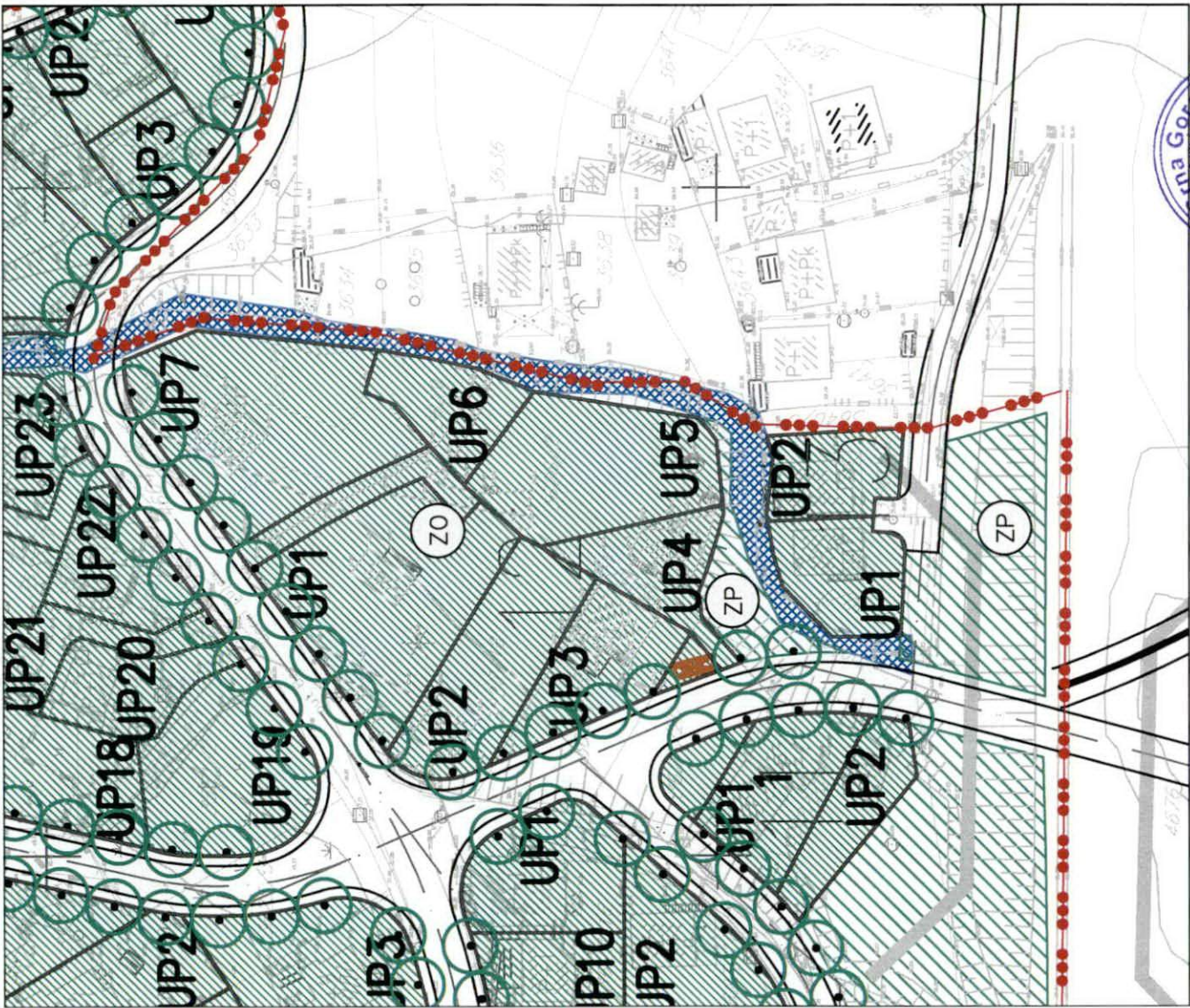


**12** **PLAN PEJZAZNE  
ARHITEKTURE**

**razmjera:  
R 1:1000**

Investitor: **Skupština Opštine Bar**













LEGENDA:

-  granica zahvata UP-a
-  granica urbanističke parcele
-  granica bloka
-  oznaka urbanističke parcele






1... oznaka bloka

-  površine za pejzažno uređenje - javne namjene
-  površine kopnenih voda - površinske vode

POSTOJEĆE

-  POSTOJECI VODOVOD
-  POSTOJEĆA FEKALNA KANALIZACIJA
-  POSTOJEĆA ATMOSFERSKA KANALIZACIJA
-  VODOVOD VIŠEG REDA

PLANIRANO

-  PLANIRANI VODOVOD
-  PLANIRANA FEKALNA KANALIZACIJA
-  PLANIRANA ATMOSFERSKA KANALIZACIJA
-  PLANIRANI VODOVOD VIŠEG REDA
-  PLANIRANI REZERVOAR

**IZMJENE I DOPUNE DUP-a**

# ŠUŠANJ

## zona rezerve



**13**

**PLAN HIDROTEHNIČKIH  
INSTALACIJA**

**razmjera:  
R 1:1000**

**Investitor:** Skupština Opštine Bar

**Obrađivač:**















Holding MONTENEGROINŽENJERING - PODGORICA





LEGENDA:

-  granica zahvata UP-a
-  granica urbanističke parcele
-  granica bloka
-  oznaka urbanističke parcele
  
-  oznaka bloka
  
-  površine za pejzažno uređenje - javne namjene
-  površine kopnenih voda - površinske vode
  
-  TS 10/0.4 kV
-  TS 10/0.4 kV NOVA
  
-  Kabel 10 kV
-  Kabel 10 kV NOVI
-  Kabel 10 kV UKIDA SE
-  Kabel 10 kV IZMJEŠTA SE
-  GRANICE TRAFORAONA

**IZMJENE I DOPUNE DUP-a**

# ŠUŠANJ

## zona rezerve



**14**

**PLAN ELEKTROENERGETIKE**

razmjera:  
**R 1:1000**

Investitor: **Skupština Opštine Bar**

Obrađivač:



Holding MONTENEGROINŽENJERING - PODGORICA





LEGENDA:



granica zahvata UP-a



granica urbanističke parcele



granica bloka



oznaka urbanističke parcele



oznaka bloka



površine za pejzažno uređenje - javne namjene



površine kopnenih voda - površinske vode



postojeća telefonska centrala



postojeća tk infrastruktura



planirana tk infrastruktura

**IZMJENE I DOPUNE DUP-a**

# ŠUŠANJ

## zona rezerve



**15**

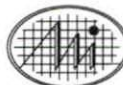
**PLAN TELEKOMUNIKACIJA**

razmjerak

**R 1:1000**

Investitor: **Skupština Opštine Bar**

Obrađivač:



Holding MONTENEGROINŽENJERING - PODGORICA





CRNA GORA

UPRAVA ZA NEKRETNINE

PODRUČNA JEDINICA: BAR

Broj: 917-dj-1689/2024

Datum: 06.08.2024.



Katastarska opština: [U]ANJ

Broj lista nepokretnosti:

Broj plana: 12,16

Parcela: 3628/2

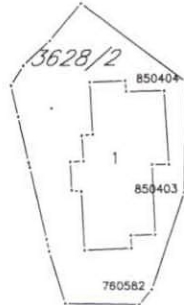
# KOPIJA PLANA

Razmjera 1: 1000



4  
664  
100  
002  
069

4  
664  
100  
002  
069



4  
664  
000  
002  
069

4  
664  
000  
002  
069





## UPRAVA ZA NEKRETNINE

CRNA GORA

PODRUČNA JEDINICA  
BAR

Broj: 102-919-27095/2024

Datum: 06.08.2024

KO: ŠUŠANJ

Na osnovu člana 173 Zakona o državnom premjeru i katastru nepokretnosti ("Sl. list RCG" br. 29/07, "Sl. list CG" br. 73/10, 032/11, 040/11, 043/15, 037/17 i 17/18), postupajući po zahtjevu , , za potrebe izdaje se

## LIST NEPOKRETNOSTI 263 - PREPIS

Podaci o parcelama									
Broj	Podbroj	Broj zgrade	Plan Skica	Datum upisa	Potes ili ulica i kućni broj	Način korišćenja Osnov sticanja	Bon. klasa	Površina m <sup>2</sup>	Prihod
3628	2		17 27		ŠUŠANJ	Pašnjak 3. klase KUPOVINA		310	0.34
3628	2	1	17 27		ŠUŠANJ	Objekat u izgradnji KUPOVINA		226	0.00
								536	0.34

Podaci o vlasniku ili nosiocu				
Matični broj - ID broj	Naziv nosioca prava - adresa i mjesto		Prava	Obim prava
1105961120004	GAGOVIĆ DRAGAN BAR BAR Bar		Svojina	1/1

Podaci o objektima i posebnim djelovima						
Broj	Podbroj	Broj zgrade	Način korišćenja Osnov sticanja Sobnost	PD Godina izgradnje	Spratnost/ Sprat Površina	Prava Vlasnik ili nosilac prava Adresa, Mjesto
3628	2	1	Objekat u izgradnji KUPOVINA	986	P 226	Svojina GAGOVIĆ DRAGAN 1/1 1105961120004 BAR BAR Bar

Podaci o teretima i ograničenjima							
Broj	Podbroj	Broj zgrade	PD	Redni broj	Način korišćenja	Datum upisa Vrijeme upisa	Opis prava
3628	2			1	Pašnjak 3. klase	31/07/2024 9:13	Zabilježba, notarskog zapisa-sa oznakom pravnog posla ZABILJEŽBA NOTARSKOG ZAPISA UGOVORA O PRODAJI UZZ BR. 446/2024 OD 10.07.2024 GODINE U KORIST KUPAČA, POTPARIĆ DRAGANA, POTPARIĆ JAKOVA, DAŠIĆ ŽIVANE, POTPARIĆ MILJANE , KOJOVIĆ IVANE
3628	2	1		1	Objekat u izgradnji	31/07/2024 9:13	Zabilježba, notarskog zapisa-sa oznakom pravnog posla ZABILJEŽBA NOTARSKOG ZAPISA UGOVORA O PRODAJI UZZ BR. 446/2024 OD 10.07.2024 GODINE U KORIST KUPAČA, POTPARIĆ DRAGANA, POTPARIĆ JAKOVA, DAŠIĆ ŽIVANE, POTPARIĆ MILJANE , KOJOVIĆ IVANE



Naplata takse je oslobođena na osnovu člana 17 Zakona o administrativnim taksama ("Sl.list CG, br. 18/19). Naplata naknade oslobođena je na osnovu člana 174 Zakona o državnom premjeru i katastru nepokretnosti ("Sl. list RCG" br. 29/07, "Sl. list CG" br. 73/10, 032/11, 040/11, 043/15, 037/17 i 17/18).



Načelnik:

*Mustafagić*

Mrdjan Kovačević dipl.pravnik

Korisnik: KORISNIK

Datum i vrijeme štampe: 24.09.2024 12:58

PODRUČNA JEDINICA  
BARDatum: 24.09.2024 12:58  
KO: ŠUŠANJ**LIST NEPOKRETNOSTI 281 - IZVOD**

Podaci o parceli							
Broj/podbroj	Broj zgrade	Plan Skica	Datum upisa	Potes ili ulica i kućni broj	Način korišćenja Osnov sticanja	Površina m <sup>2</sup>	Prihod
3627/1	1	17 25,26		ŠUŠANJ	Zgrade u energetici -	15	0.00
3627/1	2	17 25,26	11.05.2021	ŠUŠANJ	Porodična stambena zgrada GRADENJE	54	0.00
3627/1		17 25,26	19.02.2024	ŠUŠANJ	Pašnjak 3. klase -	7489	8.24

Podaci o vlasniku ili nosiocu prava			
Matični broj - ID broj	Naziv nosioca prava - adresa i mjesto	Osnov prava	Obim prava
*	OPŠTINA BAR *	Korišćenje	1/1

Podaci o teretima i ograničenjima						
Broj/podbroj	Broj zgrade	PD	Redni broj	Način korišćenja	Datum upisa	Opis prava
3627/1	1		2	Zgrade u energetici	20.01.2012	Pravo službenosti
3627/1	1		3	Zgrade u energetici	20.01.2012	Nema dozvolu
3627/1	1		4	Zgrade u energetici	20.01.2012	Zabilježba postupka GRADJENJE NA TUĐEM ZEMLJIŠTU. ZA OBJEKAT 1 NA PARC. BR. 3627/1.
3627/1	2		1	Porodična stambena zgrada	11.05.2021	Zabilježba postupka ZABILJEŽBA NE POSJEDUJE GRADJEVINSKU I UPOTREBNU DOZVOLU
3627/1	2		2	Porodična stambena zgrada	11.05.2021	Gradjenje na tuđem zemljištu ZABILJEŽBA GRADJENJE NA TUĐEM ZEMLJIŠTU U POV. OD 54 M2
3627/1	0		2	Pašnjak 3. klase	19.02.2024	Pravo službenosti PROLAZA ZA IZGRADNJU OBALNOG KOLEKTORA.

Korisnik: KORISNIK

Datum i vrijeme štampe: 24.09.2024 12:58

PODRUČNA JEDINICA  
BARDatum: 24.09.2024 12:58  
KO: ŠUŠANJ**LIST NEPOKRETNOSTI 3856 - PREPIS**

Podaci o parceli							
Broj/podbroj	Broj zgrade	Plan Skica	Datum upisa	Potes ili ulica i kućni broj	Način korišćenja Osnov sticanja	Površina m <sup>2</sup>	Prihod
3628/1		17 27	28.03.2024	ŠUŠANJ	Pašnjak 3. klase KUPOVINA	62	0.07

Podaci o vlasniku ili nosiocu prava			
Matični broj - ID broj	Naziv nosioca prava - adresa i mjesto	Osnov prava	Obim prava
*	POTPARIĆ RAJKO RADOMIR *	Svojina	1/1

**Ne postoje tereti i ograničenja.**

Korisnik: KORISNIK

Datum i vrijeme štampe: 24.09.2024 12:57

PODRUČNA JEDINICA  
BARDatum: 24.09.2024 12:57  
KO: ŠUŠANJ**LIST NEPOKRETNOSTI 20 - IZVOD**

Podaci o parceli							
Broj/podbroj	Broj zgrade	Plan Skica	Datum upisa	Potes ili ulica i kućni broj	Način korišćenja Osnov sticanja	Površina m <sup>2</sup>	Prihod
3629/1		17 28	29.10.2021	ŠUŠANJ	Pašnjak 3. klase NASLJEDE	156	0.17

Podaci o vlasniku ili nosiocu prava			
Matični broj - ID broj	Naziv nosioca prava - adresa i mjesto	Osnov prava	Obim prava
*	ACOVIĆ ŽIVOJIN IVANA *	Svojina	1/1

**Ne postoje tereti i ograničenja.**



# DOO VODOVOD I KANALIZACIJA BAR

Ul. Branka Čalovića br.13, 85000 BAR

+382 30 312938, +382 30 312043

+382 30 312938

vodovodbar@t-com.me  
info@vodovod-bar.me

www.vodovod-bar.me

PIB: 02054779 • PDV: 20/31-00124-5

Broj: 1494  
Bar, 06.03.2019. god.



OPŠTINA BAR  
Sekretarijat za uređenje prostora  
Bulevar revolucija br.1  
85 000 Bar

Predmet: Tehnički uslovi

Poštovani,

Obavještavamo vas da su u okviru tehničkih uslova koje izdaje ovo privredno društvo, a koji su satavni dio UTU, izvršene određene izmjene.  
U prilogu ovog dopisa dostavljamo vam tehničke uslove u kojima su izvršene pomenute izmjene.

Molimo vas da od dana prijema ovog dopisa, priložene tehničke uslove uvrstite kao dio UTU koje izdaje Sekretarijat za uređenje prostora.

Prilog:  
Tehnički uslovi

S poštovanjem,

Tehnički Direktor  
Alvin Tombarović



Izvršni Direktor

Zoran Pajović

## TEHNIČKI USLOVI

Za izradu projektne dokumentacije za priključenje na hidrotehničku infrastrukturu

### a) Opšti dio

#### Vodovod:

- Za registrovanje utroška vode cijelog objekta potrebno je ugraditi vodomjer u šahti u skladu sa tehničkim propisima. Šaht treba da bude lociran u posjedu investitora, 1m od ivice parcele gledajući iz pravca mjesta priključenja na ulični cjevovod. Predvidjeti posebno mjerenje potrošnje vode za stambeni i poslovni dio objekta.
- Mjerenje isporučenih količina vode u objektima koji će se graditi ili postavljati na teritoriji Opštine Bar će se vršiti sledećim vodomjerima:
  - a) U objektima za individualno stanovanje – višestambenim vodomjerima sa mokrim ili suvim mehanizmom klase tačnosti »C« ili više i pripremom za daljinsko očitavanje putem radio veze.
  - b) U objektima za kolektivno stanovanje – višestambenim vodomjerom sa mokrim ili suvim mehanizmom klase tačnosti »C« ili više i sistemom za daljinsko očitavanje putem radio veze.
  - c) U objektima za obavljanje djelatnosti ili za smještaj sa profilom priključka na javni vodovod od 50mm ili većim – kombinovanim elektromagnetnim ili ultrazvučnim vodomjerom istog profila sa mogućnošću daljinskog.
  - d) U poslovnim prostorima u objektu – višestambenim vodomjerom sa mokrim ili suvim mehanizmom klase »C« ili više i sistemom za daljinsko očitavanje putem radio veze i radio frekventnim ventilom ispred vodomjera.
- U objektima za kolektivno stanovanje, vodomjeri se ugrađuju u zajedničkim dijelovima stambene zgrade (hodnicima i holovima) uz obaveznu ugradnju manuelnog magnetnog ventila ispred vodomjera.
- Za objekte sa više od četiri stambene jedinice (stambene zgrade) može se predvidjeti ugradnja kontrolnih vodomjere za svaki ulaz posebno (vertikalno). Vodovodnu šahtu obavezno izvesti sa drenažom, penjalicama i poklopcem tako postavljenim da se vodomjer ne nalazi neposredno ispod otvora poklopca. Za svaku stambenu jedinicu predvidjeti ugradnju mjernih uređaja-vodomjera smještenih u kasetama na etažama, stalno dostupnim za očitavanje, kontrolu i održavanje (max jedan ormar za jedan sprat, uz mogućnost zaključavanja radi obezbjeđenja od oštećenja i krađe vodomjera). Vodomjeri sa horizontalnom osovinom se moraju postaviti isključivo horizontalno, odnosno sa vertikalnom osovinom isključivo vertikalno, sa pravim komadom cijevi 3D-5D ispred vodomjera. Ukoliko se predvidi baštenski hidrant neophodno je odrediti subjekt koji će izmirivati naknadu za utrošenu vodu.
- Kod vodomjera profila Ø50mm i više obavezno se ispred vodomjera ugrađuje zatvarač, hvatač nečistoće, MDK komad, ravni komad za smirenje toka vode, a iza vodomjera ravni komad i zatvarač. Iza vodomjera na koji je spojena hidrantska mreža objekta ili sprinkler sistem za gašenje požara, obavezno se ugrađuje zaštitnik od povratnog toka (nepovratni ventil). Dužina ravnog dijela za smirenje toka ispred i iza vodomjera zavisi o profilu vodomjera. Prilikom dimenzionisanja vodomjernog šahta voditi računa o dimenzijama armatura i fazonskih komada koji se ugrađuju.
- Za vrstu materijala priključka na vodovodnu mrežu predvidjeti PEHD (polietilen) ili PP (polipropilen). Maksimalno dozvoljeni profil priključka

je Ø100mm, pri čemu profil priključka mora biti manji od profila ulične cijevi na koju se planira priključenje.

- Direktno uzimanje vode iz javne vodovodne mreže preko hidroforskih uređaja, dozvoljeno je samo kod cjevovoda prečnika Ø 200 mm i više. Uređaj za povišenje pritiska kod direktnog spoja na vodovodnu mrežu obavezno mora biti opremljen frekventnom regulacijom. Iz cjevovoda prečnika manjih od Ø200mm voda za uređaj za povišenje pritiska se može uzimati samo preko zatvorenog prelaznog rezervoara sa slobodnim nivoom vode.
- Direktno uzimanje vode iz javnog cjevovoda za sprinkler instalaciju (preko priključka za objekat) dozvoljeno je samo u slučaju kada je ulični cjevovod prečnika većeg ili jednakog Ø 250 mm. Za prečnike uličnih cjevovoda manjeg od Ø 250 mm potrebno je izgraditi rezervoar dovoljne zapremine za potrebe sprinkler instalacija. Rezervoari se u ovom slučaju pune iz uličnog cjevovoda u skladu sa hidrauličkim proračunom iz projekta.

#### *Fekalna kanalizacija:*

- Profil priključka i pad potrebno je odabrati u skladu sa izvedenim hidrauličkim proračunima, kao i na osnovu raspoloživih geodetskih kota. Minimalni profil priključka na gradsku kanalizacionu mrežu je Ø 160mm.
- Sva neophodna geodetska mjerenja i uzdužne profile, predvidjeti tehničkom dokumentacijom.
- Gradski sistem kanalizacione mreže je separatan, tako da se ne dozvoljava upuštanje atmosferskih voda u fekalnu kanalizaciju i obrnuto
- Nije dozvoljeno gravitaciono priključenje podrumskih i suterenskih etaža objekta na fekalnu kanalizaciju.
- Prilikom izrade projekta u dijelu ispuštanja otpadnih voda uzeti u obzir sve specifičnosti korisnika kanalizacije (kapacitet i tehnologija proizvodnje, količina, sastav i dinamika ispuštanja otpadnih voda, mogućnost recirkulacije i dr.), kao i ispoštovati "Pravilnik o kvaliteti i sanitarno-tehničkim uslovima za ispuštanje otpadnih voda u recipijent i javnu kanalizaciju, načinu i postupku ispitivanja kvaliteta otpadnih voda, min. broju ispitivanja i sadržaju izvještaja o utvrđenom kvalitetu otpadnih voda" (Sl.List CG br.45/08,9/10 i 26/12)
- Za materijal za izradu priključka na fekalnu kanalizaciju predvidijeti atestirane PVC kanalizacione cijevi za uličnu kanalizaciju (tjemene nosivosti min SN4) ili PP (polipropilen).
- Reviziona okna mogu biti kružnog ili četvrtastog poprečnog presjeka, monolitne AB, montažne AB i poliesterske izrade.
- Na mjestima gdje je moguć uticaj morske vode predvidijeti šahte od poliestera.

#### *Atmosferska kanalizacija*

- Neophodno je izvesti proračun oticanja sa predmetne parcele, krovova i uređenih površina i odabrati adekvatan profil priključka.
- Sa izvršenim geodetskim mjerenjima, dati uzdužne profile odvodnih kanala i raspoložive padove samog priključka.
- Reviziona okna i kišne slivnike projektovati u skladu sa tehničkim propisima za ovu vrstu djelatnosti.
- Za materijal za izradu priključka na atmosfersku kanalizaciju predvidijeti PVC ili PE (polietilen).
- Predvidjeti separatore za prečišćavanje voda sa parkinga i saobraćajnica, prije upuštanja ovih voda u gradsku atmosfersku kanalizaciju. Isto važi za sve zatvorene prostore u objektu koji služe za parkiranje automobila (garaže) površine veće od 50m<sup>2</sup>.
- Reviziona okna mogu biti kružnog ili četvrtastog poprečnog presjeka, monolitne AB, montažne AB i poliesterske izrade.

- o Na mjestima gdje je moguć uticaj morske vode predvidjeti šahte od poliestera

**b) Postojeće hidrotehničke instalacije**

- o U slučaju da je u granicama urbanističke parcele trasirana postojeća vodovodna cijev, koja se zadržava u planskom dokumentu, ili je planirana izgradnja nove mreže, neophodno je pridržavati se odredbi »Pravilnika o određivanju i održavanju zona i pojaseva sanitarne zaštite izvorišta i ograničenjima u tim zonama« („Službeni list Crne Gore“, br. 66/09 od 2. oktobra 2009.god.  
Član. 32 - Pojas sanitarne zaštite određuje se oko glavnih cjevovoda i u zavisnosti od konfiguracije terena iznosi po 2m od osovine cjevovoda sa obje strane, a za cjevovode za vodosnabdijevanje do 200 stanovnika po 1m od osovine cjevovoda sa obje strane. U pojasu zaštite nije dozvoljena izgradnja objekata, postavljanje uređaja i vršenje radnji koje na bilo koji način mogu zagaditi vodu ili ugroziti stabilnost cjevovoda.  
Za cjevovode profila DN 200mm i veće, u slučaju izgradnje objekata na trasi cjevovoda u zoni sanitarne zaštite, neophodno je obezbijediti slobodan prostor svijetlog otvora širine 4,0m i visine 3,0m.
- o Ako u granicama urbanističke parcele već postoji ili je planirana izgradnja fekalnog odnosno atmosferskog kolektora, nije dozvoljena izgradnja objekata, postavljanje uređaja i vršenje radnji u pojasu od 2m od osovine kolektora, koje na bilo koji način mogu ugroziti stabilnost cjevovoda.

**c) Posebni dio**

*Priključenje na hidrotehničku infrastrukturu*

- o Priključenje objekta na hidrotehničku infrastrukturu (vodovod, fekalnu i atmosfersku kanalizaciju) predvidjeti u skladu sa prostorno planskim dokumentom faza hidrotehnika.

**d) Tehnička opremljenost projekta hidrotehničkih instalacija**

**I) Projekat unutrašnjih instalacija objekta**

- Projekat treba da sadrži sve tekstualne i grafičke priloge za glavni projekat u skladu sa Pravilnikom o načinu izrade i sadržini tehničke dokumentacije. Projekat unutrašnjih instalacija vodovoda i kanalizacije treba izraditi u skladu s pravilima struke i odredbama važeće zakonske regulative, a mora obuhvatiti interne instalacije vodovoda i kanalizacije.

**II) Projekat uređenja**

- U projektu dostaviti preglednu situaciju u odgovarajućoj razmjeri sa jasno naznačenim mjestom priključenja na gradsku ulični vodovodnu i kanizacionu mrežu.
- Na situaciji prikazati položaj sa naznačenim međusobnim rastojanjem planiranog objekta od postojećih i planiranih hidrotehničkih instalacija.
- Projektom obavezno prikazati detalj vodomjernog šahta - vodoinstalaterski i građevinski, sa specifikacijom i pravim dimenzijama fazonskih komada i armatura da bi dokazali usvojene dimenzije, osnovu i presjek kao i njegovu lokaciju na situaciji.

21 Tehnički direktor,  
Alvin Tombarević

*[Signature]*



Izvršni direktor,  
Zoran Pajović

*[Signature]*





Crna Gora  
Opština Bar  
Sekretarijat za komunalne poslove i  
saobraćaj

Adresa: Bulevar revolucije br. 1  
85000 Bar, Crna Gora  
Tel: +382 30 311 561  
email: [sekretarijat.kps@bar.me](mailto:sekretarijat.kps@bar.me)  
[www.bar.me](http://www.bar.me)

Broj: UPI 14-341/23-212/2

Bar, 24.03.2023. godine

**Za: SEKRETARIJAT ZA URBANIZAM I PROSTORNO PLANIRANJE**

- OVDJE -

**Predmet:** Dostavljanje opštih saobraćajno – tehničkih uslova za izradu tehničke dokumentacije

Poštovani,

U prilogu akta vam dostavljamo opšte saobraćajno – tehničke uslove za izradu tehničke dokumentacije za izgradnju stambenih, poslovnih i turističkih objekata u zahvatu planske dokumentacije opštine Bar, za urbanističke parcele (lokacije) koje imaju omogućen ili planiran pristup sa opštinskog puta.

Za urbanističke parcele (lokacije) koje imaju omogućen ili planiran pristup sa državnih puteva (magistralni i regionalni putevi), prilikom izdavanja urbanističko – tehničkih uslova je obavezno pribavljanje saobraćajno – tehničkih uslova od organa državne uprave nadležnog za poslove saobraćaja.

S poštovanjem,

Samostalni savjetnik III za saobraćaj,  
Milan Andrijašević



Dostavljeno: Naslovu; a/a.

Kontakt tel.: 030/311-561

E-mail: [sekretarijat.kps@bar.me](mailto:sekretarijat.kps@bar.me)

Prilog: Rješenje – opšti saobraćajno – tehnički uslovi za izradu tehničke dokumentacije, broj UPI 14-341/23-212 od 24.03.2023. godine



Crna Gora  
Opština Bar  
Sekretarijat za komunalne poslove i  
saobraćaj

Adresa: Bulevar revolucije br. 1  
85000 Bar, Crna Gora  
Tel: +382 30 311 561  
email: [sekretarijat.kps@bar.me](mailto:sekretarijat.kps@bar.me)  
[www.bar.me](http://www.bar.me)

Broj: UPI 14-341/23- 292/1

Bar, 24.03.2023. godine

Sekretarijat za komunalne poslove i saobraćaj, na osnovu člana 17 Zakona o putevima („Sl. list Crne Gore“, br. 82/20,140/22), člana 74 Zakona o planiranju prostora i izgradnji objekata („Sl. list Crne Gore“, br. 64/17, 44/18, 63/18, 82/20 i 86/22, 04/23), člana 12 Odluke o opštinskim i nekategorisanim putevima ne teritoriji opštine Bar („Sl. list Crne Gore – opštinski propisi“, br. 46/16), člana 12 Odluke o organizacije i načinu rada lokalne uprave („Sl. list Crne Gore – opštinski propisi“, br. 40/18, 60/22 i 005/23), d o n o s i:

### R J E Š E N J E

Utvrđuju se opšti saobraćajno-tehnički uslovi za izradu tehničke dokumentacije za izgradnju stambenih, poslovnih i turističkih objekata u zahvatu planske dokumentacije Opštine Bar, i to:

1. Priključak UP na javnu saobraćajnicu projektovati u skladu sa planskim dokumentom;
2. Urbanistička parcela mora da ima jedan kolski ulaz/izlaz na javnu saobraćajnicu predviđenu planskim dokumentom;
3. Širinu priključka projektovati u zavisnosti od usvojenog mjerodavnog vozila;
4. Mjerodavno vozilo se definiše na osnovu potrebe prilaznog puta, odnosno u zavisnosti od planiranog sadržaja na parceli;
5. Radijuse krivina pri ulasku/izlasku na UP dimenzionisati prema normativima za usvojeno mjerodavno vozilo;
6. Ukoliko je parceli omogućen pristup sa više saobraćajnica, isti je potrebno planirati sa saobraćajnice nižeg ranga;
7. Na priključku na put obezbijediti odgovarajuću preglednost za učesnike u saobraćaju;
8. Voditi računa o spoju prilaznog i javnog puta, za sami priključak koristiti materijale koji odgovaraju materijalima puta na koji se priključuje;
9. Uzdužne profile priključka prilagoditi terenu i okolnim objektima, uz obavezno postizanje poprečnih i podužnih nagiba potrebnih za odvođenje atmosferskih voda;
10. Parkiranje riješiti u okviru UP saglasno važećim normativima;
11. Parking mjesta, u zavisnosti od načina parkiranja (podužno, koso, upravno), dimenzionisati u skladu sa važećim normativima;
12. Horizontalnu i vertikalnu signalizaciju na UP projektovati u zavisnosti od namjene parcele i očekivanog intenziteta saobraćaja;
13. Za svaku UP obavezno uraditi saobraćajno-tehničku dokumentaciju – fazu saobraćaja;
14. Saobraćajno-tehničku dokumentaciju uraditi u skladu sa važećim standardima, tehničkim uputstvima i normativima iz predmetne oblasti;
15. Ovi saobraćajno-tehnički uslovi su sastavni dio UT-uslova za izradu tehničke dokumentacije za izgradnju stambenih, poslovnih i turističkih objekata koji se nalaze u zahvatu planske dokumentacije Opštine Bar.

## O b r a z l o ž e n j e

Članom 17 Zakona o putevima („Sl. list Crne Gore“, br. 82/20, 86/22) propisano je da organ uprave izdaje saobraćajno-tehničke uslove za priključenje na javni put, pri čemu predmetne uslove za opštinske puteve izdaje nadležni organ lokalne uprave.

Članom 12 Odluke o opštinskim i nekategorisanim putevima na teritoriji opštine Bar („Sl. list Crne Gore – opštinski propisi“, br. 46/16) je propisano da organ lokalne uprave nadležan za poslove saobraćaja izdaje saobraćajno-tehničke uslove za priključenje na opštinski ili nekategorisani put.

Članom 12 Odluke o organizaciji i načinu rada lokalne uprave („Sl. list Crne Gore – opštinski propisi“, br. 040/18, 060/22, 005/23) je propisano da Sekretarijat za komunalne poslove i saobraćaj, pored ostalog, vrši poslove koji se odnose na izdavanje saobraćajno – tehničkih uslova za projektovanje priključaka na opštinski i nekategorisani put.

Članom 74 stav 5 Zakona o planiranju prostora i izgradnji objekata („Sl. list Crne Gore“, br. 64/17, 44/18, 63/18, 82/20 i 86/22, 04/23) je propisano da uslove koje prema posebnim propisima izdaje organ za tehničke uslove, a koji su neophodni za izradu tehničke dokumentacije, kao i list nepokretnosti i kopiju katastarskog plana pribavlja Ministarstvo, odnosno nadležni organ lokalne samouprave. Shodno članu 5 stav 1 alineja 16, organ za tehničke uslove je, pored ostalih, organ lokalne uprave nadležan za poslove saobraćaja.

Imajući u vidu naprijed navedene propise, odlučeno je kao u dispozitivu Rješenja.

Rješenje je donijeto bez izjašnjenja stranke o rezultatima ispitnog postupka iz razloga jer je utvrđeno da se Rješenje donosi u korist stranke.

**Upustvo o pravnoj zaštiti:** Protiv ovog Rješenja može se izjaviti žalba Glavnom administratoru Opštine Bar u roku od 15 dana od dana prijema istog. Žalba se ulaže preko ovog organa i taksira se sa 3 € administrativne takse.

Samostalni Savjetnik III za saobraćaj,  
Milan Anđijašević



Dostavljeno: Sekretarijatu za urbanizam i prostorno planiranje; u spise; a/a.

Kontakt tel.: 030/311-561

E-mail: [sekretarijat.kps@bar.me](mailto:sekretarijat.kps@bar.me)