


URBANISTIČKO-TEHNIČKI USLOVI

1	Sekretarijat za urbanizam i prostorno planiranje Broj: <u>07-332/24-592/3</u> Datum: <u>21.10.2024. godine</u>	 Crna Gora O P Š T I N A B A R
2	Sekretarijat za urbanizam i prostorno planiranje, postupajući po zahtjevu Vučević Rajka , iz Beograda, za izdavanje urbanističko - tehničkih uslova, na osnovu člana 74 Zakona o planiranju prostora i izgradnji objekata (»Službeni list CG«, broj 64/17, 44/18, 63/18, 11/19, 82/20, 86/22 i 04/23), člana 1 Uredbe o povjeravanju dijela poslova Ministarstva prostornog planiranja, urbanizma i državne imovine jedinicama lokalne samouprave (»Sl. list CG«, broj 12/24 i 73/24), DUP-a »Bjelila-Rutke-Gorelac« (»Sl.list CG-opštinski propisi« br. 07/15), izdaje:	
3	URBANISTIČKO-TEHNIČKE USLOVE za izradu tehničke dokumentacije	
4	Za rekonstrukciju postojećeg objekta na urbanističkoj parceli UP 1125 , u zahvatu DUP-a »Bjelila-Rutke-Gorelac«. Predmetnu urbanističku parcelu čine katastarske parcele br. 3801 i 3800 KO Zankovići . Napomena: Tačni podaci o katastarskim parcelama koje čine predmetnu urbanističku parcelu utvrdiće se kroz izradu Elaborata parcelecije po planskom dokumentu. Elaborat izrađuje ovlašćena geodetska organizacija i mora biti ovjeren od strane Uprave za nekretnine – PJ Bar.	
5	PODNOŠILAC ZAHTJEVA:	Vučević Rajko , iz Beograda
6	POSTOJEĆE STANJE	
	Prema izvodu iz DUP-a »Bjelila-Rutke-Gorelac«, grafički prilog karta br. 04 »Postojeća izgrađenost«, izdatom od strane ovog Sekretarijata, a koji čine sastavni dio ovih uslova, na predmetnoj lokaciji je izgrađen objekat. U listu nepokretnosti br. 616 za KO Zankovići, od 19.07.2024. godine, na katastarskoj parceli br. 3801 upisano je dvorište površine 65m ² i porodična stambena zgrada površine 63m ² spratnosti Su+P. Na kat. parceli nema upisanih tereta i ograničenja, a kao vlasnik upisan je Vučević (Ilija) Rajko. Uvidom u katastarsku evidenciju dostupnu na zvaničnom sajtu Uprave za nekretnine CG, dana 21.10.2024. godine, utvrđeno je da je u listu nepokretnosti br. 583 za KO Zankovići, na katastarskoj parceli br. 3800 upisano dvorište površine 69m ² i porodična stambena zgrada površine 63m ² spratnosti Po+P+1. U rubrici <i>Podaci o teretima i ograničenjima</i> upisano je da objekat nema dozvolu i zabilježbe postupka. Katastarska parcela je u	



vlasništvu Elene Petrove.

Napomena: U idejnom rješenju urbanističke parcele i objekta dokumentovati rješenja na osnovu kojih je sagrađen postojeći objekat odnosno rješenje o legalizaciji. Prije izvođenja bilo kakvih promjena na postojećem objektu, potrebno je da isti bude legalan u potpunim gabaritima odnosno neophodno je prethodno završiti postupak legalizacije objekta na lokaciji, u skladu sa smjernicama Zakona o planiranju prostora i izgradnji objekata («Službeni list CG», broj 64/17, 44/18, 63/18, 11/19, 82/20, 86/22 i 04/23).

7 PLANIRANO STANJE

7.1. Namjena parcele odnosno lokacije

Stanovanje srednje gustine (SS)

Na površinama za stanovanje predviđeni su i objekti koji ne ometaju osnovnu namjenu i koji služe svakodnevnim potrebama stanovnika područja, i to:

- trgovina i ugostiteljski objekti, smještaj turista, poslovni sadržaji koji su smješteni u prizemljima i mezaninima stambenih objekata;
- objekti za upravu, kulturu, školstvo, zdravstvenu i socijalnu zaštitu, sport i rekreaciju i vjerski objekti koji služe svakodnevnim potrebama stanovnika područja;
- objekti i mreže infrastrukture;
- parkinzi i garaže za smještaj vozila korisnika (stanara i zaposlenih) i posjetilaca.

Planskim dokumentom se može predvidjeti porodično i višeporodično stanovanje. Porodično stanovanje je u objektima površine do 500m² i sa najviše četiri zasebne stambene jedinice.

Planirane namjene u stambenim zonama su pretežne, a ne isključive, što znači da podrazumijevaju i postojanje drugih, komplementarnih namjena.

Stambeni prostor čija se izgradnja preporučuje je na prelazu iz srednjeg u viši nivo kvaliteta. On treba da je adaptabilan i neopterećen trajnim rješenjima, sa više soba, velikim dnevnim boravkom i trpezarijom, radnom sobom i bibliotekom, garderobom i više kupatila, sa garažom, trijemom i velikom terasom, ljetnjom kuhinjom i sa uređenim vrtom i voćnjakom. Stambene jedinice veće površine i višeg kvaliteta stanovanja, treba da imaju prateće sadržaje - teretana, fitness, sauna, bazen. Na parcelama veće površine, ukoliko postoji želja investitora za izgradnjom luksuznijih rezidencijalnih objekata (vile sa bazenima i sl.), indeksi zauzetosti mogu biti i veći, ali u okviru predviđenog indeksa izgrađenosti i ne na uštrb predviđenih zelenih površina.

7.2. Pravila parcelacije:

Urbanističke parcele su definisane u grafičkom prilogu br.06 Plan parcelacije i regulacije, kao i koordinatama prelomnih tačaka.

Koordinate prelomnih tačaka UP1125

Broj	X	Y
3935	6586930.61	4667598.96
3939	6586936.11	4667610.25
10504	6586938.73	4667608.63
10510	6586955.02	4667600.67
10511	6586945.94	4667604.68
10512	6586934.08	4667597.52
10513	6586940.22	4667594.09
10514	6586946.30	4667590.95

10515 6586949.76 4667589.18

Urbanistička parcela mora imati neposredni pristup na javnu saobraćajnicu. Pristupni put je najmanje širine 3,5 m ako se koristi kao kolski i pješački, odnosno najmanje širine 1,5m ako je u pitanju samo pješačka staza.

Ukoliko kod sprovođenja planskog dokumenta dođe do neslaganja između zvaničnih katastarskih podataka i grafičkih priloga DUP-a, **mjerodavni su podaci dobijeni u izradi DUP-a.**

Lokacija za izgradnju ili rekonstrukciju objekata može se izdati u skladu sa uslovima iz DUP-a i za dio urbanističke parcele (min 250 m² za stanovanje male gustine, odnosno min 200 m² u izgrađenim stambenim zonama srednje gustine), nezavisno od vlasništva nad preostalim dijelom, ako organ nadležan za sprovođenje planskog dokumenta ocijeni da su za to ispunjeni neophodni tehnički i tehnološko-ekonomski uslovi.

Izuzetno, na pojedinim slobodnim površinama unutar već izgrađenih stambenih zona, pravila regulacije i parcelacije, kao i ukupne izgrađenosti moraju se prilagođavati zatečenom stanju, te je moguće da parcele, odnosno lokacije za gradnju, budu površine i manje od 250 m².

U skladu sa članom 13, tačka 1 i 2 Pravilnika o načinu izrade i sadržini tehničke dokumentacije za građenje objekta ("Službeni list CG" broj 44/18 i 43/19) uraditi Elaborat parcelacije po planskom dokumentu, kako bi se tačno utvrdila površina predmetnih katastarskih parcela koje formiraju urbanističku parcelu. Stavom 2 člana 13 Pravilnika predviđeno je da se za objekte infrastrukture, umjesto Elaborata parcelacije po planskom dokumentu prilaže grafički prikaz buduće trase objekta na ažurnim katastarskim podlogama. Elaborat izrađuje ovlaštena geodetska organizacija u skladu sa članom 138 Zakona o državnom premjeru i katastru nepokretnosti ("Službeni list RCG" broj 29/07 i "Službeni list CG" broj 32/11, 40/11, 43/15, 37/17 i 17/18), Elaborat mora biti ovjeren od strane Uprave za katastar i državnu imovinu - PJ Bar, u skladu sa članom 141 Zakona kojim je propisano da kontrolu, pregled i prijem Elaborata vrši organ uprave i potvrđuje pečatom i potpisom ovlaštenog lica.

Članom 237 važećeg zakona, predviđeno je da se do donošenja Plana generalne regulacije Crne Gore može graditi na dijelu urbanističke parcele, ako nedostajući dio urbanističke parcele ne utiče na funkcionalnost i pristup objektu i uz uslov da se urbanistički parametri utvrđeni planom za urbanističku parcelu umanju za nedostajući dio urbanističke parcele. Kroz izradu Idejnog rješenja urbanističke parcele dokazati ispunjenost uslova propisanih članom 237 Zakona o planiranju prostora i izgradnji objekata.

Napomena: Prije podnošenja prijave građenja objekta potrebno je da se riješe imovinsko pravni odnosi za zemljište u cijelosti, na kojem se izvode predmetni radovi.

7.3. **Građevinska i regulaciona linija, odnos prema susjednim parcelama:**

Utvrđeno u svemu prema izvodu iz DUP-a »Bjelila-Rutke -Gorelac«, izdatom od strane ovog Sekretarijata, a koji čine sastavni dio ovih uslova, Uslovima za regulaciju i nivelaciju, Uslovima za izgradnju novih objekata, iz predmetnog plana.

Regulaciona linija

Regulaciona linija u ovom planu je definisana osovnom saobraćajnica, čije su koordinate prikazane u grafičkom prilogu.

Građevinska linija

Građevinska linija za novoplanirane objekte predstavlja liniju do koje je dozvoljeno graditi objekat i od regulacione linije postavljena je na rastojanju od 5 m. Kod sporednih ulica

٤٠

građevinska linija postavljena je na 3m. Kod novoplaniranih parcela sa objekatima centralnih djelatnosti, koje se nalaze uz Jadranski put, građevinska linija postavljena je na 7 m od regulacione linije, dok je u ostalim slučajevima određena na 5 m.

Minimalna udaljenost objekta od susjedne urbanističke parcele, osim kada je riječ o objektima u nizu, je 2.5 m. Izuzetno, objekat može biti postavljen na manjoj udaljenosti ukoliko zidovi objekta prema susjednim parcelama ne sadrže otvore, ili na samoj granici parcele, ako vlasnik, odnosno korisnik susjedne parcele to prihvati pismenom saglasnošću.

Odnos prema susjednim parcelama

Minimalna udaljenost objekta od granice susjedne parcele je 2.5 metra, čime se obezbjeđuje optimalan odnos između objekata u pogledu insolacije, odnosno 1.5 m ako se parcela graniči sa neizgrađenim površinama – parkingom i sl. Izuzetno, na novoplaniranim parcelama unutar već izgrađenih stambenih zona, objekat može biti postavljen i na manjem rastojanju od granice susjedne parcele, pod uslovom da na zidu prema susjedu ne bude otvora, pa čak i na samu granicu parcele, ako vlasnik, odnosno korisnik susjedne parcele to prihvati pismenom saglasnošću.

7.4. Tretman postojećih objekata:

Postojećim objektom smatra se objekat koji je izgrađen ili je njegova izgradnja u toku, sa ili bez odobrenja za građenje. Postojeći objekti mogu se zamijeniti novim, odnosno mogu se sanirati, rekonstruisati, dograđivati i adaptirati u skladu sa predviđenim UTU.

Postojeći objekti označeni su na grafičkim priložima 02 i 03, na topografsko katastarskim kartama Uprave za nekretnine, koje su dopunjene terenskim podacima, odnosno geodetskim snimcima faktičkog stanja na terenu za veći broj katastarskih parcela.

S obzirom da na terenu egzistira veliki broj objekata za koje nije prethodno pribavljena građevinska dozvola, ovim planskim dokumentom stvorena je mogućnost naknadnog pribavljanja građevinske dozvole i intervencija na tim objektima.

Građevinska dozvola može se izdati za postojeće objekte koji ispunjavaju uslove za izgradnju planiranih (novih) objekata. Na postojećim objektima mogu se vršiti intervencije:

- nadgradnje do maksim. indeksa izgrađenosti ili maksimalne spratnosti, ako nijesu dostigli maksim. indeks izgrađenosti ili maksim. spratnost, uz prethodno ispunjene uslove parkiranja, udaljenosti od susjeda (saglasnost) i ukoliko nijesu prešli definisane regulacione linije.
- dogradnje do maksimalnog indeksa zauzetosti, ako nijesu dostigli maksimalni indeks zauzetosti i izgrađenosti, uz prethodno ispunjene uslove parkiranja, udaljenosti od susjeda (saglasnost) i ukoliko nijesu prešli definisane regulacione linije.

Za postojeće objekte koji su prekoračili planom definisane urbanističke parametre mogu se naknadno izdati odobrenja za izgradnju, odnosno za rekonstrukciju u postojećim gabaritima, ako su ispunjeni uslovi za parkiranje vozila na sopstvenoj parceli. Prema Smjernicama opštine Bar za primjenu programskog zadatka za izradu detaljnog urbanističkog plana u sklopu realizacije I faze GUP-a, to su:

- objekti koji su prekoračili maksimalne indekse (indeks zauzetosti, indeks izgrađenosti), maksimalnu spratnost, za koje su ispunjeni uslovi parkiranja, a koji nijesu prešli definisanu građevinsku liniju prema susjednim parcelama, niti regulacionu liniju prema saobraćajnici;
- izuzetno i objekti koji su prekoračili maksimalne indekse (indeks zauzetosti, Indeks izgrađenosti), maksimalnu spratnost, definisanu građevinsku liniju prema susjednim parcelama, a koji ispunjavaju uslove parkiranja i nijesu prešli definisanu regulacionu liniju prema saobraćajnici.



U pojedinim izgrađenim zonama u zahvatu planskog dokumenta, obrađivač nije imao dovoljno podataka da preciznije odredi urbanističku parcelaciju. Obilaskom ovih zona konstatovano je da se dobijeni podaci o objektima i katastarskim parcelama, bitno razlikuju u odnosu na faktičko stanje na terenu. Kako korisnici prostora nijesu pokazali interes da pravovremeno dostave podatke za njihove parcele i objekte, to je obrađivač jedino bio u mogućnosti da ukрупnjuje katastarske parcele u tim zonama u veće urbanističke parcele. Rekonstrukcija objekata u ovim zonama, na osnovu naknadno dostavljenih faktičkih podataka o stanju na terenu, vršiće se u skladu sa već navedenim uslovima.

U slučaju kada nema uslova za parkiranje na pripadajućoj urbanističkoj parceli, parkiranje se može ostvariti i u skladu sa posebnim odlukama Opštine učešćem u izgradnji javnih parkirališta.

Većina postojećih saobraćajnica unutar izgrađenih stambenih zona, uglavnom je rađena neplanski, bez tehničke dokumentacije, u pogledu dimenzionisanja i nagiba ne ispunjavaju neophodne tehničke uslove, pa se u najboljem slučaju mogu tretirati kao kolsko-pješačke. Zato, kod izdavanja odobrenja za građenje novih (zamjenskih) objekata, kao i kod rekonstrukcije postojećih, treba voditi računa da se omogući kvalitativno poboljšanje saobraćajnica, na način što će regulacione linije urbanističkih parcela duž ovih saobraćajnica biti udaljene minimum 2,5 m od njihove ose.

Kod rekonstrukcije i dogradnje postojećih objekata, kao i kod izgradnje novih, pravila regulacije i parcelacije, kao i ukupne izgrađenosti moraju se prilagođavati zatečenom stanju.

U slučaju kada je postojeći objekat dotrajavao, ili kada Investitor odluči da ga ruši, objekat se može srušiti po prethodno pribavljenom odobrenju nadležnog organa i na parceli izgraditi novi, prema uslovima za izgradnju planiranih objekata.

U skladu sa Prijedlogom Zakona o legalizaciji neformalnih objekata, vlasnici su dužni da pribave analizu ovlašćenog privrednog društva, pravnog lica, ili preduzetnika koji je ispitivao statičku i seizmičku stabilnost objekta, i kojom je utvrđeno da je neformalni objekat stabilan i siguran za upotrebu.

Treba stimulisati nastojanja da se kroz intervencije na objektima postigne viši kvalitet turističke ponude, prije svega kroz izgradnju ili zamjenu manjih smještajnih jedinica novim, veće površine, čime bi stambena naselja pretežno vikend karaktera postepeno mogla da prerastaju u mješovite stambeno-turističke zone.

Selo Zgrada predstavlja tipičan primjer tradicionalne seoske izgradnje. Sastavljeno od starih kamenih kuća koje čine kompaktan, jedinstven i karakterističan ambijent sa relativno dobro očuvanom fizionomijom, sa svojom kultivisanom okolinom u kojoj dominiraju maslinjaci, prirodnom matricom, sa nedostatkom gradske vreve i nesumnjivom očuvanošću čitave sredine, kako stvorene tako i prirodne, predstavlja značajan turistički potencijal koji može i treba da bude specifičan segment turističke ponude Sutomora.

Neophodno je odmah prići istražnim radovima sa arhitektonskim snimanjem objekata i arheološkim sondiranjem terena kao i izradi urbanističkog projekta i urbanističkih i konzervatorskih uslova za sanaciju i rekonstrukciju objekata i uređenja u sklopu nove turističke namjene.

Podrazumijeva se da će se obim planiranih intervencija sastojati u adaptaciji osnovnog volumena, oblika i forme do stepena prepoznatljivosti izvornog rješenja sa poboljšanjima koja će doprinjeti da se ovaj fond koristi na savremen način i da odgovara današnjem i očekivanom shvatanju konfornog življenja. Ta poboljšanja treba da budu predstavljena kroz



modernizaciju građevinskog fonda uvođenjem savremenih konstrukcija, instalacija, uređaja, opreme, termičkih izolacija i sl., zatim kroz funkcionalno osavremenjavanje objekata, ali i onih prostora koji su danas postali standardni kao što su trijemovi, ulazi i sl. Posebnu pažnju treba pridati popravljivanju, očuvanju i daljem unapređivanju same spoljašnjosti objekata i pomoćnih zgrada, dvorišta, ali i otvorenih prostora samog sela, njegovih ulica, javnih površina itd.

Pri svemu treba izbjegavati neprihvatljive arhitektonske pristupe:

Kontrastiranje novog u odnosu na staro je postupak kojim se navodno traži kontinuitet sa starim objektom kroz sasvim drugačiji estetski sistem, kroz drugu stilsku orijentaciju, što redovno završava suprotstavljanjem novog starom.

Neprihvatljiv je i pristup nametanja ličnog estetskog ili arhitektonskog stava nezavisno od istorijskog i ambijentalnog konteksta. Ignorisanje istorijskog konteksta, iako ima sasvim drugačiji korjen, može da vodi arhitektonskom rezultatu koji je vrlo sličan prethodno pomenutom nametanju sopstvenog stava. Nepoznavanje prije svega kulturnih i istorijskih okolnosti kraja, neshvatanje narodnog graditeljstva, neuočavanje izvornih konstruktivnih, funkcionalnih, materijalizacionih ili estetskih svojstava, jesete najbolja podloga da se prilikom rekonstrukcije i obnove naprave takve greške koje će trajno, ili za duže vrijeme oskrnaviti autentičan ambijent.

Takođe je neprihvatljivo forsirano pomodarstvo koje se sastoji u zastupanju samo one i jedino one arhitekture koja je trenutno u modi. Ta težnja može podjednako da dolazi od projekatara nesvesnih vrijednosti lokalnog nasljeđa, kao i od investitora koji su u ambijent tog nasljeđa pristigli ne zato što ga poštuju već iz drugih, najčešće lukrativnih razloga. Vrlo bliska pomodnoj arhitekturi je i ona koja se radi na bazi stranih materijala koji se u modi, koji su skupi i kvalitetni, koji daju u suštini pretenciozan objekat koji svojim izgledom želi da zasjeni, da potisne staro neimarstvo i da ga na izvjestan način potcijeni.

8

PREPORUKE ZA SMANJENJE UTICAJA I ZAŠTITU OD ZEMLJOTRESA, KAO I DRUGE USLOVE ZA ZAŠTITU OD ELEMENTARNIH NEPOGODA I TEHNIČKO - TEHNOLOŠKIH I DRUGIH NESREĆA

U cilju zaštite od elementarnih nepogoda postupiti u skladu sa Zakonom o zaštiti i spašavanju (»Sl. list Crne Gore«, br. 13/07, 05/08, 86/09, 32/11, 54/16, 146/21 i 03/23), Pravilnikom o mjerama zaštite od elementarnih nepogoda (»Sl. list CG«, br. 79/04), Pravilnikom o izradi projekata geoloških istraživanja (»Sl. list CG«, br. 68/23), Zakonom o zapaljivim tečnostima i gasovima (»Sl. list CG«, br. 26/10 i 48/15) i Zakonom o zaštiti i zdravlju na radu (»Sl. list CG«, br. 34/14 i 44/18).

Pri izgradnji objekata poslodavac koji izvodi radove dužan je da izradi Elaborat o uređenju gradilišta u skladu sa Pravilnikom o sadržaju Elaborata o uređenju gradilišta (»Sl. list RCG«, br. 04/99).

Gradilište organizovati tako da se ne remeti život i rad u susjednim objektima. Investitor i izvođač su obavezni da preuzmu sve zakonom predviđene mjere obezbeđenja i organizacije gradilišta. Pri izvođenju radova preuzeti sve potrebne mjere zaštite radnika, građana i vozila, a zaštinim mjerama omogućiti odvijanje pješačkog i motornog saobraćaja, te javne površine koristiti samo uz prethodno pribavljene potrebne saglasnosti. Na mjestima gdje je izvršeno isjecanje regulisanih površina, iste dovesti u prvobitno stanje.

U cilju zaštite od zemljotresa, postupiti u skladu sa odredbama Pravilnika o tehničkim normativima za izgradnju objekata u seizmičkim područjima („Sl. list SFRJ“ br. 52/90).

Sve proračune seizmičke stabilnosti zasnivati na posebno izrađenim podacima mikroseizmičke reonizacije, a objekte od zajedničkog značaja računati za 1 stepen više od seizmičkog kompleksa.

Intenzitet seizmičkog hazarda za priobalni pojas Crne Gore je 9° MCS (s ubrzanjem za

povratni period od 100 god. od 0.20-0.28, a za povratni period od 200 god. od 0.32-0.40). Objekte koji ne spadaju u visokogradnju realizovati u skladu sa Pravilnikom o tehničkim propisima za građenje u seizmičkim područjima („Sl.list SFRJ”, br. 39/64).

Aktivnosti od interesa za odbranu sprovoditi na osnovu Zakona o odbrani (»Sl. list RCG«, br. 47/07 i „Službeni list CG“ br. 86/2009, 88/2009, 25/2010, 40/2011, 14/2012, 2/2017, 46/2019 i 74/2020) i podzakonskih akata koji proizilaze iz ovog zakona.

Mjere zaštite od seizmičkih razaranja obuhvataju planiranje i projektovanje i izvođenje objekata i građevinskih radova, u skladu sa standardima MEST EN 1998-1 i nacionalnim standardom MEST EN 1998-1/NA, kako bi se obezbijedili da su: ljudski životi zaštićeni, oštećenja ograničena, objekti od značaja za civilnu zaštitu ostanu u upotrebljivom stanju.

Da bi se obezbijedila stabilnost objekata, kao i prihvatljiv nivo seizmičkog rizika obavezno je:

1. U skladu sa Zakonom o geološkim istraživanjima (»Sl. list RCG«, br. 28/93, 27/94 i 26/07) i Pravilnikom o sadržaju projekata geoloških istraživanja (»Sl. list RCG«, br. 68/23) izraditi **Elaborat o geofizičkim istraživanjima tla**, kojim se detaljno utvrđuju geološke, seizmološke i seizmotektonske karakteristike lokacije, seizmičke karakteristike geološkog modela lokacije, proračun dinamičkog odziva geološkog modela tla lokacije na seizmičku pobudu, amplitudno – frekventne karakteristike seizmičkog odziva, projektne seizmičke parametar za analizu konstrukcije po eurokodu MEST EN 1998/1 NA, kao i drugi podaci neophodni za seizmičku sigurnost objekta.
2. U skladu sa Zakonom o geološkim istraživanjima (»Sl. list RCG«, br. 28/93, 27/94 i 26/07) i Pravilnikom o sadržaju projekata geoloških istraživanja (»Sl. list RCG«, br. 68/23) izraditi **Elaborat o inženjersko – geološkim karakteristikama tla**, kojim se detaljno određuju geomehaničke karakteristike tla, nivo podzemnih voda i drugi geomehanički podaci od značaja za sigurnost objekta i diferencijalno sleganje tla.

9

USLOVI I MJERE ZAŠTITE ŽIVOTNE SREDINE

Poštovati Zakon o procjeni uticaja na životnu sredinu (»Sl. list CG«, br. 40/10, 73/10, 40/11, 27/13, 52/16 i 75/18), Zakon o životnoj sredini (»Sl. list CG«, br. 52/16 i 73/19), Zakon o zaštiti prirode (»Sl. list CG«, br. 54/16), Uredbu o projektima za koje se vrši procjena uticaja na životnu sredinu (»Sl. list RCG«, br. 20/07, »Sl. list CG«, br. 47/13, 53/14 i 37/18) kao i podzakonske akte koji proizilaze iz zakona.

Za turističke objekte površine veće od 1000m², stambeno-poslovne objekte koji imaju više od 1000m² poslovnog prostora i garaže sa više od 200 parking mesta, shodno Zakonu o procjeni uticaja na životnu sredinu („Službeni list CG“ br. 75/18) i Uredbi o projektima za koje se vrši procjena uticaja na životnu sredinu („Službeni list RCG“ br. 20/07, „Službeni list CG“ broj 47/13, 53/14 i 37/18),, neophodna je izrada Elaborata o proceni uticaja na životnu sredinu.

Shodno Zakonu o procjeni uticaja na životnu sredinu („Službeni list CG“ broj 75/18) i Uredbi o projektima za koje se vrši procjena uticaja na životnu sredinu („Službeni list RCG“ 20/07 i „Službeni list CG“ broj 47/13, 53/14 i 37/18), podnosi se zahtjev za procijenu potrebe izrade Elaborata o proceni uticaja na životnu sredinu.

Za objekte za koje nije propisana obaveza izrade procjene uticaja na životnu sredinu, potrebno je u projektnoj dokumentaciji predvidjeti mere zaštite od buke u skladu sa članom 19. Zakona o zaštiti od buke u životnoj sredini („Službeni list CG“ br. 28/11) i Pravilniku o zvučnoj zaštiti zgrada („Službeni list CG“ br. 50/16).

Ukoliko se na lokaciji nalaze pojedinačni primjerci i niz grupa maslina, obavezno je da se sve masline sačuvaju, a da se pojedina stabla maslina i drugi vrijedni primjerci zelenila, ukoliko je to zaista neophodno, presade na novu poziciju u okviru iste urbanističke parcele uz neophodno pribavljanje odobrenja. Odobrenje za presađivanje maslina u maslinjaku izdaje organ lokalne uprave nadležan za poslove poljoprivrede, u roku od 30 dana od dana podnošenja zahtjeva za presađivanje. Sječenje i presađivanje maslina starih preko 100 godina je zabranjeno na osnovu člana 15. Zakona o maslinarstvu i maslinovom ulju

("Službeni list CG", 45/14 i 39/16).

Kada su u pitanju zaštićene biljne i životinjske vrste postupati u skladu sa Rješenjem o stavljanju pod zaštitu rijetkih, prorijeđenih, endemičnih i ugroženih biljnih i životinjskih vrsta ("Službeni list SRCG", 36/82). Rješenje je dostupno na sajtu Agencije za zaštitu životne sredine: www.epa.org.me

Ukoliko sa prilikom iskopa terena za izgradnju saobraćajnica i objekata naiđe na eventualne paleontološke ili mineraloške nalaze, koji predstavljaju geonasljeđe, obavezno je prekinuti radove, obavjestiti Agenciju, kako bi njihovi stručnjaci prikupili nalaze, odnosno izvršili neophodna istraživanja.

10 USLOVI ZA PEJZAŽNO OBLIKOVANJE I UREĐENJE URBANISTIČKE PARCELE

Da bi se omogućila izgradnja novih objekata i uređenje terena, prije realizacije definisane ovim DUP-om, potrebno je izvršiti raščišćavanje i nivelaciju terena i komunalno opremanje zemljišta, u skladu sa datim uslovima.

Ograda urbanističke parcele u odnosu na javnu saobraćajnicu podiže se iza regulacione linije. Može se podizati prema ulici kao i prema susjednim parcelama, ali ne više od 1,5 m, s tim da ogradni zid urađen kamenom ne može biti viši od 1 m. Iznad zida pretežno koristiti ukrasno zelenilo.

Kapija na uličnoj ogradi mora se otvarati s unutrašnje strane (na parcelu). Nije dozvoljeno postavljanje na ogradu oštih završetaka, bodljikave žice i sl.

Postojeće suvomeđe na granicama parcela treba zadržati u najvećem mogućem obimu kao karakterističan element pejzaža. Teren oko objekta, potporne zidove, terase i si. treba izvesti na način da se ne narušava izgled naselja, te da se ne promijeni prirodno oticanje vode na štetu susjednih parcela, odnosno objekata.

Najveća visina potpornog zida ne može biti veća od 2,0 m. U slučaju da je potrebno izgraditi potporni zid veće visine, tada isti treba izvesti u kaskadama, s međusobnim rastojanjem zidova od min 1,5 m, a teren svake kaskade ozeleniti.

Minimalna površina pod zelenilom za stanovanje male gustine je 40%.

Opšti uslovi za pejzažno uređenje

- Svaki objekat, urbanistička parcela, treba da ima i pejzažno uređenje;
- U toku izrade projektne dokumentacije izvršiti potpunu inventarizaciju postojećeg biljnog fonda i kompozicionih ansambala, sačuvati i uklopiti zdravo i funkcionalno zelenilo;
- Izvršiti taksaciju biljnog materijala, vrednovanje zdravstveno i dekorativno, sa predloženim mjerama njege;
- Tokom građevinskih radova, površinski sloj zemlje lagerovati i koristiti ga za nasipanje površina predviđenih za ozelenjavanje;
- Zbog sterilne podloge, projektovati humusiranje slobodnih površina u sloju od min. 30-50cm;
- Koristiti reprezentativne, visokodekorativne autohtone biljne vrste, rasadnički odnjegovane;
- Karakteristike sadnica drveća za ozelenjavanje:
 - min. visina sadnice od 2,50-3,00m,
 - min. obim stabla na visini od 1m, od 10-15cm.
- Predvidjeti urbano opremanje, rasvjetu zelenih površina, sisteme za navodnjavanje i održavanje javnih zelenih površina i površina od javnog interesa,
- Urbani mobilijar (klupe, korpe, svetiljke i td.) mora biti od prirodnih materijala (kamen, drvo, kovano željezo i td.)



Smjernice za pejzažno uređenje

Zelenilo stambenih objekata- i blokova - ZSO-

U okviru stambenih objekata tipa kolektivno stanovanje i stambeni blokovi precenat učešća zelenila mora biti min.30%. Da bi se postiglo formiranje osnovnih elemenata blokova neophodno je povezati urb. parcele iste namjene u jedinstven kompleks, radi uređenja prostora, pri čemu bi se izbjegla usitnjenost parcela i nemogućnost formiranja blokovskih cjelina sa poželjnim karakteristikama. Sistem zelenila bloka čine sljedeći elementi:

- park blokovskog zelenila,
- trg,
- zelenilo ulica,
- zaštitno zelenilo
- zelenilo poslovnih objekata

Blokovski park treba da predstavlja zonu mirnog odmora i šetnje sa platoima za odmor odraslih i prostor za igru djece. Park treba da predstavlja najveći dio teritorije ove kategorije. Ove zelene površine pogoduju stvaranju povoljnih mikroklimatskih uslova i treba ih organizovati u unutrašnjosti bloka, dalje od saobraćajnih komunikacija. Na ovoj površini treba predvidjeti:

- o 70% ove površine mora biti pod zelenilom,
- o 30% pod stazama i platoima,
- o travne osunčane površine koristiti kao prostor za igru djece,
- o sprave za igru djece moraju biti od prirodnih materijala i sa sertifikatom za korišćenje,
- o staze i platoe projektovati od prirodnih materijala (kamen, riječni obluci, rizla i td.).

Trg- U okviru blokova planirati formiranje trgova (uslovi za Trg). Međutim, unutarblokovski trgovi i parkovske površine nisu javne zelene površine, već površine namjenjene isključivo za korisnike prostora.

Zelenilo ulica-podrazumjeva obavezno linearno ozelenjavanje duž saobraćajnica i parking prostora, planiranih unutar bloka-uslovi dati u kategoriji Zelenilo uz saobraćajnice

Zaštitno zelenilo-ova zona predstavlja površine uz stambene objekte koja treba da obezbijedi najbolje sanitarno-higijenske uslove (izolaciju stanova od saobraćajnica, smanjenje buke i izduvnih gasova).Ove površine se rešavaju tamponom zelenila- masivom zelenila u sva tri nivoa, linearnim zelenilom –jednolinijskim ili dvorednim drvoredom.

Zaštitno područje uz posebno vrijedne cjeline-Obuhvata stare seoske cjeline koje karakteriše:

- izpražnjeno I zapušteno selo Zgrade,
- kamene kuće koje čine kompaktni, jedinstveni i karakterističan ambijent sa relativno dobro očuvanom fizionomijom,
- kultivisana okolina u kojoj dominiraju maslinjaci sa prirodnom matricom,
- povoljni mikroklimatski uslovi,
- blizina morske obale.

Pored planiranih intervencija na objektima neophodno je sačuvati osnovnu matricu sela. Seoski turizam je nerazvijen, iako postoje dobri uslovi. Da bi se razvio turizam neophodna je sprovesti režime obnove, revitalizacije i čuvanja graditeljske baštine sela. Zaštitom i očuvanjem se afirmiše posebna vrijednost kulturno-istorijskog i pejzažnog ambijenta.

Zona tradicionalnih sela su uglavnom kompaktni ambijenti, gusto izgrađeni, sa relativno dobro očuvanom prostornom fizionomijom. Stara, tradicionalna sela treba da ostanu takva kakva danas jesu, ali uz nekoliko bitnih dopuna, koje neće narušiti njihov duh, a koje će doprinijeti da se ovaj fond koristi na savremen način i da odgovara današnjem i očekivanom shvatanju komfornog življenja.

Iz tog razloga se predlažu mjere za revitalizaciju prostora oko seoskih kuća sa svim kulturnim i pejzažnim vrijednostima i osobenostima. Slobodne i zelene površine moraju ostati autentične sa baštama- potkutnjice na terasastim terenima, kamenih podzidasuvozid od grubo lomljenog ili klesanog kamena, sa povrtnjacima i voćnjacima.

Kombinacija proizvodnje povrća, neke voćke, ili masline, čak i murve, ponekad i loze, je ona koja je bila potrebna za svakodnevnu upotrebu nekadašnjih domaćinstva. Glavni koncept čuvanja i održavanja ovih posebnih poljoprivrednih površina polazi od činjenice da su one i danas dobro očuvane i da imaju dovoljno potencijala i za dalje korišćenje. Otvoreni prostor samog sela, ulice, puteljci, staze, trgove i dr. javne površine treba da ostanu kompaktne cjeline. Kod revitalizacije navedenih površina, koristiti isključivo prirodni materijal. Urbani elementi i vrtno-arhitektonski elementi, takođe, moraju biti od prirodnih materijala (prevashodno kamen-prirodno lomljeni ili klesani).

Predlog biljnih vrsta

Pored autohtonih biljnih vrsta, prilikom izbora biljnog materijala mogu se koristiti i introdukovane vrste, koje su pored svoje dekorativnosti na ovom području pokazale dobre rezultate.

a/Autohtona vegetacija

Quercus ilex, Fraxinus ornus, Laurus nobilis, Ostrya carpinifolia, Olea europaea, Quercus pubescens, Paliurus aculeatus, Ceratonia siliqua, Carpinus orientalis, Acer campestre, Acer monspessulanum, Nerium oleander, Ulmus carpinifolia, Celtis australis, Tamarix africana, Arbutus unedo, Crataegus monogyna, Spartium junceum, Juniperus oxycedrus, Juniperus phoenicea, Petteria ramentacea, Colutea arborescens, Mirtus communis, Rosa sempervirens, Rosa canina, i td.

b/Alohtona vegetacija

Pinus pinea, Pinus maritima, Cupressus sempervirens, Cedrus deodara, Magnolia sp., Cercis siliquastrum, Lagerstroemia indica, Melia azedarach, Feijoa sellowiana, Ligustrum japonica, Aucuba arborescens, Cinnamomum camphora, Eucaliptus sp., Chamaerops exelsa, Chamaerops humilis, Phoenix canariensis, Washingtonia filifera, Bougainvillea spectabilis, Camelia sp., Hibiscus syriacus, Buxus sempervirens, Pittosporum tobira, Wisteria sinensis, Viburnum tinus, Tecoma radicans, Agava americana, Cycas revoluta, Cordylina sp., Yucca sp. Hydrangea hortensis i td.

11

USLOVI I MJERE ZAŠTITE NEPOKRETNIH KULTURNIH DOBARA I NJIHOVE ZAŠTIĆENE OKOLINE

U okviru plana, odnosno predmetne lokacije, nema objekata koji su u popisu registrovanih spomenika kulture. U slučaju kada se u okviru predmetne lokacije nalazi ili je u neposrednoj blizini registrovani spomenik kulture, prema kome se treba upravljati shodno Zakonu o zaštiti kulturnih dobara ("Službeni list CG" br. 49/10 i 40/11, 44/17 i 18/19), ovaj Sekretarijat po službenoj dužnosti pribavlja konzervatorske uslove u skladu sa članom 102 Zakona o zaštiti kulturnih dobara. Konzervatorski uslovi čine osnov za izradu konzervatorskog projekta u skladu sa članom 103 istog zakona. Na konzervatorski projekat se pribavlja saglasnost Uprave za zaštitu kulturnih dobara Crne Gore.

Ukoliko se prilikom izvođenja radova naiđe na nalazište ili nalaze za koje se može pretpostaviti da mogu imati arheološko značenje, prema članu 87 Zakona o zaštiti kulturnih dobara («Sl. list CG», br. 49/10, 40/11, 44/17 i 18/19), pravno ili fizičko lice koje neposredno izvodi radove, dužno je da prekine radove, obezbijedi nalazište, odnosno nalaze od eventualnog oštećenja, uništenja i od neovlašćenog pristupa drugih lica, sačuva otkrivene predmete na mjestu nalaženja u stanju u kojem su nađeni do dolaska ovlašćenih lica, odmah prijavi nalazište, odnosno nalaz Upravi za zaštitu kulturnih dobara, najbližoj javnoj ustanovi za zaštitu kulturnih dobara, organu uprave nadležnom za poslove policije i saopšti sve relevantne podatke u vezi sa mjestom i položajem nalaza u vrijeme otkrivanja i o okolnostima pod kojim su otkriveni.

12	USLOVI ZA LICA SMANJENE POKRETLJIVOSTI I LICA SA INVALIDITETOM
	U procesu projektovanja neophodno je pridržavati se Pravilnika o bližim uslovima i načinu prilagođavanja objekata za pristup i kretanje lica smanjene pokretljivosti i lica sa invaliditetom (»Sl.list CG«, br. 48/13 i 44/15).
13	USLOVI ZA POSTAVLJANJE I GRADNJU POMOĆNIH OBJEKATA
	<p>U skladu sa članom 223 Zakona o planiranju prostora i izgradnji objekata (»Službeni list CG«, broj 64/17, 44/18, 63/18, 11/19, 82/20, 86/22 i 04/23), propisi jedinice lokalne samouprave, kojima se uređuju pomoćni objekti, primjenjivaće se do donošenja Plana generalne regulacije Crne Gore.</p> <p>Postupak pribavljanja odobrenja za postavljanje ili građenje pomoćnih objekata uređen je Odlukom o postavljanju, odnosno građenju i uklanjanju pomoćnih objekata („Službeni list CG – opštinski propisi“ br. 05/14, 19/15 i 38/20). Shodno članu 2. Odluke, pomoćni objekti svrstavaju se u tri tipa:</p> <p>Tip 1: pomoćni objekti koji čine funkcionalnu i ekonomsku cjelinu sa objektom čijem korišćenju služi pomoćni objekat, kao što su: nadzemne garaže, ostave, magacini, drvarnice, ljetnje kuhinje, portirnice, objekti za radnike obezbjeđenja i objekti za naplatu.</p> <p>Tip 2: pomoćni objekti infrastrukture kao što su: septičke bio-jame, bunari, cistjerne za vodu, bistjerne, šahtovi, kotlarnice, uređaji za grijanje i hlađenje i foto-naponski paneli za proizvodnju električne energije iz obnovljivih izvora, snage do 10kW, na krovu osnovnog odnosno drugog pomoćnog objekta.</p> <p>Tip 3: pomoćni objekti uređenja terena kao što su: ograde, otvoreni bazeni, fontane, nadstrešnice, pergole i slično.</p> <p>U skladu sa članom 4 Odluke o postavljanju, odnosno građenju i uklanjanju pomoćnih objekata, ukoliko se pomoćni objekat postavlja odnosno gradi na prostoru za koji nije donijet planski dokument sa detaljnom urbanističkom razradom ili <u>ako takvim planskim dokumentom za isti nisu utvrđeni uslovi postavljanja odnosno građenja pomoćnih objekata, ti uslovi su određeni odredbama ove Odluke.</u></p> <p>Uslovi iz plana</p> <p>Ograda urbanističke parcele u odnosu na javnu saobraćajnicu podiže se iza regulacione linije. Može se podizati prema ulici kao i prema susjednim parcelama, ali ne više od 1,5 m, s tim da ogradni zid uređen kamenom ne može biti viši od 1 m. Iznad zida pretežno koristiti ukrasno zelenilo.</p> <p>Kapinja na uličnoj ogradi mora se otvarati s unutrašnje strane (na parcelu). Nije dozvoljeno postavljanje na ogradu oštih završetaka, bodljikave žice i sl.</p>
14	USLOVI ZA OBJEKTE KOJI MOGU DA UTIČU NA BEZBJEDNOST VAZDUŠNOG SAOBRAĆAJA
	/
15	USLOVI ZA OBJEKTE KOJI MOGU DA UTIČU NA PROMJENE U VODNOM REŽIMU
	<p>Za izradu tehničke dokumentacije za izgradnju novog ili rekonstrukciju postojećeg objekta i izvođenje geoloških istraživanja i drugih radnji koje mogu trajno, povremeno ili privremeno uticati na promjene u vodnom režimu, ovaj Sekretarijat po službenoj dužnosti za investitora pribavlja vodne uslove, u skladu sa članom 114 Zakona o vodama („Službeni list RCG“ br. 27/07, „Službeni list CG“ br. 73/10, 32/11, 47/11, 48/15, 52/16, 02/17, 80/17 i 84/18). U skladu sa članom 74 stav 5 Zakona o planiranju prostora i izgradnji objekata, Sekretarijat po službenoj dužnosti pribavlja Vodne uslove za izradu projektne dokumentacije za – uređenje vodotoka i izgradnju zaštitnih vodnih objekata na vodama od lokalnog značaja (tačka 24 stav 1 član 115 Zakona o vodama) i za izgradnju/rekonstrukciju lokalnih, nekategorisanih i šumskih puteva sa pripadajućim objektima i mostova od lokalnog značaja</p>

(tačka 31, stav 1 člana 115 Zakona o vodama), od Sekretarijata za komunalne poslove i saobraćaj, Opštine Bar.

Kada se predmetne katastarske parcele graniče sa morem ovaj Sekretarijat po službenoj dužnosti pribavlja Vodne uslove (u skladu sa članom 74 stav 5 Zakona o planiranju prostora i izgradnji objekata i sa članom 2 Odluke o određivanju voda od značaja za Crnu Goru ("Službeni list CG" broj 9/08, 28/09, 31/09 i 31/15) za izradu projektne dokumentacije za uređenje vodotoka i izgradnju zaštitnih vodnih objekata na vodama od značaja za Crnu Goru (tačka 24 stav 1 član 115 Zakona o vodama), od Uprave za vode Crne Gore.

Pravilnik o sadržini zahtjeva i dokumentaciji za izdavanje vodnih akata, načinu i uslovima za obavezno oglašavanje u postupku utvrđivanja vodnih uslova i sadržaju vodnih akata ("Službeni list CG" broj 07/08 i 14/16).

16 **MOGUĆNOST FAZNOG GRAĐENJA OBJEKTA**

Za objekat:

Na osnovu Zakona o planiranju prostora i izgradnji objekata i člana 76 kroz izradu idejnog rješenja može se odrediti faznost gradnje (tehničko-tehnološka i funkcionalna cjelina) objekata. Dozvoljena je fazna izgradnja, tako da konačno izgrađeni objekat ne prelazi maksimalne propisane površine pod objektom i spratnost, a ove vrijednosti mogu biti i manje.

Za urbanističku parcelu ili više urbanističkih parcela:

Na osnovu UT uslova, kod urbanističkih parcela na kojima je planom predviđena izgradnja više objekata, potrebno je uraditi revidovano idejno rješenje kompletne urbanističke parcele ili više susjednih urbanističkih parcela (čl. 76 važećeg Zakona), Idejnim rješenjem se utvrđuje generalna koncepcija za izgradnju objekata, a naročito: uklapanje objekta u prostor, položaj objekta u okviru lokacije i prema susjednim objektima.

Za građenje na dijelu urbanističke parcele:

Članom 237 važećeg zakona je predviđeno da se do donošenja Plana generalne regulacije Crne Gore može graditi na dijelu urbanističke parcele, ako nedostajući dio urbanističke parcele ne utiče na funkcionalnost i pristup objektu i uz uslov da se urbanistički parametri za cijelu urbanističku parcelu umanje za nedostajući dio.

Kroz izradu idejnog rješenja provjeriti, da li predmetna izgradnja na dijelu urbanističke parcele, na bilo koji način ugrožava valorizaciju preostalog dijela urbanističke parcele.

17 **USLOVI ZA PRIKLJUČENJE NA INFRASTRUKTURU**

U svemu prema izvodima iz DUP-a, izdatim od strane ovog Sekretarijata, a koji čine sastavni dio ovih UT uslova.

Tehničku dokumentaciju izraditi u skladu sa ovim uslovima, važećim propisima, standardima i zakonskom regulativom, te priključenje objekata na infrastrukturnu mrežu projektovati prema uslovima dobijenim od nadležnih javnih preduzeća, a koji čine sastavni dio ovih UT uslova.

17.1. **Uslovi priključenja na elektroenergetsku infrastrukturu**

Upućuje se investitor da pri izradi tehničke dokumentacije (idejni projekat ili glavni projekat) mora poštovati Tehničke preporuke CEDIS-a i to:

- Tehnička preporuka ze priključenje potrošača na niskonaponsku mrežu TP-2 (dopunjeno izdanje);
- Tehnička preporuka – Tipizacija mjernih mjesta;
- Upustvo i tehnički uslovi za izbor i izgradnju ograničivača strujnog opterećenja;
- Tehnička preporuka TP – 1 b – Distributivna transformatorska stanica DTS – EPCG 10/0.4 kV

Tehničke preporuke dostupne su na sajtu CEDIS-a.

Investitor je obavezan da od CEDIS-a pribavi potvrdu o ometanju/neometanju elektroenergetskih instalacija na urbanističkoj parceli/lokaciji.

17.2. **Uslovi priključenja na vodovodnu i kanalizacionu infrastrukturu**

U svemu prema grafičkim izvodima iz DUP-a i tehničkim uslovima za izradu projektne dokumentacije izdatim od strane nadležne službe - d.o.o. »Vodovod i kanalizacija« Bar, a koji su sastavni dio ovih UT uslova.

U slučaju kada se u okviru predmetne urbanističke parcele nalazi zaštitni pojas ili cjevovod regionalnog vodovoda, ovaj Sekretarijat po službenoj dužnosti, za investitora pribavlja i tehničke uslove od Regionalnog vodovoda Crnogorsko primorje. Na osnovu člana 32 Pravilnika o određivanju i održavanju zona i pojaseva sanitarne zaštite i ograničenjima u tim zonama ("Službeni list CG" br. 66/09), pojas sanitarne zaštite određuje se oko glavnih cjevovoda i u zavisnosti od konfiguracije terena iznosi 2,0m od osovine cjevovoda sa obje strane. U pojasu zaštite nije dozvoljena izgradnja objekata, postavljanje uređaja i vršenje radnji koje na bilo koji način mogu zagaditi vodu ili ugroziti stabilnost cjevovoda.

17.3. **Uslovi priključenja na saobraćajnu infrastrukturu**

U svemu prema grafičkim izvodima iz DUP-a i tehničkim uslovima za izradu projektne dokumentacije izdati od strane nadležne službe - Sekretarijata za komunalne poslove i saobraćaj, a koji su sastavni dio ovih UT uslova.

U slučaju kada je za predmetnu parcelu planom predviđen prilaz sa magistralnog puta, ovaj Sekretarijat po službenoj dužnosti, za investitora traži i tehničke uslove od Direktorata za drumski saobraćaj, shodno članu 17. Zakona o putevima ("Službeni list CG" broj 82/20). Urbanistička parcela mora imati neposredni pristup na javnu saobraćajnicu. Pristupni put je najmanje širine 3,5 m ako se koristi kao kolski i pješački, odnosno najmanje širine 1,5m ako je u pitanju samo pješačka staza.

17.4. **Ostali infrastrukturni uslovi**

Elektronska komunikacija:

Upućuje se investitor da, pri izradi tehničke dokumentacije iz oblasti elektronskih komunikacija, mora poštovati sledeće pravilnike:

- Pravilnik o širini zaštitnih zona i vrsti radio koridora u kojima nije dopušteno planiranje i gradnja drugih objekata (»Sl. list CG«, br. 33/14), kojim se propisuju način i uslovi određivanja širine zaštitnih zona elektronskih komunikacionih mreža, elektronske komunikacione infrastrukture i povezane opreme i radio koridora u čijoj zoni nije dopušteno planiranje i gradnja drugih objekata;
- Pravilnik o tehničkim i drugim uslovima za projektovanje, izgradnju i korišćenje elektronske komunikacione mreže, elektronske komunikacione infrastrukture i povezane opreme u objektima (»Sl. list CG«, br. 41/15), kojim se propisuju tehnički i drugi uslovi za projektovanje, izgradnju i korišćenje elektronske komunikacione mreže, elektronske komunikacione infrastrukture i povezane opreme u poslovnim i stambenim objektima;
- Pravilnik o uslovima za planiranje, izgradnju, održavanje i korišćenje pojedinih vrsta elektronskih komunikacionih mreža, elektronske komunikacione infrastrukture i povezane opreme, koji propisuju uslovi za planiranje, izgradnju, održavanje i korišćenje pojedinih vrsta elektronskih komunikacionih mreža, elektronske komunikacione infrastrukture i povezane opreme u Crnoj Gori;
- Pravilnik o zajedničkom korišćenju elektronske komunikacione infrastrukture i povezane opreme, (»Sl. list CG«, br. 52/14), kojim se propisuju uslovi i način zajedničkog korišćenja elektronske komunikacione infrastrukture i povezane opreme, kao i mjere za povećanje razpoloživosti slobodnih kapaciteta u toj infrastrukturi.

Web sajtovi:

- Sajt na kome se nalaze relevantni propisi u skladu sa kojim se obavlja izrada tehničke dokumentacije <http://www.ekip.me/regulativa/>



- Sajt na kome Agencija objavljuje podatke o postojećem stanju elektronske komunikacione infrastrukture <http://ekinfrastruktura.ekip.me/ekip.me> kao i
- adresa web portala <http://ekinfrastruktura.ekip.me/ekip/login.jsp> preko koga sve zainteresovane strane od Agencije za telekomunikacije i poštansku djelatnost mogu da zatraže otvaranje korisničkog naloga, kako bi pristupili georeferenciranoj bazi podataka elektronske komunikacione infrastrukture.

Uslovi za odlaganje čvrstog otpada:

Način i mjesto odlaganja čvrstog otpada regulisati sa DOO Komunalno Bar, sklapanjem Ugovora za odvoz i deponovanje komunalnog otpada, u skladu sa članom 34 stav 1 Zakona o komunalnim djelatnostima (»Sl. list CG« br. 55/16, 74/16, 02/18 i 66/19) i članu 34 i 36 stav 4 Odluke o komunalnom redu na teritoriji Opštine Bar (»Sl. list CG - opštinski propisi« br. 51/19). Takođe, u skladu sa članom 34 stavom 5 Zakona o komunalnim djelatnostima korisnici komunalnih usluga su obavezni da obavijeste Društvo o svim promjenama kod nepokretnosti i privrednih subjekata, a koje mogu biti od uticaja na bazu podataka (promjena vlasnika nepokretnosti, promjena korisne površine nepokretnosti, registrovanje novog privrednog subjekta, prestank rada i brisanje iz registra privrednog subjekta).

18

POTREBA IZRADE GEODETSKIH, GEOLOŠKIH (GEOTEHNIČKIH, INŽENJERSKO- GEOLOŠKIH, HIDROGEOLOŠKIH, GEOMEHANIČKIH I SEIZMIČKIH) PODLOGA, KAO I VRŠENJA GEOTEHNIČKIH ISTRAŽNIH RADOVA I DRUGIH ISPITIVANJA

Izgradnji objekata mora da prethodi detaljno geomehaničko ispitivanje terena, a tehničku dokumentaciju raditi isključivo na osnovu detaljnih geodetskih snimaka terena, geoloških i hidrogeoloških podataka, kao i rezultata o geomehaničkim ispitivanjima terena.

Za potrebe projektovanja odnosno izradu idejnih i glavnih projekata izraditi elaborat o geološkim istraživanjima u skladu sa Zakonom o geološkim istraživanjima (»Sl. list RCG«, br. 28/93, 27/94, 42/94, 26/07, "Sl. list CG", br. 28/11). Detaljna geološka istraživanja tla obavezno se vrše prije izrade tehničke dokumentacije za izgradnju objekata iz tačke 7 citiranog Zakona.

Tehničku dokumentaciju raditi isključivo na osnovu ažurnih geodetskih snimaka terena, geoloških i hidrogeoloških podataka, kao i rezultata o geomehaničkim ispitivanjima terena; Izradi tehničke dokumentacije, u skladu sa propisima, mora da prethodi detaljno geomehaničko ispitivanje terena i izrada odgovarajućeg elaborata.

Potrebno je obezbjediti seizmičku stabilnost konstruktivnog sistema na IX stepen seizmičkog intenziteta po MCS skali.

U skladu sa Zakonom o geološkim istraživanjima ("Službeni list RCG" broj 28/93, 27/94, 42/94 i 26/07) i Pravilnikom o sadržaju projekata geoloških istraživanja ("Službeni list RCG" broj 68/23) izraditi:

1. **Elaborat o geofizičkim istraživanjima tla**, kojim se detaljno utvrđuju geološke, seizmološke i seizmotektonske karakteristike lokacije, seizmičke karakteristike geološkog modela lokacije, proračun dinamičkog odziva geološkog modela tla lokacije na seizmičku pobudu, amplitudno – frekventne karakteristike seizmičkog odziva, projektne seizmičke parametre za analizu konstrukcije po eurokodu MEST EN 1998/1 NA, kao i drugi podaci neophodni za seizmičku sigurnost objekta.
2. **Elaborat o inženjersko – geološkim karakteristikama tla**, kojim se detaljno određuju geomehaničke karakteristike tla, nivo podzemnih voda i drugi geomehanički podaci od značaja za sigurnost objekta i diferencijalno slijeganje tla.

Prije izrade tehničke dokumentacije investitor je obavezan da u skladu sa članom 5 Zakona o geološkim istraživanjima ("Službeni list RCG" broj 28/93, 27/94, 42/94 i 26/07 i "Službeni list CG" broj 28/11) izradi **Revidovani Projekat osnovnih geoloških istraživanja tla** za predmetnu lokaciju, u cilju utvrđivanja osnovnih geoloških uslova za projektovanje investicionih objekata. Geološka istraživanja, izradu projekta geoloških istraživanja i reviziju

vrše privredna društva, odnosno druga pravna lica koja imaju licencu.
 Za objekte veće od 1000m² ili sa 4 i više nadzemnih etaža, shodno članu 7. Zakona o geološkim istraživanjima ("Službeni list RCG" broj 28/93, 27/94, 42/94 i 26/07 i "Službeni list CG" broj 28/11) izraditi **Revidovani Projekat geoloških istraživanja tla za predmetnu lokaciju i Revidovani Elaborat o rezultatima izvršenih geoloških istraživanja**, kojima se detaljno određuju inženjersko-geološke, hidro-geološke i geomehaničke karakteristike temeljnog tla, geotehničke i seizmološke karakteristike terena i prikaz i ocjenu rezultata istraživanja sa obradom dobijenih podataka i zaključkom o uslovima i načinu fundiranja objekta na prostoru koji je istraživan.
 Pri projektovanju objekata preporučuje se korišćenje propisa EUROCODES, naročito EUROCODE 8 - Projektni propis za zemljotresnu otpornost konstrukcija. Takođe se preporučuje zadržavanje postojećeg drveća i druge vegetacije na građevinskim parcelama, gdje god je to moguće, jer povoljno utiče na očuvanje stabilnosti terena.

19 **POTREBA IZRADE URBANISTIČKOG PROJEKTA**

/

20 **URBANISTIČKO-TEHNIČKI USLOVI ZA ZGRADE SADRŽE I URBANISTIČKE PARAMETRE**

Oznake urbanističkih parcela

UP 1125

Površina urbanističke parcele

/

Maksimalni indeks zauzetosti

0.4

Maksimalni indeks izgrađenosti

1.35

Bruto građevinska površina objekata (max BGP)

Zavisno od nagiba terena postoji mogućnost izgradnje dodatnog suterenskog prostora ispred i (ili) ispod dijela objekta, s tim da ukupna BRGP ovog prostora ne prelazi 60% maks. dozvoljene BRGP prizemlja. U proračun ove BRGP ne ulazi površina podzemnih etaža, ali samo u slučaju kada je u njima organizovano parkiranje i garažiranje vozila, ili drugi ekonomski i pomoćni sadržaji u službi osnovne funkcije objekta (saune, teretane, ...). Prilazi objektu, otvorene terase i druge popločane površine, bazeni, dječija i sportska igrališta, krovne terase podrumskih etaža (garaže i sl.), takođe ne ulaze u obračun BRGP.

Maksimalna spratnost objekata

4 etaže

Maksimalna visinska kota objekta

Visinska regulacija definisana je označenom maksimalnom spratnošću na svim urbanističkim parcelama gdje se jedan nivo računa prosječno do 3m za etaže iznad prizemlja, odnosno 4m za etaže u prizemlju, ukoliko se u njima planira poslovni sadržaj. Kota prizemlja određuje se u onosu na kotu nivelete javnog ili pristupnog puta.

		<ul style="list-style-type: none"> - kota prizemlja novih objekata na ravnom terenu ne može biti niža od kote nivelete javnog ili pristupnog puta; - kota prizemlja može biti najviše 1,00 m viša od nulte kote; - za objekte na strmom terenu sa nagibom od ulice (naniže), kada je nulta <p>Kota niža od kote nivelete javnog puta, kota prizemlja može biti najviše 1,00m niža od kote nivelete javnog puta;</p> <ul style="list-style-type: none"> - za objekte na strmom terenu sa nagibom koji prati nagib saobraćajnice, kota prizemlja objekta određuje se primjenom odgovarajućih tačaka ovog člana; - za objekte koji imaju indirektnu vezu sa javnim putem, preko privatnog prolaza, kota prizemlja utvrđuje se aktom o urbanističkim uslovima i primjenom odgovarajućih tačaka ovog člana; - za objekte koji u prizemlju imaju nestambenu namjenu (poslovanje i druge djelatnosti) kota prizemlja može biti maksimalno 0,20 m viša od kote trotoara.
	Površine pod zelenilom	min 30%
	Parametri za parkiranje odnosno garažiranje vozila	<p>Parkiranje vozila kod novoplaniranih objekata rješavati u okviru urbanističkih parcela na otvorenom, ili izgradnjom garaža koje treba da su min. 2 m udaljene od regulacione linije, i to – minimum jedno parking ili garažno mjesto na jednu stambenu jedinicu (poželjna su 2 pm). U slučaju kada nema uslova za parkiranje na pripadajućoj urbanističkoj parceli, parkiranje se može ostvariti i u skladu sa posebnim odlukama Opštine učešćem u izgradnji javnih parkirališta.</p>
	Smjernice za oblikovanje i materijalizaciju, posebno u odnosu na ambijentalna svojstva područja	<p>Prilikom dalje projektantske razrade, posebnu pažnju obratiti na arhitektonsko oblikovanje koje treba da predstavlja jedinstven i prepoznatljiv prostor, prožet razlicitim namjenama i funkcijama. Likovno i oblikovno rješenje građevinskih struktura mora svojim kvalitetom izrade i ukupnim izrazom da doprinosi opštoj slici i doživljaju primorskog mjesta.</p> <p>U kombinaciji sa omalterisanim i bijelo obojenim površinama, predvidjeti kamen kao osnovni materijal za obradu fasada, kao i za izradu arhitektonskih detalja (okviri oko otvora, vijenci,...) i podzida. Izbjegavati terase cijelom dužinom fasade. Predvidjeti pretežno dvovodne krovove pokrivene tradicionalnim materijalima, ali i jednovodne, kao i ravne krovove, pogotovo ako se koriste dopunski</p>



		<p>izvore energije, odnosno solarna energiju čiji kolektori treba da budu skladno oblikovani i ukomponovani na najmanje uočljivim mjestima na objektima.</p> <p>Prozore i vrata, uz osiguranje atraktivnih vizura, dimenzionisati u skladu sa klimatskim uslovima.</p> <p>Uzimajući u obzir specifičnost područja u pogledu obilnih padavina (kiše), a isto tako i velikih vrućina za vrijeme ljeta, treba koristiti postojeane materijale.</p>
	Uslovi za unapređenje energetske efikasnosti	<p>Shodno Zakonu o efikasnom korišćenju energije („Službeni list CG“ broj 57/14, 03/15, 25/19) i Pravilniku o minimalnim zahtjevima energetske efikasnosti zgrada („Službeni list CG“ broj 47/24) projektovanjem i izgradnjom objekata treba postići smanjenje gubitaka toplote iz objekata, poboljšanje toplotne izolacije spoljnih elemenata, povećanje toplotne efikasnosti pravilnom orijentacijom objekata i korišćenjem sunčeve energije, korišćenje obnovljivih izvora energije, te povećanje energetske efikasnosti sisteme grijanja.</p> <p>Sadržaj Elaborata energetske efikasnosti objekta propisan je Pravilnikom o sadržaju elaborata energetske efikasnosti zgrada („Službeni list CG“ broj 51/08, 34/11, 35/13).</p>
21	DOSTAVLJENO: Podnosiocu zahtjeva, u spise predmeta, urbanističko-građevinskoj inspekciji i arhivi.	
22	OBRADIVAČ URBANISTIČKO-TEHNIČKIH USLOVA:	Samostalna savjetnica I, Maja Tišma, dipl.inž.arh.
23	OVLAŠĆENO SLUŽBENO LICE:	Samostalna savjetnica I, Maja Tišma, dipl.inž.arh.
24		M.P. potpis ovlašćenog službenog lica 
25	PRILOZI:	
	<ul style="list-style-type: none"> - Grafički prilozi iz planskog dokumenta - List nepokretnosti i kopija katastarskog plana Uprave za nekretnine – PJ Bar - Tehnički uslovi “Vodovod i kanalizacija” d.o.o. Bar br. 1497 od 06.03.2019. god. - Saobraćajno – tehnički uslovi Sekretarijata za komunalne poslove i saobraćaj br. UPI14-341/23-212/1 od 24.03.2023. god. 	



Crna Gora
Opština Bar

Adresa: Bulevar revolucije br. 1
Bar, Crna Gora
tel: +382 30 301 475
fax: +382 30 301 476
email: prostor@bar.me
www.bar.me

Sekretarijat za urbanizam i prostorno planiranje

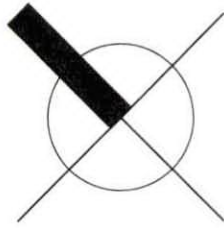
Br: 07-332/24-592/3

Datum: 21.10.2024.godine




IZVOD IZ PLANA DUP „BJELILA - RUTKE - GORELAC”
(„Službeni list CG - opštinski propisi“ br. 07/15)



Samostalna savjetnica I,
Maja Tišma, dipl.inž.arh.

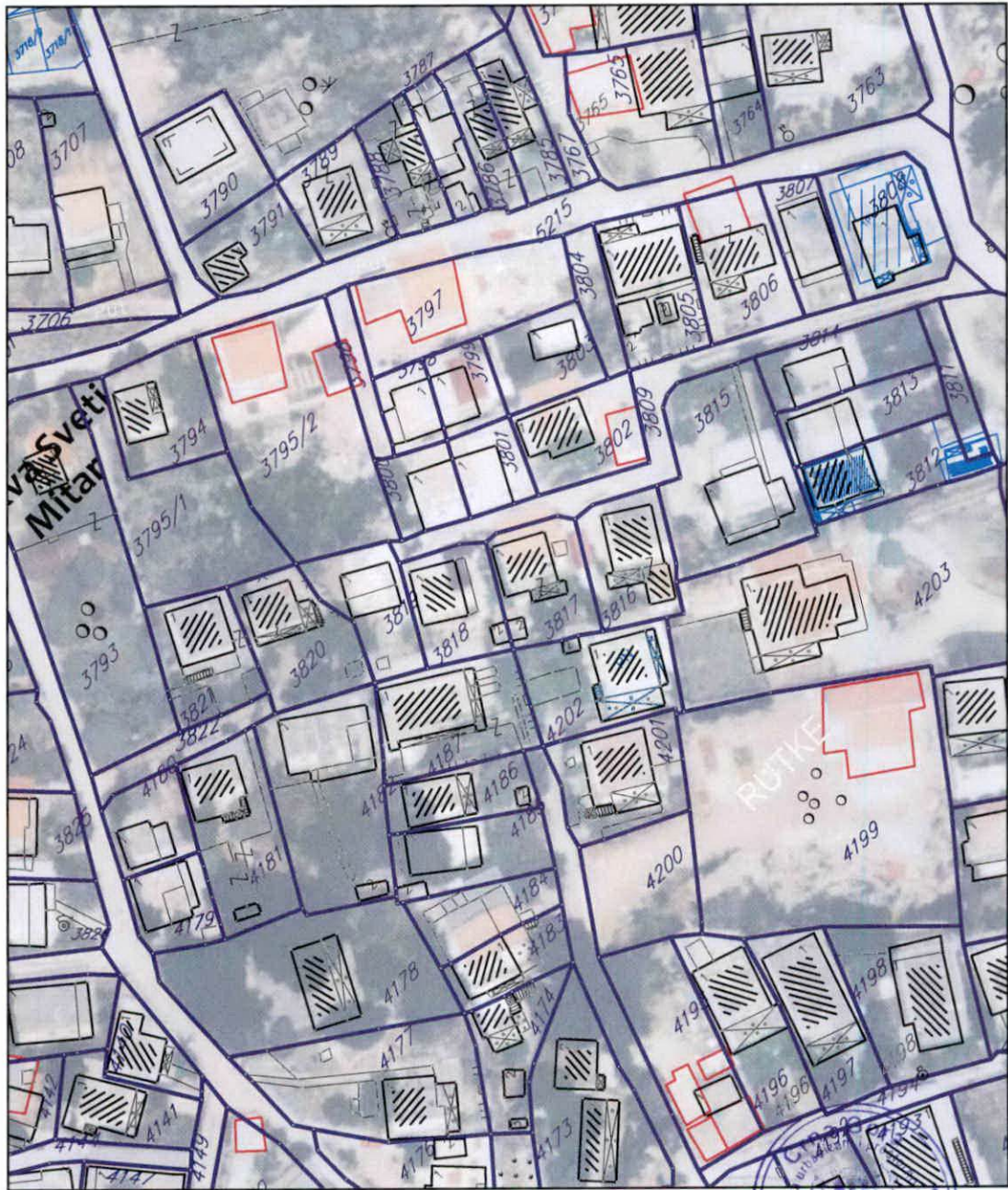



LEGENDA:

	DOBIJENI GEODETSKI SNIMCI
	PRENOS OBJEKATA SA ORTO FOTO
	GRANICA DETALJNOG PLANA

INVESTITOR OPŠTINA BAR
OBRADIVAČ BarProject d.o.o. Bar
ODGOVORNI PLANER Jovo Zenović dipl. ing. arh.
DUP BJELILA-RUTKE-GORELAC - predlog plana
CRTEŽ POSTOJEĆA IZGRADENOST
RAZMJERA 1:2000
LIST BR. 04.
DATUM 2014.







LEGENDA:

-  POVRŠINE ZA STANOVANJE MALE GUSTINE
-  POVRŠINE ZA STANOVANJE MALE GUSTINE SA ZELENILOM STAMBENIH OBJEKATA
-  POVRŠINE ZA STANOVANJE SREDNJE GUSTINE
-  POVRŠINE ZA CENTRALNE DJELATNOSTI
-  POVRŠINE ZA SPORT I REKREACIJU
-  ZAŠTIĆENA KULTURNA DOBRA - KULTURNO ISTORIJSKE CJELINE ILI KOMPLEKSI
-  POVRŠINE ZA HIDROTEHNIČKU INFRASTRUKTURU
-  POVRŠINE ZA ELEKTROENER. INFRASTRUKTURU
-  POVRŠINE ZA GROBLJA
-  POVRŠINE JAVNE NAMJENE
-  POVRŠINE ZA SPECIJALNE NAMJENE
-  POVRŠINSKE VODE
-  DRUMSKI SAOBRAĆAJ
-  SAKRALNA ARHITEKTURA - CRKVA
-  BRZA SAOBRAĆAJNICA
-  ZAŠTITNI POJAS ŽELJEZNIČKE PRUGE

INVESTITOR

OPŠTINA BAR

OBRAĐIVAČ

BarProject d.o.o. Bar

ODGOVORNI PLANER

Jovo Zenović dipl. ing. arh.

**DUP
BJELILA-RUTKE-GORELAC
- predlog plana**

CRTEŽ

PLAN NAMJENE POVRŠINA

RAZMJERA

1:1000

LIST BR.

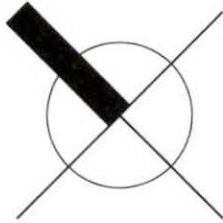
05.

DATUM

2014.







LEGENDA:

	REGULACIONA LINIJA
	01 GRAĐEVINSKA LINIJA GL1 02
	GRANICA URBANISTIČKE PARCELE
	OZNAKA URBANISTIČKE PARCELE - GRADNJA
	OZNAKA URBANISTIČKE PARCELE - GROBLJE
	OZNAKA URBANISTIČKE PARCELE - SPORT I REKREACIJA
	OZNAKA URBANISTIČKE PARCELE - KULTURNO ISTORISKE CJELNE
	OZNAKA URBANISTIČKE PARCELE - ZELENILLO
	OZNAKA URBANISTIČKE PARCELE - INFRASTR. OBJEKTI
	GRANICA DETALJNOG PLANA

INVESTITOR

OPŠTINA BAR

OBRAĐIVAČ

BarProject d.o.o. Bar

ODGOVORNI PLANER

Jovo Zenović dipl. ing. arh.

**DUP
BJELILA-RUTKE-GORELAC
- predlog plana**

CRTEŽ

**PLAN PARCELACIJE I
REGULACIJE**

RAZMJERA

1:1000

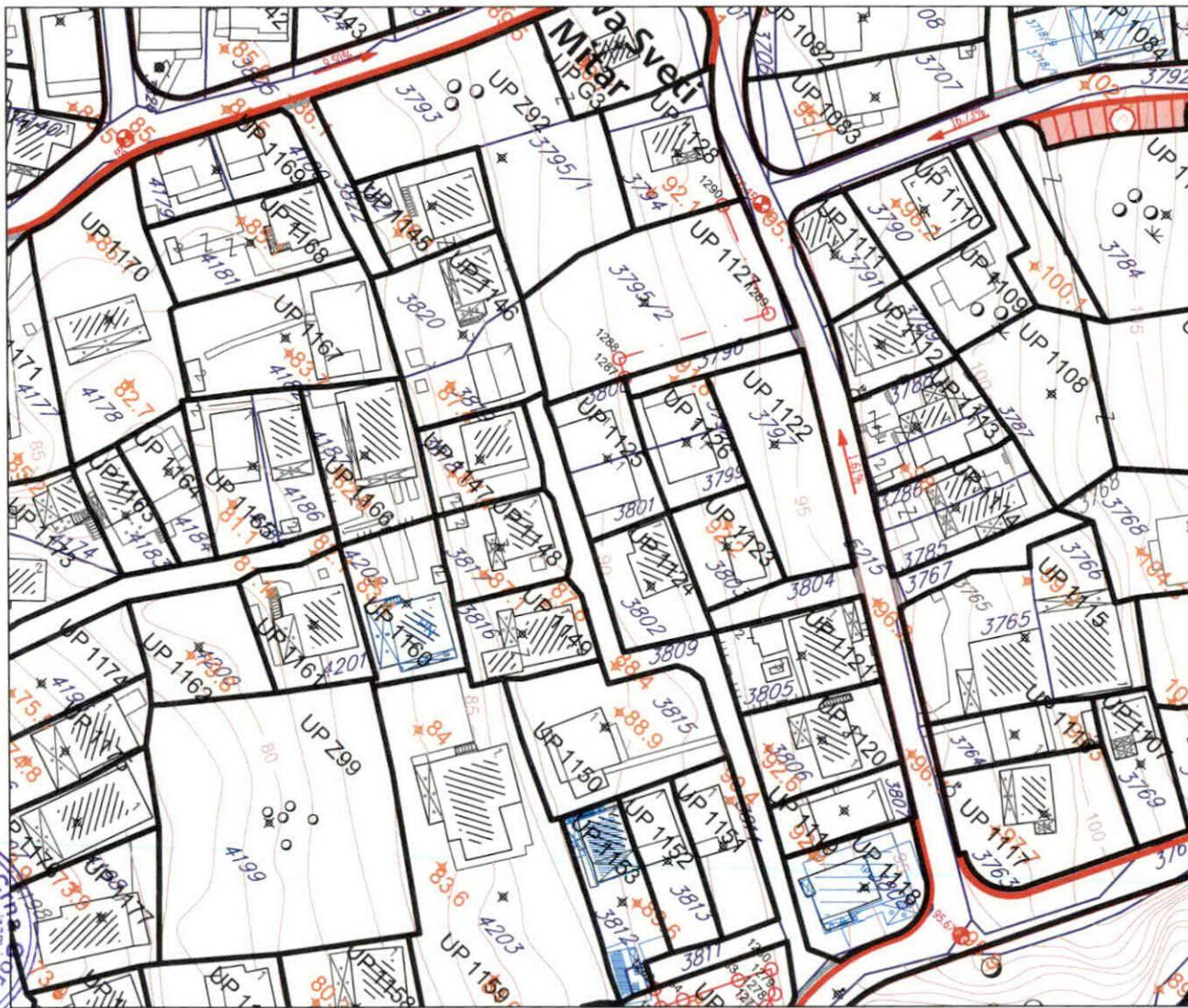
LIST BR.

06.

DATUM

2014.







LEGENDA:



URBANISTIČKA PARCELA



KOLSKE SAOBRAĆAJNICE



PJEŠAČKE POVRŠINE



IVIČNJAK



BRZA SAOBRAĆAJNICA



JAVNI PARKING

BUS

AUTOBUSKO STAJALISTE



POTOCI



GRANICA DETALJNOG PLANA

INVESTITOR

OPŠTINA BAR

OBRADIVAČ

BarProject d.o.o. Bar

ODGOVORNI PLANER

Jovo Zenović dipl. ing. arh.

PODOBRAĐIVAČ



"PROFIL ING." d.o.o. - Bar
profilinz@yahoo.com

PLANER

Edvard Spahija dipl. ing. građ.

**DUP
BJELILA-RUTKE-GORELAC
- predlog plana**

CRTEŽ

**PLAN REGULACIJE I
NIVELACIJE SAOBRAĆAJA**

RAZMJERA

1:1000

LIST BR.


07.

DATUM

2014.







LEGENDA:

-  2 x KABLOVSKI VOD 35 kV
PLANIRANI (GUP do 2020.g.)
-  DALEKOVOD 35 kV POSTOJEĆI
-  ZAŠTITNI KORIDOR
DALEKOVODA 35 kV
-  KABLOVSKI VOD 10 kV
PLANIRANI
-  KABLOVSKI VOD 10 kV
POSTOJEĆI
-  ZAMJENA POSTOJEĆEG KABLA
10 kV (PREMA PLANU ED BAR)
-  UKINUTA TRASA PRILIKOM
ZAMJENE POSTOJEĆEG KV 10kV
-  TRAFOSTANICA 35/10 kV
POSTOJEĆA
-  TRAFOSTANICA 10/0.4 kV
POSTOJEĆA
-  TRAFOSTANICA 10/0.4 kV
PLANIRANA
-  GRANICA DETALJNOG PLANA

INVESTITOR

OPŠTINA BAR

OBRAĐIVAČ

BarProject d.o.o. Bar

ODGOVORNI PLANER

Jovo Zenović dipl. ing. arh.

PODOBRAĐIVAČ

**"ELEKTROINŽENJERING"
d.o.o. Bar**

PLANER

Nikola Smolović dipl. ing. el.

**DUP
BJELILA-RUTKE-GORELAC
- predlog plana**

CRTEŽ

**PLAN ELEKTROENERGETSKE
INFRASTRUKTURE**

RAZMJERA

1:1000

LIST BR.


08.

DATUM

2014.







LEGENDA:



PLANIRANI TK PODZEMNI VOD



PLANIRANO TK OKNO



IPS IZDVOJENI PRETPLATNIČKI
STEPEN-PLANIRANO



GRANICA DETALJNOG PLANA

INVESTITOR

OPŠTINA BAR

OBRADIVAČ

BarProject d.o.o. Bar

ODGOVORNI PLANER

Jovo Zenović dipl. ing. arh.

PODOBRAĐIVAČ

"E-PROJECT" d.o.o. Kotor

PLANER

Željko Karanikić dipl. ing. el.

**DUP
BJELILA-RUTKE-GORELAC
- predlog plana**

CRTEŽ

**PLAN ELEKTRONSKIH
KOMUNIKACIJA**

RAZMJERA

1:1000

LIST BR.


09.

DATUM

2014.







LEGENDA:

	REGIONALNI VODOVOD
	POSTOJEĆI VODOVOD VIŠEG REDA
	PLANIRANI VODOVOD VIŠEG REDA
	PLANIRANA DISTRIBUTIVNA MREŽA
	POSTOJEĆA DISTRIBUTIVNA MREŽA
	POSTOJEĆA FEKALNA KANALIZACIJA
	PLANIRANA FEKALNA KANALIZACIJA
	POSTOJEĆA ATMOSFERSKA KANALIZACIJA
	PLANIRANA ATMOSFERSKA KANALIZACIJA
	GRANICA DETALJNOG PLANA

INVESTITOR

OPŠTINA BAR

OBRADIVAČ

BarProject d.o.o. Bar

ODGOVORNI PLANER

Jovo Zenović dipl. ing. arh.

PODOBRAĐIVAČ

VIRMONT d.o.o. Bar

PLANER

Vojo Rajković dipl. ing. gradj.

**DUP
BJELILA-RUTKE-GORELAC
- predlog plana**

CRTEŽ

**PLAN HIDROTEHNIČKE
INSTALACIJE**

RAZMJERA

1:1000

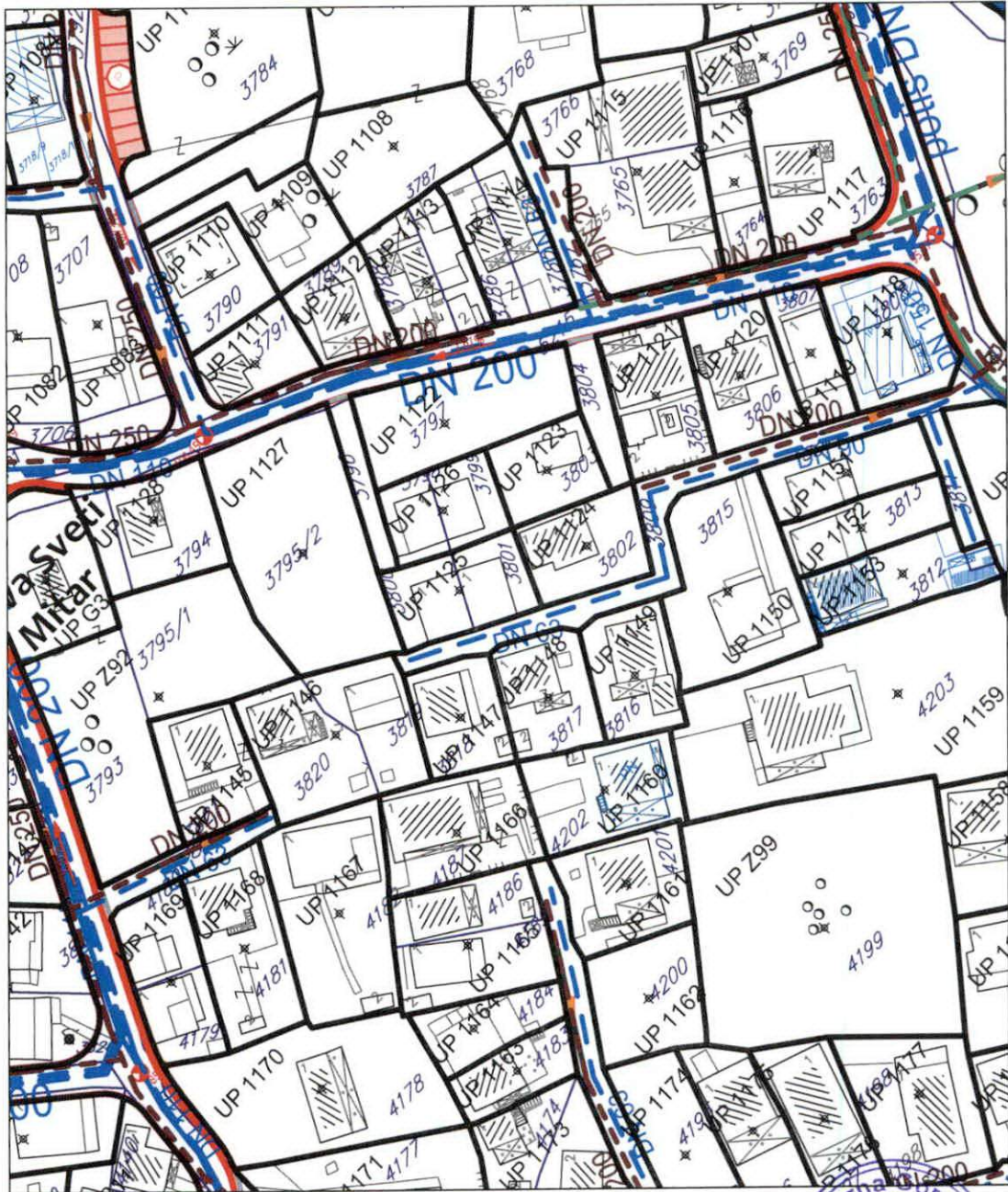
LIST BR.


10.

DATUM

2014.







LEGENDA:

LINEARNO ZELENILO
- DRVOREDI



ZAŠTITNO PODRUČJE UZ
POSEBNO VRIJEDNE CJELINE

OBJEKTI PEJZAŽNE ARHITEKTURE
JAVNE NAMJENE - PUJ

ZUS

ZELENILO UZ SAOBRAĆAJNICE

S

SKVER - SAD

T

TRG

PŠ

PARK-ŠUMA

OBJEKTI PEJZAŽNE ARHITEKTURE
OGRANIČENOG KORIŠĆENJA - PUO

ZO

ZELENILO INDIVIDUALNIH
STAMBENIH OBJEKATA

ZSO

ZELENILO STAMBENIH
OBJEKATA I BLOKOVA

ZPO

ZELENILO POSLOVNIH OBJEKATA

SRP

SPORTSKO REKREATIVNE
POVRŠINE

OBJEKTI PEJZAŽNE ARHITEKTURE
SPECIJALNE NAMJENE - PUS

ZP

ZAŠTITNI POJAS

GR

ZELENILO GROBLJA

ZIK

ZELENILO INFRASTRUKTURE



URBANISTIČKA PARCELA



BRZA SAOBRAĆAJNICA

INVESTITOR

OPŠTINA BAR

OBRADIVAČ

BarProject d.o.o. Bar

ODGOVORNI PLANER

Jovo Zenović dipl. ing. arh.

PLANER

Snežana Laban dipl. ing. p.a.

DUP

**BJELILA-RUTKE-GORELAC
- predlog plana**

CRTEŽ

**PLAN PEJZAŽNE
ARHITEKTURE**

RAZMJERA

1:1000

LIST BR.


11.

DATUM





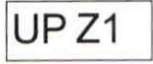


2014.







LEGENDA:

- 01  02 TAČKE GRANICE URBANISTIČKE PARCELE
-  GRANICA URBANISTIČKE PARCELE
-  OZNAKA URBANISTIČKE PARCELE - GRADNJA
-  OZNAKA URBANISTIČKE PARCELE - GROBLJE
-  OZNAKA URBANISTIČKE PARCELE - SPORT I REKREACIJA
-  OZNAKA URBANISTIČKE PARCELE - KULTURNO ISTORISKE CJELNE
-  OZNAKA URBANISTIČKE PARCELE - ZELENILLO
-  OZNAKA URBANISTIČKE PARCELE - INFRASTR. OBJEKTI
-  GRANICA DETALJNOG PLANA

INVESTITOR

OPŠTINA BAR

OBRADIVAČ

BarProject d.o.o. Bar

ODGOVORNI PLANER

Jovo Zenović dipl. ing. arh.

**DUP
BJELILA-RUTKE-GORELAC
- predlog plana**

CRTEŽ

**PLAN KOORDINATNE
TAČKE**

RAZMJERA

1:1000

LIST BR.

12.

DATUM

2014.



CRNA GORA

UPRAVA ZA NEKRETNINE

PODRUČNA JEDINICA: BAR

Broj: 917-dj-1543/2024

Datum: 19.07.2024.



Katastarska opština: ZANKOVIĆI

Broj lista nepokretnosti:

Broj plana: 3

Parcela: 3801

KOPIJA PLANA

Razmjera 1: 1000



4
667
700
006
985
9

4
667
700
006
985
9

4
667
700
006
985
9



4
667
700
006
985
9

4
667
700
006
985
9



4
667
700
006
985
9

IZVOD IZ DIGITALNOG PLANA

Obradio:
Kustafagić

Ovjerava
Službeno lice:

Kustafagić



UPRAVA ZA NEKRETNINE

CRNA GORA

PODRUČNA JEDINICA
BAR

Broj: 102-919-24877/2024

Datum: 19.07.2024

KO: ZANKOVIĆI

Na osnovu člana 173 Zakona o državnom premjeru i katastru nepokretnosti ("Sl. list RCG" br. 29/07, "Sl. list CG" br. 73/10, 032/11, 040/11, 043/15, 037/17 i 17/18), postupajući po zahtjevu , , za potrebe izdaje se

LIST NEPOKRETNOSTI 616 - PREPIS

Podaci o parcelama									
Broj	Podbroj	Broj zgrade	Plan Skica	Datum upisa	Potes ili ulica i kućni broj	Način korišćenja Osnov sticanja	Bon. klasa	Površina m ²	Prihod
3801			18 11		RUTKE	Dvorište KUPOVINA		65	0.00
3801	1		18 11		RUTKE	Porodična stambena zgrada KUPOVINA		63	0.00
								128	0.00

Podaci o vlasniku ili nosiocu			
Matični broj - ID broj	Naziv nosioca prava - adresa i mjesto	Prava	Obim prava
6010000106955	VUČEVIĆ ILIJA RAJKO Bulevar Save Kovačevića br.11 Podgorica	Svojina	1/1

Podaci o objektima i posebnim djelovima						
Broj	Podbroj	Broj zgrade	Način korišćenja Osnov sticanja Sobnost	PD Godina izgradnje	Spratnost/ Sprat Površina	Prava Vlasnik ili nosilac prava Adresa, Mjesto
3801		1	Porodična stambena zgrada KUPOVINA	0	1P 63	/
3801		1	Stambeni prostor KUPOVINA Jedna soba	1	1P 21	Svojina VUČEVIĆ ILIJA RAJKO Bulevar Save Kovačevića br.11 1/1 6010000106955
3801		1	Stambeni prostor KUPOVINA Dvoiposoban stan	2	P 65	Svojina VUČEVIĆ ILIJA RAJKO Bulevar Save Kovačevića br.11 1/1 6010000106955

Ne postoje tereti i ograničenja.

Naplata takse je oslobođena na osnovu člana 17 Zakona o administrativnim taksama ("Sl.list CG, br. 18/19). Naplata naknade oslobođena je na osnovu člana 174 Zakona o državnom premjeru i katastru nepokretnosti ("Sl. list RCG" br. 29/07, "Sl. list CG" br. 73/10, 032/11, 040/11, 043/15, 037/17 i 17/18).



R Načelnik: ✓

Mrdjan Kovačević

Mrdjan Kovačević dipl.pravnik

Korisnik: KORISNIK

Datum i vrijeme štampe: 21.10.2024 10:48

PODRUČNA JEDINICA
BAR

Datum: 21.10.2024 10:48
KO: ZANKOVIĆI

LIST NEPOKRETNOSTI 583 - PREPIS

Podaci o parceli							
Broj/podbroj	Broj zgrade	Plan Skica	Datum upisa	Potes ili ulica i kućni broj	Način korišćenja Osnov sticanja	Površina m ²	Prihod
3800	1	18 11		RUTKE	Porodična stambena zgrada KUPOVINA	63	0.00
3800		18 11		RUTKE	Dvorište KUPOVINA	69	0.00

Podaci o vlasniku ili nosiocu prava			
Matični broj - ID broj	Naziv nosioca prava - adresa i mjesto	Osnov prava	Obim prava
*	ELENA PETROVA *	Svojina	1/1

Podaci o objektima i posebnim djelovima objekta					
Broj/podbroj	Broj zgrade	Način korišćenja Osnov sticanja Sobnost	PD Godina izgradnje	Spratnost/ Sprat Površina	Osnov prava Vlasnik ili nosilac prava Adresa, Mjesto
3800	1	Porodična stambena zgrada KUPOVINA	0	JEDNOSPRAATNA ZGRADA SA PODRUMOM 63	
3800	1	Stambeni prostor KUPOVINA Jedna soba	1	Prva etaža podruma 21	Svojina 1/1 ELENA PETROVA *
3800	1	Stambeni prostor KUPOVINA Dvoiposoban stan	2	Prizemlje 63	Svojina 1/1 ELENA PETROVA *
3800	1	Stambeni prostor KUPOVINA Dvoiposoban stan	3	Prvi sprat 56	Svojina 1/1 ELENA PETROVA *

Podaci o teretima i ograničenjima

Broj/podbroj	Broj zgrade	PD	Redni broj	Način korišćenja	Datum upisa	Opis prava
3800	0		1	Dvorište	02.08.2007	Zabilježba postupka UPISUJE SE ZABILJEŽBA ŽALBE ELENE PETROVE IZ RUSKE FEDERACIJE OD 06.07.2007.GODINE
3800	1	3	2	Stambeni prostor	08.05.2014	Nema dozvolu
3800	1		1	Porodična stambena zgrada	02.08.2007	Zabilježba postupka UPISUJE SE ZABILJEŽBA ŽALBE ELENE PETROVE IZ RUSKE FEDERACIJE OD 06.07.2007. GODINE



DOO VODOVOD I KANALIZACIJA BAR

Ul. Branka Čalovića br.13, 85000 BAR

+382 30 312938, +382 30 312043

+382 30 312938

vodovodbar@t-com.me
info@vodovod-bar.me

www.vodovod-bar.me

PIB: 02054779 ♦ PDV: 20/31-00124-5

Broj: 1494
Bar, 06.03.2019. god.

Crna Gora OPŠTINA BAR				
07 05 2019				
Partija	Op. Jgd.	Broj	Prilog	Vrijednost
		07-352/19-		173

OPŠTINA BAR
Sekretarijat za uređenje prostora
Bulevar revolucija br.1
85 000 Bar

Predmet: Tehnički uslovi

Poštovani,

Obavještavamo vas da su u okviru tehničkih uslova koje izdaje ovo privredno društvo, a koji su satavni dio UTU, izvršene određene izmjene.
U prilogu ovog dopisa dostavljamo vam tehničke uslove u kojima su izvršene pomenute izmjene.

Molimo vas da od dana prijema ovog dopisa, priložene tehničke uslove uvrstite kao dio UTU koje izdaje Sekretarijat za uređenje prostora.

Prilog:
Tehnički uslovi

S poštovanjem,

Tehnički Direktor

Alvin Tombarović



Izvršni Direktor

Zoran Pajović

TEHNIČKI USLOVI

Za izradu projektne dokumentacije za priključenje na hidrotehničku infrastrukturu

a) Opšti dio

Vodovod:

- o Za registrovanje utroška vode cijelog objekta potrebno je ugraditi vodomjer u šahti u skladu sa tehničkim propisima. Šaht treba da bude lociran u posjedu investitora, 1m od ivice parcele gledajući iz pravca mjesta priključenja na ulični cjevovod. Predvidjeti posebno mjerenje potrošnje vode za stambeni i poslovni dio objekta.
- o Mjerenje isporučenih količina vode u objektima koji će se graditi ili postavljati na teritoriji Opštine Bar će se vršiti sledećim vodomjerima:
 - a) U objektima za individualno stanovanje – višestambenim vodomjerima sa mokrim ili suvim mehanizmom klase tačnosti »C« ili više i pripremom za daljinsko očitavanje putem radio veze.
 - b) U objektima za kolektivno stanovanje – višestambenim vodomjerom sa mokrim ili suvim mehanizmom klase tačnosti »C« ili više i sistemom za daljinsko očitavanje putem radio veze.
 - c) U objektima za obavljanje djelatnosti ili za smještaj sa profilom priključka na javni vodovod od 50mm ili većim – kombinovanim elektromagnetnim ili ultrazvučnim vodomjerom istog profila sa mogućnošću daljinskog.
 - d) U poslovnim prostorima u objektu – višestambenim vodomjerom sa mokrim ili suvim mehanizmom klase »C« ili više i sistemom za daljinsko očitavanje putem radio veze i radio frekventnim ventilom ispred vodomjera.
- o U objektima za kolektivno stanovanje, vodomjeri se ugrađuju u zajedničkim dijelovima stambene zgrade (hodnicima i holovima) uz obaveznu ugradnju manuelnog magnetnog ventila ispred vodomjera.
- o Za objekte sa više od četiri stambene jedinice (stambene zgrade) može se predvidjeti ugradnja kontrolnih vodomjere za svaki ulaz posebno (vertikalno). Vodovodnu šahtu obavezno izvesti sa drenažom, penjalicama i poklopcem tako postavljenim da se vodomjer ne nalazi neposredno ispod otvora poklopca. Za svaku stambenu jedinicu predvidjeti ugradnju mjernih uređaja-vodomjera smještenih u kasetama na etažama, stalno dostupnim za očitavanje, kontrolu i održavanje (max jedan ormar za jedan sprat, uz mogućnost zaključavanja radi obezbjeđenja od oštećenja i krađe vodomjera). Vodomjeri sa horizontalnom osovinom se moraju postaviti isključivo horizontalno, odnosno sa vertikalnom osovinom isključivo vertikalno, sa pravim komadom cijevi 3D-5D ispred vodomjera. Ukoliko se predvidi baštenski hidrant neophodno je odrediti subjekt koji će izmirivati naknadu za utrošenu vodu.
- o Kod vodomjera profila Ø50mm i više obavezno se ispred vodomjera ugrađuje zatvarač, hvatač nečistoće, MDK komad, ravni komad za smirenje toka vode, a iza vodomjera ravni komad i zatvarač. Iza vodomjera na koji je spojena hidrantska mreža objekta ili sprinkler sistem za gašenje požara, obavezno se ugrađuje zaštitnik od povratnog toka (nepovratni ventil). Dužina ravnog dijela za smirenje toka ispred i iza vodomjera zavisi o profilu vodomjera. Prilikom dimenzionisanja vodomjernog šahta voditi računa o dimenzijama armatura i fazonskih komada koji se ugrađuju.
- o Za vrstu materijala priključka na vodovodnu mrežu predvidjeti PEHD (polietilen) ili PP (polipropilen). Maksimalno dozvoljeni profil priključka

- je $\varnothing 100\text{mm}$, pri čemu profil priključka mora biti manji od profila ulične cijevi na koju se planira priključenje.
- Direktno uzimanje vode iz javne vodovodne mreže preko hidroforskih uređaja, dozvoljeno je samo kod cjevovoda prečnika $\varnothing 200\text{ mm}$ i više. Uređaj za povišenje pritiska kod direktnog spoja na vodovodnu mrežu obavezno mora biti opremljen frekventnom regulacijom. Iz cjevovoda prečnika manjih od $\varnothing 200\text{mm}$ voda za uređaj za povišenje pritiska se može uzimati samo preko zatvorenog prelaznog rezervoara sa slobodnim nivoom vode.
 - Direktno uzimanje vode iz javnog cjevovoda za sprinkler instalaciju (preko priključka za objekat) dozvoljeno je samo u slučaju kada je ulični cjevovod prečnika većeg ili jednakog $\varnothing 250\text{ mm}$. Za prečnike uličnih cjevovoda manjeg od $\varnothing 250\text{ mm}$ potrebno je izgraditi rezervoar dovoljne zapremine za potrebe sprinkler instalacija. Rezervoari se u ovom slučaju pune iz uličnog cjevovoda u skladu sa hidrauličkim proračunom iz projekta.

Fekalna kanalizacija:

- Profil priključka i pad potrebno je odabrati u skladu sa izvedenim hidrauličkim proračunima, kao i na osnovu raspoloživih geodetskih kota. Minimalni profil priključka na gradsku kanalizacionu mrežu je $\varnothing 160\text{mm}$.
- Sva neophodna geodetska mjerenja i uzdužne profile, predvidjeti tehničkom dokumentacijom.
- Gradski sistem kanalizacione mreže je separatan, tako da se ne dozvoljava upuštanje atmosferskih voda u fekalnu kanalizaciju i obrnuto
- Nije dozvoljeno gravitaciono priključenje podrumskih i suterenskih etaža objekta na fekalnu kanalizaciju.
- Prilikom izrade projekta u dijelu ispuštanja otpadnih voda uzeti u obzir sve specifičnosti korisnika kanalizacije (kapacitet i tehnologija proizvodnje, količina, sastav i dinamika ispuštanja otpadnih voda, mogućnost recirkulacije i dr.), kao i ispoštovati "Pravilnik o kvaliteti i sanitarno-tehničkim uslovima za ispuštanje otpadnih voda u recipijent i javnu kanalizaciju, načinu i postupku ispitivanja kvaliteta otpadnih voda, min. broju ispitivanja i sadržaju izvještaja o utvrđenom kvalitetu otpadnih voda" (Sl.List CG br.45/08,9/10 i 26/12)
- Za materijal za izradu priključka na fekalnu kanalizaciju predvidjeti atestirane PVC kanalizacione cijevi za uličnu kanalizaciju (tjemene nosivosti min SN4) ili PP (polipropilen).
- Reviziona okna mogu biti kružnog ili četvrtastog poprečnog presjeka, monolitne AB, montažne AB i poliesterske izrade.
- Na mjestima gdje je moguć uticaj morske vode predvidjeti šahte od poliestera.

Atmosferska kanalizacija

- Neophodno je izvesti proračun oticanja sa predmetne parcele, krovova i uređenih površina i odabrati adekvatan profil priključka.
- Sa izvršenim geodetskim mjerenjima, dati uzdužne profile odvodnih kanala i raspoložive padove samog priključka.
- Reviziona okna i kišne slivnike projektovati u skladu sa tehničkim propisima za ovu vrstu djelatnosti.
- Za materijal za izradu priključka na atmosfersku kanalizaciju predvidjeti PVC ili PE (polietilen).
- Predvidjeti separatore za prečišćavanje voda sa parkinga i saobraćajnica, prije upuštanja ovih voda u gradsku atmosfersku kanalizaciju. Isto važi za sve zatvorene prostore u objektu koji služe za parkiranje automobila (garaže) površine veće od 50m^2 .
- Reviziona okna mogu biti kružnog ili četvrtastog poprečnog presjeka, monolitne AB, montažne AB i poliesterske izrade.

- o Na mjestima gdje je moguć uticaj morske vode predvidijeti šahte od poliestera

b) Postojeće hidrotehničke instalacije

- o U slučaju da je u granicama urbanističke parcele trasirana postojeća vodovodna cijev, koja se zadržava u planskom dokumentu, ili je planirana izgradnja nove mreže, neophodno je pridržavati se odredbi »Pravilnika o određivanju i održavanju zona i pojaseva sanitarne zaštite izvorišta i ograničenjima u tim zonama« („Službeni list Crne Gore“, br. 66/09 od 2. oktobra 2009.god.
Član. 32 - Pojas sanitarne zaštite određuje se oko glavnih cjevovoda i u zavisnosti od konfiguracije terena iznosi po 2m od osovine cjevovoda sa obje strane, a za cjevovode za vodosnabdijevanje do 200 stanovnika po 1m od osovine cjevovoda sa obje strane. U pojasu zaštite nije dozvoljena izgradnja objekata, postavljanje uređaja i vršenje radnji koje na bilo koji način mogu zagaditi vodu ili ugroziti stabilnost cjevovoda.
Za cjevovode profila DN 200mm i veće, u slučaju izgradnje objekata na trasi cjevovoda u zoni sanitarne zaštite, neophodno je obezbijediti slobodan prostor svijetlog otvora širine 4,0m i visine 3,0m.
- o Ako u granicama urbanističke parcele već postoji ili je planirana izgradnja fekalnog odnosno atmosferskog kolektora, nije dozvoljena izgradnja objekata, postavljanje uređaja i vršenje radnji u pojasu od 2m od osovine kolektora, koje na bilo koji način mogu ugroziti stabilnost cjevovoda.

c) Posebni dio

Priključenje na hidrotehničku infrastrukturu

- o Priključenje objekta na hidrotehničku infrastrukturu (vodovod, fekalnu i atmosfersku kanalizaciju) predvidijeti u skladu sa prostorno planskim dokumentom faza hidrotehnika.

d) Tehnička opremljenost projekta hidrotehničkih instalacija

I) Projekat unutrašnjih instalacija objekta

- Projekat treba da sadrži sve tekstualne i grafičke priloge za glavni projekat u skladu sa Pravilnikom o načinu izrade i sadržini tehničke dokumentacije. Projekat unutrašnjih instalacija vodovoda i kanalizacije treba izraditi u skladu s pravilima struke i odredbama važeće zakonske regulative, a mora obuhvatiti interne instalacije vodovoda i kanalizacije.

II) Projekat uređenja

- U projektu dostaviti preglednu situaciju u odgovarajućoj razmjeri sa jasno naznačenim mjestom priključenja na gradsku ulični vodovodnu i kanizacionu mrežu.
- Na situaciji prikazati položaj sa naznačenim međusobnim rastojanjem planiranog objekta od postojećih i planiranih hidrotehničkih instalacija.
- Projektom obavezno prikazati detalj vodomjernog šahta - vodoinstalaterski i građevinski, sa specifikacijom i pravim dimenzijama fazonskih komada i armatura da bi dokazali usvojene dimenzije, osnovu i presjek kao i njegovu lokaciju na situaciji.

21 Tehnički direktor,
Alvin Tombarević

[Handwritten signature of Alvin Tombarević]



Izvršni direktor,
Zoran Pajović

[Handwritten signature of Zoran Pajović]



Crna Gora
Opština Bar
Sekretarijat za komunalne poslove i
saobraćaj

Adresa: Bulevar revolucije br. 1
85000 Bar, Crna Gora
Tel: +382 30 311 561
email: sekretarijat.kps@bar.me
www.bar.me

Broj: UPI 14-341/23-212/2

Bar, 24.03.2023. godine

Za: SEKRETARIJAT ZA URBANIZAM I PROSTORNO PLANIRANJE

- OVDJE -

Predmet: Dostavljanje opštih saobraćajno – tehničkih uslova za izradu tehničke dokumentacije

Poštovani,

U prilogu akta vam dostavljamo opšte saobraćajno – tehničke uslove za izradu tehničke dokumentacije za izgradnju stambenih, poslovnih i turističkih objekata u zahvatu planske dokumentacije opštine Bar, za urbanističke parcele (lokacije) koje imaju omogućen ili planiran pristup sa opštinskog puta.

Za urbanističke parcele (lokacije) koje imaju omogućen ili planiran pristup sa državnih puteva (magistralni i regionalni putevi), prilikom izdavanja urbanističko – tehničkih uslova je obavezno pribavljanje saobraćajno – tehničkih uslova od organa državne uprave nadležnog za poslove saobraćaja.

S poštovanjem,

Samostalni Savjetnik III za saobraćaj,
Milan Andrijašević



Dostavljeno: Naslovu; a/a.

Kontakt tel.: 030/311-561

E-mail: sekretarijat.kps@bar.me

Prilog: Rješenje – opšti saobraćajno – tehnički uslovi za izradu tehničke dokumentacije, broj UPI 14-341/23-212 od 24.03.2023. godine



Crna Gora
Opština Bar
Sekretarijat za komunalne poslove i
saobraćaj

Adresa: Bulevar revolucije br. 1
85000 Bar, Crna Gora
Tel: +382 30 311 561
email: sekretarijat.kps@bar.me
www.bar.me

Broj: UPI 14-341/23- 292/1

Bar, 24.03.2023. godine

Sekretarijat za komunalne poslove i saobraćaj, na osnovu člana 17 Zakona o putevima („Sl. list Crne Gore“, br. 82/20,140/22), člana 74 Zakona o planiranju prostora i izgradnji objekata („Sl. list Crne Gore“, br. 64/17, 44/18, 63/18, 82/20 i 86/22, 04/23), člana 12 Odluke o opštinskim i nekategorisanim putevima ne teritoriji opštine Bar („Sl. list Crne Gore – opštinski propisi“, br. 46/16), člana 12 Odluke o organizacije i načinu rada lokalne uprave („Sl. list Crne Gore – opštinski propisi“, br. 40/18, 60/22 i 005/23), d o n o s i:

R J E Š E N J E

Utvrđuju se opšti saobraćajno-tehnički uslovi za izradu tehničke dokumentacije za izgradnju stambenih, poslovnih i turističkih objekata u zahvatu planske dokumentacije Opštine Bar, i to:

1. Priključak UP na javnu saobraćajnicu projektovati u skladu sa planskim dokumentom;
2. Urbanistička parcela mora da ima jedan kolski ulaz/izlaz na javnu saobraćajnicu predviđenu planskim dokumentom;
3. Širinu priključka projektovati u zavisnosti od usvojenog mjerodavnog vozila;
4. Mjerodavno vozilo se definiše na osnovu potrebe prilaznog puta, odnosno u zavisnosti od planiranog sadržaja na parceli;
5. Radijuse krivina pri ulasku/izlasku na UP dimenzionisati prema normativima za usvojeno mjerodavno vozilo;
6. Ukoliko je parceli omogućen pristup sa više saobraćajnica, isti je potrebno planirati sa saobraćajnice nižeg ranga;
7. Na priključku na put obezbijediti odgovarajuću preglednost za učesnike u saobraćaju;
8. Voditi računa o spoju prilaznog i javnog puta, za sami priključak koristiti materijale koji odgovaraju materijalima puta na koji se priključuje;
9. Uzdužne profile priključka prilagoditi terenu i okolnim objektima, uz obavezno postizanje poprečnih i podužnih nagiba potrebnih za odvođenje atmosferskih voda;
10. Parkiranje riješiti u okviru UP saglasno važećim normativima;
11. Parking mjesta, u zavisnosti od načina parkiranja (podužno, koso, upravno), dimenzionisati u skladu sa važećim normativima;
12. Horizontalnu i vertikalnu signalizaciju na UP projektovati u zavisnosti od namjene parcele i očekivanog intenziteta saobraćaja;
13. Za svaku UP obavezno uraditi saobraćajno-tehničku dokumentaciju – fazu saobraćaja;
14. Saobraćajno-tehničku dokumentaciju uraditi u skladu sa važećim standardima, tehničkim uputstvima i normativima iz predmetne oblasti;
15. Ovi saobraćajno-tehnički uslovi su sastavni dio UT-uslova za izradu tehničke dokumentacije za izgradnju stambenih, poslovnih i turističkih objekata koji se nalaze u zahvatu planske dokumentacije Opštine Bar.

O b r a z l o ž e n j e

Članom 17 Zakona o putevima („Sl. list Crne Gore“, br. 82/20, 86/22) propisano je da organ uprave izdaje saobraćajno-tehničke uslove za priključenje na javni put, pri čemu predmetne uslove za opštinske puteve izdaje nadležni organ lokalne uprave.

Članom 12 Odluke o opštinskim i nekategorisanim putevima na teritoriji opštine Bar („Sl. list Crne Gore – opštinski propisi“, br. 46/16) je propisano da organ lokalne uprave nadležan za poslove saobraćaja izdaje saobraćajno-tehničke uslove za priključenje na opštinski ili nekategorisani put.

Članom 12 Odluke o organizaciji i načinu rada lokalne uprave („Sl. list Crne Gore – opštinski propisi“, br. 040/18, 060/22, 005/23) je propisano da Sekretarijat za komunalne poslove i saobraćaj, pored ostalog, vrši poslove koji se odnose na izdavanje saobraćajno – tehničkih uslova za projektovanje priključaka na opštinski i nekategorisani put.

Članom 74 stav 5 Zakona o planiranju prostora i izgradnji objekata („Sl. list Crne Gore“, br. 64/17, 44/18, 63/18, 82/20 i 86/22, 04/23) je propisano da uslove koje prema posebnim propisima izdaje organ za tehničke uslove, a koji su neophodni za izradu tehničke dokumentacije, kao i list nepokretnosti i kopiju katastarskog plana pribavlja Ministarstvo, odnosno nadležni organ lokalne samouprave. Shodno članu 5 stav 1 alineja 16, organ za tehničke uslove je, pored ostalih, organ lokalne uprave nadležan za poslove saobraćaja.

Imajući u vidu naprijed navedene propise, odlučeno je kao u dispozitivu Rješenja.

Rješenje je donijeto bez izjašnjenja stranke o rezultatima ispitnog postupka iz razloga jer je utvrđeno da se Rješenje donosi u korist stranke.

Upustvo o pravnoj zaštiti: Protiv ovog Rješenja može se izjaviti žalba Glavnom administratoru Opštine Bar u roku od 15 dana od dana prijema istog. Žalba se ulaže preko ovog organa i taksira se sa 3 € administrativne takse.

Samostalni savjetnik III za saobraćaj,
Milan Andrijašević



Dostavljeno: Sekretarijatu za urbanizam i prostorno planiranje; u spise; a/a.

Kontakt tel.: 030/311-561

E-mail: sekretarijat.kps@bar.me