

URBANISTIČKO-TEHNIČKI USLOVI

1	<p style="text-align: center;">Crna Gora O P Š T I N A B A R Sekretarijat za urbanizam i prostorno planiranje</p> <hr/> <p>Broj: 07-332/24-535/3 Bar, 19.07.2024. godine</p>	
2	<p>Sekretarijat za urbanizam i prostorno planiranje Opštine Bar, na osnovu člana 74 Zakona o planiranju prostora i izgradnji objekata (»Sl. list CG«, broj 64/17, 44/18, 63/18, 11/19, 82/20, 86/22 i 04/23), člana 1 Uredbe o povjeravanju dijela poslova Ministarstva prostornog planiranja, urbanizma i državne imovine jedinicama lokalne samouprave (»Sl. list CG«, broj 012/24), DUP-a »Ilino« (»Sl. list CG« - opštinski propisi, br. 32/09) i podnijetog zahtjeva Jovetić Slavka, iz Bara, izdaje:</p>	
3	<p>URBANISTIČKO-TEHNIČKE USLOVE za izradu tehničke dokumentacije</p>	
4	<p>Za građenje novog objekta na urbanističkoj parceli/lokaciji broj 19, u zahvatu DUP-a »Ilino«, u zoni »E«. Veći dio katastarske parcele broj 3947 KO Novi Bar, u Baru, se nalazi u sklopu predmetne urbanističke parcele.</p> <p>Napomena: Konačna lokacija urbanističke parcele (koja katastarska parcela ili više katastarskih parcela ili njihovi dijelovi i sa kojom površinom ulaze u sastav UP) će se odrediti u fazi izrade tehničke dokumentacije, a nakon izrade geodetskog elaborata (Elaborata parcelacije) od strane ovlaštene geodetske organizacije koja posjeduje licencu.</p>	
5	PODNOŠILAC ZAHTJEVA:	Jovetić Slavko, iz Bara
6	POSTOJEĆE STANJE	
	<p>U svemu prema Izvodu iz DUP-a »Ilino« - grafički prilog »Analiza postojećeg stanja«, izdatom od strane ovog Sekretarijata, a koji čine sastavni dio ovih uslova.</p>	
7	PLANIRANO STANJE	
7.1.	Namjena parcele odnosno lokacije	
	<p><i>Stanovanje srednjih gustina : kolektivno stanovanje – kolektivno stanovanje sa poslovanjem.</i></p>	

U okviru višeporodničnog stanovanja srednjih i velikih gustina moguća je izgradnja slobodnostojećih objekata, objekata u prekinutom i neprekinutom nizu, prvenstveno namijenjenih stanovanju. Osim stambenih objekata, na površinama namijenjenim stanovanju mogu se graditi i različiti poslovni objekti koji ni na koji način ne ometaju osnovnu namjenu i koje služe svakodnevnim potrebama stanovnika područja, objekti za poslovne djelatnosti koje se mogu obavljati u stanovima, kao i ugostiteljski objekti i objekti za smještaj, objekti za kulturu, zdravstvo i sport i ostali objekti društvenih djelatnosti koje služe potrebama stanovnika područja. Navedene djelatnosti mogu biti zastupljene i u objektima turističkog stanovanja, po pravilu u prizemnim ili nižim spratnim etažama. Izuzetno, poslovni sadržaji kod kojih poseban značaj ima ostvarivanje atraktivnih vizura, mogu se predvidjeti i na najvišim etažama objekata.

URBANISTIČKO-TEHNIČKI USLOVI ZA IZGRADNJU NOVIH OBJEKATA

Opšti urbanističko-tehnički uslovi za izgradnju novih objekata

- Novi objekti se planiraju na slobodnim prostorima unutar zone na jednoj ili više urbanističkih parcela, kao rubne fizičke strukture ili slobodnostojeći objekti. Na osnovu regulacione i građevinske linijame prema ulici ili javnoj površini odredit će se položaj i gabariti objekata, unutrašnji kolsko pješački saobraćaj, slobodni prostori, parkinzi i zelene površine.
- Objekti mogu biti postavljeni na građevinskoj parceli:
 - 1) u neprekinutom nizu - objekat na parceli dodiruje obe bocne linije građevinske parcele;
 - 2) u prekinutom nizu - objekat dodiruje samo jednu bocnu liniju građevinske parcele;
 - 3) kao slobodnostojeći - objekat ne dodiruje ni jednu liniju građevinske parcele;
 - 4) kao poluatrijumski - objekat dodiruje tri linije građevinske parcele.
- Oblik i površine gabarita objekata će se definisati tehničkom dokumentacijom i mogu se prilagođavati potrebama investitora ukoliko se poštuju striktno zadati urbanistički parametri:
 - Regulaciona i građevinska linija i propisana udaljenost od susjednih parcela.
 - Međusobna udaljenost objekata koji se grade u prekinutom nizu, iznosi najmanje polovinu visine višeg objekta, osim slobodnostojećih višespratnica. Udaljenost se može smanjiti na četvrtinu ako objekti na naspramnim bočnim fasadama ne sadrže otvore na prostorijama za stanovanje (kao i ateljeima i poslovnim prostorijama). Ova udaljenost ne može biti manja od 4,00 m ako jedan od zidova objekta sadrži otvore za dnevno osvetljenje. Pored navedenih uslova višespratni slobodnostojeći stambeni objekat ne može zaklanjati direktno osunčanje drugom objektu više od polovine trajanja direktnog osunčanja.
 - Optimalna veličina urbanističke parcele odnosno lokacije je 400 odnosno 600 m² površine, a širina uličnog fronta parcele 20 odnosno 40 m.
 - Indeks zauzetosti Si i indeks izgrađenosti Kiz urbanističke parcele, kao i svi propisi iz građevinske regulative;
 - Izgradnja podruma i suterena je ispod svih objekata dozvoljena, ali nije obaveza. Etaže ispod kote prizemlja tretiraju se kao suterenski i podrumski prostori i ne ulaze u proračun dozvoljene bruto površine objekta. Ukoliko se u suterenskoj ili podrumskoj etaži planiraju garažni prostori, gabarit podzemne etaže može biti veći od gabarita objekta, ali pod uslovom da se njenom izgradnjom ne ugrožavaju susjedni objekti ni parcele. Ukoliko je krov podzemne garaže ozelenjen i parterno uređen njen gabarit ne ulazi u proračun procenta zauzetosti parcele, već se smatra uređenom zelenom površinom.
- U projektovanju objekata koristiti savremene materijale i likovne izraze.

- Parkiranje ili garažiranje vozila rješavati u okviru parcele po normi stanovanje 1 – 1.2 PM / 1 stambenoj jedinici; trgovina 20-40 PM / 1000 m²; poslovanje – 10 PM / 1000 m². Parkiranje rješavati u okviru urbanističke parcele. Ukoliko to nije moguće, važe pravila data u poglavlju: Saobraćaj – parkiranje i Uslovi za parcelaciju.
- U oblikovnom smislu novi objekti treba da budu uklopljeni u ambijent i to sa kvalitetnim materijalima i savremenim arhitektonskim rješenjima.
- Krovovi objekata su kosi ili ravni, krovni pokrivači adekvatni nagibu.
- Iskazane bruto građevinske površine date u tabelama predstavljaju maksimalne i minimalne vrijednosti.

Urbanističko-tehnički uslovi za izgradnju objekata kolektivnog stanovanja za srednju gustinu stanovanja

- U okviru višeporodičnog stanovanja srednjih gustina moguća je izgradnja slobodnostojećih objekata, rubnih blokovskih objekata u prekinutom i u neprekinutom nizu.
- Optimalna veličina urbanističke parcele namjenjene izgradnji objekta je min 400 m².
- Minimalna udaljenost novog objekta od granice susjedne urbanističke parcele iznosi četvrtinu visine objekta, ali ne može biti manja od 3.5 metra, ako zidovi sadrže otvore za dnevno osvjetljenje na prostorijama za stanovanje. Ukoliko zidovi ne sadrže otvore za dnevno osvjetljenje na prostorijama za stanovanje (kao i ateljeima i poslovnim prostorijama) ova udaljenost se može smanjiti na jednu osminu visine objekta, ali ne može biti manja od 2 m. Izuzetno ova udaljenost može biti 1.5 m ako se parcela graniči sa gradskim zelenim neizgrađenim površinama. Na ovaj način se obezbjeđuje optimalan odnos između objekata u pogledu insolacije i obrušavanja.
- Međusobna udaljenost objekata koji se grade u prekinutom nizu, iznosi najmanje polovinu visine višeg objekta, osim slobodnostojećih višespratnica. Udaljenost se može smanjiti na četvrtinu ako objekti na naspramnim bocnim fasadama ne sadrže otvore na prostorijama za stanovanje (kao i ateljeima i poslovnim prostorijama). Ova udaljenost ne može biti manja od 4,00 m ako jedan od zidova objekta sadrži otvore za dnevno osvetljenje. Pored navedenih uslova višespratni slobodnostojeći stambeni objekat ne može zaklanjati direktno osunčanje drugom objektu više od polovine trajanja direktnog osunčanja.
- Izuzetno, objekat može biti postavljen na manjoj udaljenosti ili na samoj granici urbanističke parcele ukoliko zidovi ne sadrže otvore za dnevno osvjetljenje na prostorijama za stanovanje i ako vlasnik, odnosno korisnik susjedne parcele to prihvati pismenim odobrenjem (saglasnošću).
- Kod izdavanja urbanističko tehničkih uslova osnovni pristup je da jedna, više ili dio katastarskih parcela čini urbanističku parcelu, koja je namjenjena za izgradnju objekta pod uslovom da ima obezbijeđen kolski pristup sa javne saobraćajnice.
- Planirana spratnost i gabariti novih objekata su uslovljeni indeksom izgrađenosti (Kiz) i indeksom zauzetosti (Si) urbanističke parcele
- Indeksi izgrađenosti i zauzetosti za ovu namjenu se definišu u rasponu **Kiz 1.0 - 2.5, a Si 40% - 75%**.
- S obzirom na lokaciju predmetnog prostora, u okviru stambenih objekata organizovati prostore namjenjene kolektivnom stanovanju.
- Princip uređenja zelenila u okviru urbanističke parcele je dat u Uslovima za ozelenjavanje, a detaljna razrada je ostavljena vlasnicima;
- Visinska regulacija je izvedena iz planom propisanih urbanističkih parametara;
- Kod objekata kod kojih je predviđena izgradnja podrumске etaže kotu poda prizemlja postaviti na visinu približno 1,40 od kote pristupne saobraćajnice ukoliko je

predviđena kao prostor za odlaganje ukoliko je predviđeno parkiranje u podrumskoj i suterenskoj etaži kotu odrediti idejnim projektom prema tehničkim normativima u skladu sa zakonskim odredbama.

• Parkiranje ili garažiranje vozila rješavati u okviru parcele po normi stanovanje 1 – 1.2 PM / 1 stambenoj jedinici; trgovina 20-40 PM / 1000 m²; poslovanje – 10 PM / 1000 m². Parkiranje rješavati u okviru urbanističke parcele. Ukoliko to nije moguće, važe pravila data u poglavlju: Saobraćaj – parkiranje i Uslovi za parcelaciju.

• Iskazane bruto građevinske površine date u tabelama predstavljaju maksimalne i minimalne vrijednosti.

• Materijalizacija objekata treba da bude u skladu sa njihovom namjenom, imajući u vidu elemente racionalne i brze gradnje uz primjenu adekvatne arhitektonske plastike na kubusima jednostavnih geometrijskih formi, pa se iz toga pored ostalog podrazumijeva:

- Primjena savremene tehnologije gradnje elemenata kao glavnog arhitektonskog i konstruktivnog sklopa u tehnologiji montaže i polumontaže;
- Primjena svih elemenata dobrih fizičkih karakteristika kao preduslova zaštite od nepovoljnih klimatskih uticaja.
- Obrada fasada u savremenom tretmanu uz primjenu ventilisanih fasada ili sendvič elemenata – zidovi ispune odnosno konstrukcije za fino obrađenim fasadnim platnima.
- Primjena arhitektonske plastike i boje u vidu betonskih reljefa, atika i ograda.

Posebni urbanističko-tehnički uslovi za izgradnju objekata višeporodičnog stanovanja sa djelatnostima velikih i srednjih gustina stanovanja

- Djelatnosti koje se mogu organizovati u prizemljima ovih objekata su: trgovina, zanatstvo, poslovanje, ugostiteljstvo, usluge, sa svim podpodjelama. Nisu dozvoljene one djelatnosti koje ugrožavaju okolinu bukom i zagađenjima ili koje svojim funkcionisanjem ugrožavaju namjenu stanovanja.
- Najmanje 50% površine prizemlja u planiranim objektima kolektivnog stanovanja sa djelatnostima mora biti namijenjeno djelatnostima.
- U zavisnosti od namjene urbanističkog bloka u kome se objekat planira zavisice i osnovni urbanistički parametri kao što su **Kiz i Si**.
- Za ove objekte važe svi UTU-i dati u poglavljima koja se odnose na višeporodično stanovanje velikih i višeporodično stanovanje srednjih gustina;
- Visinska regulacija je izvedena iz planom propisanih urbanističkih parametara;
- Materijalizacija objekata treba da bude u skladu sa njihovom namjenom, imajući u vidu elemente racionalne i brze gradnje uz primjenu adekvatne arhitektonske plastike na kubusima jednostavnih geometrijskih formi, pa pored ostalog podrazumijeva:
 - Primjenu savremene tehnologije gradnje elemenata kao glavnog arhitektonskog i konstruktivnog sklopa u tehnologiji montaže i polumontaže;
 - Primjena svih elemenata dobrih fizičkih karakteristika kao preduslova zaštite od nepovoljnih klimatskih uticaja.
 - Obrada fasada u savremenom tretmanu uz primjenu ventilisanih fasada ili sendvič elemenata – zidovi ispune odnosno konstrukcije za fino obrađenim fasadnim platnima.
 - Primjena arhitektonske plastike i boje u vidu betonskih reljefa, atika i ograda.

Napomena: Shodno Zakonu o planiranju prostora i izgradnju objekata, do donošenja plana generalne regulacije Crne Gore za lokaciju namijenjenu planskim dokumentom za stanovanje, odnosno za poslovnu djelatnost, urbanističko-tehnički uslovi mogu se izdati za hotel, u skladu sa Pravilnikom o bližem sadržaju i formi planskog dokumenta,

	<p>kriterijumima namjene površina, elementima urbanističke regulacije i jedinstvenim grafičkim simbolima ("Službeni list CG", br. 24/10 i 33/14). U tom slučaju osnovni urbanistički parametri (indeks izgrađenosti, indeks zauzetosti, spratnost odnosno visina objekta i odnos prema građevinskoj liniji) definisani planskim dokumentom ostaju nepromijenjeni.</p>
7.2.	Pravila parcelacije
	<p>Predmetna urbanistička parcela je grafički i geodetski definisane koordinatama prelomnih tačaka, datim u grafičkom prilogu »Plan parcelacije«.</p> <p>Smjernicama za realizaciju Plana predviđeno je sledeće: <i>Kada se urbanistička parcela, koja je već određena ovim Planom, ne podudara sa postojećom katastarskom parcelom (ili parcelama), kao i u drugim opravdanim slučajevima, kada je potrebno izvršiti manje usklađivanje urbanističke parcele sa zemljišno-knjižnim ili katastarskim stanjem, opštinski organ uprave nadležan za poslove uređenja prostora može izvršiti usklađivanje urbanističke parcele sa zemljišno-knjižnim ili katastarskim stanjem.</i></p>
7.3.	Građevinska i regulaciona linija, odnos prema susjednim parcelama
	<p>Utvrđeni su u svemu prema izvodu iz DUP-a »Ilino« - grafički prilog »Plan nivelacije i regulacije«, izdatom od strane ovog Sekretarijata, koji čine sastavni dio ovih uslova, a u tektualnom dijelu su bliže definisane, shodno namjeni, u skladu sa posebnim i zajedničkim pravilima datim u tački 7, poglavlje 7.1.</p> <p>Građevinska linija se utvrđuje ovim planom u odnosu na regulacionu liniju kao linija na, iznad i ispod površine zemlje i vode, definisana grafički i numerički, do koje je dozvoljeno građenje. Planom se može za pojedine urbanističke parcele - blokove definisati minimum jedna jedinstvena građevinska linija, dvije ili tri. Građevinska linija koja je orijentisana prema javnoj površini mora biti prikazana grafički i opisno dok građevinske linije prema susjednim parcelama mogu biti definisane opisno (kao odstojanja u odnosu na susjedne objekte ili granicu pripadajuće parcele) ili grafički. Planskim dokumentom je definisana kao linija na kojoj se mora ili do koje se može graditi.</p> <p>Regulaciona linija u ovom planu je definisana osovinom saobraćajnica kao linija koja dijeli javnu površinu od površina namjenjenih za druge namjene.</p>
8	PREPORUKE ZA SMANJENJE UTICAJA I ZAŠTITU OD ZEMLJOTRESA, KAO I DRUGE USLOVE ZA ZAŠTITU OD ELEMENTARNIH NEPOGODA I TEHNIČKO-TEHNOLOŠKIH I DRUGIH NESREĆA
	<p>Mjere zaštite od seizmičkih razaranja obuhvataju planiranje, projektovanje i izvođenje objekata i građevinskih radova, u skladu sa standartima MEST EN 1998-1 i nacionalnim standardom MEST EN 1998-1/NA, kako bi se obezbijedili da su: ljudski životi zaštićeni, oštećenja ograničena, objekti od značaja za civilnu zaštitu ostanu u upotrebljivom stanju.</p> <p>Da bi se obezbijedila stabilnost objekta, kao i prihvatljiv nivo seizmičkog rizika obavezno je:</p> <p>1. U skladu sa Zakonom o geološkim istraživanjima (»Službeni list RCG«, broj 28/93, 27/94 i 26/07) i Pravilnikom o sadržaju projekata geoloških istraživanja (»Službeni list RCG«, broj 68/23) izraditi Elaborat o geofizičkim istraživanjima tla, kojim se detaljno utvrđuju geološke, seizmološke i seizmotektonske karakteristike lokacije, seizmičke karakteristike geološkog modela lokacije, proračun dinamičkog</p>

odziva geološkog modela tla lokacije za seizmičku pobudu, amplitudno – frekventne karakteristike seizmočkog odziva, projektne seizmečke parametre za analizu konstrukcije po eurokodu MEST EN 1998/1NA, kao i drugi podaci neophodni za seizmičku sigurnost objekta.

2. U skladu sa Zakonom o geološkim istraživanjima (»Službeni list RCG«, broj 28/93, 27/94 i 26/07) i Pravilnikom o sadržaju projekata geoloških istraživanja (»Službeni list RCG«, broj 68/23) izraditi Elaborat o inženjersko - geološkim karakteristikama tla, kojim se detaljno određuju geomehaničke karakteristike tla, nivo podzemnih voda i drugi geomehanički podaci od značaja za sigurnost objekta i diferencijalno slijeganje tla.

U cilju zaštite od elementarnih nepogoda postupiti u skladu sa Zakonom o zaštiti i spašavanju (»Sl. list Crne Gore«, br. 13/07, 05/08, 86/09, 32/11, 54/16, 146/21 i 3/23), Pravilnikom o mjerama zaštite od elementarnih nepogoda (»Sl. list RCG«, br. 8/93), Zakonom o zapaljivim tečnostima i gasovima (»Sl. list Crne Gore«, br. 26/10 i 48/15) i Zakonom o zaštiti i zdravlju na radu (»Sl. list Crne Gore«, br. 34/14).

Gradilište organizovati tako da se ne remeti život i rad u susjednim objektima. Investitor i izvođač su obavezni da preduzmu sve zakonom predviđene mjere obezbijeđenja i organizacije gradilišta. Pri izvođenju radova preduzeti sve potrebne mjere zaštite radnika, građana i vozila, a zaštnim mjerama omogućiti odvijanje pješačkog i motornog saobraćaja, te javne površine koristiti samo uz prethodno pribavljene potrebne saglasnosti. Na mjestima gdje je izvršeno isjecanje regulisanih površina, iste dovesti u prvobitno stanje.

Proračune za objekat raditi na IX (deveti) stepen seizmičkog intenziteta po MCS. Način fundiranja treba birati u skladu sa rezultatima geomehaničkih istraživanja i projektnih faktora seizmičnosti. Na osnovu opštih principa projektovanja aseizmičkih konstrukcija preporučuje se sledeće: Na predmetnom području moguća je gradnja objekata različite spratnosti uz primjenu svih standardnih građevinskih materijala za konstrukcije i oblikovanje objekata. Mogu biti zastupljeni najrazličitiji konstruktivni sistemi. Kod zidnih konstrukcija preporučuje se primjena zidarije, ojačane sa horizontalnim serklažima i armirane zidarije različitog tipa. Pored ramovskih armirano-betonskih konstrukcija može biti primijenjena izgradnja objekta ramovskih konstruktivnih sistema ojačanih sa armirano-betonskim dijafragmama (jezgrima), kao i konstrukcija sa armirano-betonskim platnima. Kod primjene prefabrikovanih armirano-betonskih konstrukcija preporučuje se primjena monolitnih veza između elemenata konstrukcije. Preporučuje se primjena dovoljno krutih međuspratnih konstrukcija u oba ortogonalna pravca, koje treba da obezbijede distribuciju seizmičkih sila u elementima konstrukcije prema njihovim deformacionim karakteristikama. Moguća je primjena najrazličitijih materijala i elemenata za ispunu. Prednost imaju lake prefabrikovane ispune, koje bitno ne utiču na ponašanje osnovnog konstruktivnog sistema. Ukoliko se primjenjuje kruta i masivna ispunu (opeka ili blokovi najrazličitijeg tipa) treba uzeti u obzir uticaj ispune na osnovni konstruktivni sistem.

9 USLOVI I MJERE ZAŠTITE ŽIVOTNE SREDINE

Poštovati Zakon o procjeni uticaja na životnu sredinu (»Sl. list CG«, br. 75/18), Zakon o životnoj sredini (»Sl. list CG«, br. 52/16 i 73/19), Zakon o zaštiti prirode (»Sl. list CG«, br. 54/16), Uredbu o projektima za koje se vrši procjena uticaja na životnu sredinu (»Sl. list RCG«, br. 20/07, »Sl. list CG«, br. 47/13 i 53/14) kao i podzakonske akte koji proizilaze iz zakona.

10 USLOVI ZA PEJZAŽNO OBLIKOVANJE

Obradu i uređenje površina zahvaćenih planom, vršiti u skladu sa rješenjem detaljnog urbanističkog plana, a prema posebno urađenim projektima uređenja predmetne lokacije.

Obrada površina partera mora odgovarati svojoj namjeni. Različitom obradom izdiferencirati namjensku podjelu partera.

Sa aspekta ispravne znakovne organizacije strukture partera koja ima za cilj da obezbijedi spontano razdvajanje korišćenja partera i prijatan doživljaj u prostoru, potrebno je da dominiraju sledeće vrste obrada: obrada zelene površine partera (prema programu i odredbama iznesenim u separatu hortikulture), obrada kolovoznih površina, utilitaristička obrada trotoara, posebna obrada pješačkih koridora (kamene ploče, bojeni beton, ferd-beton, beton kocke i drugo) u kombinaciji sa zelenilom, urbani dizajn i oprema.

Projektom uređenja terena predvidjeti odgovarajuće elemente urbane opreme, elemente za sjedenje i odmor, korpe za otpatke, žardinjere, higijenske česme i drugo. Odabrani elementi moraju biti funkcionalno-estetski usklađeni sa oblikovanjem i namjenom partera i objekata.

Zelenilo kolektivnog stanovanja

Ova kategorija se može posmatrati još i kao kategorija blokovskog zelenila s obzirom da se radi o grupi stambenih blokova u kojima se planira naseljavanje velikog broja stanovnika.

Osnovni principi ozelenjavanja zasnivaju se na ekološko estetskim kriterijumima, među kojima najveći značaj ima pravilan smještaj onih elemenata koji utiču na zaštitu od okolnih zagađujućih faktora.

- Prema smjernicama iz GUP-a u okviru stambenih blokova neophodno je obezbijediti **30% zelenih površina**.

- U unutrašnjosti bloka podižu se grupe zelenila sa posebnom namjenom npr. prostori za igru najmlađih, prostor za igru i sport kao i površine za pasivan odmor stanovnika bloka sa klupama za odmor, česmama i sl.

- Staze unutar bloka su obično krivolinijske, izvedene u pejzažnom stilu, a gustim i visokim grupama drveća poželjno je maskirati pojedine jednolične obrise građevina. Neophodno je takođe voditi računa da se obezbijedi dovoljan priliv svjetlosti u unutrašnjost bloka. Mikroklimatske razlike između osunčane strane i strane u sjenci ponekad su velike zbog čega individue pojedinih vrsta teško uspijevaju, tako da pri odabiru biljaka treba u velikoj mjeri poštovati uslove svjetlosti, sjenke i relativne vlage u vazduhu.

- Prostor za igru djece mora da pruža uslove za bezbjedan boravak u njemu, da zadovoljava zdravstveno higijenske uslove (da je osunčan i ocjedit) i da ima:

- Raznovrsne zastore za prostore različitih namjena

- Opremu koja obezbjeđuje bogatstvo i kreativnost igre, sa minimalnom mogućnošću povrede

- Dovoljno zelenila, drveće sa velikim krošnjama radi potrebnog zasjenčenja, sa ostavljanjem sunčanih prostora za igru.

- Veliku važnost na ovakvim površinama ima dobro odabrani sadni materijal. Biraju se vrste koje mogu da podnesu penjanje, lomljenje i savijanje, a izbjegavaju se sve biljke sa izraštajima koji mogu da povrijede (trnovi, oštre grane, plodovi) i one vrste koje imaju otrovne djelove.

- Usled velikog opterećenja i izloženosti zelenila oštećivanju, ove zelene površine zahtijevaju intenzivno održavanje.

- Obodom, granicom parcele naročito prema saobraćajnicama preporučuje se tampon zelenilo i drvoredi (preuzeti uslove iz kategorije Linerano zelenilo).

	Dozvoljeno je ograđivanje parcela do visine 1,5 m pri čemu je visina coka max 40 cm. Materijal prema javnoj površini: kamen, metalni profili, živa ograda i njihova kombinacija. Zabranjuju se postavljanje ograda koje narušavaju estetsku vrijednost okoline.
11	USLOVI I MJERE ZAŠTITE NEPOKRETNIH KULTURNIH DOBARA I NJIHOVE ZAŠTIĆENE OKOLINE
	Ukoliko se prilikom izvođenja radova naiđe na nalazište ili nalaze za koje se može pretpostaviti da mogu imati arheološko značenje, prema članu 87. Zakona o zaštiti kulturnih dobara (Sl. list CG, br. 49/10, 40/11, 44/17 i 18/19), pravno ili fizičko lice koje neposredno izvodi radove, dužno je da prekine radove, obezbijedi nalazište, odnosno nalaze od eventualnog oštećenja, uništenja i od neovlašćenog pristupa drugih lica, sačuva otkrivene predmete na mjestu nalaženja u stanju u kojem su nađeni do dolaska ovlašćenih lica, odmah prijavi nalazište, odnosno nalaz Upravi za zaštitu kulturnih dobara, najbližoj javnoj ustanovi za zaštitu kulturnih dobara, organu uprave nadležnom za poslove policije i saopšti sve relevantne podatke u vezi sa mjestom i položajem nalaza u vrijeme otkrivanja i o okolnostima pod kojim su otkriveni.
12	USLOVI ZA LICA SMANJENE POKRETLJIVOSTI I LICA SA INVALIDITETOM
	U procesu projektovanja neophodno je pridržavati se Pravilnika o bližim uslovima i načinu prilagođavanja objekata za pristup i kretanje lica smanjene pokretljivosti (»Službeni list CG«, br. 48/13 i 44/15).
13	USLOVI ZA POSTAVLJANJE I GRADNJU POMOĆNIH OBJEKATA
	/
14	USLOVI ZA OBJEKTE KOJI MOGU DA UTIČU NA BEZBJEDNOST VAZDUŠNOG SAOBRAĆAJA
	/
15	USLOVI ZA OBJEKTE KOJI MOGU DA UTIČU NA PROMJENE U VODNOM REŽIMU
	/
16	MOGUĆNOST FAZNOG GRAĐENJA OBJEKTA
	/
17	USLOVI ZA PRIKLJUČENJE NA INFRASTRUKTURU
	U svemu prema izvodu iz DUP-a »Ilino«. Vodovodne i kanalizacione, elektro i tk instalacije u objektu i izvan njega projektovati u skladu sa važećim propisima i standardima, a priključenje objekta na infrastrukturne sisteme projektovati prema uslovima dobijenim od nadležnih javnih preduzeća, a koji čine sastavni dio ovih uslova.
17.1.	Uslovi priključenja na elektroenergetsku infrastrukturu
	<i>Elektroenergetska infrastruktura:</i>

	<p>Upućuje se investitor da pri izradi tehničke dokumentacije (idejni projekat ili glavni projekat) mora poštovati Tehničke preporuke EPCG i to:</p> <ul style="list-style-type: none"> • Tehnička preporuka za priključenje potrošača na niskonaponsku mrežu TP-2 (dopunjeno izdanje); • Tehnička preporuka – Tipizacija mjernih mjesta; • Uputstvo i tehnički uslovi za izbor i ugradnju ograničivača strujnog opterećenja; • Tehnička preporuka TP-1b-Distributivna transformatorska stanica DTS- EPCG 10/04 kV. <p>Tehničke preporuke dostupne su na sajtu EPCG. Investitor je obavezan da od Elektrodistribucije Bar pribavi potvrdu o ometanju/neometanju elektroenergetskih instalacija na urbanističkoj parceli/lokaciji.</p>
17.2.	<p>Uslovi priključenja na vodovodnu i kanalizacionu infrastrukturu</p>
	<p>U svemu prema izvodu iz DUP-a »Ilino«, grafički prilog »Plan hidrotehničke infrastrukture«.</p> <p>Priključenje objekata na infrastrukturnu mrežu projektovati prema uslovima dobijenim od nadležnih javnih preduzeća, a koji čine sastavni dio ovih uslova.</p> <p><u>Hidrotehnička infrastruktura:</u> Investitor je obavezan da o svom trošku projektuje i izgradi minimum hidrotehničku infrastrukturu, potrebnu za neometano funkcionisanje objekta, ukoliko ne postoji mogućnost priključenja (zbog nedostatka iste), a do izgradnje Planom planiranih infrastrukturnih objekata. Kao pivoemeno rješenje projektovati cistijernu za vodu i vodonepropusnu septičku jamu ili ekološki bioprečistivač, shodno sledećim uslovima:</p> <p>I. Otpadne vode iz objekta, potrebno je tretirati ekološkim bioprečistačima adekvatnog kapaciteta, zavisno od proračuna količine otpadne vode ako je specifična potrošnja vode 140 l/stanovnik/dan; Kvalitet otpadne vode koji se ispušta u recipijent treba da je u skladu sa Pravilnikom o kvalitetu i sanitarno-tehničkim uslovima za ispuštanje otpadnih voda u recipijent i javnu kanalizaciju, načinu i postupku ispitivanja kvaliteta otpadnih voda, minimalnom broju ispitivanja i sadržaju izvještaja o utvrđenom kvalitetu otpadnih voda («Sl. list CG», br. 45/08 i 9/10); Proizvođač uređaja mora da posjeduje sertifikat o kvalitetu otpadne vode koja izlazi iz uređaja i da su dopuštene koncentracije opasnih i štetnih materija u otpadnim vodama koje se smiju ispuštati u skladu sa Pravilnikom;</p> <p>II. Zapreminu septičke jame odrediti srazmjerno veličini objekta, tj. proračunu količine otpadne vode ako je specifična potrošnja vode 140 l/stanovnik/dan; Zavisno proračunu i dnevnom kapacitetu predvidjeti jednokomornu, dvokomornu ili trokomornu septičku jamu; Zidove i dno jame uraditi nabijenim betonom; Unutrašnju stranu zida omalterisati cementnim malterom do crnog sjaja, kako bi se onemogućilo isticanje tečnosti u teren; Postaviti ventilacione glave za odvođenje gasova, koji mogu biti ekspozivni; Septičku jamu pokriti betonsko-armiranom pločom, sa propisanim otvorom i poklopcem za crpljenje; Jamu locirati tako, da je minimalno 3 m udaljena od objekta; Obezbijediti nepropustljivost septičke jame, jer se desava da uslijed nesavjesnog rada, jame propuštaju nečistu tečnost i dolazi do zagađenja podzemnih voda.</p>
17.3.	<p>Uslovi priključenja na saobraćajnu infrastrukturu</p>
	<p>U svemu prema izvodu iz DUP-a »Ilino«, grafički prilog »Plan saobraćajne infrastrukture«.</p> <p>Priključenje na javni put projektovati u skladu sa saobraćajno-tehničkim ulovima, dobijenim od nadležnih organa, a koji čine sastavni dio ovih uslova.</p>

	<p>Unutar zona identifikovane su pristupne površine do svake pojedinačne urbanističke parcele, koje će kao takve funkcionisati dok za to postoji potreba, odnosno dok ne dođe do urbane rekonstrukcije u mjeri da postojeće pristupne površine izgube smisao i budu zamijenjene novim rešenjima.</p>
17.4.	<p>Ostali infrastrukturni uslovi</p>
	<p><u>Elektronska komunikacija:</u> Upućuje se investitor da, pri izradi tehničke dokumentacije iz oblasti elektronskih komunikacija, mora poštovati sledeće pravilnike:</p> <ul style="list-style-type: none"> • Zakon o elektronskim komunikacijama (»Sl. list CG«, br. 40/13, 56/13, 2/17 i 49/19) i ostalih propisa koji su donešeni na osnovu njega; • Pravilnik o širini zaštitnih zona i vrsti radio koridora u kojima nije dopušteno planiranje i gradnja drugih objekata (»Sl. list CG«, br. 33/14), kojim se propisuju način i uslovi određivanja širine zaštitnih zona elektronskih komunikacionih mreža, elektronske komunikacione infrastrukture i povezane opreme i radio koridora u čijoj zoni nije dopušteno planiranje i gradnja drugih objekata; • Pravilnik o tehničkim i drugim uslovima za projektovanje, izgradnju i korišćenje elektronske komunikacione mreže, elektronske komunikacione infrastrukture i povezane opreme u objektima (»Sl. list CG«, br. 41/15), kojim se propisuju tehnički i drugi uslovi za projektovanje, izgradnju i korišćenje elektronske komunikacione mreže, elektronske komunikacione infrastrukture i povezane opreme u poslovnim i stambenim objektima; • Pravilnik o uslovima za planiranje, izgradnju, održavanje i korišćenje pojedinih vrsta elektronskih komunikacionih mreža, elektronske komunikacione infrastrukture i povezane opreme, koji propisuju uslovi za planiranje, izgradnju, održavanje i korišćenje pojedinih vrsta elektronskih komunikacionih mreža, elektronske komunikacione infrastrukture i povezane opreme u Crnoj Gori; • Pravilnik o zajedničkom korišćenju elektronske komunikacione infrastrukture i povezane opreme, (»Sl. list CG«, br. 52/14), kojim se propisuju uslovi i način zajedničkog korišćenja elektronske komunikacione infrastrukture i povezane opreme, kao i mjere za povećanje raspoloživosti slobodnih kapaciteta u toj infrastrukturi. <p>Obaveza je investitora da poštuje propise koji se odnose na zaštitu i izgradnju elektronske komunikacione infrastrukture i elektronskih komunikacionih mreža, odnosno Zakona o elektronskim komunikacijama („Službeni list Crne Gore“ broj: 40/13, 56/13, 2/17 i 49/19) i ostalih propisa koji su doneseni na osnovu njega. U tom smislu posebno ističemo članove 43 i 44 citiranog Zakona o elektronskim komunikacijama. Sajt na kome se nalaze relevantni propisi u skladu sa kojim se obavlja izrada tehničke dokumentacije http:// www.ekip.me/regulativa/.</p> <p>Podaci o postojećem stanju elektronske komunikacione infrastrukture, koje je potrebno zaštititi, mogu se naći na internet stranici Agencije i preko portala http://geoportal.ekip.me/, preko kojeg sve zainteresovane strane mogu da zatraže i otvaranje korisničkog naloga, kako bi pristupili georeferenciranoj bazi podataka elektronske komunikacione infrastrukture. Uputstvo za registraciju korisnika je dato na navedenom linku.</p>
18	<p>POTREBA IZRADE GEODETSKIH, GEOLOŠKIH (GEOTEHNIČKIH, INŽENJERSKO- GEOLOŠKIH, HIDROGEOLOŠKIH, GEOMEHANIČKIH I SEIZMIČKIH) PODLOGA, KAO I VRŠENJA GEOTEHNIČKIH ISTRAŽNIH RADOVA I DRUGIH ISPITIVANJA</p>

	<p>U skladu sa Zakonom o geološkim istraživanjima (»Službeni list RCG«, broj 28/93, 27/94 i 26/07) i Pravilnikom o sadržaju projekata geoloških istraživanja (»Službeni list RCG«, broj 68/23) izraditi:</p> <p>1. Elaborat o geofizičkim istraživanjima tla, kojim se detaljno utvrđuju geološke, seizmološke i seizmotektonske karakteristike lokacije, seizmičke karakteristike geološkog modela lokacije, proračun dinamičkog odziva geološkog modela tla lokacije za seizmičku pobudu, amplitudno – frekventne karakteristike seizmočkog odziva, projektne seizmečke parametre za analizu konstrukcije po eurokodu MEST EN 1998/1NA, kao i drugi podaci neophodni za seizmičku sigurnost objekta.</p> <p>2. Elaborat o inženjersko - geološkim karakteristikama tla, kojim se detaljno određuju geomehaničke karakteristike tla, nivo podzemnih voda i drugi geomehanički podaci od značaja za sigurnost objekta i diferencijalno slijeganje tla.</p> <p>Prostor plana karakteriše ravnomjernost geološkog sastava, sa visokim nivoom podzemnih voda, koja se javlja na jedan metar od površine terena.</p>										
19	POTREBA IZRADE URBANISTIČKOG PROJEKTA										
	/										
20	URBANISTIČKO-TEHNIČKI USLOVI ZA ZGRADE SADRŽE I URBANISTIČKE PARAMETRE										
	<table border="1" style="width: 100%; border-collapse: collapse;"> <tr> <td style="width: 50%;">Oznaka urbanističke parcele</td> <td style="width: 50%;">UP 19, zona »E«</td> </tr> <tr> <td>Površina urbanističke parcele</td> <td>445,00m²</td> </tr> <tr> <td>Maksimalni indeks zauzetosti</td> <td>Min. 40% - Max. 75% Površina pod objektom Min. 178,00m² Max. 334,00m²</td> </tr> <tr> <td>Maksimalni indeks izgrađenosti</td> <td>Min. 1,0 - Max. 2,5%</td> </tr> <tr> <td>Bruto građevinska površina objekata (max BGP)</td> <td>Min. 445,00m² Max. 1.112,00m² Bruto građevinska površina objekta je zbir bruto površina svih nadzemnih etaža objekta, a određena je spoljašnjim mjerama finalno obrađenih zidova. Bruto površina podzemnih etaža (podruma i suterena) se uzima ili ne uzima u obzir zavisno od njene namjene: ukoliko je namjena podzemnih etaža poslovna (trgovina, disko klub ili neka druga namjena čija funkcija opterećuje parcelu infrastrukturom) onda se u ukupnu bruto građevinsku površinu računa i površina podzemne etaže, ukoliko je namjena</td> </tr> </table>	Oznaka urbanističke parcele	UP 19, zona »E«	Površina urbanističke parcele	445,00m ²	Maksimalni indeks zauzetosti	Min. 40% - Max. 75% Površina pod objektom Min. 178,00m ² Max. 334,00m ²	Maksimalni indeks izgrađenosti	Min. 1,0 - Max. 2,5%	Bruto građevinska površina objekata (max BGP)	Min. 445,00m ² Max. 1.112,00m ² Bruto građevinska površina objekta je zbir bruto površina svih nadzemnih etaža objekta, a određena je spoljašnjim mjerama finalno obrađenih zidova. Bruto površina podzemnih etaža (podruma i suterena) se uzima ili ne uzima u obzir zavisno od njene namjene: ukoliko je namjena podzemnih etaža poslovna (trgovina, disko klub ili neka druga namjena čija funkcija opterećuje parcelu infrastrukturom) onda se u ukupnu bruto građevinsku površinu računa i površina podzemne etaže, ukoliko je namjena
Oznaka urbanističke parcele	UP 19, zona »E«										
Površina urbanističke parcele	445,00m ²										
Maksimalni indeks zauzetosti	Min. 40% - Max. 75% Površina pod objektom Min. 178,00m ² Max. 334,00m ²										
Maksimalni indeks izgrađenosti	Min. 1,0 - Max. 2,5%										
Bruto građevinska površina objekata (max BGP)	Min. 445,00m ² Max. 1.112,00m ² Bruto građevinska površina objekta je zbir bruto površina svih nadzemnih etaža objekta, a određena je spoljašnjim mjerama finalno obrađenih zidova. Bruto površina podzemnih etaža (podruma i suterena) se uzima ili ne uzima u obzir zavisno od njene namjene: ukoliko je namjena podzemnih etaža poslovna (trgovina, disko klub ili neka druga namjena čija funkcija opterećuje parcelu infrastrukturom) onda se u ukupnu bruto građevinsku površinu računa i površina podzemne etaže, ukoliko je namjena										

		<p>podzemne etaže garaža, podrum ili instalaciona etaža onda se njena površina ne uračunava u ukupnu bruto građevinsku površinu.</p> <p>Ukoliko se u suterenskoj ili podrumskoj etaži planiraju garažni prostori, gabarit podzemne etaže može biti veći od gabarita objekta, ali pod uslovom da se njenom izgradnjom ne ugrožavaju susjedni objekti ni parcele. Ukoliko je krov podzemne garaže ozelenjen i parterno uređen njen gabarit ne ulazi u proračun procenta zauzetosti parcele, već se smatra uređenom zelenom površinom.</p>
	Maksimalna spratnost objekta	Maximalni broj nadzemnih etaža je 6 (šest). Izgradnja podruma i suterena je ispod svih objekata dozvoljena, ali nije obavezna.
	Maksimalna visinska kota objekta	U svemu prema izvodu iz DUP-a »Ilino« - grafički prilog »Plan nivelacije i regulacije«. Visinska regulacija definisana je spratnošću svih objektata gdje se jedan nivo računa u prosječnoj vrijednosti od približno 3 m za svaku etažu, odnosno 4 m za nivo prizemlja ako se u njemu planira poslovni sadržaj.
	Parametri za parkiranje odnosno garažiranje vozila	<p>Parkiranje ili garažiranje vozila rješavati u okviru urbanističke parcele po normi: stanovanje 1 – 1.2 PM / 1 stambenoj jedinici; trgovina 20-40 PM / 1000 m²; poslovanje – 10 PM /1000 m².</p> <p>Parking mjesta predvidjeti sa dimenzijama 2,5 x 5,0m, min. 4,8 m.</p> <p>Prilikom komasacije kada se udružuju dvije ili više urbanističkih parcela, dio ili jedna cijela urbanistička parcela može se privesti namjeni parking prostora u funkciji planiranog objekta.</p> <p>Takođe, na zahtjev vlasnika, urbanistička parcela u neposrednoj blizini planiranog objekta ili u okviru zone može se privesti namjeni parking prostora isključivo u funkciji tog objekta i kao takva se ne može koristiti u druge svrhe.</p>
	Smjernice za oblikovanje i materijalizaciju, posebno u odnosu na ambijentalna svojstva područja	<p>- Likovno i oblikovno rješenje građevinskih struktura mora da slijedi klimatske karakteristike područja i da svojim izrazom doprinosi opštoj slici i doživljaju uređenog turističkog mjesta.</p> <p>- Preporučuje se izgradnja kosih krovova blagog nagiba (približno 15°), dvovodnih ili razuđenih.</p> <p>- Obrada fasada mora biti izvedena od</p>

		odgovarajućih materijala koji garantuju adekvatnu zaštitu enterijera objekata. - Kolorit objekata uskladiti sa njihovom funkcijom, okolinom, građevinskim naslijeđem i klimatskim uslovima.
	Uslovi za unapređenje energetske efikasnosti	U procesu projektovanja neophodno je pridržavati se Zakona o efikasnom korišćenju energije («Službeni list CG», br. 57/14, 03/15). Održivoj potrošnji energije treba dati prioritet racionalnim planiranjem potrošnje, te implementacijom mjera energetske efikasnosti u sve segmente energetskog sistema.
21	DOSTAVLJENO: Podnosiocu zahtjeva, u spise predmeta, urbanističko-građevinskoj inspekciji i arhivi.	
22	OBRAĐIVAČI URBANISTIČKO-TEHNIČKIH USLOVA:	Samostalna savjetnica I, Arh. Sabaheta Divanović, dipl.ing.
23	OVLAŠĆENO SLUŽBENO LICE:	Arh. Sabaheta Divanović, dipl.ing.
24	M.P.	potpis ovlašćenog službenog lica 
25	PRILOZI	
	<ul style="list-style-type: none"> - Grafički prilozi iz planskog dokumenta - Tehnički uslovi d.o.o. »Vodovod i kanalizacija« - Bar - Saobraćajno - tehnički uslovi Sekretarijata za komunalne poslove i saobraćaj Opštine Bar - List nepokretnosti i kopija katastarskog plana 	



Crna Gora
O P Š T I N A B A R

Sekretarijat za urbanizam i prostorno planiranje

Broj: 07-332/24-535/3
Bar, 19.07.2024.godine

IZVOD IZ DUP-a »ILINO«

ZA URBANISTIČKU PARCELU BROJ »19«, U ZONI »E«

Ovjerava:
Samostalna savjetnica I,



Arh. **Sabaheta Divanović**, dipl. ing.

Legenda

-  granica plana
-  namjena benzinska pumpa
-  namjena neizgradjeni prostori
-  namjena kolektivno stanovanje sa djelatnostima
-  namjena drustvene djelatnosti
-  namjena individualno stanovanje
-  regulacija rijeke
-  zeljeznicka pruga



DUP ILINO



5

ANALIZA POSTOJECEG STANJA

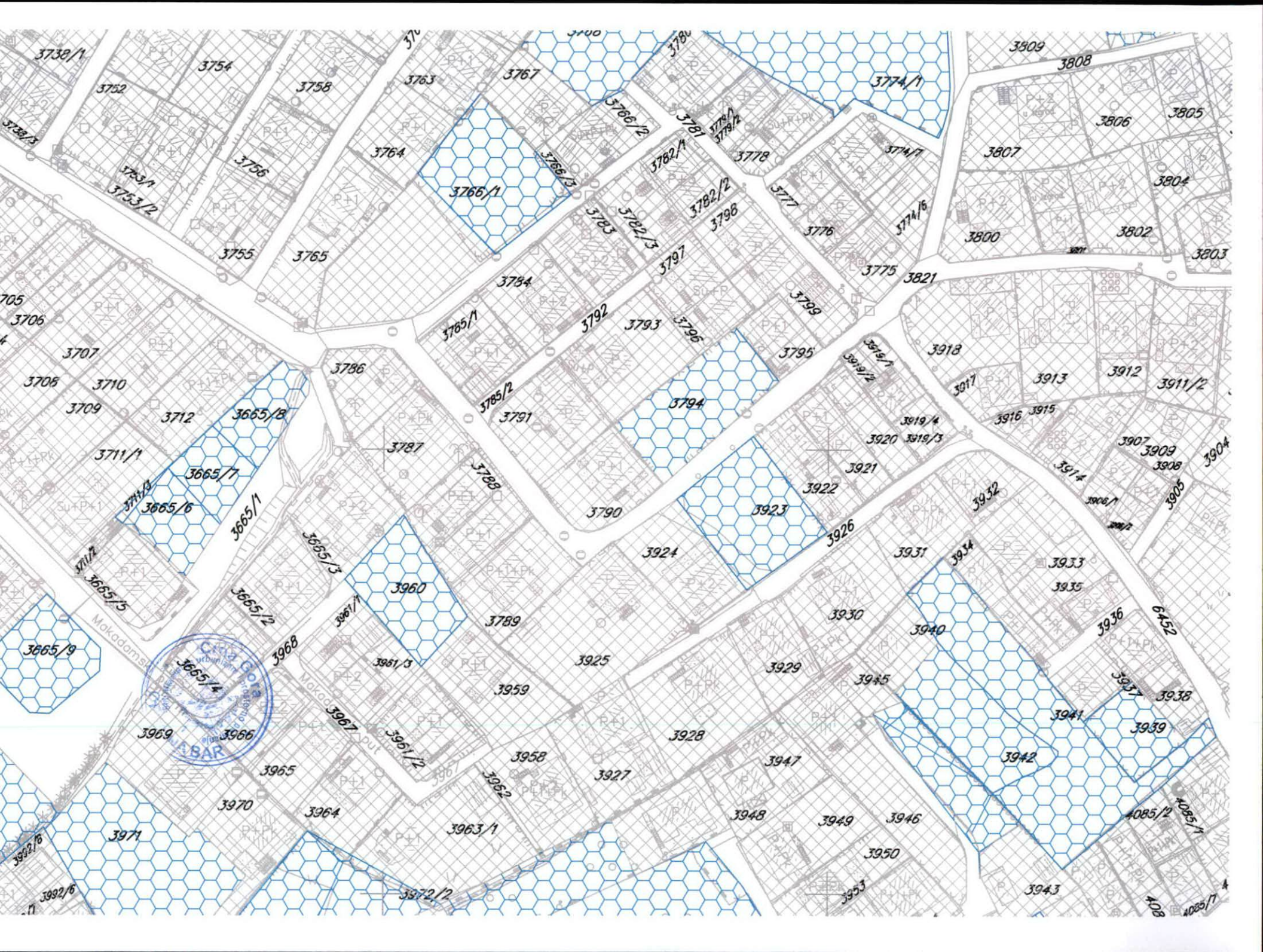
razmjera:
R 1:1000

investitor: Skupština Opštine Bar



obrađivač:



Holding MONTENEGROINŽENJERING - PODGORICA



Legenda

-  granica plana
-  željeznička pruga i koridor
-  regulacija vodotoka rijeke Zeljeznice
-  urbanistička zona
-  urbanistička parcela
-  urbanističke parcele namjenjene komunalnoj infrastrukturi
-  oznaka urbanističke zone
-  oznaka urbanističke parcele
-  postojeci objekti



DUP **ILINO**



7

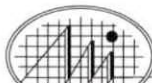
PLAN PARCELACIJE

razmjera:

R 1:1000

investitor: Skupština Opštine Bar

obrađivač:

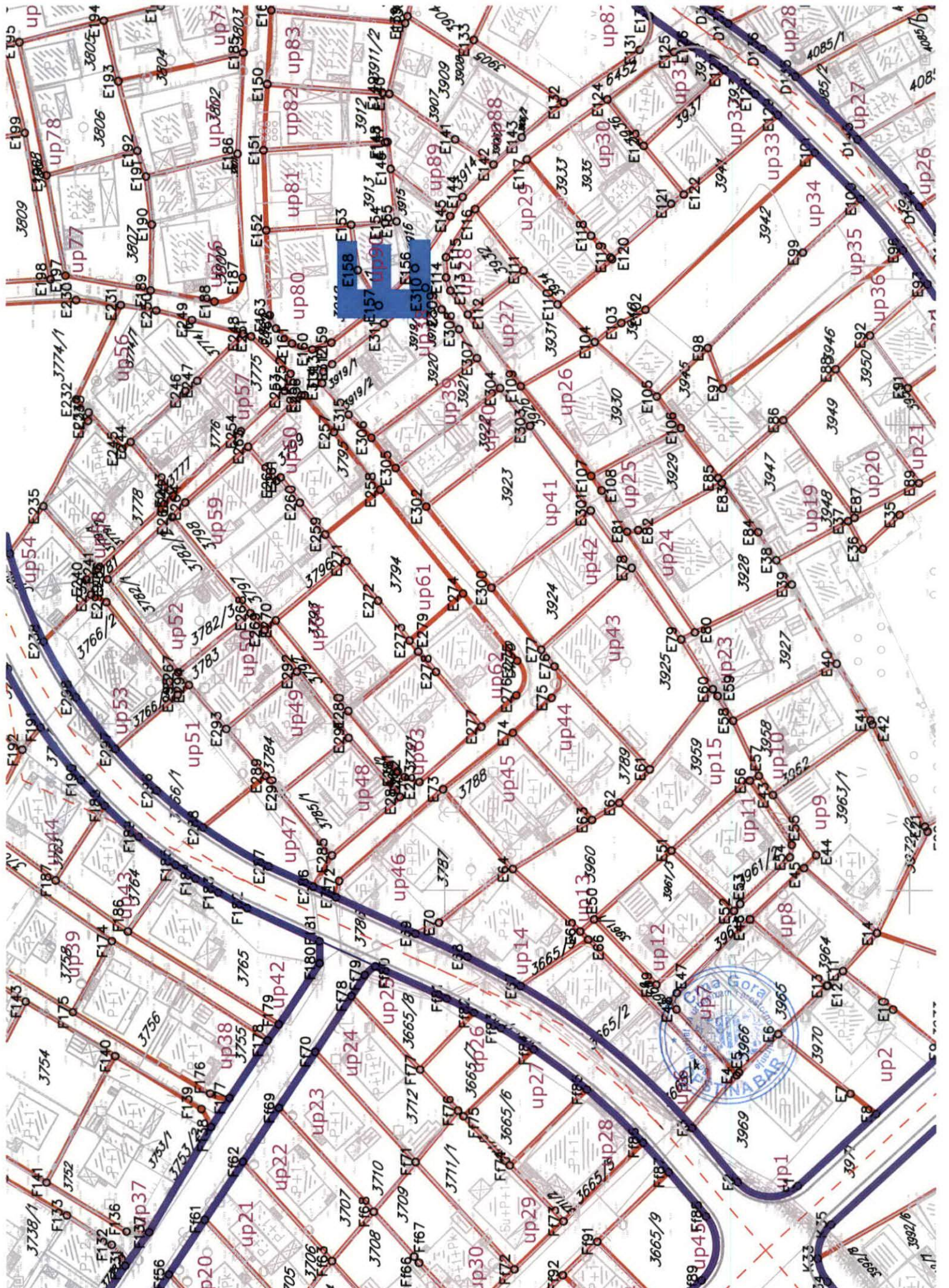


Holding MONTENEGROINŽENJERING - PODGORICA












Koordinate tačka granice urbanističke parcele

E37	6590879.40	4663613.17
E38	6590871.05	4663628.67
E83	6590887.53	4663640.39
E84	6590877.04	4663632.55
E85	6590888.58	4663641.18
E86	6590901.05	4663627.19
E87	6590880.09	4663611.75





Legenda

-  granica plana
-  željeznička pruga i koridor
-  regulacija vodotoka rijeke Zeljeznice
-  urbanistička zona
-  urbanistička parcela
-  urbanističke parcele namjenjene komunalnoj infrastrukturi
-  oznaka urbanističke zone
-  oznaka urbanističke parcele
-  postojeci objekti
-  gradjevinska linija
-  Kote gradevinskih linija



DUP ILINO



8

PLAN
NIVELACIJE I REGULACIJE

razmjera:
R 1:1000

investitor: Skupština Opštine Bar

obrađivač:



Holding MONTENEGROINŽENJERING - PODGORICA



Koordinate tačkaka građevinske linije

G260	6590901.65	4663580.50
G261	6590881.30	4663616.99
G262	6590870.83	4663610.94





Legenda

-  granica plana
-  željeznička pruga i koridor
-  regulacija vodotoka rijeke Zeljeznice
-  namjena stanovanje srednjih gustina
-  namjena stanovanje velikih gustina
-  namjena centralne funkcije
-  namjena turističko stanovanje
-  namjena centralne funkcije -skola
-  oznake urbanisticke parcele
-  oznake urbanisticke zone



DUP ILINO



9

PLAN
NAMJENE POVRSINA

razmjera:
R 1:1000

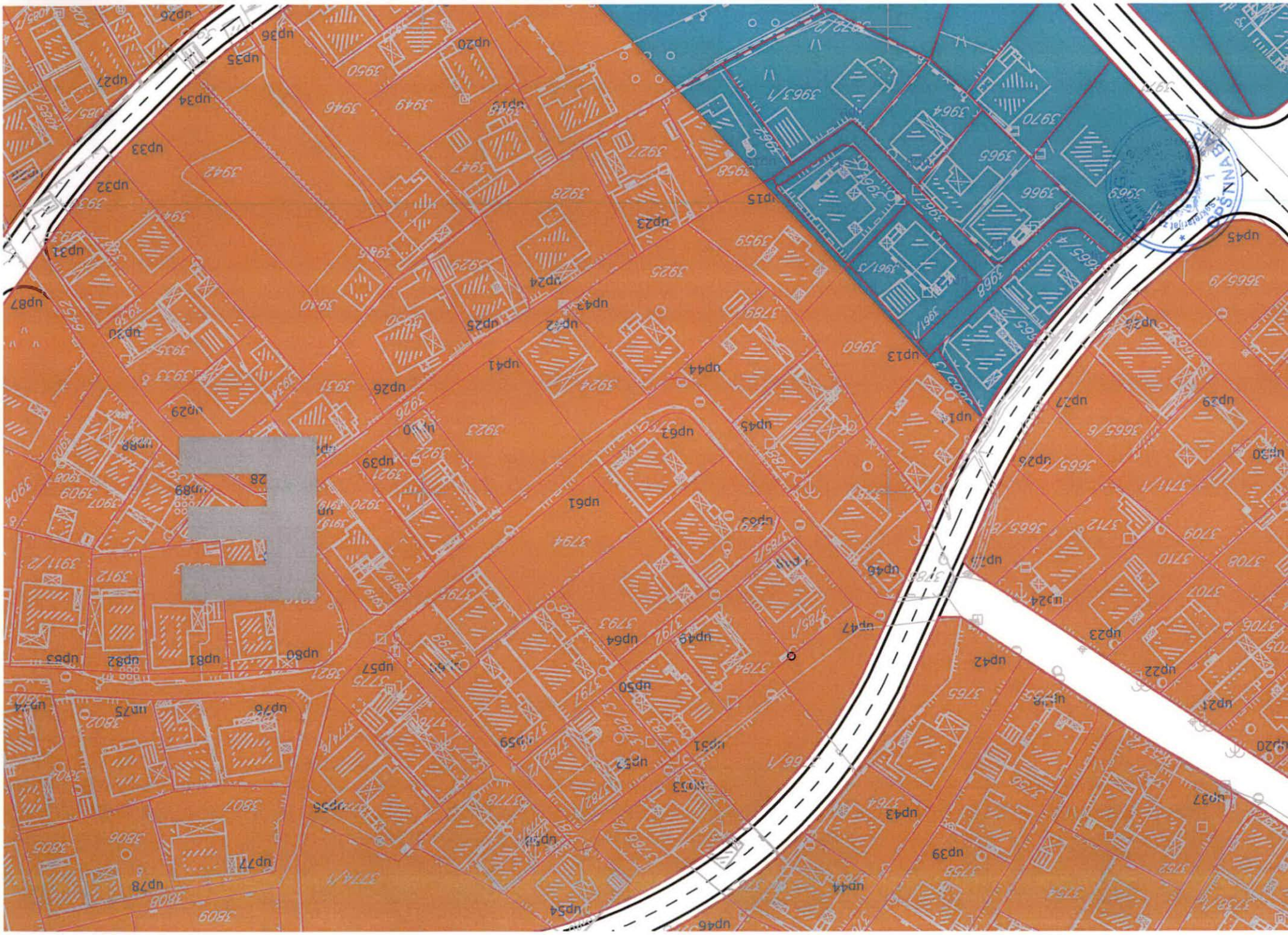
investitor: Skupština Opštine Bar

obrađivač:



Holding MONTENEGROINŽENJERING - PODGORICA





Legenda

-  granica plana
-  željeznička pruga i koridor
-  regulacija vodotoka rijeke
-  Zelenična urbanistika
-  zona urbanistička
-  parcela postojeći
-  objekti oznaka urbanističke zone
-  zone urbanističke parcele namjenjene komunalnoj infrastrukturi



DUP ILINO



10

PLAN SAOBRAČAJA

razmjera:
R 1:1000

investitor: Skupština Opštine Bar

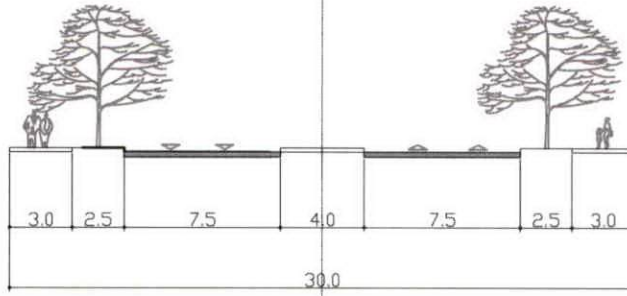
obrađivač:



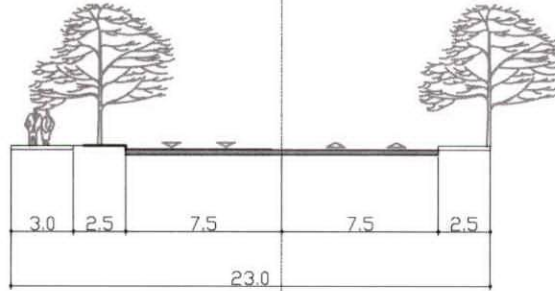
Holding MONTENEGROINŽENJERING – PODGORICA



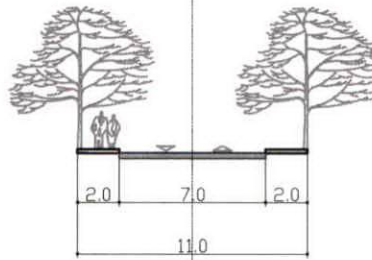
presjek1-1



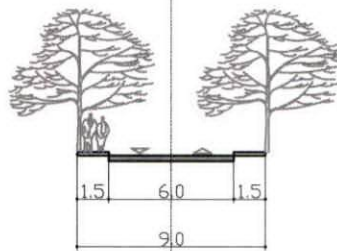
presjek2-2



presjek3-3



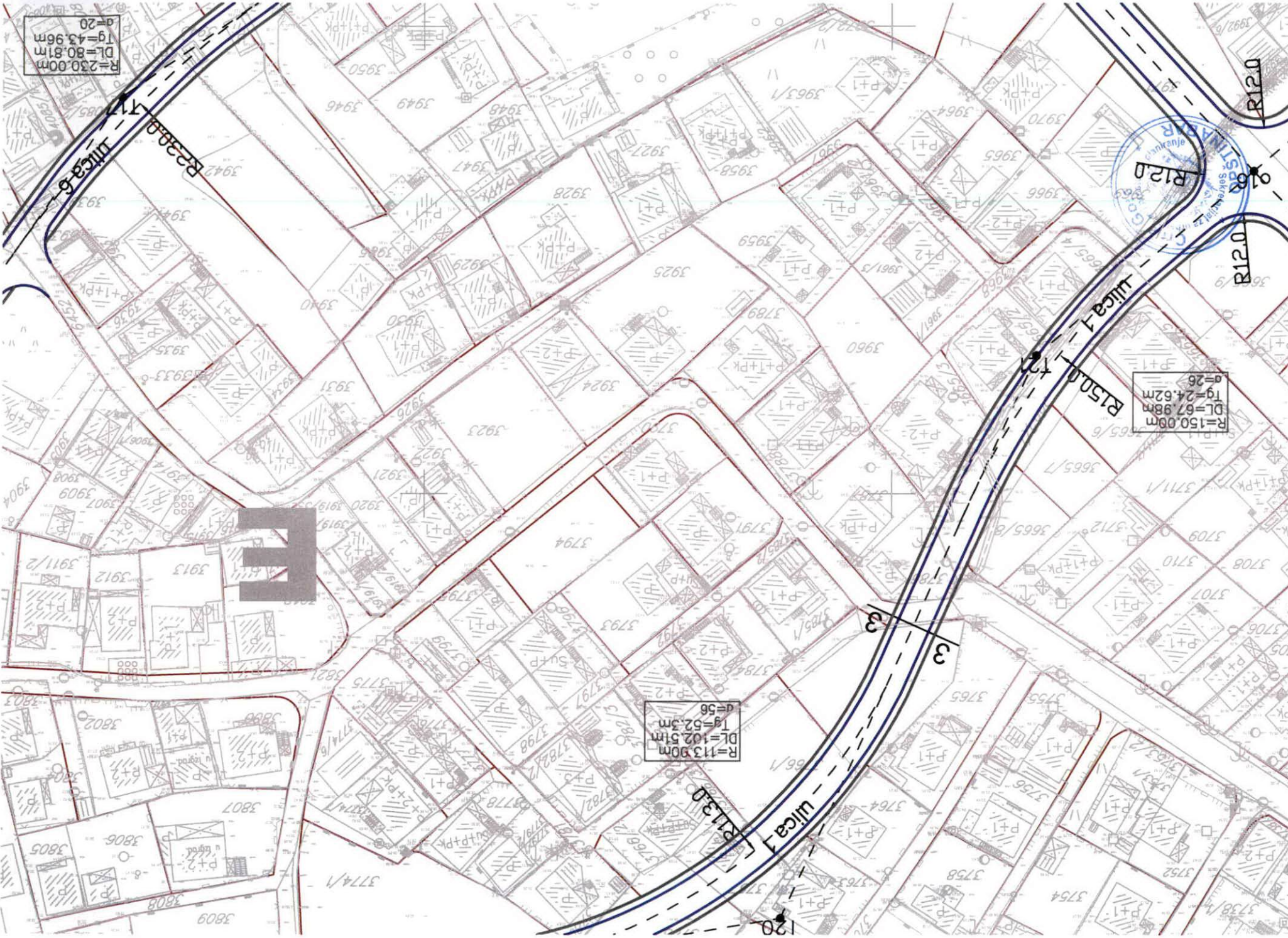
presjek 4-4



o1	6591170.25	4663098.34
o2	6591106.81	4663196.55
o3	6590990.92	4663338.92
o4	6591174.78	4663451.09
o5	6591223.95	4663463.98
o6	6591353.94	4663538.95
o7	6591314.30	4663322.91
o8	6591373.48	4663360.65
o9	6591433.35	4663298.73
o10	6590821.38	4663523.71
o11	6591026.61	4663711.88
o12	6591106.41	4663670.58
o13	6591025.57	4663780.22
o14	6591271.90	4663623.52
o15	6591011.89	4663850.60
o16	6590722.28	4663631.05
o17	6590548.20	4663808.33
o18	6590377.67	4663556.86
o19	6590478.97	4663428.13
o20	6590533.49	4663473.60
o21	6590626.10	4663550.84
o22	6590658.78	4663443.65
o23	6590718.28	4663327.38
o24	6590700.43	4663173.72
o25	6590778.16	4663224.58
o26	6590906.67	4663287.12
o27	6590981.15	4663194.11
o28	6591027.88	4663123.88
o29	6590848.86	4663135.88

T1	6591500.55	4663383.35
T2	6591454.76	4663342.88
T3	6591373.74	4663360.83
T4	6591396.70	4663223.16
T5	6591200.40	4663241.77
T6	6591243.78	4663465.77
T7	6591203.29	4663462.08
T8	6591105.30	4663424.38
T9	6591056.92	4663374.94
T10	6591244.02	4663584.85
T11	6591169.31	4663635.15
T12	6591064.03	4663802.35
T13	6591134.71	4663652.24
T14	6591138.81	4663760.72
T15	6591055.20	4663703.74
T16	6590891.24	4663563.84
T17	6590684.55	4663615.23
T18	6591034.99	4663723.70
T19	6590842.18	4663611.11
T20	6590823.58	4663790.55
T21	6590769.09	4663670.52
T22	6590469.20	4663745.74
T23	6590506.48	4663531.38
T24	6590653.26	4663510.09
T25	6590791.67	4663501.75
T26	6590723.88	4663475.08
T27	6590653.26	4663444.16
T28	6590708.50	4663368.73
T29	6590614.63	4663268.89
T30	6590720.53	4663318.54
T31	6590687.61	4663149.73
T32	6590777.15	4663225.31





R=230.00m
DL=80.81m
Tg=43.96m
d=20










R=150.00m
DL=67.98m
Tg=24.62m
d=26

R=113.90m
DL=102.51m
Tg=52.3m
d=56

E

STANJAR
Savremena
arhitektura
ul. Matije Gupca 27
10000 Zagreb
R12.0

legenda:

-  granica plana
-  zelenilo kolektivnog stanovanja
-  zelenilo u okviru turističkog stanovanja
-  zelenilo u okviru centralnih funkcija
-  zelenilo u zoni obrazovanja
-  zelenilo duž vodotoka
-  Zelene površine manjih trgova, skverova i kružnih tokova
-  rijeka Železnica
-  linearno zelenilo

DUP **ILINO**



11

PLAN OZELENJAVANJA

razmjera:
R 1:1000


investitor: Skupština Opštine Bar

obrađivač:











Holding MONTENEGROINŽENJERING - PODGORICA





Legenda

-  granica plana
-  željeznička pruga i koridor
-  regulacija vodotoka rijeke Zeljeznice
-  postojeći objekti
-  urbanistička zona
-  urbanistička parcela
-  urbanističke parcele namijenjene komunalnoj infrastrukturi
-  oznaka urbanističke zone

-  TS 10 / 0,4 kV
-  PLANIRANA TS 10 / 0,4 kV
-  10 kV KABAL
-  10 kV KABAL PLANIRAN
-  10 kV KABAL IZMJESTEN
-  GRANICE ZONA NAPAJANJA



DUP ILINO



12

PLAN
ELEKTROENERGETIKE

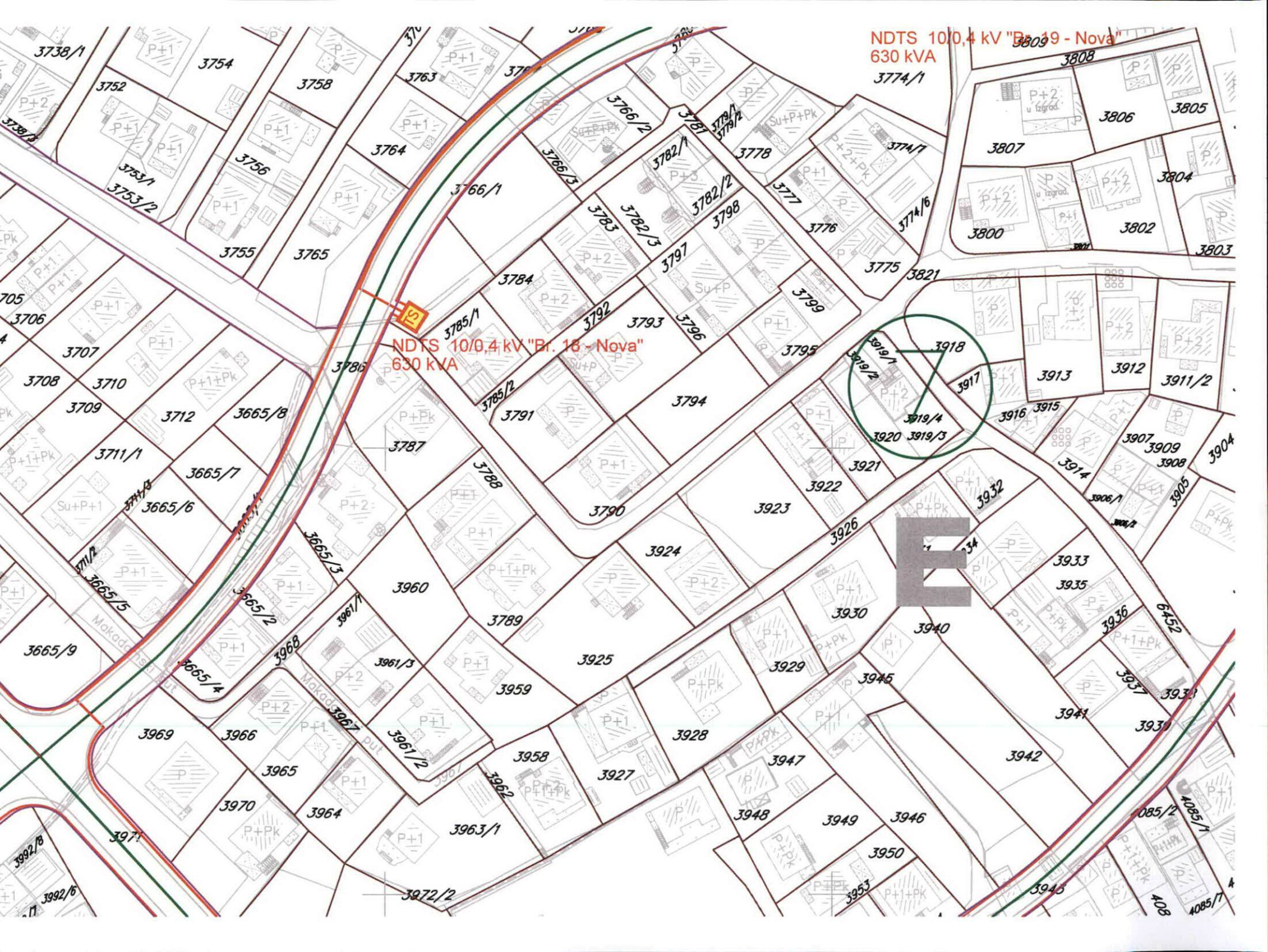
razmjera:
R 1:1000

investitor: Skupština Opštine Bar

obrađivač:



Holding MONTENEGROINŽENJERING - PODGORICA



NDTS 10/0,4 kV "Br. 19 - Nova"
630 kVA

NDTS 10/0,4 kV "Br. 18 - Nova"
630 kVA

E

Legenda

-  granica plana
-  željeznička pruga i koridor
-  regulacija vodotoka rijeke Zeljeznice
-  urbanistička zona
-  urbanistička parcela
-  urbanističke parcele namjenjene komunalnoj infrastrukturi
-  oznaka urbanističke zone
-  oznaka urbanističke parcele
-  postojeći objekti
-  postojeći tk čvor RSS Iliino 1
-  postojeće tk okno
-  postojeća tk kanalizacija
-  postojeći spoljašnji tk izvod
-  postojeći unutrašnji tk izvod
-  planirano tk okno
-  planirana tk kanalizacija
- N.0.1,...150 broj planiranog tk okna
- 2,4xPVC broj PVC cijevi 110mm u planiranoj tk kanalizaciji



DUP ILINO



13

PLAN
TELEKOMUNIKACIJA

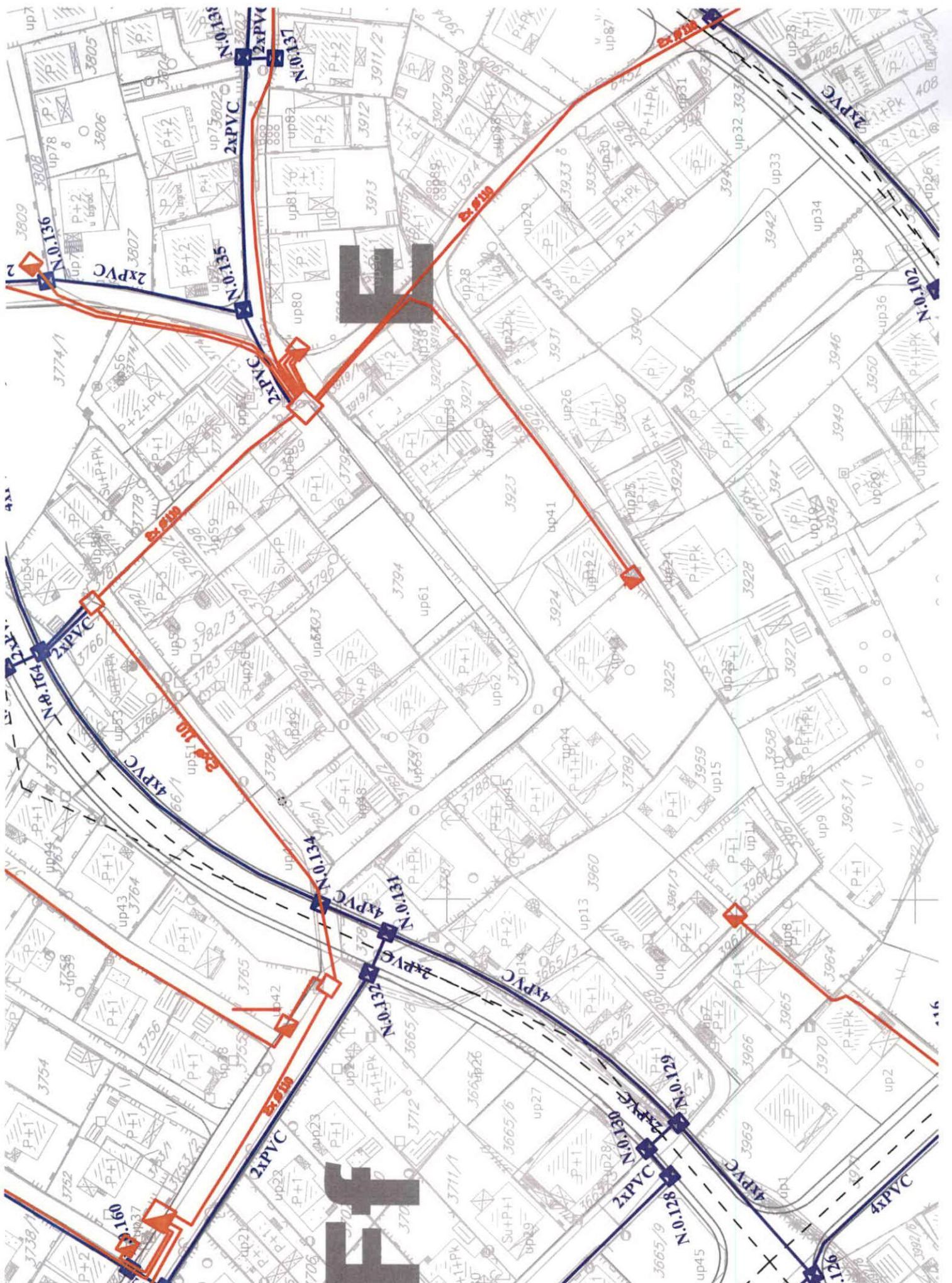
razmjera:
R 1:1000

investitor: Skupština Opštine Bar







obrađivač:










Holdina MONTENEGROINŽENJERING - PODGORICA



Legenda

-  granica plana
-  željeznička pruga i koridor
-  regulacija vodotoka rijeke Zeljeznice
-  urbanistička zona
-  urbanistička parcela
-  urbanističke parcele namijenjene komunalnoj infrastrukturi
-  oznaka urbanističke zone
-  oznaka urbanističke parcele
-  postojeci objekti

-  Postojeća vodovodna mreža
-  Planirana vodovodna mreža
-  Protivpožarni hidrant
-  Postojeća fekalna kanalizacija
-  Planirana fekalna kanalizacija
-  Postojeća atmosferska kanalizacija
-  Planirana atmosferska kanalizacija



DUP ILINO



14

PLAN HIDROTEHNIČKE
INFRASTRUKTURE

razmjera:
R 1:1000

investitor: Skupština Opštine Bar

obrađivač:



Holding MONTENEGROINŽENJERING - PODGORICA



TEHNIČKI USLOVI

Za izradu projektne dokumentacije za priključenje na hidrotehničku infrastrukturu

a) Opšti dio

Vodovod:

- o Za registrovanje utroška vode cijelog objekta potrebno je ugraditi vodomjer u šahti u skladu sa tehničkim propisima. Šaht treba da bude lociran u posjedu investitora, 1m od ivice parcele gledajući iz pravca mjesta priključenja na ulični cjevovod. Predvidjeti posebno mjerenje potrošnje vode za stambeni i poslovni dio objekta.
- o Mjerenje isporučenih količina vode u objektima koji će se graditi ili postavljati na teritoriji Opštine Bar će se vršiti sledećim vodomjerima:
 - a) U objektima za individualno stanovanje – višestambenim vodomjerima sa mokrim ili suvim mehanizmom klase tačnosti »C« ili više i pripremom za daljinsko očitavanje putem radio veze.
 - b) U objektima za kolektivno stanovanje – višestambenim vodomjerom sa mokrim ili suvim mehanizmom klase tačnosti »C« ili više i sistemom za daljinsko očitavanje putem radio veze.
 - c) U objektima za obavljanje djelatnosti ili za smještaj sa profilom priključka na javni vodovod od 50mm ili većim – kombinovanim elektromagnetnim ili ultrazvučnim vodomjerom istog profila sa mogućnošću daljinskog.
 - d) U poslovnim prostorima u objektu – višestambenim vodomjerom sa mokrim ili suvim mehanizmom klase »C« ili više i sistemom za daljinsko očitavanje putem radio veze i radio frekventnim ventilom ispred vodomjera.
- o U objektima za kolektivno stanovanje, vodomjeri se ugrađuju u zajedničkim dijelovima stambene zgrade (hodnicima i holovima) uz obaveznu ugradnju manuelnog magnetnog ventila ispred vodomjera.
- o Za objekte sa više od četiri stambene jedinice (stambene zgrade) može se predvidjeti ugradnja kontrolnih vodomjere za svaki ulaz posebno (vertikalno). Vodovodnu šahtu obavezno izvesti sa drenažom, penjalicama i poklopcem tako postavljenim da se vodomjer ne nalazi neposredno ispod otvora poklopca. Za svaku stambenu jedinicu predvidjeti ugradnju mjernih uređaja-vodomjera smještenih u kasetama na etažama, stalno dostupnim za očitavanje, kontrolu i održavanje (max jedan ormar za jedan sprat, uz mogućnost zaključavanja radi obezbjeđenja od oštećenja i krađe vodomjera). Vodomjeri sa horizontalnom osovinom se moraju postaviti isključivo horizontalno, odnosno sa vertikalnom osovinom isključivo vertikalno, sa pravim komadom cijevi 3D-5D ispred vodomjera. Ukoliko se predvidi baštenski hidrant neophodno je odrediti subjekt koji će izmirivati naknadu za utrošenu vodu.
- o Kod vodomjera profila Ø50mm i više obavezno se ispred vodomjera ugrađuje zatvarač, hvatač nečistoće, MDK komad, ravni komad za smirenje toka vode, a iza vodomjera ravni komad i zatvarač. Iza vodomjera na koji je spojena hidrantska mreža objekta ili sprinkler sistem za gašenje požara, obavezno se ugrađuje zaštitnik od povratnog toka (nepovratni ventil). Dužina ravnog dijela za smirenje toka ispred i iza vodomjera zavisi o profilu vodomjera. Prilikom dimenzionisanja vodomjernog šahta voditi računa o dimenzijama armatura i fazonskih komada koji se ugrađuju.
- o Za vrstu materijala priključka na vodovodnu mrežu predvidjeti PEHD (polietilen) ili PP (polipropilen). Maksimalno dozvoljeni profil priključka

- je $\varnothing 100\text{mm}$, pri čemu profil priključka mora biti manji od profila ulične cijevi na koju se planira priključenje.
- Direktno uzimanje vode iz javne vodovodne mreže preko hidroforskih uređaja, dozvoljeno je samo kod cjevovoda prečnika $\varnothing 200\text{ mm}$ i više. Uređaj za povišenje pritiska kod direktnog spoja na vodovodnu mrežu obavezno mora biti opremljen frekventnom regulacijom. Iz cjevovoda prečnika manjih od $\varnothing 200\text{mm}$ voda za uređaj za povišenje pritiska se može uzimati samo preko zatvorenog prelaznog rezervoara sa slobodnim nivoom vode.
 - Direktno uzimanje vode iz javnog cjevovoda za sprinkler instalaciju (preko priključka za objekat) dozvoljeno je samo u slučaju kada je ulični cjevovod prečnika većeg ili jednakog $\varnothing 250\text{ mm}$. Za prečnike uličnih cjevovoda manjeg od $\varnothing 250\text{ mm}$ potrebno je izgraditi rezervoar dovoljne zapremine za potrebe sprinkler instalacija. Rezervoari se u ovom slučaju pune iz uličnog cjevovoda u skladu sa hidrauličkim proračunom iz projekta.

Fekalna kanalizacija:

- Profil priključka i pad potrebno je odabrati u skladu sa izvedenim hidrauličkim proračunima, kao i na osnovu raspoloživih geodetskih kota. Minimalni profil priključka na gradsku kanalizacionu mrežu je $\varnothing 160\text{mm}$.
- Sva neophodna geodetska mjerenja i uzdužne profile, predvidjeti tehničkom dokumentacijom.
- Gradski sistem kanalizacione mreže je separatan, tako da se ne dozvoljava upuštanje atmosferskih voda u fekalnu kanalizaciju i obrnuto
- Nije dozvoljeno gravitaciono priključenje podrumskih i suterenskih etaža objekta na fekalnu kanalizaciju.
- Prilikom izrade projekta u dijelu ispuštanja otpadnih voda uzeti u obzir sve specifičnosti korisnika kanalizacije (kapacitet i tehnologija proizvodnje, količina, sastav i dinamika ispuštanja otpadnih voda, mogućnost recirkulacije i dr.), kao i ispoštovati "Pravilnik o kvaliteti i sanitarno-tehničkim uslovima za ispuštanje otpadnih voda u recipijent i javnu kanalizaciju, načinu i postupku ispitivanja kvaliteta otpadnih voda, min. broju ispitivanja i sadržaju izvještaja o utvrđenom kvalitetu otpadnih voda" (Sl.List CG br.45/08,9/10 i 26/12)
- Za materijal za izradu priključka na fekalnu kanalizaciju predvidijeti atestirane PVC kanalizacione cijevi za uličnu kanalizaciju (tjemene nosivosti min SN4) ili PP (polipropilen).
- Reviziona okna mogu biti kružnog ili četvrtastog poprečnog presjeka, monolitne AB, montažne AB i poliesterske izrade.
- Na mjestima gdje je moguć uticaj morske vode predvidijeti šahte od poliestera.

Atmosferska kanalizacija

- Neophodno je izvesti proračun oticanja sa predmetne parcele, krovova i uređenih površina i odabrati adekvatan profil priključka.
- Sa izvršenim geodetskim mjerenjima, dati uzdužne profile odvodnih kanala i raspoložive padove samog priključka.
- Reviziona okna i kišne slivnike projektovati u skladu sa tehničkim propisima za ovu vrstu djelatnosti.
- Za materijal za izradu priključka na atmosfersku kanalizaciju predvidijeti PVC ili PE (polietilen).
- Predvidjeti separatore za prečišćavanje voda sa parkinga i saobraćajnica, prije upuštanja ovih voda u gradsku atmosfersku kanalizaciju. Isto važi za sve zatvorene prostore u objektu koji služe za parkiranje automobila (garaže) površine veće od 50m^2 .
- Reviziona okna mogu biti kružnog ili četvrtastog poprečnog presjeka, monolitne AB, montažne AB i poliesterske izrade.

- o Na mjestima gdje je moguć uticaj morske vode predvidjeti šahte od poliestera

b) Postojeće hidrotehničke instalacije

- o U slučaju da je u granicama urbanističke parcele trasirana postojeća vodovodna cijev, koja se zadržava u planskom dokumentu, ili je planirana izgradnja nove mreže, neophodno je pridržavati se odredbi »Pravilnika o određivanju i održavanju zona i pojaseva sanitarne zaštite izvorišta i ograničenjima u tim zonama« („Službeni list Crne Gore“, br. 66/09 od 2. oktobra 2009.god.
Član. 32 - Pojas sanitarne zaštite određuje se oko glavnih cjevovoda i u zavisnosti od konfiguracije terena iznosi po 2m od osovine cjevovoda sa obje strane, a za cjevovode za vodosnabdijevanje do 200 stanovnika po 1m od osovine cjevovoda sa obje strane. U pojasu zaštite nije dozvoljena izgradnja objekata, postavljanje uređaja i vršenje radnji koje na bilo koji način mogu zagaditi vodu ili ugroziti stabilnost cjevovoda.
Za cjevovode profila DN 200mm i veće, u slučaju izgradnje objekata na trasi cjevovoda u zoni sanitarne zaštite, neophodno je obezbijediti slobodan prostor svijetlog otvora širine 4,0m i visine 3,0m.
- o Ako u granicama urbanističke parcele već postoji ili je planirana izgradnja fekalnog odnosno atmosferskog kolektora, nije dozvoljena izgradnja objekata, postavljanje uređaja i vršenje radnji u pojasu od 2m od osovine kolektora, koje na bilo koji način mogu ugroziti stabilnost cjevovoda.

c) Posebni dio

Priključenje na hidrotehničku infrastrukturu

- o Priključenje objekta na hidrotehničku infrastrukturu (vodovod, fekalnu i atmosfersku kanalizaciju) predvidjeti u skladu sa prostorno planskim dokumentom faza hidrotehnika.

d) Tehnička opremljenost projekta hidrotehničkih instalacija

I) Projekat unutrašnjih instalacija objekta

- Projekat treba da sadrži sve tekstualne i grafičke priloge za glavni projekat u skladu sa Pravilnikom o načinu izrade i sadržini tehničke dokumentacije. Projekat unutrašnjih instalacija vodovoda i kanalizacije treba izraditi u skladu s pravilima struke i odredbama važeće zakonske regulative, a mora obuhvatiti interne instalacije vodovoda i kanalizacije.

II) Projekat uređenja

- U projektu dostaviti preglednu situaciju u odgovarajućoj razmjeri sa jasno naznačenim mjestom priključenja na gradsku ulični vodovodnu i kanizacionu mrežu.
- Na situaciji prikazati položaj sa naznačenim međusobnim rastojanjem planiranog objekta od postojećih i planiranih hidrotehničkih instalacija.
- Projektom obavezno prikazati detalj vodomjernog šahta - vodoinstalaterski i građevinski, sa specifikacijom i prvim dimenzijama fazonskih komada i armatura da bi dokazali usvojene dimenzije, osnovu i presjek kao i njegovu lokaciju na situaciji.

321 Tehnički direktor,
Alvin Tombarević

[Signature]



Izvršni direktor,
Zoran Pajović

[Signature]



Crna Gora
Opština Bar
Sekretarijat za komunalne poslove i
saobraćaj

Adresa: Bulevar revolucije br. 1
85000 Bar, Crna Gora
Tel: +382 30 311 561
email: sekretarijat.kps@bar.me
www.bar.me

Broj: UPI 14-341/23- 212/1

Bar, 24.03.2023. godine

Sekretarijat za komunalne poslove i saobraćaj, na osnovu člana 17 Zakona o putevima („Sl. list Crne Gore“, br. 82/20,140/22), člana 74 Zakona o planiranju prostora i izgradnji objekata („Sl. list Crne Gore“, br. 64/17, 44/18, 63/18, 82/20 i 86/22, 04/23), člana 12 Odluke o opštinskim i nekategorisanim putevima ne teritoriji opštine Bar („Sl. list Crne Gore – opštinski propisi“, br. 46/16), člana 12 Odluke o organizaciji i načinu rada lokalne uprave („Sl. list Crne Gore – opštinski propisi“, br. 40/18, 60/22 i 005/23), d o n o s i:

R J E Š E N J E

Utvrđuju se opšti saobraćajno-tehnički uslovi za izradu tehničke dokumentacije za izgradnju stambenih, poslovnih i turističkih objekata u zahvatu planske dokumentacije Opštine Bar, i to:

1. Priključak UP na javnu saobraćajnicu projektovati u skladu sa planskim dokumentom;
2. Urbanistička parcela mora da ima jedan kolski ulaz/izlaz na javnu saobraćajnicu predviđenu planskim dokumentom;
3. Širinu priključka projektovati u zavisnosti od usvojenog mjerodavnog vozila;
4. Mjerodavno vozilo se definiše na osnovu potrebe prilaznog puta, odnosno u zavisnosti od planiranog sadržaja na parceli;
5. Radijuse krivina pri ulasku/izlasku na UP dimenzionisati prema normativima za usvojeno mjerodavno vozilo;
6. Ukoliko je parceli omogućen pristup sa više saobraćajnica, isti je potrebno planirati sa saobraćajnice nižeg ranga;
7. Na priključku na put obezbijediti odgovarajuću preglednost za učesnike u saobraćaju;
8. Voditi računa o spoju prilaznog i javnog puta, za sami priključak koristiti materijale koji odgovaraju materijalima puta na koji se priključuje;
9. Uzdužne profile priključka prilagoditi terenu i okolnim objektima, uz obavezno postizanje poprečnih i podužnih nagiba potrebnih za odvođenje atmosferskih voda;
10. Parkiranje riješiti u okviru UP saglasno važećim normativima;
11. Parking mjesta, u zavisnosti od načina parkiranja (podužno, koso, upravno), dimenzionisati u skladu sa važećim normativima;
12. Horizontalnu i vertikalnu signalizaciju na UP projektovati u zavisnosti od namjene parcele i očekivanog intenziteta saobraćaja;
13. Za svaku UP obavezno uraditi saobraćajno-tehničku dokumentaciju – fazu saobraćaja;
14. Saobraćajno-tehničku dokumentaciju uraditi u skladu sa važećim standardima, tehničkim uputstvima i normativima iz predmetne oblasti;
15. Ovi saobraćajno-tehnički uslovi su sastavni dio UT-uslova za izradu tehničke dokumentacije za izgradnju stambenih, poslovnih i turističkih objekata koji se nalaze u zahvatu planske dokumentacije Opštine Bar.

O b r a z l o ž e n j e

Članom 17 Zakona o putevima („Sl. list Crne Gore“, br. 82/20, 86/22) propisano je da organ uprave izdaje saobraćajno-tehničke uslove za priključenje na javni put, pri čemu predmetne uslove za opštinske puteve izdaje nadležni organ lokalne uprave.

Članom 12 Odluke o opštinskim i nekategorisanim putevima na teritoriji opštine Bar („Sl. list Crne Gore – opštinski propisi“, br. 46/16) je propisano da organ lokalne uprave nadležan za poslove saobraćaja izdaje saobraćajno-tehničke uslove za priključenje na opštinski ili nekategorisani put.

Članom 12 Odluke o organizaciji i načinu rada lokalne uprave („Sl. list Crne Gore – opštinski propisi“, br. 040/18, 060/22, 005/23) je propisano da Sekretarijat za komunalne poslove i saobraćaj, pored ostalog, vrši poslove koji se odnose na izdavanje saobraćajno – tehničkih uslova za projektovanje priključaka na opštinski i nekategorisani put.

Članom 74 stav 5 Zakona o planiranju prostora i izgradnji objekata („Sl. list Crne Gore“, br. 64/17, 44/18, 63/18, 82/20 i 86/22, 04/23) je propisano da uslove koje prema posebnim propisima izdaje organ za tehničke uslove, a koji su neophodni za izradu tehničke dokumentacije, kao i list nepokretnosti i kopiju katastarskog plana pribavlja Ministarstvo, odnosno nadležni organ lokalne samouprave. Shodno članu 5 stav 1 alineja 16, organ za tehničke uslove je, pored ostalih, organ lokalne uprave nadležan za poslove saobraćaja.

Imajući u vidu naprijed navedene propise, odlučeno je kao u dispozitivu Rješenja.

Rješenje je donijeto bez izjašnjenja stranke o rezultatima ispitnog postupka iz razloga jer je utvrđeno da se Rješenje donosi u korist stranke.

Upustvo o pravnoj zaštiti: Protiv ovog Rješenja može se izjaviti žalba Glavnom administratoru Opštine Bar u roku od 15 dana od dana prijema istog. Žalba se ulaže preko ovog organa i taksira se sa 3 € administrativne takse.

Samostalni Savjetnik III za saobraćaj,
Milan Andrijašević



Dostavljeno: Sekretarijatu za urbanizam i prostorno planiranje; u spise; a/a.

Kontakt tel.: 030/311-561

E-mail: sekretarijat.kps@bar.me



UPRAVA ZA NEKRETNINE

CRNA GORA

PODRUČNA JEDINICA
BAR

Broj: 102-919-23752/2024

Datum: 11.07.2024.

KO: NOVI BAR

Na osnovu člana 173 Zakona o državnom premjeru i katastru nepokretnosti ("Sl. list RCG" br. 29/07, "Sl. list CG" br. 73/10, 032/11, 040/11, 043/15, 037/17 i 17/18), postupajući po zahtjevu , , za potrebe izdaje se

LIST NEPOKRETNOSTI 689 - IZVOD

Podaci o parcelama									
Broj	Podbroj	Broj zgrade	Plan Skica	Datum upisa	Potes ili ulica i kućni broj	Način korišćenja Osnov sticanja	Bon. klasa	Površina m ²	Prilog
3947			16 32		Ilino	Dvoršte NASLJEDE		303	0.00
3947		1	16 32		Ilino	Porodična stambena zgrada NASLJEDE		42	0.00
3947		2	16 32		Ilino	Pomoćna zgrada NASLJEDE		13	0.00
3947		3	16 32		Ilino	Pomoćna zgrada NASLJEDE		14	0.00
								372	0.00

Podaci o vlasniku ili nosiocu			
Matični broj - ID broj	Naziv nosioca prava - adresa i mjesto	Osnov prava	Obim prava
2104952220028	JOVETIĆ KRSTO SLAVKO ILINO BR.109 BAR	Svojina	1/1

Podaci o objektima i posebnim djelovima						
Broj	Podbroj	Broj zgrade	Način korišćenja Osnov sticanja Sobnost	PD Godina izgradnje	Spratnost/ Sprat Površina	Prava Vlasnik ili nosilac prava Adresa, Mjesto
3947		1	Porodična stambena zgrada NASLJEDE	976	P1 42	/
3947		1	Stambeni prostor NASLJEDE Jednosoban stan	1	P 36	Svojina JOVETIĆ KRSTO SLAVKO 2104952220028 ILINO BR.109 BAR
3947		1	Stambeni prostor NASLJEDE Jednosoban stan	2	P1 36	Svojina JOVETIĆ KRSTO SLAVKO 2104952220028 ILINO BR.109 BAR
3947		2	Pomoćna zgrada NASLJEDE	979	P 13	Svojina JOVETIĆ KRSTO SLAVKO 2104952220028 ILINO BR.109 BAR
3947		3	Pomoćna zgrada NASLJEDE	976	P 14	Svojina JOVETIĆ KRSTO SLAVKO 2104952220028 ILINO BR.109 BAR

Ne postoje tereti i ograničenja.

Naplata takse je oslobođena na osnovu člana 17 Zakona o administrativnim taksama ("Sl.list CG, br. 18/19). Naplata naknade oslobođena je na osnovu člana 174 Zakona o državnom premjeru i katastru nepokretnosti ("Sl. list RCG" br. 29/07, "Sl. list CG" br. 73/10, 032/11, 040/11, 043/15, 037/17 i 17/18).

Naplatnik: 
Miroslav Kovačević dipl.pravnik



CRNA GORA

UPRAVA ZA NEKRETNINE

PODRUČNA JEDINICA: BAR

Broj: 917-dj-1492/2024

Datum: 11.07.2024.



Katastarska opština: NOVI BAR

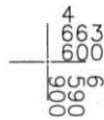
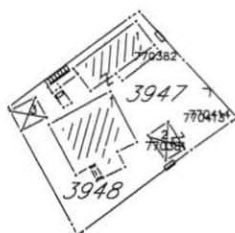
Broj lista nepokretnosti:

Broj plana: 6

Parcela: 3947

KOPIJA PLANA

Razmjera 1: 1000



IZVOD IZ DIGITALNOG PLANA

Obradio: *[Signature]*

Ovjerava
Službeno lice: *[Signature]*