



URBANISTIČKO-TEHNIČKI USLOVI

1	Sekretarijat za urbanizam i prostorno planiranje <hr/> Broj: <u>07-332/24-524/3</u> Datum: <u>09.09.2024. godine</u>	 <p style="text-align: center;">Crna Gora O P Š T I N A B A R</p>
2	Sekretarijat za urbanizam i prostorno planiranje, postupajući po zahtjevu Đenčić Dželjalija iz Bara, za izdavanje urbanističko - tehničkih uslova, na osnovu člana 74 Zakona o planiranju prostora i izgradnji objekata («Službeni list CG«, broj 64/17, 44/18, 63/18, 11/19, 82/20, 86/22 i 04/23), člana 1 Uredbe o povjeravanju dijela poslova Ministarstva prostornog planiranja, urbanizma i državne imovine jedinicama lokalne samouprave («Sl. list CG«, broj 12/24 i 73/24) i DUP-a »Bušat« («Sl.list CG«-opštinski propisi br. 25/11), izdaje:	
3	URBANISTIČKO-TEHNIČKE USLOVE za izradu tehničke dokumentacije	
4	Za građenje novog objekta na urbanističkim parcelama: - UP 68 koju čini dio katastarske parcele broj 3806 KO Kunje, - UP753 koju čini dio katastarske parcele broj 3805/2 KO Kunje u zoni B , u zahvatu DUP-a »Bušat« . Djelovi predmetnih katastarskih parcela ulaze u trasu planirane saobraćajnice po DUP-u. Napomena: <u>Tačni podaci o katastarskim parcelama koje čine predmetne urbanističke parcele utvrdiće se kroz izradu Elaborata parcelecije po planskom dokumentu. Elaborat izrađuje ovlašćena geodetska organizacija i mora biti ovjeren od strane Uprave za nekretnine – PJ Bar.</u>	
5	PODNOŠILAC ZAHTJEVA:	Đenčić Dželjalj , iz Bara
6	POSTOJEĆE STANJE Prema izvodima iz DUP-a »Bušat«, grafički prilozi karta br. 04 »Analiza postojećeg stanja - namjena površina« i karta br. 05 »Analiza postojećeg stanja – oblici intervencija«, na katastarskoj parceli br. 3805/2, čija je namjena stanovanje manjih gustina, izgrađen je objekat spratnosti Su+P, u planu označen kao postojeći objekat br. 753. Prema tekstualnom dijelu predmetnog plana, tabela: Programski pokazatelji postojećeg stanja, objekat br. 753 je površine u osnovi 155m ² , ukupne bruto površine 108m ² i spratnosti Su+P. U listu nepokretnosti br. 1834 za KO Kunje, od 20.06.2024. godine, na katastarskoj parceli br. 3805/2 upisana je porodična stambena zgrada površine 171m ² spratnosti P i dvorište	



	<p>površine 313m². Na katastarskoj parceli nema upisanih tereta i ograničenja, a kao vlasnik upisan je Đenčić (Rizo) Dželjalj.</p> <p>U listu nepokretnosti br. 816 za KO Kunje, od 20.06.2024. godine, na katastarskoj parceli br. 38056 upisan je pašnjak 4. klase 250m². Na katastarskoj parceli nema upisanih tereta i ograničenja, a kao vlasnik upisan je Đenčić (Rizo) Dželjalj.</p> <p>Vlasnik objekata, shodno članu 113 Zakona o planiranju prostora i izgradnji objekata, treba da podnese prijavu Urbanističko-građevinskoj inspekciji, za uklanjanje postojećeg objekta, a na osnovu urađenog Revidovanog Elaborata uklanjanja objekta i dokaza o vlasništvu nad objektima (list nepokretnosti).</p> <p>Ukoliko se postojeći objekat ne uklanja, u idejnom rješenju urbanističke parcele i objekta dokumentovati rješenja na osnovu kojih je sagrađen postojeći objekat. Prije izvođenja bilo kakvih promjena na postojećem objektu neophodno je da isti bude legalan u potpunim gabaritima. Prije izvođenja bilo kakvih promjena u prostoru, neophodno prethodno završiti postupak legalizacije objekata na lokaciji, u skladu sa smjernicama Zakona o planiranju prostora i izgradnji objekata («Službeni list CG», broj 64/17, 44/18, 63/18, 11/19, 82/20, 86/22 i 04/23).</p>
7	PLANIRANO STANJE
7.1.	Namjena parcele odnosno lokacije
	<p><u>Turističko stanovanje</u></p> <p>Zona turističkog stanovanja je dominirajuća u zahvatu Plana. Locirana je u zonama postojećeg stanovanja i proširena na slobodne neizgrađene površine interpolacijom novih urbanističkih parcela.</p> <p>Planerski pristup za ovu zonu je išao u sljedećim pravcima:</p> <ul style="list-style-type: none"> - rekonstrukcija postojećih objekata ili njihovo rušenje i zamjena novim, po principu vraćanja osnovnih elemenata tradicionalne urbanističke matrice (parcelacija, ulična regulacija, namjena) uz maksimalno uvođenje arhitektonske tipologije (horizontalni i vertikalni gabarit, arhitektonska podjela fasade, upotreba prirodnih materijala); - izgradnja novih objekata na slobodnim prostorima ; - za objekte koji nijesu u skladu sa ambijentom, osim rekonstrukcije po utvrdjenim principima, predlaže se adaptacija i vizuelna sanacija u cilju vraćanja kulturnog identiteta čitavom prostoru; <p><u>U slučaju kada je postojeći objekat dotrajao, ili kada se Investitor odluči, objekat se može srušiti po prethodno pribavljenom odobrenju od nadležnog organa i na parceli sagraditi novi prema smjernicama ovog Plana za izgradnju novih objekata.</u></p> <p><u>Planirani objekti - Površine za stanovanje malih gustina i turističkog stanovanja</u></p> <ul style="list-style-type: none"> • max.indeks zauzetosti 0.4, • max.indeks izgrađenosti 1.6, • max. spratnost četiri nadzemne etaže;
7.2.	Pravila parcelacije:
	<p>Urbanističke parcele date u grafičkim priložima mogu se udruživati ukoliko je to zahtjev investitora.</p> <p><u>Ukoliko se određuje lokacija na dijelu urbanističke parcele za izgradnju, rekonstrukciju ili izvođenje drugih radova kojima se vrše promjene u prostoru njena površina ne može biti manja od 400 m².</u></p> <p>U skladu sa članom 13, tačka 1 i 2 Pravilnika o načinu izrade i sadržini tehničke</p>



dokumentacije za građenje objekta ("Službeni list CG" broj 44/18 i 43/19) uraditi Elaborat parcelacije po planskom dokumentu, kako bi se tačno utvrdila površina predmetnih katastarskih parcela koje formiraju urbanističku parcelu. Stavom 2 člana 13 Pravilnika predviđeno je da se za objekte infrastrukture, umjesto Elaborata parcelacije po planskom dokumentu prilaže grafički prikaz buduće trase objekta na ažurnim katastarskim podlogama. Elaborat izrađuje ovlaštena geodetska organizacija u skladu sa članom 138 Zakona o državnom premjeru i katastru nepokretnosti ("Službeni list RCG" broj 29/07 i "Službeni list CG" broj 32/11, 40/11, 43/15, 37/17 i 17/18), Elaborat mora biti ovjeren od strane Uprave za katastar i državnu imovinu - PJ Bar, u skladu sa članom 141 Zakona kojim je propisano da kontrolu, pregled i prijem Elaborata vrši organ uprave i potvrđuje pečatom i potpisom ovlaštenog lica.

Članom 237 važećeg zakona, predviđeno je da se do donošenja Plana generalne regulacije Crne Gore može graditi na dijelu urbanističke parcele, ako nedostajući dio urbanističke parcele ne utiče na funkcionalnost i pristup objektu i uz uslov da se urbanistički parametri utvrđeni planom za urbanističku parcelu umanju za nedostajući dio urbanističke parcele. Kroz izradu Idejnog rješenja urbanističke parcele dokazati ispunjenost uslova propisanih članom 237 Zakona o planiranju prostora i izgradnji objekata.

Napomena: Prije podnošenja prijave građenja objekta potrebno je da se riješe imovinsko pravni odnosi za zemljište u cijelosti, na kojem se izvode predmetni radovi.

7.3. **Građevinska i regulaciona linija, odnos prema susjednim parcelama:**

Utvrđeno u svemu prema izvodu iz DUP-a, izdatom od strane ovog Sekretarijata, a koji čine sastavni dio ovih uslova i UTU za izgradnju novih objekata.

Regulaciona linija

Regulacija ukupnog zahvata plana počiva na saobraćajnim rješenjima, koordinatama i drugim podacima koji omogućavaju tačnost prenošenja na teren.

Građevinska linija

Građevinske linije novoplaniranih objekata na novoplaniranim urbanističkim parcelama su linije do kojih se može graditi i definisane su u odnosu na osovina saobraćajnica, što omogućava očitavanje neophodnih elemenata za prenošenje na teren.

Gradjevine linije dogradnje postojećih objekata nijesu date na grafičkom prilogu i iste će se definisati od strane nadležnog organa za poslove uređenja prostora prilikom utvrđivanja urbanističko-tehničkih uslova, u skladu sa građevinskim linijama postojećih objekata u neposrednoj okolini.

Izuzetno, građevinska linija ispod površine zemlje, ukoliko je prostor namijenjen za garažiranje, može biti maksimalno do 1,5 m od granice urbanističke parcele.

Odnos prema susjednim parcelama

Udaljenje objekta od granice susjedne parcele je minimum 2,0 m.

Kod užih urbanističkih parcela objekti se mogu graditi i kao uzidani, samostalno, uz saglasnost susjeda i uz uslov da se na kontaktnim stranama ne mogu formirati otvori.

8

PREPORUKE ZA SMANJENJE UTICAJA I ZAŠTITU OD ZEMLJOTRESA, KAO I DRUGE USLOVE ZA ZAŠTITU OD ELEMENTARNIH NEPOGODA I TEHNIČKO - TEHNOLOŠKIH I DRUGIH NESREĆA

U cilju zaštite od elementarnih nepogoda postupiti u skladu sa Zakonom o zaštiti i spašavanju («Sl. list Crne Gore», br. 13/07, 05/08, 86/09, 32/11, 54/16, 146/21 i 03/23), Pravilnikom o mjerama zaštite od elementarnih nepogoda («Sl. list CG», br. 79/04), Pravilnikom o izradi projekata geoloških istraživanja («Sl. list CG», br. 68/23), Zakonom o zapaljivim tečnostima i gasovima («Sl. list CG», br. 26/10 i 48/15) i Zakonom o zaštiti i zdravlju na radu («Sl. list CG», br. 34/14 i 44/18).





Pri izgradnji objekata poslodavac koji izvodi radove dužan je da izradi Elaborat o uređenju gradilišta u skladu sa Pravilnikom o sadržaju Elaborata o uređenju gradilišta (»Sl. list RCG«, br. 04/99).

Gradilište organizovati tako da se ne remeti život i rad u susjednim objektima. Investitor i izvođač su obavezni da preduzmu sve zakonom predviđene mjere obezbeđenja i organizacije gradilišta. Pri izvođenju radova preduzeti sve potrebne mjere zaštite radnika, građana i vozila, a zaštinim mjerama omogućiti odvijanje pješackog i motornog saobraćaja, te javne površine koristiti samo uz prethodno pribavljene potrebne saglasnosti. Na mjestima gdje je izvršeno isjecanje regulisanih površina, iste dovesti u prvobitno stanje.

U cilju zaštite od zemljotresa, postupiti u skladu sa odredbama Pravilnika o tehničkim normativima za izgradnju objekata u seizmičkim područjima („Sl.list SFRJ” br. 52/90).

Sve proračune seizmičke stabilnosti zasnovati na posebno izrađenim podacima mikroseizmičke reonizacije, a objekte od zajedničkog značaja računati za 1 stepen više od seizmičkog kompleksa.

Intenzitet seizmičkog hazarda za priobalni pojas Crne Gore je 9° MCS (s ubrzanjem za povratni period od 100 god. od 0.20-0.28, a za povratni period od 200 god. od 0.32-0.40).

Objekte koji ne spadaju u visokogradnju realizovati u skladu sa Pravilnikom o tehničkim propisima za građenje u seizmičkim područjima („Sl.list SFRJ”, br. 39/64).

Aktivnosti od interesa za odbranu sprovoditi na osnovu Zakona o odbrani (»Sl. list RCG«, br. 47/07 i „Službeni list CG“ br. 86/2009, 88/2009, 25/2010, 40/2011, 14/2012, 2/2017, 46/2019 i 74/2020) i podzakonskih akata koji proizilaze iz ovog zakona.

Mjere zaštite od seizmičkih razaranja obuhvataju planiranje i projektovanje i izvođenje objekata i građevinskih radova, u skladu sa standardima MEST EN 1998-1 i nacionalnim standardom MEST EN 1998-1/NA, kako bi se obezbijedili da su: ljudski životi zaštićeni, oštećenja ograničena, objekti od značaja za civilnu zaštitu ostanu u upotrebljivom stanju.

Da bi se obezbijedila stabilnost objekata, kao i prihvatljiv nivo seizmičkog rizika obavezno je:

1. U skladu sa Zakonom o geološkim istraživanjima (»Sl. list RCG«, br. 28/93, 27/94 i 26/07) i Pravilnikom o sadržaju projekata geoloških istraživanja (»Sl. list RCG«, br. 68/23) izraditi **Elaborat o geofizičkim istraživanjima tla**, kojim se detaljno utvrđuju geološke, seizmološke i seizmotektonske karakteristike lokacije, seizmičke karakteristike geološkog modela lokacije, proračun dinamičkog odziva geološkog modela tla lokacije na seizmičku pobudu, amplitudno – frekventne karakteristike seizmičkog odziva, projektne seizmičke parametar za analizu konstrukcije po eurokodu MEST EN 1998/1 NA, kao i drugi podaci neophodni za seizmičku sigurnost objekta.
2. U skladu sa Zakonom o geološkim istraživanjima (»Sl. list RCG«, br. 28/93, 27/94 i 26/07) i Pravilnikom o sadržaju projekata geoloških istraživanja (»Sl. list RCG«, br. 68/23) izraditi **Elaborat o inženjersko – geološkim karakteristikama tla**, kojim se detaljno određuju geomehantičke karakteristike tla, nivo podzemnih voda i drugi geomehantički podaci od značaja za sigurnost objekta i diferencijalno sleganje tla.

9 USLOVI I MJERE ZAŠTITE ŽIVOTNE SREDINE

Poštovati Zakon o procjeni uticaja na životnu sredinu (»Sl. list CG«, br. 40/10, 73/10, 40/11, 27/13, 52/16 i 75/18), Zakon o životnoj sredini (»Sl. list CG«, br. 52/16 i 73/19), Zakon o zaštiti prirode (»Sl. list CG«, br. 54/16), Uredbu o projektima za koje se vrši procjena uticaja na životnu sredinu (»Sl. list RCG«, br. 20/07, »Sl. list CG«, br. 47/13, 53/14 i 37/18) kao i podzakonske akte koji proizilaze iz zakona.

Za turističke objekte površine veće od 1000m², stambeno-poslovne objekte koji imaju više od 1000m² poslovnog prostora i garaže sa više od 200 parking mesta, shodno Zakonu o procjeni uticaja na životnu sredinu („Službeni list CG“ br. 75/18) i Uredbi o projektima za koje se vrši procjena uticaja na životnu sredinu („Službeni list RCG“ br. 20/07, „Službeni list



CG“ broj 47/13, 53/14 i 37/18),), neophodna je izrada Elaborata o proceni uticaja na životnu sredinu.

Shodno Zakonu o procjeni uticaja na životnu sredinu („Službeni list CG“ broj 75/18) i Uredbi o projektima za koje se vrši procjena uticaja na životnu sredinu („Službeni list RCG“ 20/07 i „Službeni list CG“ broj 47/13, 53/14 i 37/18), podnosi se zahtjev za procijenu potrebe izrade Elaborata o proceni uticaja na životnu sredinu.

Za objekte za koje nije propisana obaveza izrade procjene uticaja na životnu sredinu, potrebno je u projektnoj dokumentaciji predvidjeti mere zaštite od buke u skladu sa članom 19. Zakona o zaštiti od buke u životnoj sredini („Službeni list CG“ br. 28/11) i Pravilniku o zvučnoj zaštiti zgrada („Službeni list CG“ br. 50/16).

Ukoliko se na lokaciji nalaze pojedinačni primjerci i niz grupa maslina, obavezno je da se sve masline sačuvaju, a da se pojedina stabla maslina i drugi vrijedni primjerci zelenila, ukoliko je to zaista neophodno, presade na novu poziciju u okviru iste urbanističke parcele uz neophodno pribavljanje odobrenja. Odobrenje za presađivanje maslina u maslinjaku izdaje organ lokalne uprave nadležan za poslove poljoprivrede, u roku od 30 dana od dana podnošenja zahtjeva za presađivanje. Sječenje i presađivanje maslina starih preko 100 godina je zabranjeno na osnovu člana 15. Zakona o maslinarstvu i maslinovom ulju („Službeni list CG“, 45/14 i 39/16).

Kada su u pitanju zaštićene biljne i životinjske vrste postupati u skladu sa Rješenjem o stavljanju pod zaštitu rijetkih, prorijeđenih, endemičnih i ugroženih biljnih i životinjskih vrsta („Službeni list SRCG“, 36/82). Rješenje je dostupno na sajtu Agencije za zaštitu životne sredine: www.epa.org.me

Ukoliko sa prilikom iskopa terena za izgradnju saobraćajnica i objekata naiđe na eventualne paleontološke ili mineraloške nalaze, koji predstavljaju geonasljeđe, obavezno je prekinuti radove, obavjestiti Agenciju, kako bi njihovi stručnjaci prikupili nalaze, odnosno izvršili neophodna istraživanja.

10 USLOVI ZA PEJZAŽNO OBLIKOVANJE I UREĐENJE URBANISTIČKE PARCELE

Urbanističke parcele urediti u duhu tradicionalnog korišćenja prostora: popločavanjem pješačkih površina, ozelenjavanjem – zatravnjivanjem i sadnjom autohtonih biljnih vrsta. Ogradu oko urbanističke parcele postaviti po obodu iste na račun vlasničke parcele. Ogradu na granici između dvije urbanističke parcele moguće je postaviti po osovini uz saglasnost susjeda. Nove ograde za stambene objekte se mogu postaviti do visine od **1, 50 m**.

Ograde oko stambenih objekata raditi od prirodnih materijala.

Urbana oprema mora biti projektovana, birana i koordinirana sa pažnjom, posebno u okviru prostora gdje se predviđa veće okupljanje (česme, klupe, korpe za otpatke i sl.).

Ozelenjavanje vršiti autohtonim vrstama u skladu sa preporukama u prilogu pejzažne arhitekture. Postojeće zelenilo na parcelama maksimalno sačuvati i oplemeniti.

Opšte smjernice pejzažnog uređenja:

- očuvanje i unaprijeđenje prirodnih vrijednosti prostora
- usklađivanje zelenog obrasca sa predionim specifičnostima
- povezivanje izgrađenih struktura sa pejzažnim okruženjem
- uspostavljanje optimalnog odnosa između izgrađenih i zelenih površina
- primjena tradicionalnog obrasca uređenja slobodnih površina
- maksimalno očuvanje i uklapanje postojećeg vitalnog i funkcionalnog zelenila, kako grupa tako i pojedinačnih individua drveća i visokog žbunja, u nova urbanistička rješenja



upotreba autohtonih biljnih vrsta (min. 70% od planiranog fonda zelenila) i vrsta otpornih na ekološke uslove sredine a u skladu sa kompozicionim i funkcionalnim zahtjevima.

Zelenilo za turizam

Kompozicijom zasada, izborom vrsta, koloritskim efektima i organizacijom prostora formirati prijatne ambijente za boravak gostiju. Naglasak dati dekorativno-rekreativnoj funkciji zelenila, a pejzažnim uređenjem očuvati karakteristike prirodne slike područja. Koristiti pejzažno-arhitektonska rješenja koja se naslanjaju na iskustva i forme tradicionalnog uređenja i istovremeno predstavljaju znak savremenog doba kako u formi tako i u izboru biljaka, materijalima i pratećim sadržajima (bazeni, sportski tereni).

Kod planiranja i razmještanja turističkih objekata i sadržaja voditi računa o uslovima koje diktira postojeća vegetacija, kako autohtona tako i tradicionalno kultivisana (masline).

Smjernice za uređenje:

- zelenilo treba da bude reprezentativno, za okosnicu rješenja koristiti autohtone vrste kao i vrste mediteranskog podneblja
- sadnju vršiti u grupama i u vidu solitera u kombinaciji sa parternim grupacijama
- za zasjenu koristiti pergole sa dekorativnim puzavicama (fasade, terase objekata i ravne krovne površine)
- preporučuje se izgradnja "zelenih krovova"
- objekte parterne arhitekture projektovati u skladu sa principima arhitektonskog naslijeđa, sa autentičnim (kamen) i tehnički prilagođenim modernim materijalima. Izbor materijala i kompozicija zastora treba da budu reprezentativni
- planirati bazene, terase, trgove, prostor za igru djece, pješačke staze
- ograde mogu biti od biljnog materijala (žive ograde) ili od čvrstog materijala (kamen, metal) u kombinaciji sa odgovarajućom vegetacijom
- obodnim masivima zelenila obezbijediti povezivanje sa kontaktnim zelenim površinama
- maksimalno očuvati postojeće kvalitetno i funkcionalno zelenilo. Ukoliko nije moguće izbjeći uklanjanje pojedinih vitalnih stabala, izvršiti njihovo presađivanje na slobodne površine parcela
- očuvati prirodnu konfiguraciju terena, usjeke raditi samo u izuzetnim slučajevima i tada ih podzidati kamenom ili zasaditi odgovarajućim biljkama koje će pokriti nastale "ožiljke" u prostoru
- predvidjeti sadnju školovanih sadnica drveća min. visine 3,5 m
- formirati kvalitetne travnjake otporne na sušu
- duž parking prostora formirati drvorede u skladu sa smjernicama datim za ovu kategoriju zelenila
- mobilijar prilagoditi mediteranskom ambijentu, planiranim sadržajima i ekskluzivnosti objekta
- projektovati hidrantsku mrežu za zalivanje.

Obavezna je prethodna valorizacija postojećeg zelenog fonda. Postojeće i planirano zelenilo mora biti prikazano u tehničkoj dokumentaciji u okviru uređenja parcela.

Prijedlog vrsta za ozelenjavanje

Kod izbora sadnog materijala moraju se ispoštovati sljedeći uslovi:

- koristiti vrste otporne na ekološke uslove sredine a u skladu sa kompozicionim i funkcionalnim zahtjevima
- sadnice moraju biti zdrave, rasadnički pravilno odnjegovane, standardnih dimenzija, sa busenom.





Opšti prijedlog sadnog materijala:

Četinarsko drveće: *Cupressus sempervirens* var. *pyramidalis*, *Cupressocyparis leylandii*, *Pinus pinea*, *Pinus maritima*.

Listopadno drveće: *Celtis australis*, *Fraxinus ornus*, *Albizzia julibrissin*, *Acacia* sp., *Ziziphus jujuba*, *Lagerstroemia indica*, *Cercis siliquastrum*, *Melia azedarach*.

Zimzeleno drveće: *Quercus ilex*, *Olea europaea*, *Ceratonia siliqua*, *Citrus aurantium*, *Eriobotrya japonica*, *Ligustrum japonicum*, *Magnolia grandiflora*.

Žbunaste vrste: *Agave americana*, *Arbutus unedo*, *Callistemon citrinus*, *Erica mediteranea*, *Feijoa sellowiana*, *Laurus nobilis*, *Myrtus communis*, *Nerium oleander*, *Pittosporum tobira*, *Poinciana gilliesii*, *Teucrium fruticans*, *Cotoneaster* sp., *Pyracantha coccinea*, *Tamarix* sp., *Viburnum tinus*, *Yucca* sp.

Puzavice: *Bougainvillea spectabilis*, *Clematis* sp., *Hedera* sp., *Rhynchospermum jasminoides*, *Lonicera caprifolium*, *L. implexa*, *Parthenocissus tricuspidata*, *Tecoma radicans*.

Palme: *Chamaerops humilis*, *Chamaerops excelsa*, *Cycas revoluta*, *Phoenix canariensis*, *Washingtonia filifera*.

Perene: *Canna indica*, *Cineraria maritima*, *Hydrangea hortensis*, *Lavandula spicata*, *Rosmarinus officinalis*, *Santolina viridis*, *Santolina chamaecyparissus*.

11

USLOVI I MJERE ZAŠTITE NEPOKRETNIH KULTURNIH DOBARA I NJIHOVE ZAŠTIĆENE OKOLINE

U okviru plana, odnosno predmetne lokacije, nema objekata koji su u popisu registrovanih spomenika kulture. U slučaju kada se u okviru predmetne lokacije nalazi ili je u neposrednoj blizini registrovani spomenik kulture, prema kome se treba upravljati shodno Zakonu o zaštiti kulturnih dobara ("Službeni list CG" br. 49/10 i 40/11, 44/17 i 18/19), ovaj Sekretarijat po službenoj dužnosti pribavlja konzervatorske uslove u skladu sa članom 102 Zakona o zaštiti kulturnih dobara. Konzervatorski uslovi čine osnov za izradu konzervatorskog projekta u skladu sa članom 103 istog zakona. Na konzervatorski projekat se pribavlja saglasnost Uprave za zaštitu kulturnih dobara Crne Gore.

Ukoliko se prilikom izvođenja radova naiđe na nalazište ili nalaze za koje se može pretpostaviti da mogu imati arheološko značenje, prema članu 87 Zakona o zaštiti kulturnih dobara (»Sl.list CG«, br. 49/10, 40/11, 44/17 i 18/19), pravno ili fizičko lice koje neposredno izvodi radove, dužno je da prekine radove, obezbijedi nalazište, odnosno nalaze od eventualnog oštećenja, uništenja i od neovlašćenog pristupa drugih lica, sačuva otkrivene predmete na mjestu nalaženja u stanju u kojem su nađeni do dolaska ovlašćenih lica, odmah prijavi nalazište, odnosno nalaz Upravi za zaštitu kulturnih dobara, najbližoj javnoj ustanovi za zaštitu kulturnih dobara, organu uprave nadležnom za poslove policije i saopšti sve relevantne podatke u vezi sa mjestom i položajem nalaza u vrijeme otkrivanja i o okolnostima pod kojim su otkriveni.

12

USLOVI ZA LICA SMANJENE POKRETLJIVOSTI I LICA SA INVALIDITETOM

U procesu projektovanja neophodno je pridržavati se Pravilnika o bližim uslovima i načinu prilagođavanja objekata za pristup i kretanje lica smanjene pokretljivosti i lica sa invaliditetom (»Sl.list CG«, br. 48/13 i 44/15).

13

USLOVI ZA POSTAVLJANJE I GRADNJU POMOĆNIH OBJEKATA

U skladu sa članom 223 Zakona o planiranju prostora i izgradnji objekata (»Službeni list CG«, broj 64/17, 44/18, 63/18, 11/19, 82/20, 86/22 i 04/23), propisi jedinice lokalne samouprave, kojima se uređuju pomoćni objekti, primjenjivaće se do donošenja Plana generalne regulacije Crne Gore.

	<p>Postupak pribavljanja odobrenja za postavljanje ili građenje pomoćnih objekata uređen je Odlukom o postavljanju, odnosno građenju i uklanjanju pomoćnih objekata („Službeni list CG – opštinski propisi“ br. 05/14, 19/15 i 38/20). Shodno članu 2. Odluke, pomoćni objekti svrstavaju se u tri tipa:</p> <p>Tip 1: pomoćni objekti koji čine funkcionalnu i ekonomsku cjelinu sa objektom čijem korišćenju služi pomoćni objekat, kao što su: nadzemne garaže, ostave, magacini, drvarnice, ljetnje kuhinje, portirnice, objekti za radnike obezbjeđenja i objekti za naplatu.</p> <p>Tip 2: pomoćni objekti infrastrukture kao što su: septičke bio-jame, bunari, cistjerne za vodu, bistjerne, šahtovi, kotlarnice, uređaji za grijanje i hlađenje i foto-naponski paneli za proizvodnju električne energije iz obnovljivih izvora, snage do 10kW, na krovu osnovnog odnosno drugog pomoćnog objekta.</p> <p>Tip 3: pomoćni objekti uređenja terena kao što su: ograde, otvoreni bazeni, fontane, nadstrešnice, pergole i slično.</p> <p>U skladu sa članom 4 Odluke o postavljanju, odnosno građenju i uklanjanju pomoćnih objekata, ukoliko se pomoćni objekat postavlja odnosno gradi na prostoru za koji nije donijet planski document sa detaljnom urbanističkom razradom ili <u>ako takvim planskim dokumentom za isti nisu utvrđeni uslovi postavljanja odnosno građenja pomoćnih objekata, ti uslovi su određeni odredbama ove Odluke.</u></p>
14	<p>USLOVI ZA OBJEKTE KOJI MOGU DA UTIČU NA BEZBJEDNOST VAZDUŠNOG SAOBRAĆAJA</p>
	/
15	<p>USLOVI ZA OBJEKTE KOJI MOGU DA UTIČU NA PROMJENE U VODNOM REŽIMU</p>
	<p>Za izradu tehničke dokumentacije za izgradnju novog ili rekonstrukciju postojećeg objekta i izvođenje geoloških istraživanja i drugih radnji koje mogu trajno, povremeno ili privremeno uticati na promjene u vodnom režimu, ovaj Sekretarijat po službenoj dužnosti za investitora pribavlja vodne uslove, u skladu sa članom 114 Zakona o vodama („Službeni list RCG“ br. 27/07, „Službeni list CG“ br. 73/10, 32/11, 47/11, 48/15, 52/16, 02/17, 80/17 i 84/18). U skladu sa članom 74 stav 5 Zakona o planiranju prostora i izgradnji objekata, Sekretarijat po službenoj dužnosti pribavlja Vodne uslove za izradu projektne dokumentacije za – uređenje vodotoka i izgradnju zaštitnih vodnih objekata na vodama od lokalnog značaja (tačka 24 stav 1 član 115 Zakona o vodama) i za izgradnju/rekonstrukciju lokalnih, nekategorisanih i šumskih puteva sa pripadajućim objektima i mostova od lokalnog značaja (tačka 31, stav 1 člana 115 Zakona o vodama), od Sekretarijata za komunalne poslove i saobraćaj, Opštine Bar.</p> <p>Kada se predmetne katastarske parcele graniče sa morem ovaj Sekretarijat po službenoj dužnosti pribavlja Vodne uslove (u skladu sa članom 74 stav 5 Zakona o planiranju prostora i izgradnji objekata i sa članom 2 Odluke o određivanju voda od značaja za Crnu Goru (“Službeni list CG” broj 9/08, 28/09, 31/09 i 31/15) za izradu projektne dokumentacije za uređenje vodotoka i izgradnju zaštitnih vodnih objekata na vodama od značaja za Crnu Goru (tačka 24 stav 1 član 115 Zakona o vodama), od Uprave za vode Crne Gore.</p> <p>Pravilnik o sadržini zahtjeva i dokumentaciji za izdavanje vodnih akata, načinu i uslovima za obavezno oglašavanje u postupku utvrđivanja vodnih uslova i sadržaju vodnih akata (“Službeni list CG” broj 07/08 i 14/16).</p>
16	<p>MOGUĆNOST FAZNOG GRAĐENJA OBJEKTA</p>
	<p>Za objekat: Na osnovu Zakona o planiranju prostora i izgradnji objekata i člana 76 kroz izradu idejnog</p>

rješenja može se odrediti faznost gradnje (tehničko-tehnološka i funkcionalna cjelina) objekata. Dozvoljena je fazna izgradnja, tako da konačno izgrađeni objekat ne prelazi maksimalne propisane površine pod objektom i spratnost, a ove vrijednosti mogu biti i manje.

Za urbanističku parcelu ili više urbanističkih parcela:

Na osnovu UT uslova, kod urbanističkih parcela na kojima je planom predviđena izgradnja više objekata, potrebno je uraditi revidovano idejno rješenje kompletne urbanističke parcele ili više susjednih urbanističkih parcela (čl. 76 važećeg Zakona), Idejnim rješenjem se utvrđuje generalna koncepcija za izgradnju objekata, a naročito: uklapanje objekta u prostor, položaj objekta u okviru lokacije i prema susjednim objektima.

Za građenje na dijelu urbanističke parcele:

Članom 237 važećeg zakona je predviđeno da se do donošenja Plana generalne regulacije Crne Gore može graditi na dijelu urbanističke parcele, ako nedostajući dio urbanističke parcele ne utiče na funkcionalnost i pristup objektu i uz uslov da se urbanistički parametri za cijelu urbanističku parcelu umanje za nedostajući dio.

Kroz izradu idejnog rješenja provjeriti, da li predmetna izgradnja na dijelu urbanističke parcele, na bilo koji način ugrožava valorizaciju preostalog dijela urbanističke parcele.

17 USLOVI ZA PRIKLJUČENJE NA INFRASTRUKTURU

U svemu prema izvodima iz DUP-a, izdatim od strane ovog Sekretarijata, a koji čine sastavni dio ovih UT uslova.

Tehničku dokumentaciju izraditi u skladu sa ovim uslovima, važećim propisima, standardima i zakonskom regulativom, te priključenje objekata na infrastrukturnu mrežu projektovati prema uslovima dobijenim od nadležnih javnih preduzeća, a koji čine sastavni dio ovih UT uslova.

17.1. Uslovi priključenja na elektroenergetsku infrastrukturu

Upućuje se investitor da pri izradi tehničke dokumentacije (idejni projekat ili glavni projekat) mora poštovati Tehničke preporuke CEDIS-a i to:

- Tehnička preporuka za priključenje potrošača na niskonaponsku mrežu TP-2 (dopunjeno izdanje);
- Tehnička preporuka – Tipizacija mjernih mjesta;
- Upustvo i tehnički uslovi za izbor i izgradnju ograničivača strujnog opterećenja;
- Tehnička preporuka TP – 1 b – Distributivna transformatorska stanica DTS – EPCG 10/0.4 kV


Tehničke preporuke dostupne su na sajtu CEDIS-a.

Investitor je obavezan da od CEDIS-a pribavi potvrdu o ometanju/neometanju elektroenergetskih instalacija na urbanističkoj parceli/lokaciji.

17.2. Uslovi priključenja na vodovodnu i kanizacionu infrastrukturu

U svemu prema grafičkim izvodima iz DUP-a i tehničkim uslovima za izradu projektne dokumentacije izdatim od strane nadležne službe - d.o.o. »Vodovod i kanalizacija« Bar, a koji su sastavni dio ovih UT uslova.

U slučaju kada se u okviru predmetne urbanističke parcele nalazi zaštitni pojas ili cjevovod regionalnog vodovoda, ovaj Sekretarijat po službenoj dužnosti, za investitora pribavlja i tehničke uslove od Regionalnog vodovoda Crnogorsko primorje. Na osnovu člana 32 Pravilnika o određivanju i održavanju zona i pojaseva sanitarne zaštite i ograničenjima u tim zonama ("Službeni list CG" br. 66/09), pojas sanitarne zaštite određuje se oko glavnih cjevovoda i u zavisnosti od konfiguracije terena iznosi 2,0m od osovine cjevovoda sa obje strane. U pojasu zaštite nije dozvoljena izgradnja objekata, postavljanje uređaja i vršenje radnji koje na bilo koji način mogu zagaditi vodu ili ugroziti stabilnost cjevovoda.

17.3.	Uslovi priključenja na saobraćajnu infrastrukturu
	<p>U svemu prema grafičkim izvodima iz DUP-a i tehničkim uslovima za izradu projektne dokumentacije izdati od strane nadležne službe - Sekretarijata za komunalne poslove i saobraćaj, a koji su sastavni dio ovih UT uslova.</p> <p>U slučaju kada je za predmetnu parcelu planom predviđen prilaz sa magistralnog puta, ovaj Sekretarijat po službenoj dužnosti, za investitora traži i tehničke uslove od Direktorata za drumski saobraćaj, shodno članu 17. Zakona o putevima ("Službeni list CG" broj 82/20).</p>
17.4.	Ostali infrastrukturni uslovi
	<p><u>Elektronska komunikacija:</u></p> <p>Upućuje se investitor da, pri izradi tehničke dokumentacije iz oblasti elektronskih komunikacija, mora poštovati sledeće pravilnike:</p> <ul style="list-style-type: none"> - Pravilnik o širini zaštitnih zona i vrsti radio koridora u kojima nije dopušteno planiranje i gradnja drugih objekata (»Sl. list CG«, br. 33/14), kojim se propisuju način i uslovi određivanja širine zaštitnih zona elektronskih komunikacionih mreža, elektronske komunikacione infrastrukture i povezane opreme i radio koridora u čijoj zoni nije dopušteno planiranje i gradnja drugih objekata; - Pravilnik o tehničkim i drugim uslovima za projektovanje, izgradnju i korišćenje elektronske komunikacione mreže, elektronske komunikacione infrastrukture i povezane opreme u objektima (»Sl. list CG«, br. 41/15), kojim se propisuju tehnički i drugi uslovi za projektovanje, izgradnju i korišćenje elektronske komunikacione mreže, elektronske komunikacione infrastrukture i povezane opreme u poslovnim i stambenim objektima; - Pravilnik o uslovima za planiranje, izgradnju, održavanje i korišćenje pojedinih vrsta elektronskih komunikacionih mreža, elektronske komunikacione infrastrukture i povezane opreme, koji propisuju uslovi za planiranje, izgradnju, održavanje i korišćenje pojedinih vrsta elektronskih komunikacionih mreža, elektronske komunikacione infrastrukture i povezane opreme u Crnoj Gori; - Pravilnik o zajedničkom korišćenju elektronske komunikacione infrastrukture i povezane opreme, (»Sl. list CG«, br. 52/14), kojim se propisuju uslovi i način zajedničkog korišćenja elektronske komunikacione infrastrukture i povezane opreme, kao i mjere za povećanje razpoloživosti slobodnih kapaciteta u toj infrastrukturi. <p><u>Web sajtovi:</u></p> <ul style="list-style-type: none"> - Sajt na kome se nalaze relevantni propisi u skladu sa kojim se obavlja izrada tehničke dokumentacije http://www.ekip.me/regulativa/ - Sajt na kome Agencija objavljuje podatke o postojećem stanju elektronske komunikacione infrastrukture http://ekinfrastuktura.ekip.me/ekip.me kao i - adresa web portala http://ekinfrastuktura.ekip.me/ekip/login.jsp preko koga sve zainteresovane strane od Agencije za telekomunikacije i poštansku djelatnost mogu da zatraže otvaranje korisničkog naloga, kako bi pristupili georeferenciranoj bazi podataka elektronske komunikacione infrastrukture. <p><u>Uslovi za odlaganje čvrstog otpada:</u></p> <p>Način i mjesto odlaganja čvrstog otpada regulisati sa DOO Komunalno Bar, sklapanjem Ugovora za odvoz i deponovanje komunalnog otpada, u skladu sa članom 34 stav 1 Zakona o komunalnim djelatnostima (»Sl. list CG« br. 55/16, 74/16, 02/18 i 66/19) i članu 34 i 36 stav 4 Odluke o komunalnom redu na teritoriji Opštine Bar (»Sl. list CG - opštinski propisi« br. 51/19). Takođe, u skladu sa članom 34 stavom 5 Zakona o komunalnim djelatnostima korisnici komunalnih usluga su obavezni da obavijeste Društvo o svim promjenama kod</p>

	nepokretnosti i privrednih subjekata, a koje mogu biti od uticaja na bazu podataka (promjena vlasnika nepokretnosti, promjena korisne površine nepokretnosti, registrovanje novog privrednog subjekta, prestanak rada i brisanje iz registra privrednog subjekta).
18	<p>POTREBA IZRADE GEODETSKIH, GEOLOŠKIH (GEOTEHNIČKIH, INŽENJERSKO- GEOLOŠKIH, HIDROGEOLOŠKIH, GEOMEHANIČKIH I SEIZMIČKIH) PODLOGA, KAO I VRŠENJA GEOTEHNIČKIH ISTRAŽNIH RADOVA I DRUGIH ISPITIVANJA</p> <p>Izgradnji objekata mora da prethodi detaljno geomehaničko ispitivanje terena, a tehničku dokumentaciju raditi isključivo na osnovu detaljnih geodetskih snimaka terena, geoloških i hidrogeoloških podataka, kao i rezultata o geomehaničkim ispitivanjima terena.</p> <p>Za potrebe projektovanja odnosno izradu idejnih i glavnih projekata izraditi elaborat o geološkim istraživanjima u skladu sa Zakonom o geološkim istraživanjima («Sl. list RCG», br. 28/93, 27/94, 42/94, 26/07, "Sl.list CG", br. 28/11). Detaljna geološka istraživanja tla obavezno se vrše prije izrade tehničke dokumentacije za izgradnju objekata iz tačke 7 citiranog Zakona.</p> <p>Tehničku dokumentaciju raditi isključivo na osnovu ažurnih geodetskih snimaka terena, geoloških i hidrogeoloških podataka, kao i rezultata o geomehaničkim ispitivanjima terena; Izradi tehničke dokumentacije, u skladu sa propisima, mora da prethodi detaljno geomehaničko ispitivanje terena i izrada odgovarajućeg elaborata.</p> <p>Potrebno je obezbjediti seizmičku stabilnost konstruktivnog sistema na IX stepen seizmičkog intenziteta po MCS skali.</p> <p>U skladu sa Zakonom o geološkim istraživanjima ("Službeni list RCG" broj 28/93, 27/94, 42/94 i 26/07) i Pravilnikom o sadržaju projekata geoloških istraživanja ("Službeni list RCG" broj 68/23) izraditi:</p> <ol style="list-style-type: none"> 1. Elaborat o geofizičkim istraživanjima tla, kojim se detaljno utvrđuju geološke, seizmološke i seizmotektonske karakteristike lokacije, seizmičke karakteristike geološkog modela lokacije, proračun dinamičkog odziva geološkog modela tla lokacije na seizmičku pobudu, amplitudno – frekventne karakteristike seizmičkog odziva, projektne seizmičke parametre za analizu konstrukcije po eurokodu MEST EN 1998/1 NA, kao i drugi podaci neophodni za seizmičku sigurnost objekta. 2. Elaborat o inženjersko – geološkim karakteristikama tla, kojim se detaljno određuju geomehaničke karakteristike tla, nivo podzemnih voda i drugi geomehanički podaci od značaja za sigurnost objekta i diferencijalno slijeganje tla. <p>Prije izrade tehničke dokumentacije investitor je obavezan da u skladu sa članom 5 Zakona o geološkim istraživanjima ("Službeni list RCG" broj 28/93, 27/94, 42/94 i 26/07 i "Službeni list CG" broj 28/11) izradi Revidovani Projekat osnovnih geoloških istraživanja tla za predmetnu lokaciju, u cilju utvrđivanja osnovnih geoloških uslova za projektovanje investicionih objekata. Geološka istraživanja, izradu projekta geoloških istraživanja i reviziju vrše privredna društva, odnosno druga pravna lica koja imaju licencu.</p> <p>Za objekte veće od 1000m² ili sa 4 i više nadzemnih etaža, shodno članu 7. Zakona o geološkim istraživanjima ("Službeni list RCG" broj 28/93, 27/94, 42/94 i 26/07 i "Službeni list CG" broj 28/11) izraditi Revidovani Projekat geoloških istraživanja tla za predmetnu lokaciju i Revidovani Elaborat o rezultatima izvršenih geoloških istraživanja, kojima se detaljno određuju inženjersko-geološke, hidro-geološke i geomehaničke karakteristike temeljnog tla, geotehničke i seizmološke karakteristike terena i prikaz i ocjenu rezultata istraživanja sa obradom dobijenih podataka i zaključkom o uslovima i načinu fundiranja objekta na prostoru koji je istraživan.</p> <p>Pri projektovanju objekata preporučuje se korišćenje propisa EUROCODES, naročito EUROCODE 8 - Projektni propis za zemljotresnu otpornost konstrukcija. Takođe se preporučuje zadržavanje postojećeg drveća i druge vegetacije na građevinskim parcelama, gdje god je to moguće, jer povoljno utiče na očuvanje stabilnosti terena.</p>

1
STINA BAR

19	POTREBA IZRADE URBANISTIČKOG PROJEKTA										
	/										
20	URBANISTIČKO-TEHNIČKI USLOVI ZA ZGRADE SADRŽE I URBANISTIČKE PARAMETRE										
	Oznaka urbanističke parcele	UP 68	UP 753								
	Površina urbanističke parcele	247m²	473m²								
	Maksimalni indeks zauzetosti	0.40									
	Maksimalna površina prizemlja	98.8m²	/								
	Maksimalni indeks izgrađenosti	1.6									
	Maksimalna bruto građevinska površina objekata	395.2m²	/								
	Maksimalna spratnost objekata	P+3	4 etaže								
	Maksimalna visinska kota objekta	<p>Daje se mogućnost izgradnje podruma i suterena u zavisnosti od konfiguracije terena.</p> <p>Nivelacioni plan je urađen na osnovu kota terena prezentiranih na geodetskoj podlozi i tehničkih propisa. Predloženim nivelacionim rješenjem postignuti su nagibi saobraćajnica koji su dovoljni za odvođenje površinskih voda do slivnika atmosfenske kanalizacije i dalje do recipijenta.</p> <p>Kote koje su date u nivelacionom planu nijesu uslovne, jer kote na terenu prikazane u geodetskoj podlozi ne omogućavaju izradu kvalitetnog nivelacionog plana. Detaljnim snimanjem terena i izradom glavnih projekata saobraćajnica moguće su manje korekcije kota iz plana na način da se obezbijedi odvođenje atmosferskih voda sa lokacije principom samoodvodnjavanja.</p> <p>Kote prizemlja novih objekata treba odrediti na osnovu nivelacije saobraćajne mreže, pri čemu je potrebno voditi računa da se oborinske vode razlivaju od objekta prema okolnim ulicama.</p> <p>Kota prizemlja dozvoljena je do 1, 00 m od kote terena.</p>									
	Parametri za parkiranje odnosno garažiranje vozila	<p>Parkiranje obezbijediti u okviru objekta ili na otvorenom parking prostoru u okviru sopstvene parcele, shodno normativima datim u slijedećoj tabeli:</p> <table border="1" style="width: 100%; border-collapse: collapse;"> <thead> <tr> <th style="width: 70%;">▪ Namjena objekta</th> <th style="width: 30%;">Potreban broj parking mjesta</th> </tr> </thead> <tbody> <tr> <td>▪ Stanovanje</td> <td>1-1,2 PM / stanu</td> </tr> <tr> <td>▪ Poslovanje</td> <td>10PM na 1000m²</td> </tr> <tr> <td>▪ Obrazovanje</td> <td>(0.25-0.35) PM /</td> </tr> </tbody> </table>		▪ Namjena objekta	Potreban broj parking mjesta	▪ Stanovanje	1-1,2 PM / stanu	▪ Poslovanje	10PM na 1000m ²	▪ Obrazovanje	(0.25-0.35) PM /
▪ Namjena objekta	Potreban broj parking mjesta										
▪ Stanovanje	1-1,2 PM / stanu										
▪ Poslovanje	10PM na 1000m ²										
▪ Obrazovanje	(0.25-0.35) PM /										





	zaposlenom
▪ Trgovina	20-40 PM / 1000m ² korisne površine
▪ Uprava, pošta, banka i slično	20-30 PM / 1000m ² korisne površine
▪ Hoteli	50 PM / 100 soba
▪ Ugostiteljstvo	25-30 PM / 1000m ² korisne površine
▪ Sportski objekti	0.30 PM / gledaocu
▪ Bolnica, dom zdravlja, ambulanta, apoteka	25 PM / 1000m ² korisne površine

Parkiranje može biti površinsko na parceli ili smješteno u podrumu, suterenu ili prizemlju planiranih objekata. Prilikom projektovanja ovih garaža potrebno je iskoristiti konfiguraciju terena, pa se planom ostavlja mogućnost garažiranja u više podzemnih etaža. Vezu garaža sa pristupnim saobraćajnicama je moguće ostvariti rampama max nagiba 12%, odnosno 15% ukoliko su natkrivene. Usled nedostatka prostora za organizovanje rampi na parceli, vezu je moguće ostvariti i garažnim liftom. Garažni lift je teretni lift koji služi za spuštanje automobila zajedno sa vozačem sa ulaznog nivoa na nivo garaže namjenjen za parkiranje.

Smjernice za oblikovanje i materijalizaciju, posebno u odnosu na ambijentalna svojstva područja

U pogledu materijalizacije, preporučuje se tipizacija upotrebe materijala za pojedine djelove objekata (napr. krov, fasada, ograda i sl.) uz preporuku korišćenja prirodnih materijala.

Arhitektonske volumene objekata potrebno je pažljivo projektovati sa ciljem dobijanja homogene slike naselja i grada.

Fasade objekata kao i krovne pokrivače predvidjeti od kvalitetnog i trajnog materijala i kvalitetno ugraditi.

Za sve stambene i stambeno poslovne objekte se planiraju krovovi po izboru projektanta, a u skladu sa postojećom arhitekturom i kulturnim nasledjem, sa mogućnošću primjenjivanja i ravnih krovova.

Enterijeri poslovnih prostora moraju biti u odgovarajućem odnosu sa objektom u kome se nalaze. Izlozi treba da su u skladu sa susjednim izlozima i arhitekturom konkretnog objekta.

Komercijalni natpisi i panoi moraju biti realizovani na visokom likovnom nivou.

	Uslovi za unapređenje energetske efikasnosti	<p>Shodno Zakonu o efikasnom korišćenju energije („Službeni list CG“ broj 57/14, 03/15, 25/19) i Pravilniku o minimalnim zahtjevima energetske efikasnosti zgrada („Službeni list CG“ broj 47/24) projektovanjem i izgradnjom objekata treba postići smanjenje gubitaka toplote iz objekata, poboljšanje toplotne izolacije spoljnih elemenata, povećanje toplotne efikasnosti pravilnom orijentacijom objekata i korišćenjem sunčeve energije, korišćenje obnovljivih izvora energije, te povećanje energetske efikasnosti sisteme grijanja.</p> <p>Sadržaj Elaborata energetske efikasnosti objekta propisan je Pravilnikom o sadržaju elaborata energetske efikasnosti zgrada („Službeni list CG“ broj 51/08, 34/11, 35/13).</p>
21	DOSTAVLJENO: Podnosiocu zahtjeva, u spise predmeta, urbanističko-građevinskoj inspekciji i arhivi.	
22	OBRADIVAČ URBANISTIČKO-TEHNIČKIH USLOVA:	Samostalna savjetnica I, Maja Tišma, dipl.inž.arh.
23	OVLAŠĆENO SLUŽBENO LICE:	Samostalna savjetnica I, Maja Tišma, dipl.inž.arh.
24	M.P.	potpis ovlašćenog službenog lica 
25	PRILOZI: <ul style="list-style-type: none"> - Grafički prilozi iz planskog dokumenta - Listovi nepokretnosti i kopija katastarskog plana - Tehnički uslovi "Vodovod i kanalizacija" d.o.o. Bar br. 1497 od 06.03.2019. god. - Saobraćajno – tehnički uslovi Sekretarijata za komunalne poslove i saobraćaj br. UPI 14-341/23-212/1 od 24.03.2023. god. 	





Crna Gora
Opština Bar

Adresa: Bulevar revolucije br. 1
Bar, Crna Gora
tel: +382 30 301 475
fax: +382 30 301 476
email: prostor@bar.me
www.bar.me

Sekretarijat za urbanizam i prostorno planiranje

Br: 07-332/24-524/3

Datum: 09.09.2024. godine

IZVOD IZ PLANA DUP „BUŠAT”

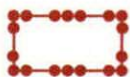
(„Službeni list CG - opštinski propisi“ br. 25/11)



Samostalna savjetnica I,
Maja Tišma, dipl.inž.arh.

DETALJNI URBANISTIČKI PLAN BUŠAT - BAR

LEGENDA



granica zahvata

1,2,3...

koordinate granice zahvata



stanovanje



zelenilo



maslinjaci



more

investitor

Opština Bar

obradjivač

Republički zavod za urbanizam i projektovanje
AD Podgorica

ANALIZA

POSTOJEĆEG STANJA

- NAMJENA POVRŠINA

1:1000








plan, jul 2011.

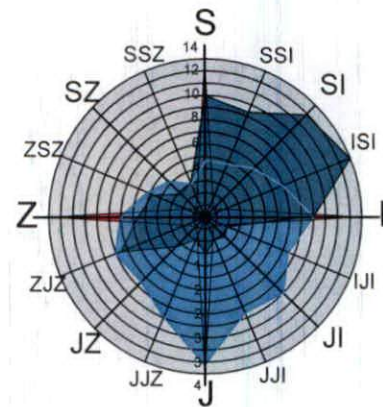


rzup

04

DOSNIMLJENI OBJEKTI

	STAMBENA ZGRADA
	POMOĆNI OBJEKAT
	TEMELJI
	BISTIJERNA - Cistijerna za vodu
	TERASA UZ OBJEKAT



DETALJNI URBANISTIČKI PLAN BUŠAT - BAR

LEGENDA

	granica zahvata
	koordinate granice zahvata
	granica zone
	oznaka zona
	brojevi postojećih objekata
	spratnost postojećeg objekta
	ruši se
	maslinjaci
	more

investitor
Opština Bar
obradjivač

Republički zavod za urbanizam i projektovanje
AD Podgorica

ANALIZA POSTOJEĆEG STANJA- OBLICI INTERVENCIJA




















plan, jul 2011.


rzup

DETALJNI URBANISTIČKI PLAN BUŠAT - BAR

LEGENDA

	granica zahvata		zaštitne šume
	granica zone		pejzažno uređenje
	oznaka zona		maslinjaci
	granica urbanističke parcele		
	oznaka urbanističke parcele (sa postojećim objektima)		
	oznaka urbanističke parcele (novoplanirani)		
	površine za stanovanje male gustine (IZ=0,4; II=1,6; max.spratnost 4 nadzemne etaže)		
	površine za stanovanje srednje gustine (IZ=0,4; II=1,8; max.spratnost 5 nadzemnih etaža)		
	površine za turističko stanovanje(IZ=0,4; II=1,6; max.spratnost 4 nadzemne etaže)		
	površine za turizam		
	površine za centralne djelatnosti(IZ=0,5; II=2,0; max.spratnost 7 nadzemnih etaža)		
	garaža		
	potok		
	more		

investitor

Opština Bar

obradjivač

Republički zavod za urbanizam i projektovanje
AD Podgorica

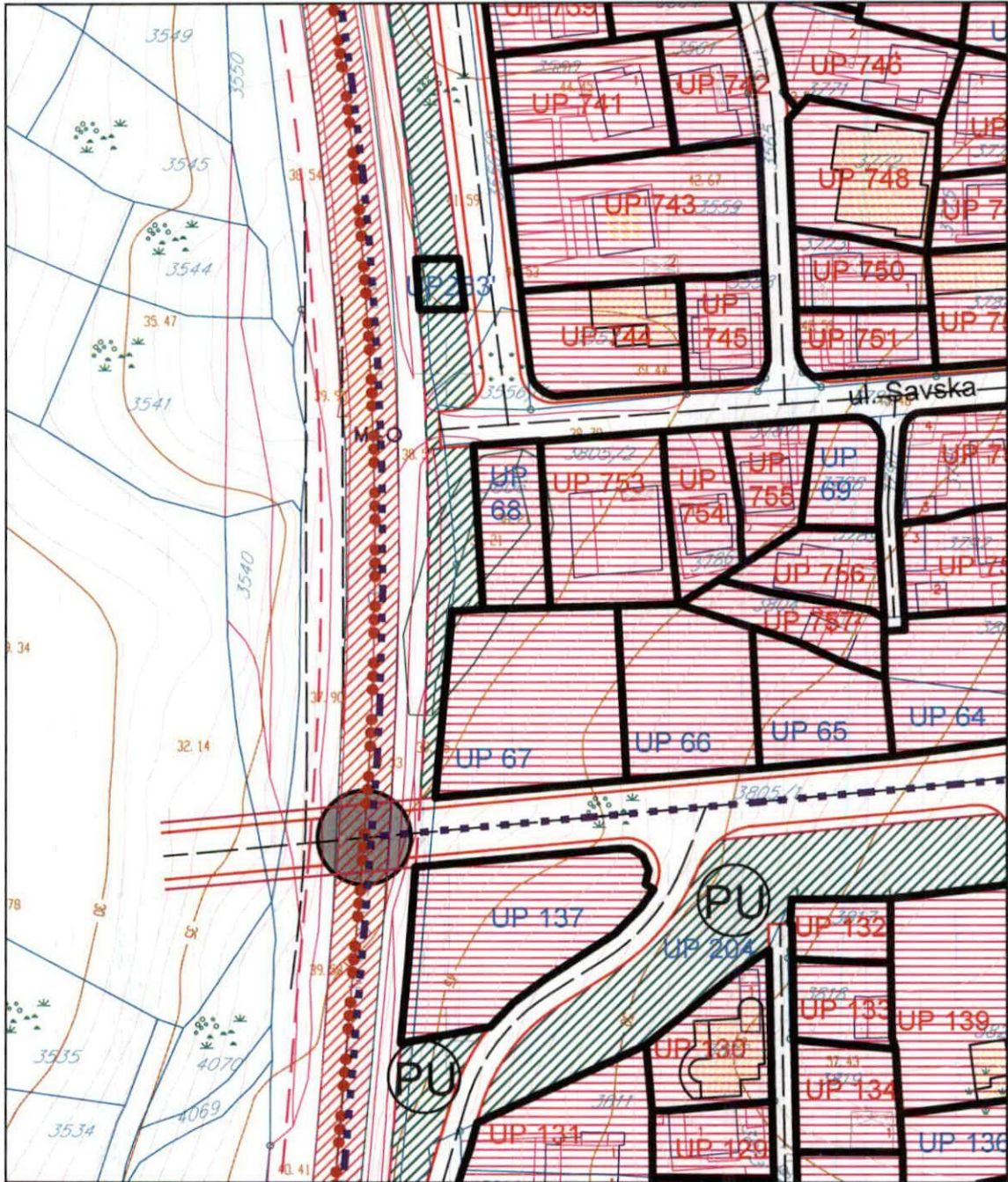
plan, jul 2011.

PLANIRANA NAMJENA POVRŠINA

1:1000



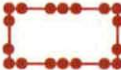












06



DETALJNI URBANISTIČKI PLAN

BUŠAT - BAR

LEGENDA

-  granica zahvata
-  granica zone
-  oznaka zona
-  granica urbanističke parcele
-  gradjevinska linija
-  oznaka urbanističke parcele (sa postojećim objektima)
-  oznaka urbanističke parcele (novoplanirani)
-  kolsko pješačke površine
-  zelenilo
-  maslinjaci
-  potok
-  more

investitor

Opština Bar

obradjivač

Republički zavod za urbanizam i projektovanje
AD Podgorica

PARCELACIJA I REGULACIJA

1:1000

plan, jul 2011.




07

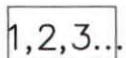
DETALJNI URBANISTIČKI PLAN

BUŠAT - BAR


LEGENDA



granica zahvata



koordinate prelomnih tačaka parcela



granica zone



oznaka zona



granica urbanističke parcele



oznaka urbanističke parcele (sa postojećim objektima)



oznaka urbanističke parcele (novoplanirani)

investitor

Opština Bar

obradjivač

Republički zavod za urbanizam i projektovanje
AD Podgorica

KOORDINATE PRELOMNIH TAČAKA URBANISTIČKIH PARCELA

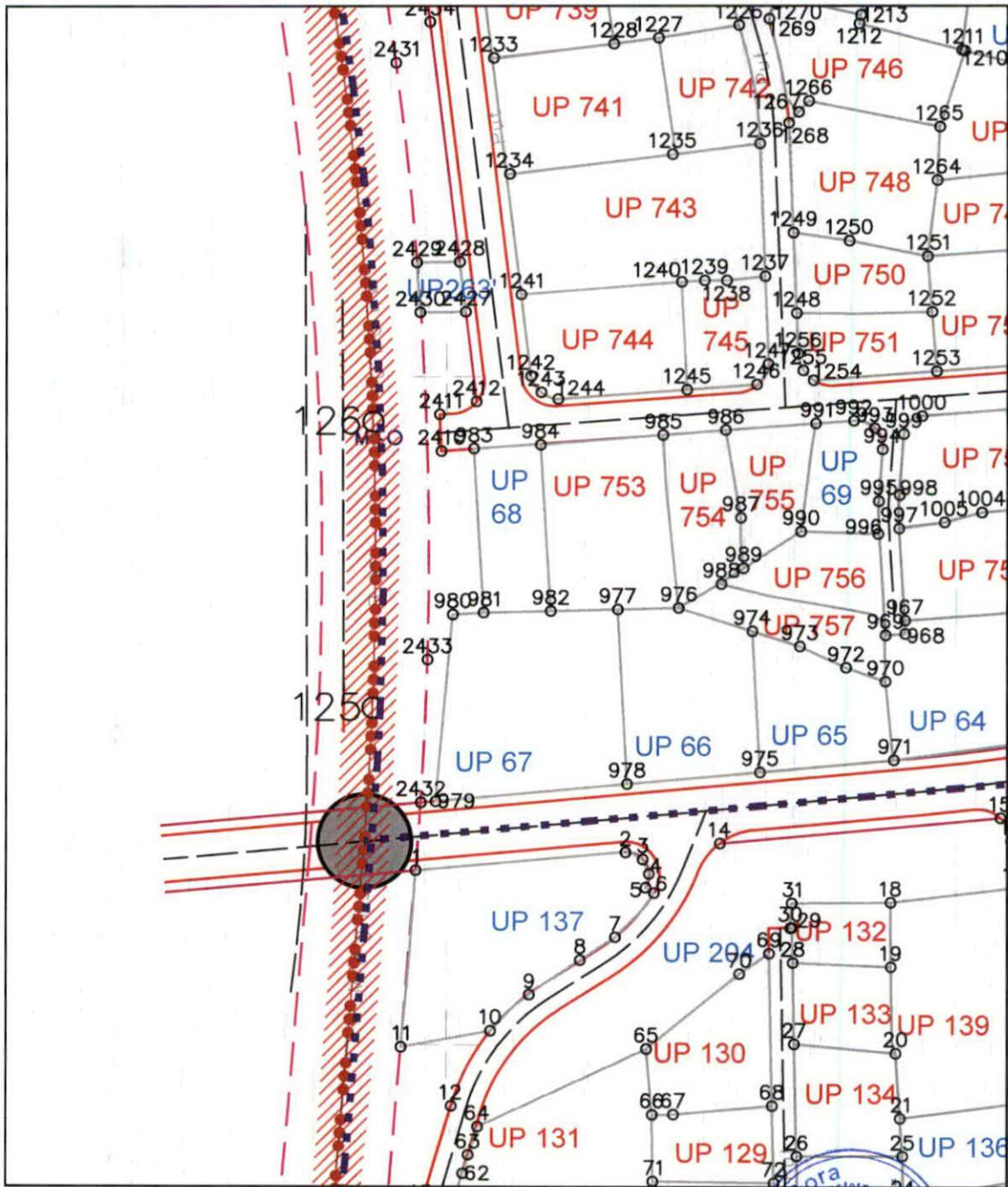
1:1000



plan, jul 2011.



08



Koordinate prelomnih tačaka parcela

976 6595734.63 4651765.46
977 6595725.48 4651765.22


980 6595700.92 4651764.41
981 6595705.48 4651764.68
982 6595715.49 4651764.95
983 6595704.02 4651789.14
984 6595713.95 4651789.76
985 6595732.27 4651791.22



DETALJNI URBANISTIČKI PLAN

BUŠAT - BAR

LEGENDA



granica zahvata



granica urbanističke parcele



planirane saobraćajnice



osovine saobraćajnica



trotoari



+58.61

nivelacija saobraćajnica



denivelisano ukrštanje sa magistralnim putem



ukrštanje u nivou sa magistralnim putem



kolsko pješačke površine



pješačke pasarele

investitor

Opština Bar

obradjivač

Republički zavod za urbanizam i projektovanje
AD Podgorica

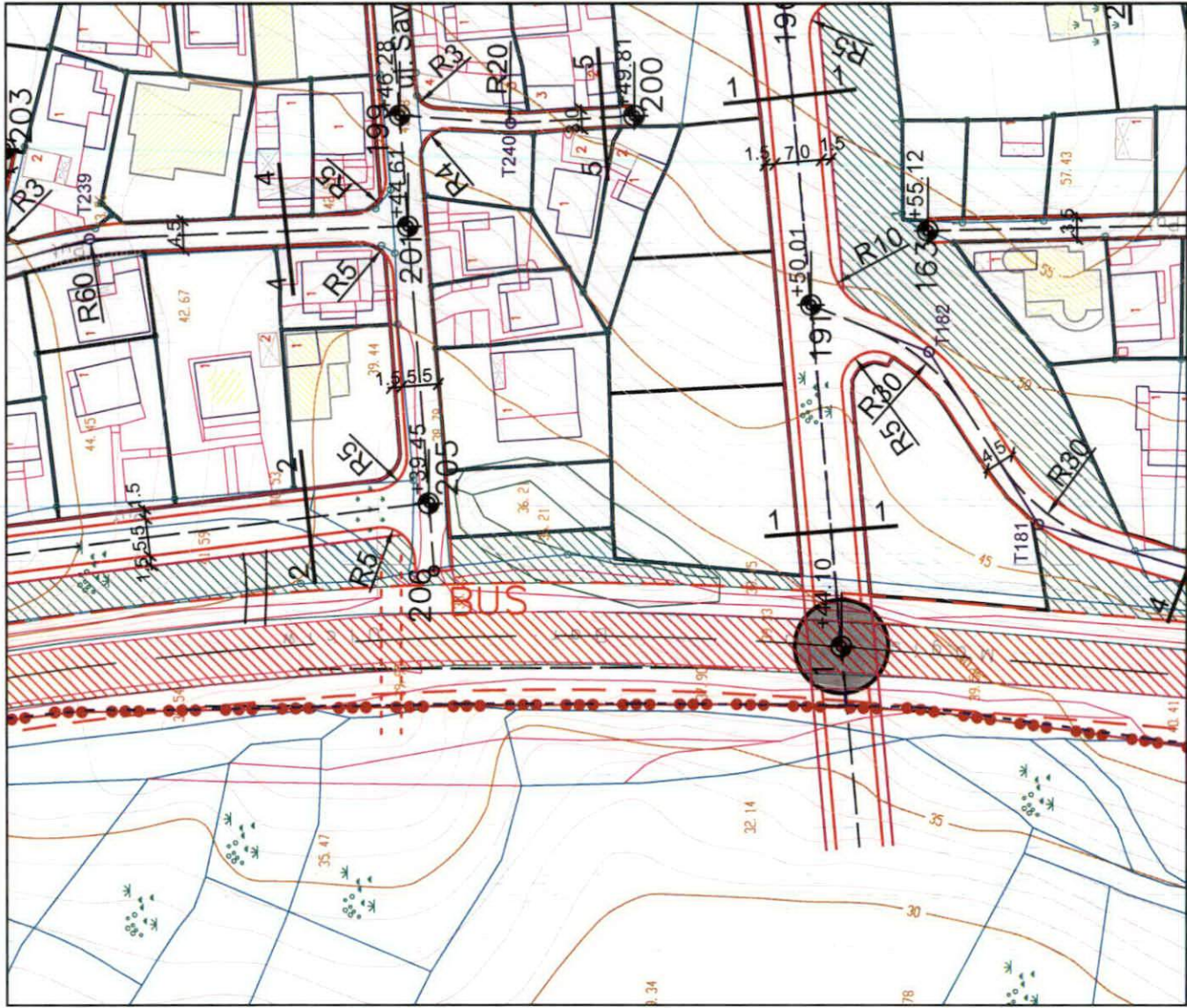
predlog, jul 2011.

SAOBRAĆAJ

1:1000




09



DETALJNI URBANISTIČKI PLAN

BUŠAT - BAR

LEGENDA



granica zahvata



granica zone



oznaka zona



10kV postojeći kabal




10kV postojeći kabal koji se ukida



dio DV 10kV koji se zadržava



dio DV 10kV koji se demontira



trasa planiranog 10kV kabl ovim DUP-om



10kV kabal - planiran drugim planskim dokumentima



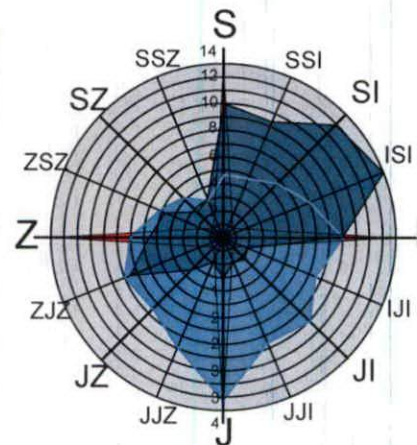
postojeća trafostanica 10 / 0,4 kV koja se zadržava



postojeća trafostanica 10 / 0,4 kV koje se demontira



planirana trafostanica 10 / 0,4 kV



investitor

Opština Bar

obradjivač

Republički zavod za urbanizam i projektovanje
AD Podgorica

ELEKTROENERGETIKA

planirano stanje

1:1000



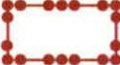







predlog, jul 2011.



10a

DETALJNI URBANISTIČKI PLAN BUŠAT - BAR

LEGENDA

-  granica zahvata
-  granica zone
-  oznaka zona
-  granica urbanističke parcele
-  oznaka urbanističke parcele (sa postojećim objektima)
-  oznaka urbanističke parcele (novoplanirani)
-  maslinjaci
-  planirana TK infrastruktura

investitor

Opština Bar

obradjivač

Republički zavod za urbanizam i projektovanje
AD Podgorica



plan, jul 2011.

TK INFRASTRUKTURA



rzup

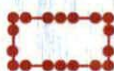
1:1000

11


DETALJNI URBANISTIČKI PLAN

BUŠAT - BAR

LEGENDA



granica zahvata



granica zone



trasa Regionalnog vodovoda Crnogorsko primorje



planirani vodovod - I. visinska zona



planirani vodovod - II. i III. visinska zona



planirani ulični protivpožarni hidrant




planirana fekalna kanalizacija - gravitacioni cjevovod



planirana fekalna kanalizacija - potisni cjevovod



planirana atmosferska kanalizacija



površinski vodotok

investitor

Opština Bar

obradjivač

Republički zavod za urbanizam i projektovanje
AD Podgorica

HIDROTEHNIČKA INFRASTRUKTURA

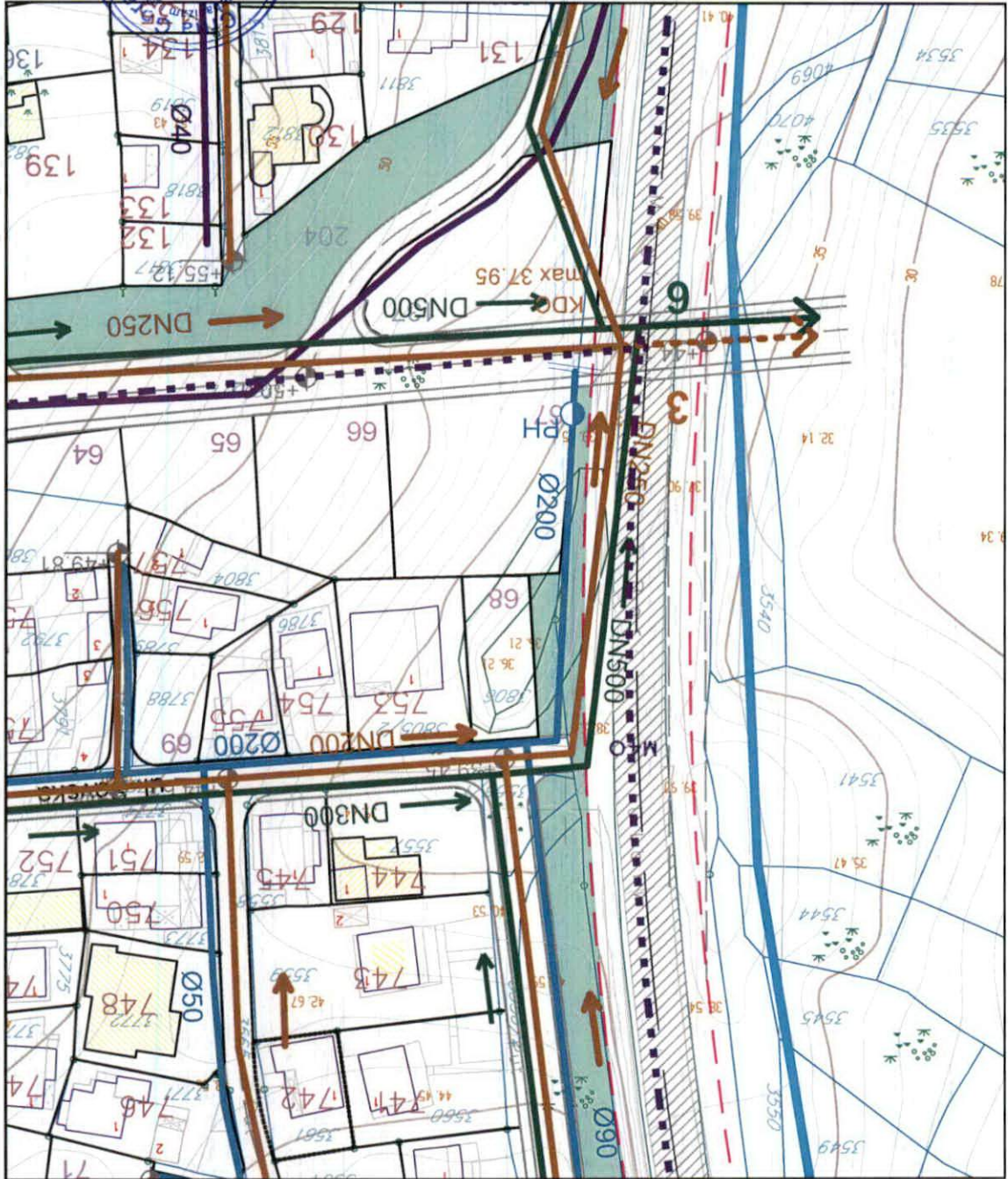
1:1000



plan, jul 2011.


rzup

12



DETALJNI URBANISTIČKI PLAN BUŠAT - BAR

LEGENDA

-  granica zahvata
-  granica zone
-  oznaka zona
-  granica urbanističke parcele
-  oznaka urbanističke parcele (sa postojećim objektima)
-  oznaka urbanističke parcele (novoplanirani)
-  gradjevinska linija
-  zelenilo uz saobraćajnice
-  park
-  zelenilo za turizam
-  zelenilo poslovno-stambenih objekata
-  zelenilo individualnih stambenih objekata
-  zelenilo infrastrukture - garaža
-  zaštitni pojasevi
-  poljoprivredne površine - maslinjaci

investitor

Opština Bar

obradjivač

Republički zavod za urbanizam i projektovanje
AD Podgorica



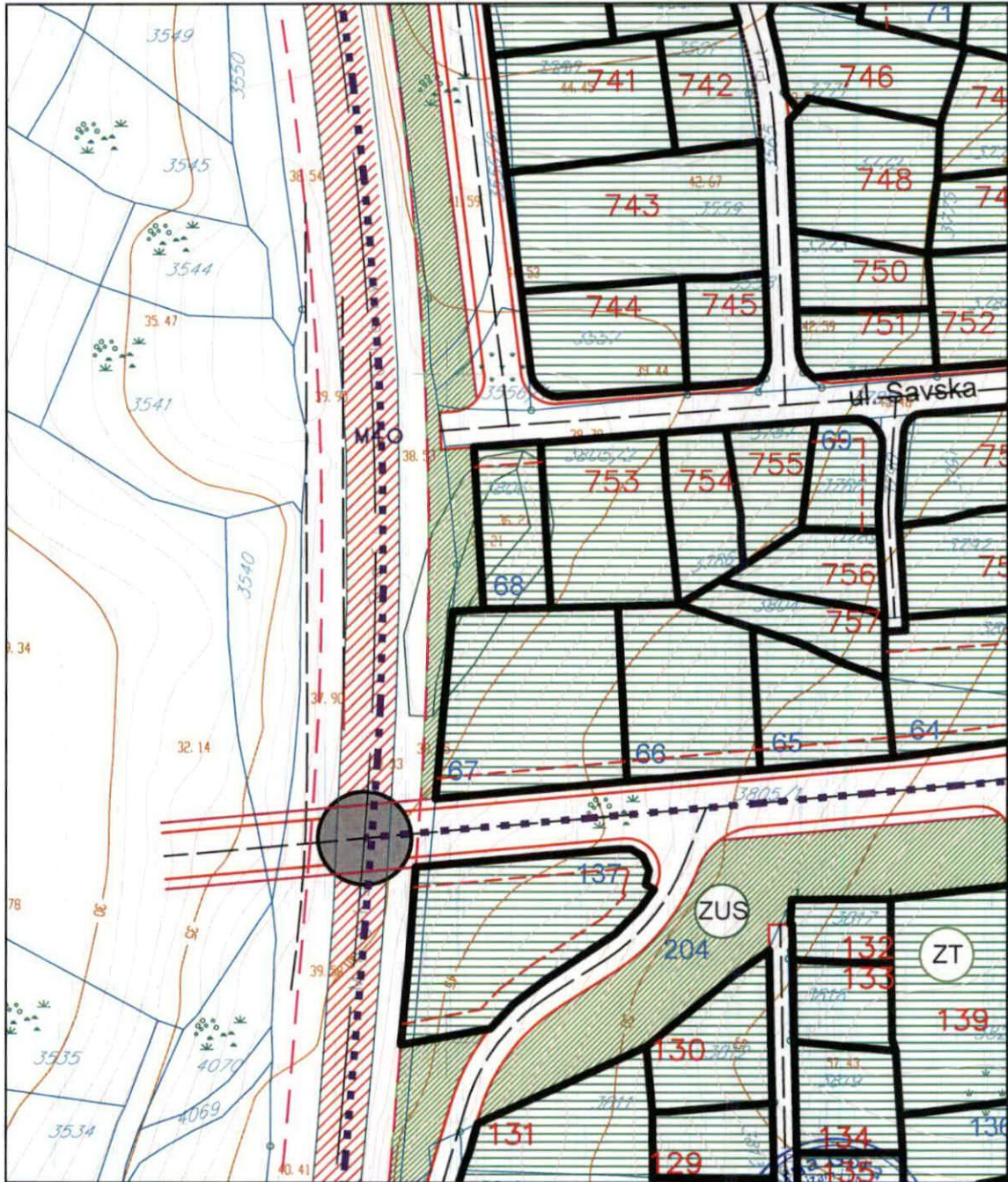
plan, jul 2011.

PEJZAŽNO UREĐENJE



1:1000

13



CRNA GORA
UPRAVA ZA NEKRETNINE
PODRUČNA JEDINICA: BAR
Broj: 917-dj-1321/2024
Datum: 20.06.2024.



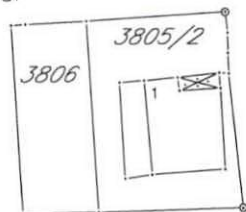
Katastarska opština: KUNJE
Broj lista nepokretnosti:
Broj plana: 6
Parcele: 3805/2, 3806

KOPIJA PLANA

Razmjera 1: 1000



4
651
800
007
595



4
651
800
008
595

4
651
700
007
595

4
651
700
008
595



IZVOD IZ DIGITALNOG PLANA
Obradio: *[Signature]*

Ovjerava
Službeno lice: *[Signature]*



1000000366



102-919-20360/2024

UPRAVA ZA NEKRETNINE

CRNA GORA

PODRUČNA JEDINICA
BAR

Broj: 102-919-20360/2024

Datum: 20.06.2024

KO: KUNJE

Na osnovu člana 173 Zakona o državnom premjeru i katastru nepokretnosti ("Sl. list RCG" br. 29/07, "Sl. list CG" br. 73/10, 032/11, 040/11, 043/15, 037/17 i 17/18), postupajući po zahtjevu , , za potrebe izdaje se

LIST NEPOKRETNOSTI 1834 - PREPIS

Podaci o parcelama									
Broj	Podbroj	Broj zgrade	Plan Skica	Datum upisa	Potes ili ulica i kućni broj	Način korišćenja Osnov sticanja	Bon. klasa	Površina m ²	Prihod
3805	2		16	16/02/2023	UTJEHA	Dvorište KUPOVINA		313	0.00
3805	2	1	16	16/02/2023	UTJEHA	Porodična stambena zgrada KUPOVINA		171	0.00
								484	0.00

Podaci o vlasniku ili nosiocu			
Matični broj - ID broj	Naziv nosioca prava - adresa i mjesto	Prava	Obim prava
0607966220017	DIJENČIĆ RIZO DŽELJALJ PODGRAD BB STARI BAR Bar	Svojina	1/1

Podaci o objektima i posebnim djelovima						
Broj	Podbroj	Broj zgrade	Način korišćenja Osnov sticanja Sobnost	PD Godina izgradnje	Spratnost/ Sprat Površina	Prava Vlasnik ili nosilac prava Adresa, Mjesto
3805	2	1	Porodična stambena zgrada KUPOVINA	980	P 171	/
3805	2	1	Stambeni prostor KUPOVINA Trosoban stan	1	P 100	Svojina DIJENČIĆ RIZO DŽELJALJ PODGRAD BB STARI BAR Bar 1/1 0607966220017

Ne postoje tereti i ograničenja.

Naplata takse je oslobođena na osnovu člana 17 Zakona o administrativnim taksama ("Sl. list CG, br. 18/19). Naplata naknade oslobođena je na osnovu člana 174 Zakona o državnom premjeru i katastru nepokretnosti ("Sl. list RCG" br. 29/07, "Sl. list CG" br. 73/10, 032/11, 040/11, 043/15, 037/17 i 17/18).



Načelnik:

Mrdjan Kovačević dipl.pravnik



UPRAVA ZA NEKRETNINE

CRNA GORA

PODRUČNA JEDINICA
BAR

Eroj: 102-919-20361/2024

Datum: 20.06.2024

KO: KUNJE

Na osnovu člana 173 Zakona o državnom premjeru i katastru nepokretnosti ("Sl. list RCG" br. 29/07, "Sl. list CG" br. 73/10, 032/11, 040/11, 043/15, 037/17 i 17/18), postupajući po zahtjevu , , za potrebe izdaje se

LIST NEPOKRETNOSTI 816 - PREPIS

Podaci o parcelama									
Broj	Podbroj	Broj zgrade	Plan Skica	Datum upisa	Potez ili ulica i kućni broj	Način korišćenja Osnov sticanja	Bon. klasa	Površina m ²	Prihod
3806			16 29/87	17/12/2018	SAVSKA	Pašnjak 4. klase KUPOVINA		250	0.22
								250	0.22

Podaci o vlasniku ili nosiocu			
Matični broj - ID broj	Naziv nosioca prava - adresa i mjesto	Prava	Obim prava
0607966220017	DJENČIĆ RIZO DŽELJALJ PODGRAD BB STARI BAR Bar	Svojina	1/1

Ne postoje tereti i ograničenja.

Naplata takse je oslobođena na osnovu člana 17 Zakona o administrativnim taksama ("Sl. list CG, br. 18/19). Naplata naknade oslobođena je na osnovu člana 174 Zakona o državnom premjeru i katastru nepokretnosti ("Sl. list RCG" br. 29/07, "Sl. list CG" br. 73/10, 032/11, 040/11, 043/15, 037/17 i 17/18).

Načelnik: *le*

Mrdjan Kovačević dipl.pravnik



DOO VODOVOD I KANALIZACIJA BAR

Ul. Branka Čalovića br.13, 85000 BAR

+382 30 312938, +382 30 312043

+382 30 312938

vodovodbar@t-com.me
info@vodovod-bar.me

www.vodovod-bar.me

PIB: 02054779 ♦ PDV: 20/31-00124-5

Broj: 1494

Bar, 06.03.2019. god.

17

Opština Bar			
07.03.2019			
Opština	Broj	Redni	Vrijednost
07	352/19	173	

OPŠTINA BAR
Sekretarijat za uređenje prostora
Bulevar revolucija br.1
85 000 Bar

Predmet: Tehnički uslovi

Poštovani,

Obavještavamo vas da su u okviru tehničkih uslova koje izdaje ovo privredno društvo, a koji su satavni dio UTU, izvršene određene izmjene.

U prilogu ovog dopisa dostavljamo vam tehničke uslove u kojima su izvršene pomenute izmjene.

Molimo vas da od dana prijema ovog dopisa, priložene tehničke uslove uvrstite kao dio UTU koje izdaje Sekretarijat za uređenje prostora.

Prilog:
Tehnički uslovi

S poštovanjem,

Tehnički Direktor

Alvin Tombarović



Izvršni Direktor

Zoran Pajović

TEHNIČKI USLOVI

Za izradu projektne dokumentacije za priključenje na hidrotehničku infrastrukturu

a) Opšti dio

Vodovod:

- Za registrovanje utroška vode cijelog objekta potrebno je ugraditi vodomjer u šahti u skladu sa tehničkim propisima. Šaht treba da bude lociran u posjedu investitora, 1m od ivice parcele gledajući iz pravca mjesta priključenja na ulični cjevovod. Predvidjeti posebno mjerenje potrošnje vode za stambeni i poslovni dio objekta.
- Mjerenje isporučenih količina vode u objektima koji će se graditi ili postavljati na teritoriji Opštine Bar će se vršiti sledećim vodomjerima:
 - a) U objektima za individualno stanovanje – višestambenim vodomjerima sa mokrim ili suvim mehanizmom klase tačnosti »C« ili više i pripremom za daljinsko očitavanje putem radio veze.
 - b) U objektima za kolektivno stanovanje – višestambenim vodomjerom sa mokrim ili suvim mehanizmom klase tačnosti »C« ili više i sistemom za daljinsko očitavanje putem radio veze.
 - c) U objektima za obavljanje djelatnosti ili za smještaj sa profilom priključka na javni vodovod od 50mm ili većim – kombinovanim elektromagnetnim ili ultrazvučnim vodomjerom istog profila sa mogućnošću daljinskog.
 - d) U poslovnim prostorima u objektu – višestambenim vodomjerom sa mokrim ili suvim mehanizmom klase »C« ili više i sistemom za daljinsko očitavanje putem radio veze i radio frekventnim ventilom ispred vodomjera.
- U objektima za kolektivno stanovanje, vodomjeri se ugrađuju u zajedničkim dijelovima stambene zgrade (hodnicima i holovima) uz obaveznu ugradnju manuelnog magnetnog ventila ispred vodomjera.
- Za objekte sa više od četiri stambene jedinice (stambene zgrade) može se predvidijeti ugradnja kontrolnih vodomjere za svaki ulaz posebno (vertikalno). Vodovodnu šahtu obavezno izvesti sa drenažom, penjalicama i poklopcem tako postavljenim da se vodomjer ne nalazi neposredno ispod otvora poklopca. Za svaku stambenu jedinicu predvidijeti ugradnju mjernih uređaja-vodomjera smještenih u kasetama na etažama, stalno dostupnim za očitavanje, kontrolu i održavanje (max jedan ormar za jedan sprat, uz mogućnost zaključavanja radi obezbjeđenja od oštećenja i krađe vodomjera). Vodomjeri sa horizontalnom osovinom se moraju postaviti isključivo horizontalno, odnosno sa vertikalnom osovinom isključivo vertikalno, sa pravim komadom cijevi 3D-5D ispred vodomjera. Ukoliko se predvidi baštenski hidrant neophodno je odrediti subjekt koji će izmirivati naknadu za utrošenu vodu.
- Kod vodomjera profila Ø50mm i više obavezno se ispred vodomjera ugrađuje zatvarač, hvatač nečistoće, MDK komad, ravni komad za smirenje toka vode, a iza vodomjera ravni komad i zatvarač. Iza vodomjera na koji je spojena hidrantska mreža objekta ili sprinkler sistem za gašenje požara, obavezno se ugrađuje zaštitnik od povratnog toka (nepovratni ventil). Dužina ravnog dijela za smirenje toka ispred i iza vodomjera zavisi o profilu vodomjera. Prilikom dimenzionisanja vodomjernog šahta voditi računa o dimenzijama armatura i fazonskih komada koji se ugrađuju.
- Za vrstu materijala priključka na vodovodnu mrežu predvidijeti PEHD (polietilen) ili PP (polipropilen). Maksimalno dozvoljeni profil priključka

je Ø100mm, pri čemu profil priključka mora biti manji od profila ulične cijevi na koju se planira priključenje.

- Direktno uzimanje vode iz javne vodovodne mreže preko hidroforskih uređaja, dozvoljeno je samo kod cjevovoda prečnika Ø 200 mm i više. Uređaj za povišenje pritiska kod direktnog spoja na vodovodnu mrežu obavezno mora biti opremljen frekventnom regulacijom. Iz cjevovoda prečnika manjih od Ø200mm voda za uređaj za povišenje pritiska se može uzimati samo preko zatvorenog prelaznog rezervoara sa slobodnim nivoom vode.
- Direktno uzimanje vode iz javnog cjevovoda za sprinkler instalaciju (preko priključka za objekat) dozvoljeno je samo u slučaju kada je ulični cjevovod prečnika većeg ili jednakog Ø 250 mm. Za prečnike uličnih cjevovoda manjeg od Ø 250 mm potrebno je izgraditi rezervoar dovoljne zapremine za potrebe sprinkler instalacija. Rezervoari se u ovom slučaju pune iz uličnog cjevovoda u skladu sa hidrauličkim proračunom iz projekta.

Fekalna kanalizacija:

- Profil priključka i pad potrebno je odabrati u skladu sa izvedenim hidrauličkim proračunima, kao i na osnovu raspoloživih geodetskih kota. Minimalni profil priključka na gradsku kanalizacionu mrežu je Ø 160mm.
- Sva neophodna geodetska mjerenja i uzdužne profile, predvidjeti tehničkom dokumentacijom.
- Gradski sistem kanalizacione mreže je separatni, tako da se ne dozvoljava upuštanje atmosferskih voda u fekalnu kanalizaciju i obrnuto
- Nije dozvoljeno gravitaciono priključenje podrumskih i suterenskih etaža objekta na fekalnu kanalizaciju.
- Prilikom izrade projekta u dijelu ispuštanja otpadnih voda uzeti u obzir sve specifičnosti korisnika kanalizacije (kapacitet i tehnologija proizvodnje, količina, sastav i dinamika ispuštanja otpadnih voda, mogućnost recirkulacije i dr.), kao i ispoštovati "Pravilnik o kvaliteti i sanitarno-tehničkim uslovima za ispuštanje otpadnih voda u recipijent i javnu kanalizaciju, načinu i postupku ispitivanja kvaliteta otpadnih voda, min. broju ispitivanja i sadržaju izvještaja o utvrđenom kvalitetu otpadnih voda" (Sl.List CG br.45/08,9/10 i 26/12)
- Za materijal za izradu priključka na fekalnu kanalizaciju predvidijeti atestirane PVC kanalizacione cijevi za uličnu kanalizaciju (tjemene nosivosti min SN4) ili PP (polipropilen).
- Revizionna okna mogu biti kružnog ili četvrtastog poprečnog presjeka, monolitne AB, montažne AB i poliesterske izrade.
- Na mjestima gdje je moguć uticaj morske vode predvidijeti šahte od poliestera.

Atmosferska kanalizacija

- Neophodno je izvesti proračun oticanja sa predmetne parcele, krovova i uređenih površina i odabrati adekvatan profil priključka.
- Sa izvršenim geodetskim mjerenjima, dati uzdužne profile odvodnih kanala i raspložive padove samog priključka.
- Revizionna okna i kišne slivnike projektovati u skladu sa tehničkim propisima za ovu vrstu djelatnosti.
- Za materijal za izradu priključka na atmosfersku kanalizaciju predvidijeti PVC ili PE (polietilen).
- Predvidjeti separatore za prečišćavanje voda sa parkinga i saobraćajnica, prije upuštanja ovih voda u gradsku atmosfersku kanalizaciju. Isto važi za sve zatvorene prostore u objektu koji služe za parkiranje automobila (garaže) površine veće od 50m².
- Revizionna okna mogu biti kružnog ili četvrtastog poprečnog presjeka, monolitne AB, montažne AB i poliesterske izrade.

- o Na mjestima gdje je moguć uticaj morske vode predvidjeti šahte od poliestera

b) Postojeće hidrotehničke instalacije

- o U slučaju da je u granicama urbanističke parcele trasirana postojeća vodovodna cijev, koja se zadržava u planskom dokumentu, ili je planirana izgradnja nove mreže, neophodno je pridržavati se odredbi »Pravilnika o određivanju i održavanju zona i pojaseva sanitarne zaštite izvorišta i ograničenjima u tim zonama« („Službeni list Crne Gore“, br. 66/09 od 2. oktobra 2009.god.
Član. 32 - Pojas sanitarne zaštite određuje se oko glavnih cjevovoda i u zavisnosti od konfiguracije terena iznosi po 2m od osovine cjevovoda sa obje strane, a za cjevovode za vodosnabdijevanje do 200 stanovnika po 1m od osovine cjevovoda sa obje strane. U pojasu zaštite nije dozvoljena izgradnja objekata, postavljanje uređaja i vršenje radnji koje na bilo koji način mogu zagaditi vodu ili ugroziti stabilnost cjevovoda.
Za cjevovode profila DN 200mm i veće, u slučaju izgradnje objekata na trasi cjevovoda u zoni sanitarne zaštite, neophodno je obezbijediti slobodan prostor svijetlog otvora širine 4,0m i visine 3,0m.
- o Ako u granicama urbanističke parcele već postoji ili je planirana izgradnja fekalnog odnosno atmosferskog kolektora, nije dozvoljena izgradnja objekata, postavljanje uređaja i vršenje radnji u pojasu od 2m od osovine kolektora, koje na bilo koji način mogu ugroziti stabilnost cjevovoda.

c) Posebni dio

Priključenje na hidrotehničku infrastrukturu

- o Priključenje objekta na hidrotehničku infrastrukturu (vodovod, fekalnu i atmosfersku kanalizaciju) predvidjeti u skladu sa prostorno planskim dokumentom faza hidrotehnika.

d) Tehnička opremljenost projekta hidrotehničkih instalacija

I) Projekat unutrašnjih instalacija objekta

- Projekat treba da sadrži sve tekstualne i grafičke priloge za glavni projekat u skladu sa Pravilnikom o načinu izrade i sadržini tehničke dokumentacije. Projekat unutrašnjih instalacija vodovoda i kanalizacije treba izraditi u skladu s pravilima struke i odredbama važeće zakonske regulative, a mora obuhvatiti interne instalacije vodovoda i kanalizacije.

II) Projekat uređenja

- U projektu dostaviti preglednu situaciju u odgovarajućoj razmjeri sa jasno naznačenim mjestom priključenja na gradsku ulični vodovodnu i kanalizacionu mrežu.
- Na situaciji prikazati položaj sa naznačenim međusobnim rastojanjem planiranog objekta od postojećih i planiranih hidrotehničkih instalacija.
- Projektom obavezno prikazati detalj vodomjernog šahta - vodoinstalaterski i građevinski, sa specifikacijom i pravim dimenzijama fazonskih komada i armatura da bi dokazali usvojene dimenzije, osnovu i presjek kao i njegovu lokaciju na situaciji.

31 Tehnički direktor,
Alvin Tombarević

[Signature]



Izvršni direktor,
Zoran Pajović

[Signature]



Crna Gora
Opština Bar
Sekretarijat za komunalne poslove i
saobraćaj

Adresa: Bulevar revolucije br. 1
85000 Bar, Crna Gora
Tel: +382 30 311 561
email: sekretarijat.kps@bar.me
www.bar.me

Broj: UPI 14-341/23-212/2

Bar, 24.03.2023. godine

Za: SEKRETARIJAT ZA URBANIZAM I PROSTORNO PLANIRANJE

- OVDJE -

Predmet: Dostavljanje opštih saobraćajno – tehničkih uslova za izradu tehničke dokumentacije

Poštovani,

U prilogu akta vam dostavljamo opšte saobraćajno – tehničke uslove za izradu tehničke dokumentacije za izgradnju stambenih, poslovnih i turističkih objekata u zahvatu planske dokumentacije opštine Bar, za urbanističke parcele (lokacije) koje imaju omogućen ili planiran pristup sa opštinskog puta.

Za urbanističke parcele (lokacije) koje imaju omogućen ili planiran pristup sa državnih puteva (magistralni i regionalni putevi), prilikom izdavanja urbanističko – tehničkih uslova je obavezno pribavljanje saobraćajno – tehničkih uslova od organa državne uprave nadležnog za poslove saobraćaja.

S poštovanjem,

Samostalni savjetnik III za saobraćaj,
Milan Andrijašević



Dostavljeno: Naslovu; a/a.

Kontakt tel.: 030/311-561

E-mail: sekretarijat.kps@bar.me

Prilog: Rješenje – opšti saobraćajno – tehnički uslovi za izradu tehničke dokumentacije, broj UPI 14-341/23-212 od 24.03.2023. godine



Broj: UPI 14-341/23- 212/1

Bar, 24.03.2023. godine

Sekretarijat za komunalne poslove i saobraćaj, na osnovu člana 17 Zakona o putevima („Sl. list Crne Gore“, br. 82/20,140/22), člana 74 Zakona o planiranju prostora i izgradnji objekata („Sl. list Crne Gore“, br. 64/17, 44/18, 63/18, 82/20 i 86/22, 04/23), člana 12 Odluke o opštinskim i nekategorisanim putevima na teritoriji opštine Bar („Sl. list Crne Gore – opštinski propisi“, br. 46/16), člana 12 Odluke o organizacije i načinu rada lokalne uprave („Sl. list Crne Gore – opštinski propisi“, br. 40/18, 60/22 i 005/23), d o n o s i:

R J E Š E N J E

Utvrdjuju se opšti saobraćajno-tehnički uslovi za izradu tehničke dokumentacije za izgradnju stambenih, poslovnih i turističkih objekata u zahvatu planske dokumentacije Opštine Bar, i to:

1. Priključak UP na javnu saobraćajnicu projektovati u skladu sa planskim dokumentom;
2. Urbanistička parcela mora da ima jedan kolski ulaz/izlaz na javnu saobraćajnicu predviđenu planskim dokumentom;
3. Širinu priključka projektovati u zavisnosti od usvojenog mjerodavnog vozila;
4. Mjerodavno vozilo se definiše na osnovu potrebe prilaznog puta, odnosno u zavisnosti od planiranog sadržaja na parceli;
5. Radijuse krivina pri ulasku/izlasku na UP dimenzionisati prema normativima za usvojeno mjerodavno vozilo;
6. Ukoliko je parceli omogućen pristup sa više saobraćajnica, isti je potrebno planirati sa saobraćajnice nižeg ranga;
7. Na priključku na put obezbijediti odgovarajuću preglednost za učesnike u saobraćaju;
8. Voditi računa o spoju prilaznog i javnog puta, za sami priključak koristiti materijale koji odgovaraju materijalima puta na koji se priključuje;
9. Uzdužne profile priključka prilagoditi terenu i okolnim objektima, uz obavezno postizanje poprečnih i podužnih nagiba potrebnih za odvođenje atmosferskih voda;
10. Parkiranje riješiti u okviru UP saglasno važećim normativima;
11. Parking mjesta, u zavisnosti od načina parkiranja (podužno, koso, upravno), dimenzionisati u skladu sa važećim normativima;
12. Horizontalnu i vertikalnu signalizaciju na UP projektovati u zavisnosti od namjene parcele i očekivanog intenziteta saobraćaja;
13. Za svaku UP obavezno uraditi saobraćajno-tehničku dokumentaciju – fazu saobraćaja;
14. Saobraćajno-tehničku dokumentaciju uraditi u skladu sa važećim standardima, tehničkim uputstvima i normativima iz predmetne oblasti;
15. Ovi saobraćajno-tehnički uslovi su sastavni dio UT-uslova za izradu tehničke dokumentacije za izgradnju stambenih, poslovnih i turističkih objekata koji se nalaze u zahvatu planske dokumentacije Opštine Bar.

O b r a z l o ž e n j e

Članom 17 Zakona o putevima („Sl. list Crne Gore“, br. 82/20, 86/22) propisano je da organ uprave izdaje saobraćajno-tehničke uslove za priključenje na javni put, pri čemu predmetne uslove za opštinske puteve izdaje nadležni organ lokalne uprave.

Članom 12 Odluke o opštinskim i nekategorisanim putevima na teritoriji opštine Bar („Sl. list Crne Gore – opštinski propisi“, br. 46/16) je propisano da organ lokalne uprave nadležan za poslove saobraćaja izdaje saobraćajno-tehničke uslove za priključenje na opštinski ili nekategorisani put.

Članom 12 Odluke o organizaciji i načinu rada lokalne uprave („Sl. list Crne Gore – opštinski propisi“, br. 040/18, 060/22, 005/23) je propisano da Sekretarijat za komunalne poslove i saobraćaj, pored ostalog, vrši poslove koji se odnose na izdavanje saobraćajno – tehničkih uslova za projektovanje priključaka na opštinski i nekategorisani put.

Članom 74 stav 5 Zakona o planiranju prostora i izgradnji objekata („Sl. list Crne Gore“, br. 64/17, 44/18, 63/18, 82/20 i 86/22, 04/23) je propisano da uslove koje prema posebnim propisima izdaje organ za tehničke uslove, a koji su neophodni za izradu tehničke dokumentacije, kao i list nepokretnosti i kopiju katastarskog plana pribavlja Ministarstvo, odnosno nadležni organ lokalne samouprave. Shodno članu 5 stav 1 alineja 16, organ za tehničke uslove je, pored ostalih, organ lokalne uprave nadležan za poslove saobraćaja.

Imajući u vidu naprijed navedene propise, odlučeno je kao u dispozitivu Rješenja.

Rješenje je donijeto bez izjašnjenja stranke o rezultatima ispitnog postupka iz razloga jer je utvrđeno da se Rješenje donosi u korist stranke.

Upustvo o pravnoj zaštiti: Protiv ovog Rješenja može se izjaviti žalba Glavnom administratoru Opštine Bar u roku od 15 dana od dana prijema istog. Žalba se ulaže preko ovog organa i taksira se sa 3 € administrativne takse.

Samostalni savjetnik III za saobraćaj,
Milan Andrijašević



Dostavljeno: Sekretarijatu za urbanizam i prostorno planiranje; u spise; a/a.

Kontakt tel.: 030/311-561

E-mail: sekretarijat.kps@bar.me