

URBANISTIČKO-TEHNIČKI USLOVI

1	<p style="text-align: center;">Crna Gora O P Š T I N A B A R Sekretarijat za urbanizam i prostorno planiranje</p> <hr/> <p>Broj: <u>07-332/24-114/3</u> Bar, <u>18.03.2024. godine</u></p>	
2	<p>Sekretarijat za urbanizam i prostorno planiranje Opštine Bar, na osnovu člana 74 Zakona o planiranju prostora i izgradnji objekata (»Sl. list CG«, broj 64/17, 44/18, 63/18, 11/19, 82/20, 86/22 i 04/23), člana 1 Uredbe o povjeravanju dijela poslova Ministarstva prostornog planiranja, urbanizma i državne imovine jedinicama lokalne samouprave (»Sl. list CG«, broj 012/24), DUP-a »Bjelila-Rutke-Gorelac« (»Sl. list CG - Opštinski propisi«, broj 7/15) i podnijetog zahtjeva Maslinov Andrei, izdaje:</p>	
3	<p>URBANISTIČKO-TEHNIČKE USLOVE za izradu tehničke dokumentacije</p>	
4	<p>Za rekonstrukciju postojećeg objekta na urbanističkoj parceli/lokaciji broj 1390, u zahvatu DUP-a »Bjelila-Rutke-Gorelac«. Veći dio katastarske parcele broj 4759 KO Zankovići, u Baru, se nalazi u sklopu predmetne urbanističke parcele.</p> <p>Napomena: Konačna lokacija urbanističke parcele (koja katastarska parcela ili više katastarskih parcela ili njihovi dijelovi i sa kojom površinom ulaze u sastav UP) će se odrediti u fazi izrade tehničke dokumentacije, a nakon izrade geodetskog elaborata (Elaborata parcelacije) od strane ovlaštene geodetske organizacije koja posjeduje licencu.</p>	
5	<p>PODNOŠILAC ZAHTJEVA:</p>	<p>Maslinov Andrei</p>
6	<p>POSTOJEĆE STANJE</p>	
	<p>U svemu prema Izvodu iz DUP-a »Bjelila-Rutke-Gorelac«, grafički prilog »Postojeće stanje«, izdatom od strane ovog Sekretarijata.</p> <p>Uvidom u plan utvrdilo se da na predmetnoj urbanističkoj parceli postoji izgrađen objekat. Prije izvođenja bilo kakvih promjena u prostoru, potrebno je da, ukoliko na određenoj lokaciji postoji objekat, isti bude legalan.</p> <p><u>TRETMAN POSTOJEĆIH OBJEKATA</u></p> <p>Postojećim objektom smatra se objekat koji je izgrađen ili je njegova izgradnja u toku, sa ili bez odobrenja za građenje. Postojeći objekti mogu se zamijeniti novim, odnosno</p>	

mogu se sanirati, rekonstruisati, dograđivati i adaptirati u skladu sa predviđenim UTU.

Postojeći objekti označeni su na grafičkim prilogima 02 i 03, na topografsko katastarskim kartama Uprave za nekretnine, koje su dopunjene terenskim podacima, odnosno geodetskim snimcima faktičkog stanja na terenu za veći broj katastarskih parcela.

S obzirom da na terenu egzistira veliki broj objekata za koje nije prethodno pribavljena građevinska dozvola, ovim planskim dokumentom stvorena je mogućnost naknadnog pribavljanja građevinske dozvole i intervencija na tim objektima.

Građevinska dozvola može se izdati za postojeće objekte koji ispunjavaju uslove za izgradnju planiranih (novih) objekata. Na postojećim objektima mogu se vršiti intervencije:

- nadgradnje do maksim. indeksa izgrađenosti ili maksimalne spratnosti, ako nijesu dostigli maksim. indeks izgrađenosti ili maksim. spratnost, uz prethodno ispunjene uslove parkiranja, udaljenosti od susjeda (saglasnost) i ukoliko nijesu prešli definisane regulacione linije.

- dogradnje do maksimalnog indeksa zauzetosti, ako nijesu dostigli maksimalni indeks zauzetosti i izgrađenosti, uz prethodno ispunjene uslove parkiranja, udaljenosti od susjeda (saglasnost) i ukoliko nijesu prešli definisane regulacione linije.

Za postojeće objekte koji su prekoračili planom definisane urbanističke parametre mogu se naknadno izdati odobrenja za izgradnju, odnosno za rekonstrukciju u postojećim gabaritima, ako su ispunjeni uslovi za parkiranje vozila na sopstvenoj parceli. Prema Smjernicama opštine Bar za primjenu programskog zadatka za izradu detaljnog urbanističkog plana u sklopu realizacije I faze GUP-a, to su:

- objekti koji su prekoračili maksimalne indekse (indeks zauzetosti, indeks izgrađenosti), maksimalnu spratnost, za koje su ispunjeni uslovi parkiranja, a koji nijesu prešli definisanu građevinsku liniju prema susjednim parcelama, niti regulacionu liniju prema saobraćajnici;

- izuzetno i objekti koji su prekoračili maksimalne indekse (indeks zauzetosti, Indeks izgrađenosti), maksimalnu spratnost, definisanu građevinsku liniju prema susjednim parcelama, a koji ispunjavaju uslove parkiranja i nijesu prešli definisanu regulacionu liniju prema saobraćajnici.

U pojedinim izgrađenim zonama u zahvatu planskog dokumenta, obrađivač nije imao dovoljno podataka da preciznije odredi urbanističku parcelaciju. Obilaskom ovih zona konstatovano je da se dobijeni podaci o objektima i katastarskim parcelama, bitno razlikuju u odnosu na faktičko stanje na terenu. Kako korisnici prostora nijesu pokazali interes da pravovremeno dostave podatke za njihove parcele i objekte, to je obrađivač jedino bio u mogućnosti da ukрупnjuje katastarske parcele u tim zonama u veće urbanističke parcele. Rekonstrukcija objekata u ovim zonama, na osnovu naknadno dostavljenih faktičkih podataka o stanju na terenu, vršiće se u skladu sa već navedenim uslovima.

Većina postojećih saobraćajnica unutar izgrađenih stambenih zona, uglavnom je rađena neplanski, bez tehničke dokumentacije, u pogledu dimenzionisanja i nagiba ne ispunjavaju neophodne tehničke uslove, pa se u najboljem slučaju mogu tretirati kao kolsko-pješačke. Zato, kod prijave radova građenja novih (zamjenskih) objekata, kao i kod rekonstrukcije postojećih, treba voditi računa da se omogući kvalitativno poboljšanje saobraćajnica, na način što će regulacione linije urbanističkih parcela duž ovih saobraćajnica biti udaljene minimum 2, 5 m od njihove ose.

Kod rekonstrukcije i dogradnje postojećih objekata, kao i kod izgradnje novih, pravila regulacije i parcelacije, kao i ukupne izgrađenosti moraju se prilagođavati zatečenom stanju.





U slučaju kada je postojeći objekat dotrajavao, ili kada Investitor odluči da ga ruši, objekat se može srušiti po prethodno prijavi radova na uklanjanje postojećeg objekta nadležnoj inspekciji i na parceli izgraditi novi, prema uslovima za izgradnju planiranih objekata. U skladu sa Prijedlogom Zakona o legalizaciji neformalnih objekata, vlasnici su dužni da pribave analizu ovlaštenog privrednog društva, pravnog lica, ili preduzetnika koji je ispitivao statičku i seizmičku stabilnost objekta, i kojom je utvrđeno da je neformalni objekat stabilan i siguran za upotrebu.

7 PLANIRANO STANJE

7.1. Namjena parcele odnosno lokacije

Stanovanje srednje gustine.

DUP-om je predviđeno porodično i višeporodično stanovanje. Porodično stanovanje je u objektima sa najviše četiri zasebne stambene jedinice. Preporučuje se da se stambena površina, iznad one koju koriste porodična domaćinstva, projektuje kao kvalitetniji turistički smještaj.

Planirane namjene u stambenim zonama su pretežne, a ne isključive, što znači da podrazumijevaju i postojanje drugih, komplementarnih namjena.

U okviru stambenih zona mogu se planirati sadržaji koji ne ometaju osnovnu namjenu i koji služe svakodnevnim potrebama stanovnika (trgovina i ugostiteljstvo, smještaj turista, zdravstvena i socijalna zaštita, sport i rekreacija).

Objekte planirati u skladu sa odredbama *PRAVILNIKA O BLIŽEM SADRŽAJU I FORMI PLANSKOG DOKUMENTA, KRITERIJUMIMA NAMJENE POVRŠINA, ELEMENTIMA URBANISTIČKE REGULACIJE I JEDINSTVENIM GRAFIČKIM SIMBOLIMA*, ili drugog važećeg propisa kojim se uređuje ova oblast.

Napomena: Shodno Zakonu o planiranju prostora i izgradnju objekata, do donošenja plana generalne regulacije Crne Gore za lokaciju namijenjenu planskim dokumentom za stanovanje, odnosno za poslovnu djelatnost, urbanističko-tehnički uslovi mogu se izdati za hotel, u skladu sa Pravilnikom o bližem sadržaju i formi planskog dokumenta, kriterijumima namjene površina, elementima urbanističke regulacije i jedinstvenim grafičkim simbolima ("Službeni list CG", br. 24/10 i 33/14). U tom slučaju osnovni urbanistički parametri (indeks izgrađenosti, indeks zauzetosti, spratnost odnosno visina objekta i odnos prema građevinskoj liniji) definisani planskim dokumentom ostaju nepromijenjeni.

7.2. Pravila parcelacije

Urbanističke parcele su grafički i geodetski definisane koordinatama prelomnih tačaka, datim u grafičkom prilogu »Plan parcelacije i regulacije«.

Lokacija za izgradnju ili rekonstrukciju objekata može se izdati u skladu sa uslovima iz DUP-a i za dio urbanističke parcele:

- a) min 250 m² za stambenu izgradnju male gustine, odnosno
- b) min 200 m² za stambenu izgradnju srednje gustine*, nezavisno od vlasništva nad preostalim dijelom (uz poštovanje odredbi citiranog Zakona o uređenju prostora i izgradnji objekata), ako organ nadležan za sprovođenje planskog dokumenta ocijeni da su za to ispunjeni neophodni tehnički i tehnološko-ekonomski uslovi.

Izuzetno, na pojedinim slobodnim površinama unutar već izgrađenih stambenih zona, pravila regulacije i parcelacije, kao i ukupne izgrađenosti moraju se prilagođavati

i manje od 250 m².

Smjernicama za realizaciju Plana predviđeno je sledeće:

»Ukoliko kod sprovođenja planskog dokumenta dođe do neslaganja između zvaničnih katastarskih podataka i grafičkih priloga DUP-a, **mjerodavni su podaci dobijeni u izradi DUP-a.**«

7.3. Građevinska i regulaciona linija, odnos prema susjednim parcelama

Utvrđene su u svemu prema Izvodu iz DUP-a »Bijelila – Rutke Gorelac«, izdatom od strane ovog Sekretarijata, a koji čine sastavni dio ovih uslova.

U izvodu iz grafičkog priloga »Plan parcelacije, nivelacije i regulacije« definisana je građevinska linija za objekat u okviru urbanističke parcele. Građevinska linija postavljena je na rastojanju od 5,0 m u odnosu na regulacionu liniju, odnosno od 3,0 m kod sporednih ulica. Kota prizemlja određuje se u odnosu na kotu nivelete javnog ili pristupnog puta, odnosno prema nultoj koti objekta, a u skladu sa uslovima nivelacije iz DUP-a.

Minimalna udaljenost objekta od granice susjedne parcele je 2.5 metra, čime se obezbjeđuje optimalan odnos između objekata u pogledu insolacije, odnosno 1,5 m ako se parcela graniči sa neizgrađenim površinama – parkingom i sl.). Izuzetno, na novoplaniranim parcelama unutar već izgrađenih stambenih zona, objekat može biti postavljen i na manjem rastojanju od granice susjedne parcele, pod uslovom da na zidu prema susjedu ne bude otvora, pa čak i na samu granicu parcele, ako vlasnik, odnosno korisnik susjedne parcele to prihvati pismenom saglasnošću.

Regulaciona linija u ovom planu je definisana osovinom saobraćajnica, čije su koordinate prikazane u grafičkom prilogu.

8


PREPORUKE ZA SMANJENJE UTICAJA I ZAŠTITU OD ZEMLJOTRESA, KAO I DRUGE USLOVE ZA ZAŠTITU OD ELEMENTARNIH NEPOGODA I TEHNIČKO-TEHNOLOŠKIH I DRUGIH NESREĆA

Mjere zaštite od seizmičkih razaranja obuhvataju planiranje, projektovanje i izvođenje objekata i građevinskih radova, u skladu sa standartima MEST EN 1998-1 i nacionalnim standardom MEST EN 1998-1/NA, kako bi se obezbijedili da su: ljudski životi zaštićeni, oštećenja ograničena, objekti od značaja za civilnu zaštitu ostanu u upotrebljivom stanju. Da bi se obezbijedila stabilnost objekta, kao i prihvatljiv nivo seizmičkog rizika obavezno je:

1. U skladu sa Zakonom o geološkim istraživanjima (»Službeni list RCG«, broj 28/93, 27/94 i 26/07) i Pravilnikom o sadržaju projekata geoloških istraživanja (»Službeni list RCG«, broj 68/23) izraditi Elaborat o geofizičkim istraživanjima tla, kojim se detaljno utvrđuju geološke, seizmološke i seizmotektonske karakteristike lokacije, seizmičke karakteristike geološkog modela lokacije, proračun dinamičkog odziva geološkog modela tla lokacije za seizmičku pobudu, amplitudno – frekventne karakteristike seizmočkog odziva, projektne seizmečke parametre za analizu konstrukcije po eurokodu MEST EN 1998/1NA, kao i drugi podaci neophodni za seizmičku sigurnost objekta.

2. U skladu sa Zakonom o geološkim istraživanjima (»Službeni list RCG«, broj 28/93, 27/94 i 26/07) i Pravilnikom o sadržaju projekata geoloških istraživanja (»Službeni list RCG«, broj 68/23) izraditi Elaborat o inženjersko - geološkim karakteristikama tla, kojim se detaljno određuju geomehaničke karakteristike tla, nivo podzemnih voda i drugi geomehanički podaci od značaja za sigurnost objekta i diferencijalno slijeganje tla.

U cilju zaštite od elementarnih nepogoda postupiti u skladu sa Zakonom o zaštiti i spašavanju (»Sl. list Crne Gore«, br. 13/07, 05/08, 86/09, 32/11, 54/16, 146/21 i 3/23),



smjernicama iz „Nacionalne strategije za vanredne situacije“ koja predstavlja osnovni strateški dokument iz ove oblasti, Pravilnikom o mjerama zaštite od elementarnih nepogoda (»Sl. list CG«, br. 79/04), Zakonom o zapaljivim tečnostima i gasovima (»Sl. list Crne Gore«, br. 26/10 i 48/15) i Zakonom o zaštiti i zdravlju na radu (»Sl. list Crne Gore«, br. 34/14).

Gradilište organizovati tako da se ne remeti život i rad u susjednim objektima. Investitor i izvođač su obavezni da preduzmu sve zakonom predviđene mjere obezbijeđenja i organizacije gradilišta. Pri izvođenju radova preduzeti sve potrebne mjere zaštite radnika, građana i vozila, a zaštnim mjerama omogućiti odvijanje pješačkog i motornog saobraćaja, te javne površine koristiti samo uz prethodno pribavljene potrebne saglasnosti. Na mjestima gdje je izvršeno isjecanje regulisanih površina, iste dovesti u prvobitno stanje.

Zbog izražene seizmičnosti područja proračune za objekat raditi za IX (deveti) stepen seizmičkog intenziteta po MCS skale.

Izbor fundiranja novih objekata prilagoditi zahtjevima sigurnosti, ekonomičnosti i funkcionalnosti objekata. Posebnu pažnju obratiti na propisivanje mjera antikorozivne zaštite konstrukcije, bilo da je riječ o agresivnom djelovanju atmosfere ili podzemne vode.

Konstrukciju novih objekata oblikovati na savremen način sa krutim tavanicama, bez miješanja sistema nošenja po spratovima, sa jednostavnim osnovama i sa jasnom seizmičkom koncepcijom.

9 USLOVI I MJERE ZAŠTITE ŽIVOTNE SREDINE

Poštovati Zakon o procjeni uticaja na životnu sredinu (»Sl. list CG«, br. 75/18), Zakon o životnoj sredini (»Sl. list CG«, br. 52/16 i 73/19), Zakon o zaštiti prirode (»Sl. list CG«, br. 54/16), Uredbu o projektima za koje se vrši procjena uticaja na životnu sredinu (»Sl. list RCG«, br. 20/07, »Sl. list CG«, br. 47/13 i 53/14) kao i podzakonske akte koji proizilaze iz zakona.

10 USLOVI ZA PEJZAŽNO OBLIKOVANJE

Sastavni dio projektne dokumentacije je i uređenje terena na pripadajućoj lokaciji. Uređenje zelenih površina vršiti autohtonim vrstama, a prostore uz pješačke staze opremiti potrebnim urbanim mobilijarom. Kod stambene izgradnje male gustine najmanje 40% površine urbanističke parcele mora biti hortikulturno uređeno (pod zelenilom), a najmanje 50% površine urbanističke parcele kod stambene izgradnje male gustine u zelenilu, dok kod stambene izgradnje srednje gustine to iznosi 30%.

Ograda urbanističke parcele u odnosu na javnu saobraćajnicu podiže se iza regulacione linije. Može se podizati prema ulici kao i prema susjednim parcelama, ali ne više od 1,5 m, s tim da ogradni zid urađen kamenom ne može biti viši od 1 m. Dio iznad zida mora biti ukrasno zelenilo. Kapija na uličnoj ogradi mora se otvarati s unutrašnje strane (na parcelu). Nije dozvoljeno postavljanje na ogradu oštih završetaka, bodljikave žice i sl.

Postojeće suvomeđe na granicama parcela treba zadržati u najvećem mogućem obimu kao karakterističan element pejzaža. Teren oko objekta, potporne zidove, terase i si. treba izvesti na način da se ne narušava izgled naselja, te da se ne promijeni prirodno oticanje vode na štetu susjednih parcela, odnosno objekata.

Najveća visina potpornog zida ne može biti veća od 2,0 m. U slučaju da je potrebno izgraditi potporni zid veće visine, tada isti treba izvesti u kaskadama, s međusobnim rastojanjem zidova od min 1,5 m, a teren svake kaskade ozeleniti.

Na parcelama veće površine, ukoliko postoji želja investitora, na izgradnju objekata...

rezidencijalnih objekata (vile sa bazenima i sl.), indeksi zauzetosti mogu biti i veći, ali u okviru predviđenog indeksa izgrađenosti i ne na uštrb predviđenih zelenih površina.

11 **USLOVI I MJERE ZAŠTITE NEPOKRETNIH KULTURNIH DOBARA I NJIHOVE ZAŠTIĆENE OKOLINE**

Ukoliko se prilikom izvođenja radova naiđe na nalazište ili nalaze za koje se može pretpostaviti da mogu imati arheološko značenje, prema članu 87. Zakona o zaštiti kulturnih dobara (Sl. list CG, br. 49/10, 40/11, 44/17 i 18/19), pravno ili fizičko lice koje neposredno izvodi radove, dužno je da prekine radove, obezbijedi nalazište, odnosno nalaze od eventualnog oštećenja, uništenja i od neovlašćenog pristupa drugih lica, sačuva otkrivene predmete na mjestu nalaženja u stanju u kojem su nađeni do dolaska ovlašćenih lica, odmah prijavi nalazište, odnosno nalaz Upravi za zaštitu kulturnih dobara, najbližoj javnoj ustanovi za zaštitu kulturnih dobara, organu uprave nadležnom za poslove policije i saopšti sve relevantne podatke u vezi sa mjestom i položajem nalaza u vrijeme otkrivanja i o okolnostima pod kojim su otkriveni.

12 **USLOVI ZA LICA SMANJENE POKRETLJIVOSTI I LICA SA INVALIDITETOM**

U procesu projektovanja neophodno je pridržavati se Pravilnika o bližim uslovima i načinu prilagođavanja objekata za pristup i kretanje lica smanjene pokretljivosti («Službeni list CG», br. 48/13 i 44/15).

13 **USLOVI ZA POSTAVLJANJE I GRADNJU POMOĆNIH OBJEKATA**

/

14 **USLOVI ZA OBJEKTE KOJI MOGU DA UTIČU NA BEZBJEDNOST VAZDUŠNOG SAOBRAĆAJA**

/

15 **USLOVI ZA OBJEKTE KOJI MOGU DA UTIČU NA PROMJENE U VODNOM REŽIMU**

/

16 **MOGUĆNOST FAZNOG GRAĐENJA OBJEKTA**

/

17 **USLOVI ZA PRIKLJUČENJE NA INFRASTRUKTURU**

U svemu prema izvodu iz DUP-a »Bjelila-Rutke-Gorelac«.
Vodovodne i kanalizacione, elektro i tk instalacije u objektu i izvan njega projektovati u skladu sa važećim propisima i standardima, a priključenje objekta na infrastrukturne sisteme projektovati prema uslovima dobijenim od nadležnih javnih preduzeća, a koji čine sastavni dio ovih uslova.

17.1. **Uslovi priključenja na elektroenergetsku infrastrukturu**

Elektroenergetska infrastruktura:

Upućuje se investitor da pri izradi tehničke dokumentacije (idejni projekat ili glavni projekat) mora poštovati Tehničke preporuke EPCG i to:

- Tehnička preporuka za priključenje potrošača na niskonaponsku mrežu TP-2 (dopunjeno izdanje);
- Tehnička preporuka – Tipizacija mjernih mjesta;
- Uputstvo i tehnički uslovi za izbor i ugradnju ograničivača strujnog opterećenja;
- Tehnička preporuka TP-1b-Distributivna transformatorska stanica DTS- EPCG 10/04 kV.

Tehničke preporuke dostupne su na sajtu EPCG.

Investitor je obavezan da od Elektrodistribucije Bar pribavi potvrdu o ometanju/neometanju elektroenergetskih instalacija na urbanističkoj parceli/lokaciji.

17.2. Uslovi priključenja na vodovodnu i kanalizacionu infrastrukturu

Hidrotehnička infrastruktura: Investitor je obavezan da o svom trošku projektuje i izgradi minimum hidrotehničku infrastrukturu, potrebnu za neometano funkcionisanje objekta, zbog nedostatka iste, a do izgradnje Planom planiranih infrastrukturnih objekata. Realizacijom vodovodne i kanalizacione mreže, obavezno je priključenje objekata u skladu sa uslovima propisanim planskim dokumentom i saglasnošću d.o.o. »Vodovod i kanalizacija« Bar, na glavni projekat.

Kao alternativna-privremena rješenja projektovati cistijernu za vodu i vodonepropusnu septičku jamu ili ekološki bioprečistač, shodno sledećim uslovima:

Septička jama

1. Zapreminu septičke jame odrediti srazmjerno veličini objekta, tj. proračunu količine otpadne vode ako je specifična potrošnja vode 140 l/stanovnik/dan; zavisno hidrauličkom proračunu i dnevnom kapacitetu septičke jame predvidjeti jednokomorna, dvokomorna odnosno trokomorna septička jamu; zidove i dno jame uraditi nabijenim betonom; unutrašnju stranu zida omalterisati cemetnim malterom do crnog sjaja, kako bi se onemogućilo isticanje tečnosti u teren; postaviti ventilacione glave za odvođenje gasova, koji mogu biti ekspozivni; septičku jamu pokriti betonsko-armiranom pločom, sa propisanim otvorom i poklopcem za crpljenje; obezbijediti nepropustljivost septičke jame, jer se desava da uslijed nesavjesnog rada, jame propuštaju nečistu tečnost i dolazi do zagađenja podzemnih voda;

Ekološki bioprečistač

2. Adekvatnog kapaciteta, zavisno od proračuna maksimalnog broja stanovnika koji će boraviti u objektu; kvalitet otpadne vode koji se ispušta u recipijent treba da je u skladu sa Pravilnikom o kvalitetu i sanitarno-tehničkim uslovima za ispuštanje otpadnih voda u recipijent i javnu kanalizaciju, načinu i postupku ispitivanja kvaliteta otpadnih voda, minimalnom broju ispitivanja i sadržaju izvještaja o utvrđenom kvalitetu otpadnih voda ("Službeni listu CG", br. 45/2008 i 9/2010, 26/12 i 52/12); proizvođač uređaja mora da posjeduje sertifikat o kvalitetu otpadne vode koja izlazi iz uređaja i da su dopuštene koncentracije opasnih i štetnih materija u otpadnim vodama koje se smiju ispuštati u skladu sa Pravilnikom.

17.3. Uslovi priključenja na saobraćajnu infrastrukturu

U svemu prema izvodu iz DUP-a »Bjelila – Rutke - Gorelac«.

Urbanistička parcela mora imati neposredni pristup na javnu saobraćajnicu. Pristupni put je najmanje širine 3,5 m ako se koristi kao kolski i pješački, odnosno najmanje širine 1,5m ako je u pitanju samo pješačka staza. Urbanističko rješenje dispozicijom objekata, saobraćajnica i uređenjem slobodnih površina obezbjeđuje efikasnu intervenciju svih komunalnih vozila, o čemu treba posebno voditi računa pri izradi tehničke

	dokumentacije.
17/4.	<p>Ostali infrastrukturni uslovi</p> <p><u>Elektronska komunikacija:</u> Upućuje se investitor da, pri izradi tehničke dokumentacije iz oblasti elektronskih komunikacija, mora poštovati sledeće pravilnike:</p> <ul style="list-style-type: none"> • Pravilnik o širini zaštitnih zona i vrsti radio koridora u kojima nije dopušteno planiranje i gradnja drugih objekata («Sl. list CG», br. 33/14), kojim se propisuju način i uslovi određivanja širine zaštitnih zona elektronskih komunikacionih mreža, elektronske komunikacione infrastrukture i povezane opreme i radio koridora u čijoj zoni nije dopušteno planiranje i gradnja drugih objekata; • Pravilnik o tehničkim i drugim uslovima za projektovanje, izgradnju i korišćenje elektronske komunikacione mreže, elektronske komunikacione infrastrukture i povezane opreme u objektima («Sl. list CG», br. 41/15), kojim se propisuju tehnički i drugi uslovi za projektovanje, izgradnju i korišćenje elektronske komunikacione mreže, elektronske komunikacione infrastrukture i povezane opreme u poslovnim i stambenim objektima; • Pravilnik o uslovima za planiranje, izgradnju, održavanje i korišćenje pojedinih vrsta elektronskih komunikacionih mreža, elektronske komunikacione infrastrukture i povezane opreme, koji propisuju uslovi za planiranje, izgradnju, održavanje i korišćenje pojedinih vrsta elektronskih komunikacionih mreža, elektronske komunikacione infrastrukture i povezane opreme u Crnoj Gori; • Pravilnik o zajedničkom korišćenju elektronske komunikacione infrastrukture i povezane opreme, («Sl. list CG», br. 52/14), kojim se propisuju uslovi i način zajedničkog korišćenja elektronske komunikacione infrastrukture i povezane opreme, kao i mjere za povećanje raspoloživosti slobodnih kapaciteta u toj infrastrukturi. <p>Obaveza je investitora da poštuje propise koji se odnose na zaštitu i izgradnju elektronske komunikacione infrastrukture i elektronskih komunikacionih mreža, odnosno Zakona o elektronskim komunikacijama („Službeni list Crne Gore" broj: 40/13, 56/13, 2/17 i 49/19) i ostalih propisa koji su doneseni na osnovu njega. U tom smislu posebno ističemo članove 43 i 44 citiranog Zakona o elektronskim komunikacijama. Sajt na kome se nalaze relevantni propisi u skladu sa kojim se obavlja izrada tehničke dokumentacije http://www.ekip.me/regulativa/.</p> <p>Podaci o postojećem stanju elektronske komunikacione infrastrukture, koje je potrebno zaštititi, mogu se naći na internet stranici Agencije i preko portala http://geoportal.ekip.me/, preko kojeg sve zainteresovane strane mogu da zatraže i otvaranje korisničkog naloga, kako bi pristupili georeferenciranoj bazi podataka elektronske komunikacione infrastrukture. Uputstvo za registraciju korisnika je dato na navedenom linku.</p>
18	<p>POTREBA IZRADE GEODETSKIH, GEOLOŠKIH (GEOTEHNIČKIH, INŽENJERSKO-GEOLOŠKIH, HIDROGEOLOŠKIH, GEOMEHANIČKIH I SEIZMIČKIH) PODLOGA, KAO I VRŠENJA GEOTEHNIČKIH ISTRAŽNIH RADOVA I DRUGIH ISPITIVANJA</p> <p>U skladu sa Zakonom o geološkim istraživanjima («Službeni list RCG», broj 28/93, 27/94 i 26/07) i Pravilnikom o sadržaju projekata geoloških istraživanja («Službeni list RCG», broj 68/23) izraditi:</p> <ol style="list-style-type: none"> 1. Elaborat o geofizičkim istraživanjima tla, kojim se detaljno utvrđuju geološke,

seizmološke i seizmotektonske karakteristike lokacije, seizmičke karakteristike geološkog modela lokacije, proračun dinamičkog odziva geološkog modela tla lokacije za seizmičku pobudu, amplitudno – frekventne karakteristike seizmočkog odziva, projektne seizmečke parametre za analizu konstrukcije po eurokodu MEST EN 1998/1NA, kao i drugi podaci neophodni za seizmičku sigurnost objekta.

2. Elaborat o inženjersko - geološkim karakteristikama tla, kojim se detaljno određuju geomehničke karakteristike tla, nivo podzemnih voda i drugi geomehnički podaci od značaja za sigurnost objekta i diferencijalno slijeganje tla.

Da bi se omogućila izgradnja novog objekta i uređenje terena, prije realizacije definisane ovim DUP-om, potrebno je izvršiti raščišćavanje i nivelaciju terena i komunalno opremanje zemljišta, u skladu sa datim uslovima. Prilikom izgradnje novih objekata u cilju obezbjeđenja stabilnosti terena, potrebno je izvršiti odgovarajuće saniranje terena, ako se za to pojavi potreba. Izgradnji objekata mora da prethodi detaljno geomehničko ispitivanje terena, a tehničku dokumentaciju raditi isključivo na osnovu detaljnih geodetskih snimaka terena, geoloških i hidrogeoloških podataka, kao i rezultata o geomehničkim ispitivanjima tla.

Pri planiranju objekta koji u većoj mjeri zahtjeva intervencije u tlu (dubina veća od 2,0 metra), potrebno je izvesti odgovarajuće sanacione radove, a posebno treba obratiti pažnju da se predvide mjere za biološko konsolidovanje tla ozelenjavanjem.

19 **POTREBA IZRADE URBANISTIČKOG PROJEKTA**

/

20 **URBANISTIČKO-TEHNIČKI USLOVI ZA ZGRADE SADRŽE I URBANISTIČKE PARAMETRE**

Oznaka urbanističke parcele	UP 1390
Površina urbanističke parcele	/
Maksimalni indeks zauzetosti	Maksimalni indeks zauzetosti je do 40% za stambenu izgradnju srednje gustine.
Maksimalni indeks izgrađenosti	Koeficijent izgrađenosti je 1,35 za stambenu izgradnju srednje gustine.
Bruto građevinska površina objekata (max BGP)	/ U proračun BRGP ne ulazi površina podzemnih etaža u kojima je organizovano parkiranje i garažiranje vozila, ili drugi ekonomski i pomoćni sadržaji u službi osnovne funkcije objekta (saune, teretane,...). Prilazi objektu, otvorene terase i druge popločane površine, bazeni, dječija i sportska igrališta, krovne terase podrumskih etaža (garaže i sl.), takođe ne ulaze u obračun BRGP. Zavisno od nagiba terena postoji mogućnost izgradnje dodatnog suterenskog prostora ispred i (ili) ispod dijela objekta, s tim da ukupna BRGP ovog prostora ne prelazi 60% maks. dozvoljene BRGP prizemlja. Samo u slučaju da se prostorije u suterenu koriste kao



	<p>što je to opisano u prethodnom stavu, to ne podliježe obračunu ukupne BRGP objekta. U suprotnom, ova površina se obračunava kao dodatna u odnosu na naprijed navedene uslove.</p>
Maksimalna spratnost objekata	<p>Spratnost objekta je do četiri nadzemne etaže za stambenu izgradnju srednje gustine. Spratnost i površina objekata mogu biti manji od planom iskazanih maksimalnih vrijednosti, prema potrebi investitora.</p> <p>Na urbanističkim parcelama veće površine, pogotovo u zonama stambene izgradnje u zelenilu, prema dolje navedenim uslovima, preporučuje se izgradnja vila koje predstavljaju luksuzne turističke objekte za iznajmljivanje turistima sa vrhunskim komforom, a služe za odmor uglavnom, jedne porodice.</p> <ul style="list-style-type: none">- Pored stambenog dijela, svaka vila mora imati veliku terasu i bazen. Vile, po potrebi mogu imati i prostorije za posluđu. Broj prostorija i namjena u vili se slobodno tretira, s preporukom da se projektuju veće, bogatije prostorije sa svim neophodnim luksuznim sadržajima (sauna, teretana,..).- Zavisno od terena, spratnost vila je S + P + 1, ili P + 1, a bruto razvijena površina za pojedinačne vile iznosi u prosjeku 400 m².- Arhitektura ovih objekata mora biti reprezentativna i uklopljena u pejzaž i zahtjevnu konfiguraciju terena. Krov je jednovodan ili dvovodan, pokriven ćeramidom, a materijali za fasadu su kombinacija tradicionalnih (kamen) i modernih.- Uz objekte je moguće graditi otvorene bazene maksimalne površine do 50 m², dječija igrališta i parkovske površine.- Broj parking mjesta je 2 po jednoj vili.
Maksimalna visinska kota objekta	<p>U svemu prema izvodu iz DUP-a »Bjelila – Rutke - Gorelac«.</p> <p>Visinska regulacija definisana je označenom maksimalnom spratnošću na svim urbanističkim parcelama gdje se jedan nivo računa prosječno do 3m za etaže iznad prizemlja, odnosno 4m za etaže u prizemlju, ukoliko se u njima planira poslovni sadržaj.</p> <p>Arhitektonsko rješenje objekata prilagođavaće se potrebama investitora, uz poštovanje striktno zadatih građevinskih linija, maksimalne spratnosti, indeksa zauzetosti i</p>



	<p>izgrađenosti, kao i svih propisa iz građevinske regulative.</p> <p>Kota prizemlja određuje se u odnosu na kotu nivelete javnog ili pristupnog puta:</p> <ul style="list-style-type: none">- kota prizemlja novih objekata na ravnom terenu ne može biti niža od kote nivelete javnog ili pristupnog puta;- kota prizemlja može biti najviše 1,00 m viša od nulte kote;- za objekte na strmom terenu sa nagibom od ulice (naniže), kada je nulta kota niža od kote nivelete javnog puta, kota prizemlja može biti najviše 1,00m niža od kote nivelete javnog puta;- za objekte na strmom terenu sa nagibom koji prati nagib saobraćajnice, kota prizemlja objekta određuje se primjenom odgovarajućih tačaka ovog člana;- za objekte koji imaju indirektnu vezu sa javnim putem, preko privatnog prolaza, kota prizemlja utvrđuje se aktom o urbanističkim uslovima i primjenom odgovarajućih tačaka ovog člana;- za objekte koji u prizemlju imaju nestambenu namjenu (poslovanje i druge djelatnosti) kota prizemlja može biti maksimalno 0,20 m viša od kote trotoara.
Parametri za parkiranje odnosno garažiranje vozila	Parkiranje vozila kod parcela koje imaju kolski (kolsko-pješački) pristup rješavati u okviru urbanističke parcele na otvorenom, ili izgradnjom garaže koja treba da je min. 2 m udaljena od regulacione linije, i to najmanje jedno parking ili garažno mjesto na jednu stambenu jedinicu (poželjna su 2 pm).
Smjernice za oblikovanje i materijalizaciju, posebno u odnosu na ambijentalna svojstva područja	Posebnu pažnju obratiti na arhitektonsko oblikovanje, s obzirom da predmetna lokacija treba da predstavlja dio jedinstvenog i prepoznatljivog prostora, prožetog zelenilom. Arhitektonsko rješenje treba da omogući afirmaciju životnog stila koji daje prednost stanovanju u prirodi, tradicionalnim porodičnim vrijednostima, sa prostorima koji će koristiti potrebi nadograđivanja znanjem i kulturom, kao i potrebi za druženjem njihovih korisnika. <p>Stambeni prostor čija se izgradnja preporučuje je na prelazu iz srednjeg u viši nivo kvaliteta. On treba da je adaptabilan i neopterećen trajnim rješenjima, sa više soba, velikim dnevnim boravkom i trpezarijom, radnom sobom i bibliotekom, garderobom i više kupatila, sa garažom, trijemom i velikom</p>



terasom, ljetnjom kuhinjom i sa uređenim vrtom i voćnjakom.

Stambene jedinice veće površine i višeg kvaliteta stanovanja, treba da imaju prateće sadržaje - teretana, fitness, sauna, bazen.

Viši kvalitet stanovanja treba obezbjediti i kod objekata u stambenim zonama srednje gustine, iako je u većini slučajeva riječ o objektima na parcelama nedovoljne površine, što je ograničavajući faktor.

Likovno i oblikovno rješenje građevinskih struktura mora svojim izrazom, reprezentativnošću i kvalitetom obrade i izrade, da doprinosi opštoj slici i doživljaju primorskog mjesta.

U kombinaciji sa omalterisanim i bijelo obojenim površinama, predvidjeti kamen kao osnovni materijal za obradu fasada. Takođe, posebnu pažnju posvetiti primjeni tradicionalnih elemenata okvira otvora prozora i vrata i mjeri upotrebe autentičnog dekorativnog kamenog ornamenta. Prozore i vrata, uz osiguranje atraktivnih vizura, dimenzionisati u skladu sa klimatskim uslovima. U tretmanu fasada bitan element predstavlja stolarija pa je treba predvidjeti po uzoru na tradicionalna rješenja i uz grilje («škura»). Izbjegavati terase cijelom dužinom fasade.

Krovove predvidjeti kao dvovodne i jednovodne, nagiba 21–23°, sa krovnim pokrivačem od ćeramide, ili kao ravne (prohodne terase i ozelenjene površine)



Uzimajući u obzir specifičnost područja u pogledu obilnih padavina (kiše) i velikih vrućina za vrijeme ljeta, treba koristiti postojeće materijale.

Uslovi za unapređenje energetske efikasnosti

U procesu projektovanja neophodno je pridržavati se Zakona o efikasnom korišćenju energije («Službeni list CG», br. 57/14, 03/15).

U cilju racionalnog korišćenja energije treba iskoristiti sve mogućnosti smanjenja korišćenja energije u objektima. Pri izgradnji objekata koristiti savremene termoizolacione materijale, kako bi se smanjila potrošnja toplotne energije. Koristiti dopunske izvore energije, prije svega solarnu energiju čiji kolektori treba da budu skladno oblikovani i ukomponovani nanajmanje uočljivim mjestima na objektima. Kao sistem protiv pretjerane insolacije koristiti održive sisteme (zasjenu



		škurama, građevinskim elementima, zelenilom i sl.) kako bi se smanjila potrošnja energije za vještačku klimatizaciju. Pri proračunu koeficijenta prolaza toplote objekata uzeti vrijednosti za 20-25% niže od maksimalnih dozvoljenih vrijednosti za ovu klimatsku zonu.
21	DOSTAVLJENO: Podnosiocu zahtjeva, u spise predmeta, urbanističko-građevinskoj inspekciji i arhivi.	
22	OBRAĐIVAČI URBANISTIČKO-TEHNIČKIH USLOVA:	Samostalna savjetnica I, Arh. Sabaheta Divanović, dipl.ing.
23	OVLAŠĆENO SLUŽBENO LICE:	Arh. Sabaheta Divanović, dipl.ing.
24		potpis ovlašćenog službenog lica 
25	PRILOZI <ul style="list-style-type: none">- Grafički prilozi iz planskog dokumenta- Tehnički uslovi J.P. »Vodovod i kanalizacija« - Bar- Saobraćajno - tehnički uslovi Sekretarijata za komunalne poslove i saobraćaj Opštine Bar- List nepokretnosti i kopija katastarskog plana	



Crna Gora
O P Š T I N A B A R

Sekretarijat za urbanizam i prostorno planiranje

Broj: 07-332/24-114/3
Bar, 18.03.2024.godine


IZVOD IZ DUP-a »BJELILA-RUTKE-GORELAC«

ZA URBANISTIČKU PARCELU BROJ »1390«

O v j e r a v a :
Ovlašćeno službeno lice,
Samostalna savjetnica I,



[Signature]
Arh. Sabaheta Divanović, dipl. ing.



LEGENDA:

— DOBIJENI GEODETSKI SNIMCI

— PRENOS OBJEKATA SA
ORTO FOTO

- - - GRANICA DETALJNOG PLANA

INVESTITOR

OPŠTINA BAR

OBRADIVAČ

BarProject d.o.o. Bar

ODGOVORNI PLANER

Jovo Zenović dipl. ing. arh.

**DUP
BJELILA-RUTKE-GORELAC
- predlog plana**

CRTEŽ

POSTOJEĆA IZGRAĐENOST

RAZMJERA

1:2000

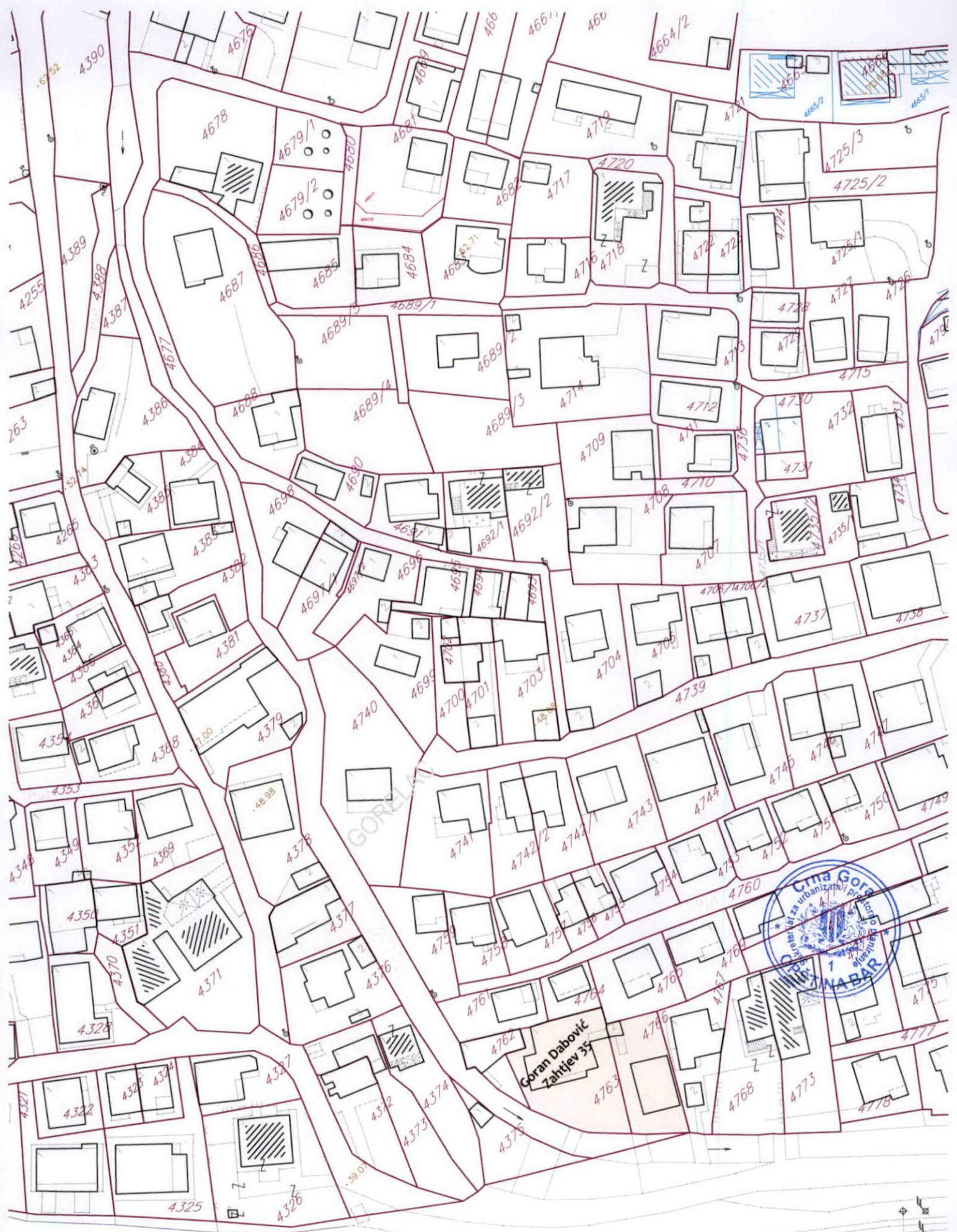
LIST BR.

04.

DATUM

2014.





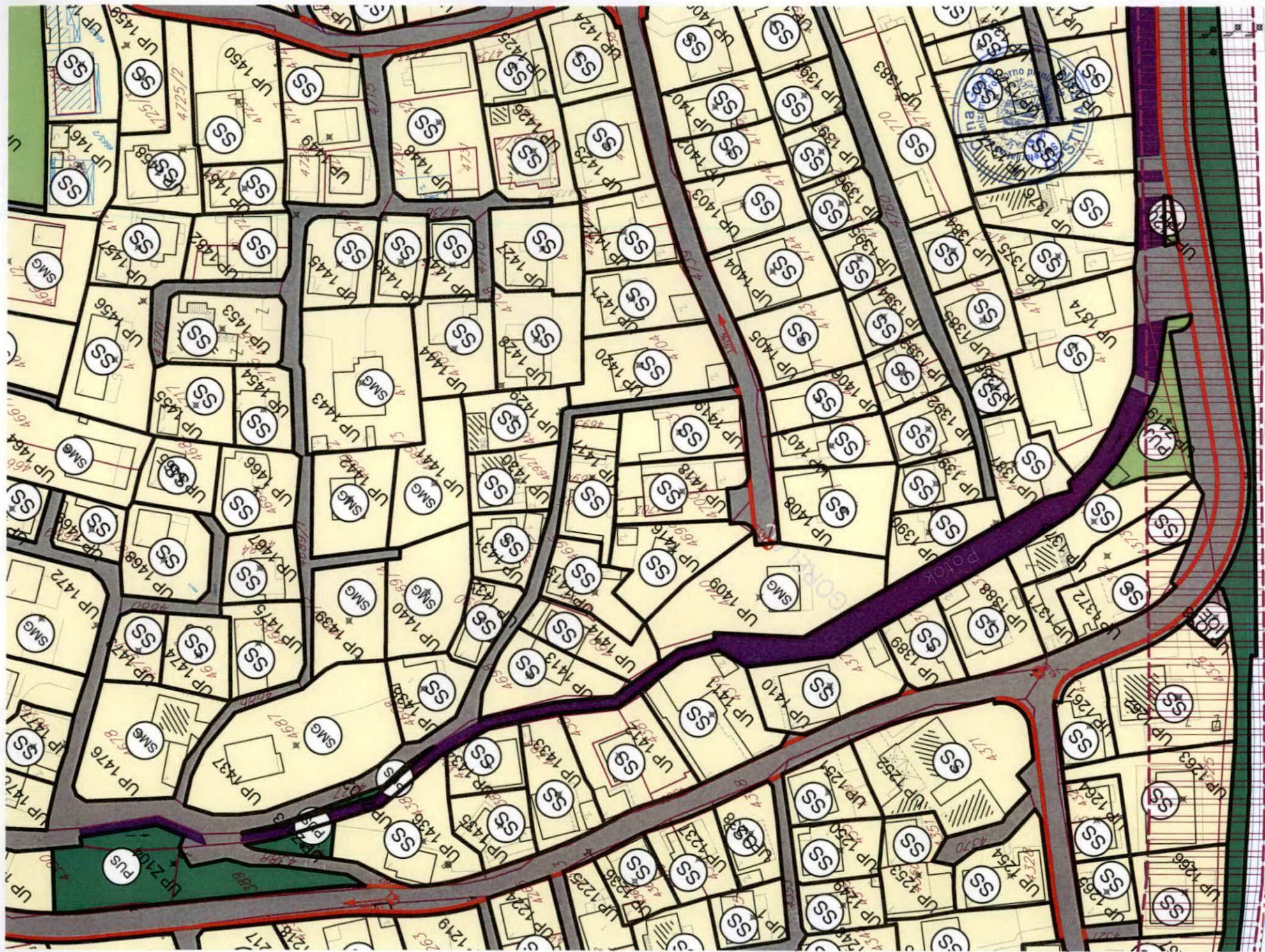
Goran Dabović
Zahtjev 35

LEGENDA:

	POVRŠINE ZA STANOVANJE MALE GUSTINE
	POVRŠINE ZA STANOVANJE MALE GUSTINE SA ZELENILOM STAMBENIH OBJEKATA
	POVRŠINE ZA STANOVANJE SREDNJE GUSTINE
	POVRŠINE ZA CENTRALNE DJELATNOSTI
	POVRŠINE ZA SPORT I REKREACIJU
	ZAŠTIĆENA KULTURNA DOBRA - KULTURNO ISTORIJSKE CJELINE ILI KOMPLEKSI
	POVRŠINE ZA HIDROTEHNIČKU INFRASTRUKTURU
	POVRŠINE ZA ELEKTROENER. INFRASTRUKTURU
	POVRŠINE ZA GROBLJA
	POVRŠINE JAVNE NAMJENE
	POVRŠINE ZA SPECIJALNE NAMJENE
	POVRŠINSKE VODE
	DRUMSKI SAOBRAĆAJ
	SAKRALNA ARHITEKTURA - CRKVA
	BRZA SAOBRAĆAONICA
	ZAŠTIĆENI POJAS ZELENILONE PRUGE
	GRANICA DETALJNOG PLANA

INVESTOR OPŠTINA BAR
ODGOVORNA BarProject d.o.o. Bar
ODGOVORNI PLANER Jovo Zenović dipl. ing. arh.
DUP BJELILA-RUTKE-GORELAC - predlog plana
VRSTA PLAN NAMJENE POVRŠINA
MAŠKARNA 1:1000
LIST BR. 05.
DATUM 2014.







LEGENDA:

	REGULACIONA LINIJA
	GRAĐEVINSKA LINIJA GL1
	GRANICA URBANISTIČKE PARCELE
	OZNAKA URBANISTIČKE PARCELE - GRADNJA
	OZNAKA URBANISTIČKE PARCELE - GROBLJE
	OZNAKA URBANISTIČKE PARCELE - SPORT I REKREACIJA
	OZNAKA URBANISTIČKE PARCELE - KULTURNO ISTORISKE CJELNE
	OZNAKA URBANISTIČKE PARCELE - ZELENILO
	OZNAKA URBANISTIČKE PARCELE - INFRASTR. OBJEKTI
	GRANICA DETALINOG PLANA

INVESTITOR

OPŠTINA BAR

OBRAĐIVAČ

BarProject d.o.o. Bar

ODGOVORNI PLANER

Jovo Zenović dipl. ing. arh.

DUP

**BJELILA-RUTKE-GORELAC
- predlog plana**

CRTEŽ

**PLAN PARCELACIJE I
REGULACIJE**

RAZMJERA

1:1000

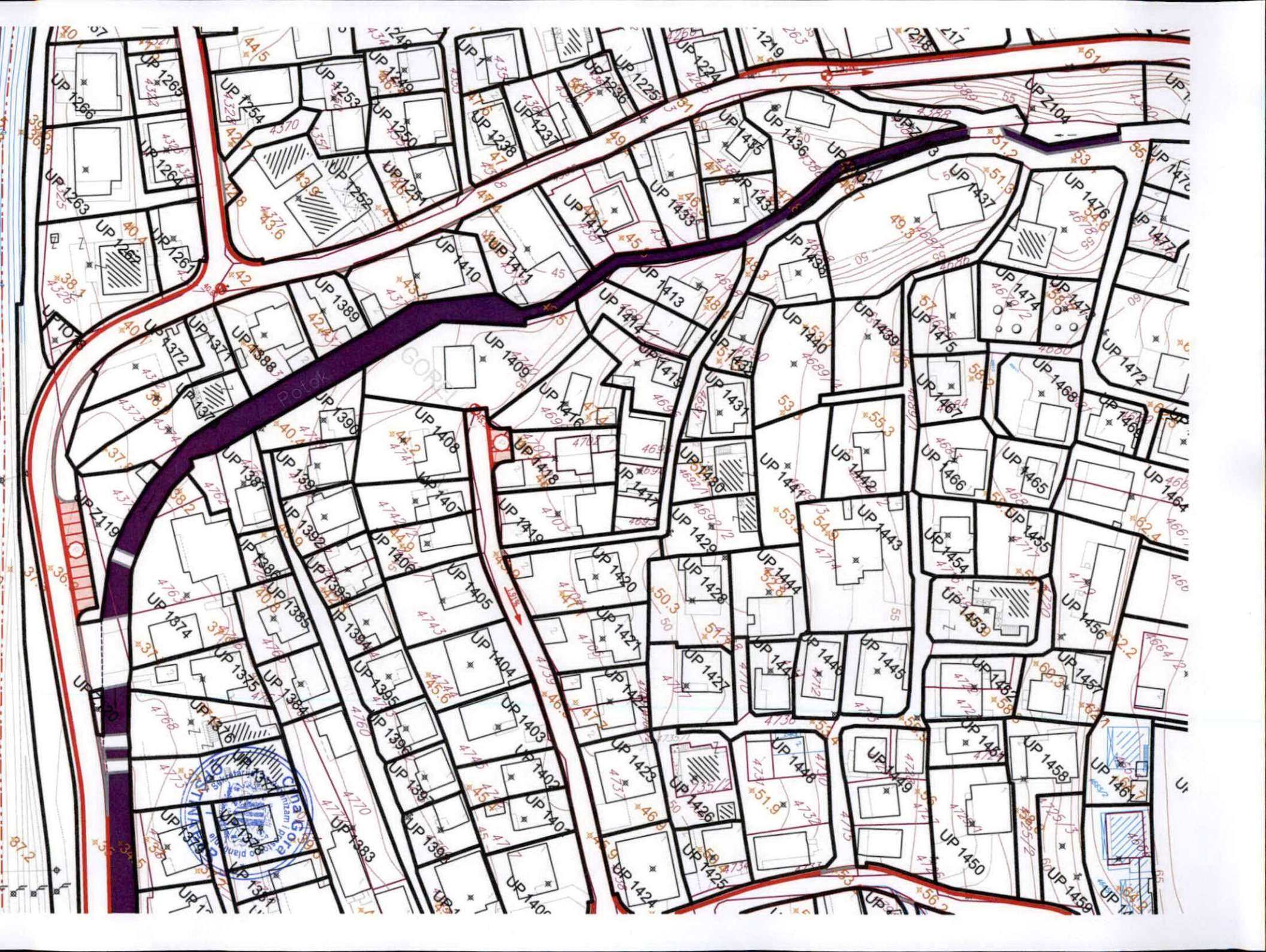
LIST BR.

06.

DATUM

2014.





LEGENDA:

	URBANISTIČKA PARCELA
	KOLSKE SAOBRAĆAJNICE
	PEŠAČNE POKRETNOSTI
	VIČNJAK
	BRZA SAOBRAĆAJNICA
	JAVNI PARKING
	AUTOBUSKO STAJALISTE
	POTOCI
	GRANICA DETALJNOG PLANA

INVESTITOR

OPŠTINA BAR

ODRABIVAČ

BarProject d.o.o. Bar

ODGOVORNI PLANER

Jovo Zenović dipl. Ing. arh.

PODRABIVAČ



"PROFIL ING." d.o.o. - Bar
profilinz@yahoo.com

PLANER

Edvard Spahija dipl. Ing. građ.

DUP

BJELILA-RUTKE-GORELAC
- predlog plana

CRTEŽ

PLAN REGULACIJE I
NIVELACIJE SAOBRAĆAJA

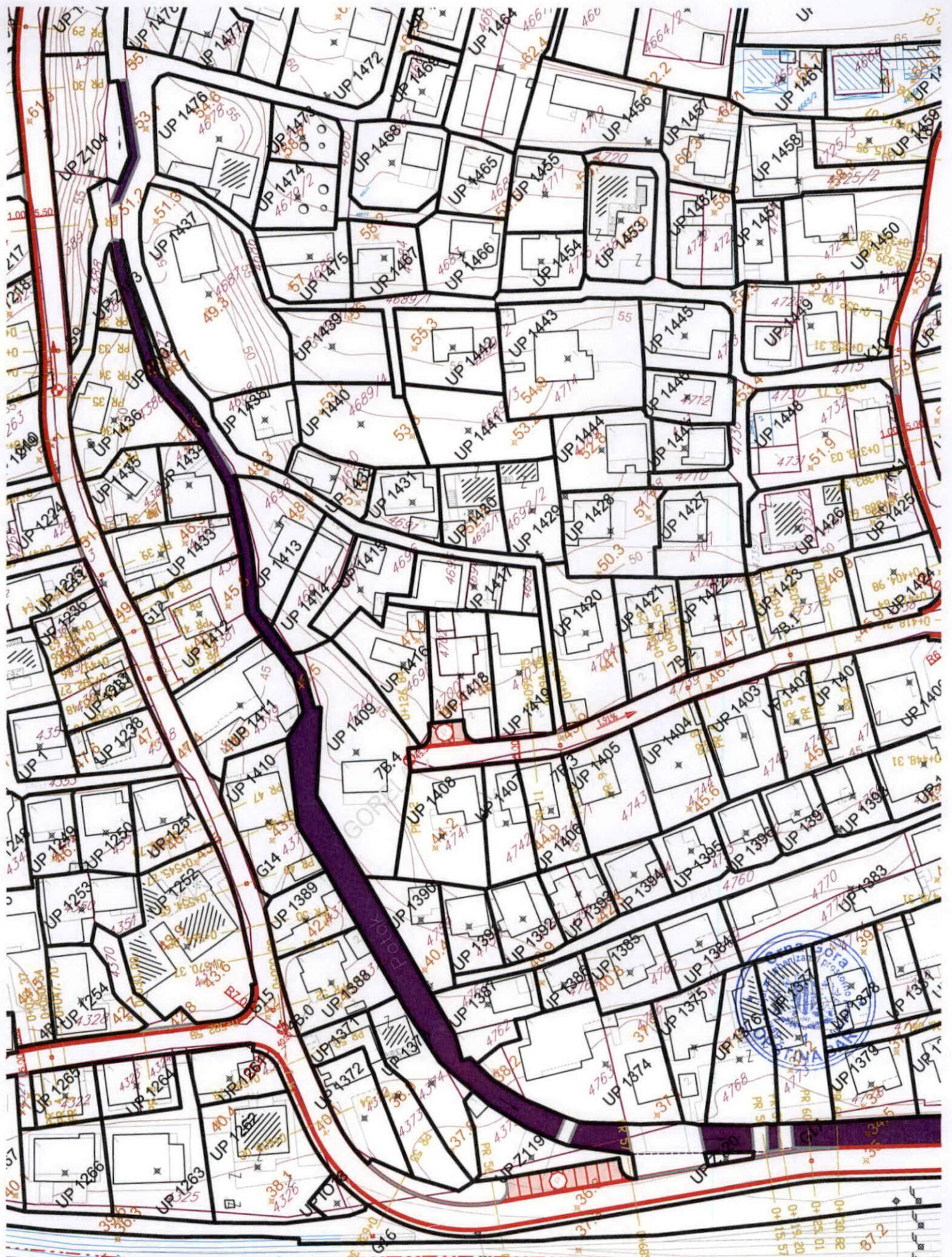
RAZMJERA

1:1000

LIST BR.

07.



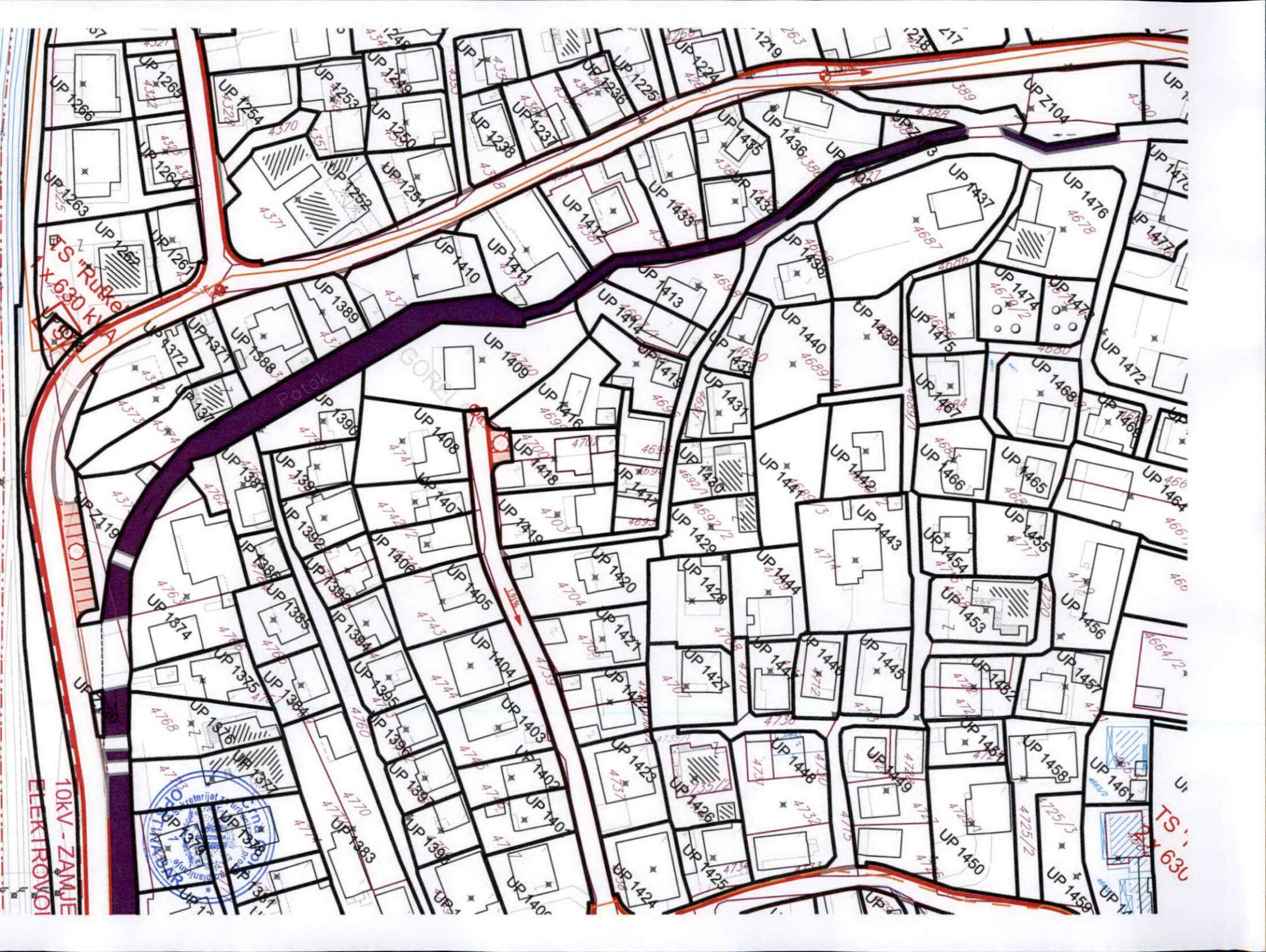


LEGENDA:

	2 x KABLOVSKI VOD 35 kV PLANIRANI (GUP do 2020.g.)
	DALEKOVOD 35 kV POSTOJEĆI
	ZAŠTITNI KORIDOR DALEKOVODA 35 kV
	KABLOVSKI VOD 10 kV PLANIRANI
	KABLOVSKI VOD 10 kV POSTOJEĆI
	ZAMJENA POSTOJEĆEG KABLA 10 kV (PREMA PLANU ED BAR)
	UKINUTA TRASA PRILIKOM ZAMJENE POSTOJEĆEG KV 10kV
	TRAFOSTANICA 35/10 kV POSTOJEĆA
	TRAFOSTANICA 10/0.4 kV POSTOJEĆA
	TRAFOSTANICA 10/0.4 kV PLANIRANA
	GRANICA DETALINOG PLANA

INVESTITOR OPŠTINA BAR
OBRAĐIVAČ BarProject d.o.o. Bar
ODGOVORNI PLANER Jovo Zenović dipl. Ing. arh.
PODOBRAĐIVAČ "ELEKTROINŽENJERING" d.o.o. Bar
PLANER Nikola Smolović dipl. Ing. el.
DUP BJELILA-RUTKE-GORELAC - predlog plana
CRTEŽ PLAN ELEKTROENERGETSKE INFRASTRUKTURE
RAZMERA 1:1000
LIST BR. 08.





LEGENDA:



PLANIRANI TK PODZEMNI VOD



PLANIRANO TK OKNO



IPS IZDVOJENI PRETPLATNIČKI
STEPEN-PLANIRANO



GRANICA DETALJNOG PLANA

INVESTITOR

OPŠTINA BAR

OSRAĐIVAČ

BarProject d.o.o. Bar

ODGOVORNI PLANER

Jovo Zenović dipl. Ing. arh.

PODOBRADIVAČ

"E-PROJECT" d.o.o. Kotor

PLANER

Željko Karančić dipl. Ing. el.

DUP

**BJELILA-RUTKE-GORELAC
- predlog plana**

CRTEŽ

**PLAN ELEKTRONSKIH
KOMUNIKACIJA**

RAZMERA

1:1000

LIST BR.

09.

DATUM

2014.





LEGENDA:

	URBANISTIČKA PARCELA
	KOLSKE SAOBRAĆAJNICE
	PJEŠNIČKE PLOŠTE
	MIČNJAK
	BRZA SAOBRAĆAJNICA
	JAVNI PARKING
	AUTOBUSKO STAJALISTE
	POTOCI
	GRANICA DETALJNOG PLANA

INVESTITOR

OPŠTINA BAR

OSLABNAČ

BarProject d.o.o. Bar

ODGOVORNI PLANER

Jovo Zenović dipl. Ing. arh.

PODOBNAČ



"PROFIL ING." d.o.o. - Bar
profilinz@yahoo.com

PLANER

Edvard Spahija dipl. Ing. građ.

DUP

BJELILA-RUTKE-GORELAC
- predlog plana

CRTEŽ

PLAN REGULACIJE I
NIVELACIJE SAOBRAĆAJA

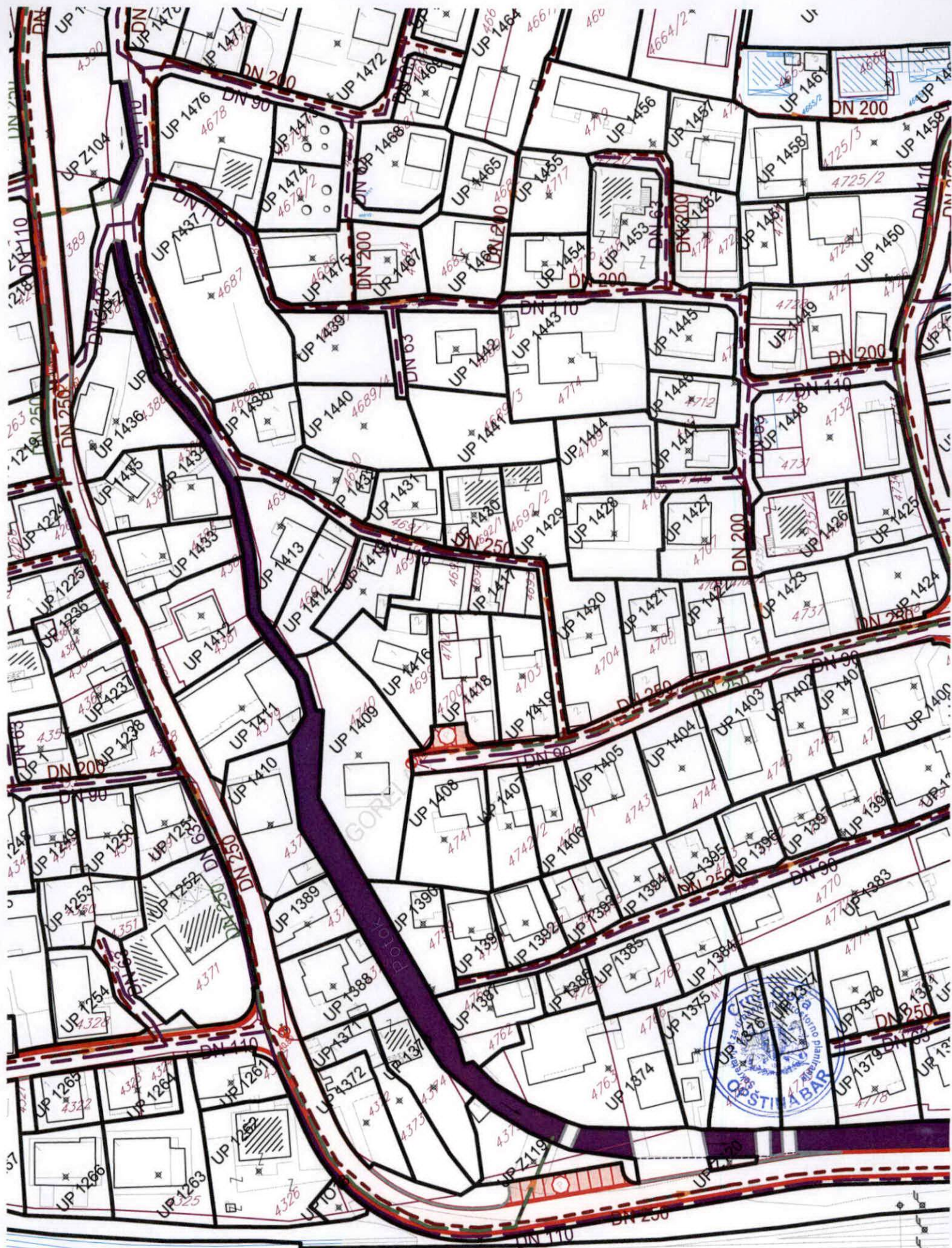
RAZMJERA

1:1000

LIST BR.

07.





LEGENDA:

LINEARNO ZELENLO
- DRVOREDI



ZELENLO POVRŠINE
POSREDOVANJE U PROMETU NEKRETNIM PRAVNIM
OBJEKTIMA

OBJEKTI PEJZAŽNE ARHITEKTURE
JAVNE NAMJENE - PUJ



ZELENLO UZ SAOBRAĆAJNICE



SKVER - SAD

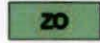


TRG



PARK-ŠUMA

OBJEKTI PEJZAŽNE ARHITEKTURE
OGRANIČENOG KORIŠĆENJA - PUO



ZELENLO INDIVIDUALNIH
STAMBENIH OBJEKATA



ZELENLO STAMBENIH
OBJEKATA I BLOKOVA



ZELENLO POSLOVNIH OBJEKATA



SPORTSKO REKREATIVNE
POVRŠINE

OBJEKTI PEJZAŽNE ARHITEKTURE
SPECIALNE NAMJENE - PUS



ZAŠTITNI POJAS



ZELENLO GROBLJA



ZELENLO INFRASTRUKTURE



URBANISTIČKA PARCELA



BRZA SAOBRAĆAJNICA




GRANICA DETALJNOG PLANA



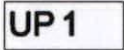






INVESTITOR	OPŠTINA BAR
ODGOVORNI OBRAČUN	BarProject d.o.o. Bar
ODGOVORNI PLANER	Jovo Zenović dipl. ing. arh.
PLANER	Snežana Laban dipl. ing. p.a.
DUP	BJELILA-RUTKE-GORELAC - predlog plana
CRTEŽ	PLAN PEJZAŽNE ARHITEKTURE
MAŠKARNA	1:1000
LIST BR.	11





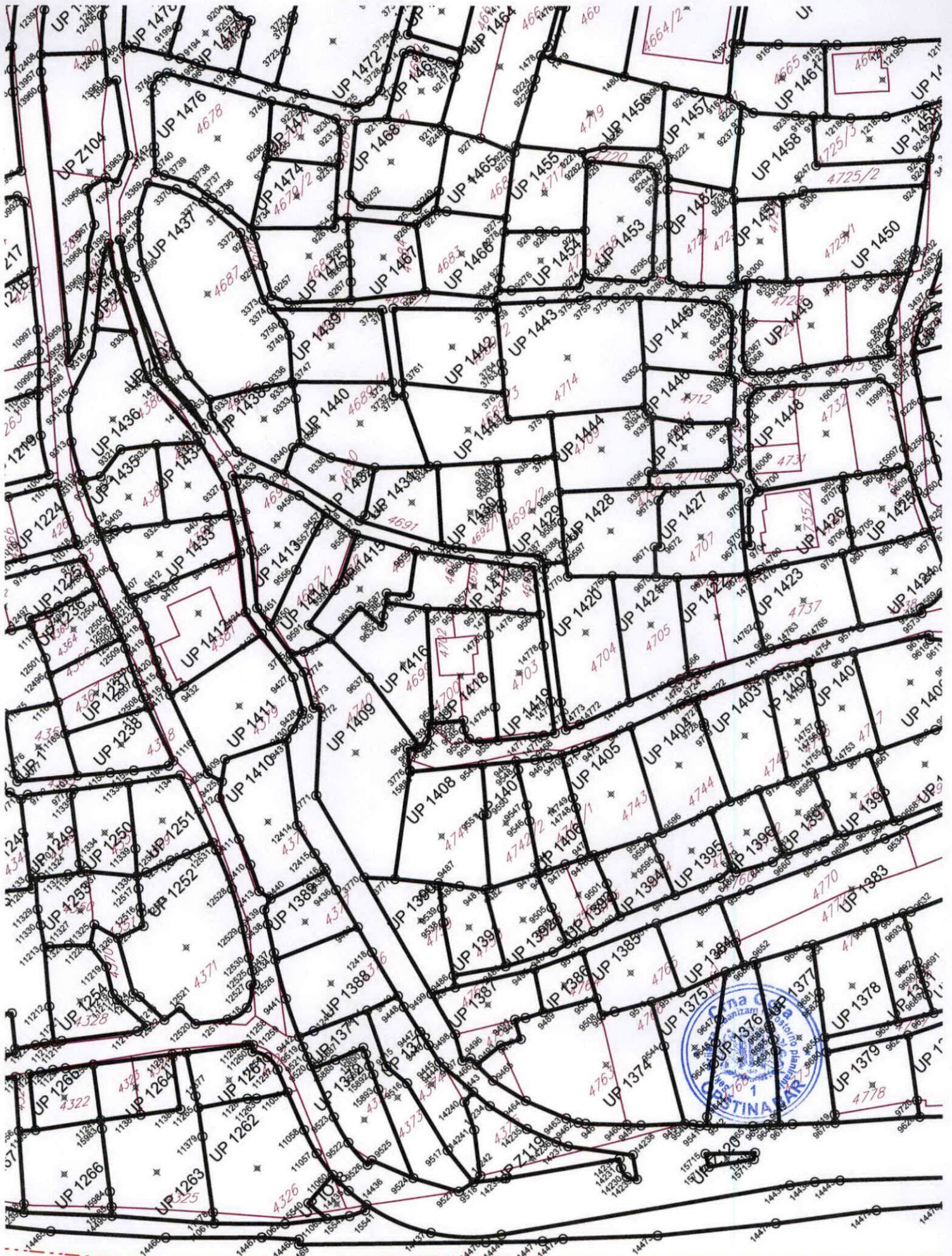


LEGENDA:


01 	02 TAČKE GRANICE URBANISTIČK PARCELE
	GRANICA URBANISTIČKE PARCELE
	OZNAKA URBANISTIČKE PARCELE - GRADNJA
	OZNAKA URBANISTIČKE PARCELE - GROBLJE
	OZNAKA URBANISTIČKE PARCELE - SPORT I REKREACI.
	OZNAKA URBANISTIČKE PARCELE - KULTURNO ISTORISKE C.JELNE
	OZNAKA URBANISTIČKE PARCELE - ZELENILLO
	OZNAKA URBANISTIČKE PARCELE - INFRASTR. OBJEKT
	GRANICA DETALJNOG PLANA

INVESTITOR OPŠTINA BAR
OSRAĐIVAČ BarProject d.o.o. Bar
ODGOVORNI PLANER Jovo Zenović dipl. Ing. arh.
DUP BJELILA-RUTKE-GORELAC - predlog plana
CRTEŽ PLAN KOORDINATNE TAČKE
RAZMJERA 1:1000
LIST BR. 12.





PODOBNOST TERENA



I a



II a



II b



III a



III b



III c



IV a



IV b



IV c

SEIZMIKA



IX,a



IX,b



IX,a, nestabilno



IX,b, nestabilno



IX,c



IX,c, nestabilno



nestabilno



VIII,a



VIII,b



VIII,c



LEGENDA:



GRANICA DETALJNOG PLANA

INVESTITOR

OPŠTINA BAR

OBRADIVAČ

BarProject d.o.o. Bar

**DUP
BJELILA-RUTKE-GORELAC
- predlog plana**

**POSTOJEĆI PLANSKI
DOKUMENT**

CRTEŽ

**IZVOD IZ GUP-a
PODOBNOST TERENA ZA
URBANIZACIJU**

RAZMJERA

1:5000

LIST BR.

01.3.

DATUM

2014.





TEHNIČKI USLOVI

Za izradu projektne dokumentacije za priključenje na hidrotehničku infrastrukturu

a) Opšti dio

Vodovod:

- o Za registrovanje utroška vode cijelog objekta potrebno je ugraditi vodomjer u šahti u skladu sa tehničkim propisima. Šaht treba da bude lociran u posjedu investitora, 1m od ivice parcele gledajući iz pravca mjesta priključenja na ulični cjevovod. Predvidjeti posebno mjerenje potrošnje vode za stambeni i poslovni dio objekta.
- o Mjerenje isporučenih količina vode u objektima koji će se graditi ili postavljati na teritoriji Opštine Bar će se vršiti sledećim vodomjerima:
 - a) U objektima za individualno stanovanje – višestambenim vodomjerima sa mokrim ili suvim mehanizmom klase tačnosti »C« ili više i pripremom za daljinsko očitavanje putem radio veze.
 - b) U objektima za kolektivno stanovanje – višestambenim vodomjerom sa mokrim ili suvim mehanizmom klase tačnosti »C« ili više i sistemom za daljinsko očitavanje putem radio veze.
 - c) U objektima za obavljanje djelatnosti ili za smještaj sa profilom priključka na javni vodovod od 50mm ili većim – kombinovanim elektromagnetnim ili ultrazvučnim vodomjerom istog profila sa mogućnošću daljinskog.
 - d) U poslovnim prostorima u objektu – višestambenim vodomjerom sa mokrim ili suvim mehanizmom klase »C« ili više i sistemom za daljinsko očitavanje putem radio veze i radio frekventnim ventilom ispred vodomjera.
- o U objektima za kolektivno stanovanje, vodomjeri se ugrađuju u zajedničkim dijelovima stambene zgrade (hodnicima i holovima) uz obaveznu ugradnju manuelnog magnetnog ventila ispred vodomjera.
- o Za objekte sa više od četiri stambene jedinice (stambene zgrade) može se predvidijeti ugradnja kontrolnih vodomjere za svaki ulaz posebno (vertikalno). Vodovodnu šahtu obavezno izvesti sa drenažom, penjalicama i poklopcem tako postavljenim da se vodomjer ne nalazi neposredno ispod otvora poklopca. Za svaku stambenu jedinicu predvidijeti ugradnju mjernih uređaja–vodomjera smještenih u kasetama na etažama, stalno dostupnim za očitavanje, kontrolu i održavanje (max jedan ormar za jedan sprat, uz mogućnost zaključavanja radi obezbjeđenja od oštećenja i krađe vodomjera). Vodomjeri sa horizontalnom osovinom se moraju postaviti isključivo horizontalno, odnosno sa vertikalnom osovinom isključivo vertikalno, sa pravim komadom cijevi 3D-5D ispred vodomjera. Ukoliko se predvidi baštenski hidrant neophodno je odrediti subjekt koji će izmiriti naknadu za utrošenu vodu.
- o Kod vodomjera profila Ø50mm i više obavezno se ispred vodomjera ugrađuje zatvarač, hvatač nečistoće, MDK komad, ravni komad za smirenje toka vode, a iza vodomjera ravni komad i zatvarač. Iza vodomjera na koji je spojena hidrantska mreža objekta ili sprinkler sistem za gašenje požara, obavezno se ugrađuje zaštitnik od povratnog toka (nepovratni ventil). Dužina ravnog dijela za smirenje toka ispred i iza vodomjera zavisi o profilu vodomjera. Prilikom dimenzionisanja vodomjernog šahta voditi računa o dimenzijama armatura i fazonskih komada koji se ugrađuju.
- o Za vrstu materijala priključka na vodovodnu mrežu predvidijeti PEHD (polietilen) ili PP (polipropilen). Maksimalno dozvoljeni profil priključka

je Ø100mm, pri čemu profil priključka mora biti manji od profila ulične cijevi na koju se planira priključenje.

- o Direktno uzimanje vode iz javne vodovodne mreže preko hidroforskih uređaja, dozvoljeno je samo kod cjevovoda prečnika Ø 200 mm i više. Uređaj za povišenje pritiska kod direktnog spoja na vodovodnu mrežu obavezno mora biti opremljen frekventnom regulacijom. Iz cjevovoda prečnika manjih od Ø200mm voda za uređaj za povišenje pritiska se može uzimati samo preko zatvorenog prelaznog rezervoara sa slobodnim nivoom vode.
- o Direktno uzimanje vode iz javnog cjevovoda za sprinkler instalaciju (preko priključka za objekat) dozvoljeno je samo u slučaju kada je ulični cjevovod prečnika većeg ili jednakog Ø 250 mm. Za prečnike uličnih cjevovoda manjeg od Ø 250 mm potrebno je izgraditi rezervoar dovoljne zapremine za potrebe sprinkler instalacija. Rezervoari se u ovom slučaju pune iz uličnog cjevovoda u skladu sa hidrauličkim proračunom iz projekta.

Fekalna kanalizacija:

- o Profil priključka i pad potrebno je odabrati u skladu sa izvedenim hidrauličkim proračunima, kao i na osnovu raspoloživih geodetskih kota. Minimalni profil priključka na gradsku kanalizacionu mrežu je Ø 160mm.
- o Sva neophodna geodetska mjerenja i uzdužne profile, predvidjeti tehničkom dokumentacijom.
- o Gradski sistem kanalizacione mreže je separatan, tako da se ne dozvoljava upuštanje atmosferskih voda u fekalnu kanalizaciju i obrnuto
- o Nije dozvoljeno gravitaciono priključenje podrumskih i suterenskih etaža objekta na fekalnu kanalizaciju.
- o Prilikom izrade projekta u dijelu ispuštanja otpadnih voda uzeti u obzir sve specifičnosti korisnika kanalizacije (kapacitet i tehnologija proizvodnje, količina, sastav i dinamika ispuštanja otpadnih voda, mogućnost recirkulacije i dr.), kao i ispoštovati "Pravilnik o kvaliteti i sanitarno-tehničkim uslovima za ispuštanje otpadnih voda u recipijent i javnu kanalizaciju, načinu i postupku ispitivanja kvaliteta otpadnih voda, min. broju ispitivanja i sadržaju izvještaja o utvrđenom kvalitetu otpadnih voda" (Sl.List CG br.45/08,9/10 i 26/12)
- o Za materijal za izradu priključka na fekalnu kanalizaciju predvidijeti atestirane PVC kanalizacione cijevi za uličnu kanalizaciju (tjemene nosivosti min SN4) ili PP (polipropilen).
- o Revizionna okna mogu biti kružnog ili četvrtastog poprečnog presjeka, monolitne AB, montažne AB i poliesterske izrade.
- o Na mjestima gdje je moguć uticaj morske vode predvidijeti šahte od poliestera.

Atmosferska kanalizacija

- o Neophodno je izvesti proračun oticanja sa predmetne parcele, krovova i uređenih površina i odabrati adekvatan profil priključka.
- o Sa izvršenim geodetskim mjerenjima, dati uzdužne profile odvodnih kanala i raspoložive padove samog priključka.
- o Revizionna okna i kišne slivnike projektovati u skladu sa tehničkim propisima za ovu vrstu djelatnosti.
- o Za materijal za izradu priključka na atmosfersku kanalizaciju predvidijeti PVC ili PE (polietilen).
- o Predvidjeti separatore za prečišćavanje voda sa parkinga i saobraćajnica, prije upuštanja ovih voda u gradsku atmosfersku kanalizaciju. Isto važi za sve zatvorene prostore u objektu koji služe za parkiranje automobila (garaže) površine veće od 50m².
- o Revizionna okna mogu biti kružnog ili četvrtastog poprečnog presjeka, monolitne AB, montažne AB i poliesterske izrade.

- o Na mjestima gdje je moguć uticaj morske vode predvidjeti šahte od poliestera

b) Postojeće hidrotehničke instalacije

- o U slučaju da je u granicama urbanističke parcele trasirana postojeća vodovodna cijev, koja se zadržava u planskom dokumentu, ili je planirana izgradnja nove mreže, neophodno je pridržavati se odredbi »Pravilnika o određivanju i održavanju zona i pojaseva sanitarne zaštite izvorišta i ograničenjima u tim zonama« („Službeni list Crne Gore“, br. 66/09 od 2. oktobra 2009.god. Član. 32 - Pojas sanitarne zaštite određuje se oko glavnih cjevovoda i u zavisnosti od konfiguracije terena iznosi po 2m od osovine cjevovoda sa obje strane, a za cjevovode za vodosnabdijevanje do 200 stanovnika po 1m od osovine cjevovoda sa obje strane. U pojasu zaštite nije dozvoljena izgradnja objekata, postavljanje uređaja i vršenje radnji koje na bilo koji način mogu zagaditi vodu ili ugroziti stabilnost cjevovoda. Za cjevovode profila DN 200mm i veće, u slučaju izgradnje objekata na trasi cjevovoda u zoni sanitarne zaštite, neophodno je obezbijediti slobodan prostor svijetlog otvora širine 4,0m i visine 3,0m.
- o Ako u granicama urbanističke parcele već postoji ili je planirana izgradnja fekalnog odnosno atmosferskog kolektora, nije dozvoljena izgradnja objekata, postavljanje uređaja i vršenje radnji u pojasu od 2m od osovine kolektora, koje na bilo koji način mogu ugroziti stabilnost cjevovoda.

c) Posebni dio

Priključenje na hidrotehničku infrastrukturu

- o Priključenje objekta na hidrotehničku infrastrukturu (vodovod, fekalnu i atmosfersku kanalizaciju) predvidjeti u skladu sa prostorno planskim dokumentom faza hidrotehnika.

d) Tehnička opremljenost projekta hidrotehničkih instalacija

I) Projekat unutrašnjih instalacija objekta

- Projekat treba da sadrži sve tekstualne i grafičke priloge za glavni projekat u skladu sa Pravilnikom o načinu izrade i sadržini tehničke dokumentacije. Projekat unutrašnjih instalacija vodovoda i kanalizacije treba izraditi u skladu s pravilima struke i odredbama važeće zakonske regulative, a mora obuhvatiti interne instalacije vodovoda i kanalizacije.

II) Projekat uređenja

- U projektu dostaviti preglednu situaciju u odgovarajućoj razmjeri sa jasno naznačenim mjestom priključenja na gradsku ulični vodovodnu i kanizacionu mrežu.
- Na situaciji prikazati položaj sa naznačenim međusobnim rastojanjem planiranog objekta od postojećih i planiranih hidrotehničkih instalacija.
- Projektom obavezno prikazati detalj vodomjernog šahta - vodoinstalaterski i građevinski, sa specifikacijom i pravim dimenzijama fazonskih komada i armatura da bi dokazali usvojene dimenzije, osnovu i presjek kao i njegovu lokaciju na situaciji.

321 Tehnički direktor,
Alvin Tombarević

[Signature]



Izvršni direktor,
Zoran Pajović

[Signature]



Crna Gora
Opština Bar
Sekretarijat za komunalne poslove i
saobraćaj

Adresa: Bulevar revolucije br. 1
85000 Bar, Crna Gora
Tel: +382 30 311 561
email: sekretarijat.kps@bar.me
www.bar.me

Broj: UPI 14-341/23- 292/1

Bar, 24.03.2023. godine

Sekretarijat za komunalne poslove i saobraćaj, na osnovu člana 17 Zakona o putevima („Sl. list Crne Gore“, br. 82/20,140/22), člana 74 Zakona o planiranju prostora i izgradnji objekata („Sl. list Crne Gore“, br. 64/17, 44/18, 63/18, 82/20 i 86/22, 04/23), člana 12 Odluke o opštinskim i nekategorisanim putevima ne teritoriji opštine Bar („Sl. list Crne Gore – opštinski propisi“, br. 46/16), člana 12 Odluke o organizacije i načinu rada lokalne uprave („Sl. list Crne Gore – opštinski propisi“, br. 40/18, 60/22 i 005/23), d o n o s i:

R J E Š E N J E

Utvrđuju se opšti saobraćajno-tehnički uslovi za izradu tehničke dokumentacije za izgradnju stambenih, poslovnih i turističkih objekata u zahvatu planske dokumentacije Opštine Bar, i to:

1. Priključak UP na javnu saobraćajnicu projektovati u skladu sa planskim dokumentom;
2. Urbanistička parcela mora da ima jedan kolski ulaz/izlaz na javnu saobraćajnicu predviđenu planskim dokumentom;
3. Širinu priključka projektovati u zavisnosti od usvojenog mjerodavnog vozila;
4. Mjerodavno vozilo se definiše na osnovu potrebe prilaznog puta, odnosno u zavisnosti od planiranog sadržaja na parceli;
5. Radijuse krivina pri ulasku/izlasku na UP dimenzionisati prema normativima za usvojeno mjerodavno vozilo;
6. Ukoliko je parceli omogućen pristup sa više saobraćajnica, isti je potrebno planirati sa saobraćajnice nižeg ranga;
7. Na priključku na put obezbijediti odgovarajuću preglednost za učesnike u saobraćaju;
8. Voditi računa o spoju prilaznog i javnog puta, za sami priključak koristiti materijale koji odgovaraju materijalima puta na koji se priključuje;
9. Uzdužne profile priključka prilagoditi terenu i okolnim objektima, uz obavezno postizanje poprečnih i podužnih nagiba potrebnih za odvođenje atmosferskih voda;
10. Parkiranje riješiti u okviru UP saglasno važećim normativima;
11. Parking mjesta, u zavisnosti od načina parkiranja (podužno, koso, upravno), dimenzionisati u skladu sa važećim normativima;
12. Horizontalnu i vertikalnu signalizaciju na UP projektovati u zavisnosti od namjene parcele i očekivanog intenziteta saobraćaja;
13. Za svaku UP obavezno uraditi saobraćajno-tehničku dokumentaciju – fazu saobraćaja;
14. Saobraćajno-tehničku dokumentaciju uraditi u skladu sa važećim standardima, tehničkim uputstvima i normativima iz predmetne oblasti;
15. Ovi saobraćajno-tehnički uslovi su sastavni dio UT-uslova za izradu tehničke dokumentacije za izgradnju stambenih, poslovnih i turističkih objekata koji se nalaze u zahvatu planske dokumentacije Opštine Bar.

O b r a z l o ž e n j e

Članom 17 Zakona o putevima („Sl. list Crne Gore“, br. 82/20, 86/22) propisano je da organ uprave izdaje saobraćajno-tehničke uslove za priključenje na javni put, pri čemu predmetne uslove za opštinske puteve izdaje nadležni organ lokalne uprave.

Članom 12 Odluke o opštinskim i nekategorisanim putevima na teritoriji opštine Bar („Sl. list Crne Gore – opštinski propisi“, br. 46/16) je propisano da organ lokalne uprave nadležan za poslove saobraćaja izdaje saobraćajno-tehničke uslove za priključenje na opštinski ili nekategorisani put.

Članom 12 Odluke o organizaciji i načinu rada lokalne uprave („Sl. list Crne Gore – opštinski propisi“, br. 040/18, 060/22, 005/23) je propisano da Sekretarijat za komunalne poslove i saobraćaj, pored ostalog, vrši poslove koji se odnose na izdavanje saobraćajno – tehničkih uslova za projektovanje priključaka na opštinski i nekategorisani put.

Članom 74 stav 5 Zakona o planiranju prostora i izgradnji objekata („Sl. list Crne Gore“, br. 64/17, 44/18, 63/18, 82/20 i 86/22, 04/23) je propisano da uslove koje prema posebnim propisima izdaje organ za tehničke uslove, a koji su neophodni za izradu tehničke dokumentacije, kao i list nepokretnosti i kopiju katastarskog plana pribavlja Ministarstvo, odnosno nadležni organ lokalne samouprave. Shodno članu 5 stav 1 alineja 16, organ za tehničke uslove je, pored ostalih, organ lokalne uprave nadležan za poslove saobraćaja.

Imajući u vidu naprijed navedene propise, odlučeno je kao u dispozitivu Rješenja.

Rješenje je donijeto bez izjašnjenja stranke o rezultatima ispitnog postupka iz razloga jer je utvrđeno da se Rješenje donosi u korist stranke.

Upustvo o pravnoj zaštiti: Protiv ovog Rješenja može se izjaviti žalba Glavnom administratoru Opštine Bar u roku od 15 dana od dana prijema istog. Žalba se ulaže preko ovog organa i taksira se sa 3 € administrativne takse.

Samostalni savjetnik III za saobraćaj,
Milan Andrijašević



Dostavljeno: Sekretarijatu za urbanizam i prostorno planiranje; u spise; a/a.

Kontakt tel.: 030/311-561

E-mail: sekretarijat.kps@bar.me



UPRAVA ZA NEKRETNINE

CRNA GORA

PODRUČNA JEDINICA
BAR

Broj: 102-919-6872/2024
Datum: 11.03.2024
KO: ZANKOVIĆI

Na osnovu člana 173 Zakona o državnom premjeru i katastru nepokretnosti ("Sl. list RCG" br. 29/07, "Sl. list CG" br. 73/10, 032/11, 040/11, 043/15, 037/17 i 17/18), postupajući po zahtjevu , , za potrebe izdaje se

LIST NEPOKRETNOSTI 1134 - PREPIS

Podaci o parcelama									
Broj	Podbroj	Broj zgrade	Plan Skica	Datum upisa	Potes ili ulica i kućni broj	Način korišćenja Osnov sticanja	Bon. klasa	Površina m ²	Prihod
4759			21 18	07/03/2023	GORELAC	Dvorište KUPOVINA		199	0.00
4759		1	21 18	07/03/2023	GORELAC	Porodična stambena zgrada KUPOVINA		54	0.00
								253	0.00

Podaci o vlasniku ili nosiocu			
Matični broj - ID broj	Naziv nosioca prava - adresa i mjesto	Prava	Obim prava
6010000106519 P RUS 75 9853640	MASLINOV ANDREI UL. GORELAČKA BR. 27 SUTOMORE P RUS 75 9853640	Svojina	1/1

Podaci o objektima i posebnim djelovima						
Broj	Podbroj	Broj zgrade	Način korišćenja Osnov sticanja Sobnost	PD Godina izgradnje	Spratnost/ Sprat Površina	Prava Vlasnik ili nosilac prava Adresa, Mjesto
4759		1	Porodična stambena zgrada KUPOVINA	0	P 54	1/1
4759		1	Stambeni prostor KUPOVINA Dvosoban stan	1	P 45	Svojina MASLINOV ANDREI UL. GORELAČKA BR. 27 6010000106519 P RUS 75

Ne postoje tereti i ograničenja.

Naplata takse je oslobođena na osnovu člana 17 Zakona o administrativnim taksama ("Sl. list CG, br. 18/19). Naplata naknade oslobođena je na osnovu člana 174 Zakona o državnom premjeru i katastru nepokretnosti ("Sl. list RCG" br. 29/07, "Sl. list CG" br. 73/10, 032/11, 040/11, 043/15, 037/17 i 17/18).



Načelnik:

Mrdjan Kovačević
Mrdjan Kovačević dipl.pravnik

CRNA GORA

UPRAVA ZA NEKRETNINE

PODRUČNA JEDINICA: BAR

Broj: 460-dj-452/2024

Datum: 11.03.2024.



Katastarska opština: ZANKOVIĆI

Broj lista nepokretnosti:

Broj plana: 5

Parcela: 4759

KOPIJA PLANA

Razmjera 1: 100000

4
667
200
00000000

4
667
200
00000000

S

4
667
200
00000000



4
667
200
00000000

4
667
100
00000000

4
667
100
00000000



IZVOD IZ DIGITALNOG PLANA

Obradio:

[Signature]

Ovjerava
Službeno lice:

[Signature]