

URBANISTIČKO-TEHNIČKI USLOVI

1	<p style="text-align: center;">Crna Gora OPŠTINA BAR Sekretarijat za urbanizam i prostorno planiranje</p> <hr/> <p>Broj: 07-014/23-723/3 Bar, 30.10.2023. godine</p>	
2	<p>Sekretarijat za urbanizam i prostorno planiranje Opštine Bar, na osnovu člana 74 Zakona o planiranju prostora i izgradnji objekata (»Sl. list CG«, broj 64/17, 44/18, 63/18, 11/19, 82/20, 86/22 i 04/23), člana 1 Uredbe o povjeravanju dijela poslova Ministarstva ekologije, prostornog planiranja i urbanizma jedinicama lokalne samouprave (»Sl. list CG«, broj 87/18, 28/19, 75/19, 116/20, 76/21 i 151/22), DUP-a »Ilino« (»Sl. list CG« - opštinski propisi, br. 32/09) i podnijetog zahtjeva Kuznetsov Evgenija, iz Budve, izdaje:</p>	
3	<p>URBANISTIČKO-TEHNIČKE USLOVE za izradu tehničke dokumentacije</p>	
4	<p>Za građenje novog objekta na urbanističkoj parceli/lokaciji broj 33, u zahvatu DUP-a »Ilino«, u zoni »Cc«. Veći dio katastarske parcele broj 3823 KO Novi Bar, u Baru, se nalazi u sklopu predmetne urbanističke parcele.</p> <p>Napomena: Konačna lokacija urbanističke parcele (koja katastarska parcela ili više katastarskih parcela ili njihovi dijelovi i sa kojom površinom ulaze u sastav UP) će se odrediti u fazi izrade tehničke dokumentacije, a nakon izrade geodetskog elaborata (Elaborata parcelacije) od strane ovlaštene geodetske organizacije koja posjeduje licencu.</p>	
5	PODNOŠILAC ZAHTJEVA:	Kuznetsov Evgenij, iz Budve
6	POSTOJEĆE STANJE	
	<p>U svemu prema Izvodu iz DUP-a »Ilino« - grafički prilog »Analiza postojećeg stanja«, izdatom od strane ovog Sekretarijata, a koji čine sastavni dio ovih uslova.</p> <p>Napomena: Uvidom u plan utvrdilo se da na predmetnoj urbanističkoj parceli postoji izgrađen objekat. Prije izvođenja bilo kakvih promjena u prostoru, potrebno je da, ukoliko na određenoj lokaciji postoji objekat, isti bude legalan.</p> <p>USLOVI ZA REKONSTRUKCIJU POSTOJEĆIH OBJEKATA</p>	



Uslovi za dogradnju i nadogradnju postojećih objekata

S obzirom da predmetno područje karakteriše mala zauzetost površina, program plana se zasniva na izgradnji novih objekata na velikom broju atraktivnih lokacija i prostorima predviđenim za urbanu dogradnju putem postepene rekonstrukcije.

Stoga, intervencije dogradnje i nadogradnje postojećih objekata nisu prepoznate kao prioritet niti javni interes koji bi u datim uslovima mogao biti kvalitetno realizovan već će se prepoznati kroz mjere interpolacije kroz zamjenu fizičkih struktura i uklapanje u blokovske strukture.

Specifična grana aktivnosti—nadogradnja etaža obavezuje na striktno poštovanje svih parametara dobre organizacije gradnje, efikasnosti gradnje, unificiranosti primjenjenih građevinskih elemenata, dobru pripremu koja počiva na kvalitetnim investiciono-tehničkim elaboratima i pratećim tržišnim uslovima.

Već izvršenim individualnim aktivnostima nadogradnji narušena je fizionomija naselja karakteristična za arhitekturu koja primjereno treba da odražava urbanističko - arhitektonski model kosmopolitskog značaja i mediteranskog ambijenta.

Ovim planom se stoga predviđa:

- Dograditi i nadograditi se mogu svi postojeći objekti koji svojim položajem na parceli, površinama i spratnošću ne izlaze iz okvira planom zadatih urbanističkih parametara (indeksi iskorišćenosti i izgrađenosti).
- Može se pristupiti rekonstrukciji - dogradnji i nadogradnji istih, uz priložen dokaz o legalnosti postojećih objekata (građevinsku dozvolu ili prijavu građenja za postojeći objekat i prateću tehničku dokumentaciju).
- Prilikom izdavanja urbanističko tehničkih uslova za nadogradnju i dogradnju postojećih objekata važe isti uslovi kao za izgradnju novih objekata prema smjernicama datim Planom.
- Svi postojeći objekti za koje se ustanovi da iz konstruktivnih razloga ne mogu biti nodograđeni ili dograđeni, mogu biti zamijenjeni novim, uz poštovanje svih urbanističkih parametara.
- Za sve intervencije dogradnje ili nadogradnje koristiti kvalitetne materijale (opeka, beton, kamen).
- Kod izdavanja urbanističko tehničkih uslova osnovni pristup je da jedna, više ili dio katastarskih parcela čini urbanističku parcelu, koja je namjenjena za izgradnju objekta pod uslovom da ima obezbijeđen kolski pristup sa javne saobraćajnice.
- Planirana spratnost I gabariti objekata koji se rekonstruišu su uslovljeni indexom izgrađenosti (Kiz) i indexom zauzetosti (Si) urbanističke parcele.
- Ovim Planom u skladu sa GUP-om se dozvoljava primjena maksimalnih i minimalnih urbanističkih parametara Kiz i Si, s tim što se kroz implementaciju Plana posmatrano na ukupni prostor treba ostvariti index koji je iskazan u Planu.
- U prizemlju svih objekata namjenjenih individualnom stanovanju sa djelatnostima mogu se organizovati djelatnosti ukoliko ispunjavaju potrebne higijensko-tehničke i ostale, zakonom propisane uslove, odnosno ako te djelatnosti ne zagadjuju vazduh, vodu i zemlju, koji ne zahtjevaju veliku frekvenciju saobraćaja i ne stvaraju buku
- S obzirom na lokaciju predmetnog prostora, u okviru stambenih objekata organizovati prostore namjenjene turističkom smještaju u domaćoj radinosti.
- Princip uređenja zelenila u okviru urbanističkih parcela namjenjenih stambenoj izgradnji je dat u Uslovima za ozelenjavanje, a detaljna razrada je ostavljena vlasnicima;
- Dozvoljeno je ograđivanje parcela do visine 1,5 m pri čemu je visina coka max 40 cm. Materijal prema javnoj površini: kamen, metalni profili, živa ograda i njihova kombinacija. Zabranjuju se postavljanje ograda koje narušavaju estetsku vrijednost okoline.
- Parkiranje ili garažiranje vozila rješavati u okviru parcele po normi stanovanje 1 –

1.2 PM / 1 stambenoj jedinici; trgovina 20-40 PM / 1000 m²; poslovanje – 10 PM /1000 m². Parkiranje rješavati u okviru urbanističke parcele. Ukoliko to nije moguće, važe pravila data u poglavlju: Saobraćaj – parkiranje.

USLOVI POD KOJIMA SE OBJEKTI RUŠE ILI ZADRŽAVAJU

Kriterijumi koji su odlučivali pri rušenju objekata su:

- Uklanjanje objekata koji se nalaze na koridorima budućih saobraćajnica.
- Uklanjanje objekata radi privođenja prostora planiranoj namjeni.

Na terenu je registrovano 17 objekata koji su predviđeni za uklanjanje radi prolaza koridora saobraćajnica biće uklonjeni kada se steknu uslovi za privođenje prostora definisanoj namjeni u smislu realizacije saobraćaja.

Objekti koji su predviđeni za uklanjanje radi privođenja prostora planiranoj namjeni tretiraju se kao privremeni do konačnog privođenja prostora planiranoj namjeni. Nije dozvoljena njihova rekonstrukcija, dogradnja, nadogradnja i adaptacija, već samo tekuće održavanje i sanacija, ukoliko ne postoji drugi zakonski osnov za njihovo rušenje (bespravna gradnja na uzurpiranom zemljištu).

Individualni stambeni objekti na površinama namjenjenim kolektivnom stanovanju, stanovanju sa poslovanjem ili obrazovanju biće uklonjeni kada se steknu uslovi za privođenje prostora definisanoj namjeni, a u skladu sa opštinskim programom uređenja prostora.

Ukoliko u evidenciji postojećeg stanja izgrađenosti na parceli dođe do neslaganja između plana i katastra, mjerodavni su podaci iz važećeg katastra.

Objekti u pojasu koridora Željezničke pruge ovim planom se tretiraju kao privremeni, bez mogućnosti dogradnje ili nadogradnje, kao i bez podjele zemljišta na urbanističke parcele.

Tretman postojećih objekata grafički je prikazan na prilogu br.4 Analiza postojećeg stanja.

Rušenje objekata treba izvoditi u skladu sa Elaboratom o uklanjanju postojećih objekata, koji se radi za djelove objekata ili objekte u cjelini, a uz prethodnu prijavu radova na uklanjanje postojećih objekata koja se podnosi nadležnom inspeksijskom organu.

7 PLANIRANO STANJE

7.1. Namjena parcele odnosno lokacije

Stanovanje srednjih gustina : kolektivno stanovanje – kolektivno stanovanje sa poslovanjem.

U okviru višeporodničkog stanovanja srednjih i velikih gustina moguća je izgradnja slobodnostojećih objekata, objekata u prekinutom i neprekinutom nizu, prvenstveno namijenjenih stanovanju. Osim stambenih objekata, na površinama namijenjenim stanovanju mogu se graditi i različiti poslovni objekti koji ni na koji način ne ometaju osnovnu namjenu i koje služe svakodnevnim potrebama stanovnika područja, objekti za poslovne djelatnosti koje se mogu obavljati u stanovima, kao i ugostiteljski objekti i objekti za smještaj, objekti za kulturu, zdravstvo i sport i ostali objekti društvenih djelatnosti koje služe potrebama stanovnika područja. Navedene djelatnosti mogu biti zastupljene i u objektima turističkog stanovanja, po pravilu u prizemnim ili nižim spratnim etažama. Izuzetno, poslovni sadržaji kod kojih poseban značaj ima ostvarivanje atraktivnih vizura, mogu se predvidjeti i na najvišim etažama objekata.

URBANISTIČKO-TEHNIČKI USLOVI ZA IZGRADNJU NOVIH OBJEKATA

Opšti urbanističko-tehnički uslovi za izgradnju novih objekata

- Novi objekti se planiraju na slobodnim prostorima unutar zone na jednoj ili više urbanističkih parcela, kao rubne fizičke strukture ili slobodostojeći objekti. Na osnovu regulacione i građevinske linijame prema ulici ili javnoj površini odredit će se položaj i gabariti objekata, unutrašnji kolsko pješački saobraćaj, slobodni prostori, parkinzi i zelene površine.
- Objekti mogu biti postavljeni na građevinskoj parceli:
 - 1) u neprekinutom nizu - objekat na parceli dodiruje obe bocne linije građevinske parcele;
 - 2) u prekinutom nizu - objekat dodiruje samo jednu bocnu liniju građevinske parcele;
 - 3) kao slobodnostojeći - objekat ne dodiruje ni jednu liniju građevinske parcele;
 - 4) kao poluatrijumski - objekat dodiruje tri linije građevinske parcele.
- Oblik i površine gabarita objekata će se definisati tehničkom dokumentacijom i mogu se prilagođavati potrebama investitora ukoliko se poštuju striktno zadati urbanistički parametri:
- Regulaciona i građevinska linija i propisana udaljenost od susjednih parcela.
- Međusobna udaljenost objekata koji se grade u prekinutom nizu, iznosi najmanje polovinu visine višeg objekta, osim slobodnostojećih višespratnica. Udaljenost se može smanjiti na četvrtinu ako objekti na naspramnim bočnim fasadama ne sadrže otvore na prostorijama za stanovanje (kao i ateljeima i poslovnim prostorijama). Ova udaljenost ne može biti manja od 4,00 m ako jedan od zidova objekta sadrži otvore za dnevno osvetljenje. Pored navedenih uslova višespratni slobodnostojeći stambeni objekat ne može zaklanjati direktno osunčanje drugom objektu više od polovine trajanja direktnog osunčanja.
- Optimalna veličina urbanističke parcele odnosno lokacije je 400 odnosno 600 m² površine, a širina uličnog fronta parcele 20 odnosno 40 m.
- Indeks zauzetosti Si i indeks izgrađenosti Kiz urbanističke parcele, kao i svi propisi iz građevinske regulative;
- Izgradnja podruma i suterena je ispod svih objekata dozvoljena, ali nije obaveza. Etaže ispod kote prizemlja tretiraju se kao suterenski i podrumski prostori i ne ulaze u proračun dozvoljene bruto površine objekta. Ukoliko se u suterenskoj ili podrumskoj etaži planiraju garažni prostori, gabarit podzemne etaže može biti veći od gabarita objekta, ali pod uslovom da se njenom izgradnjom ne ugrožavaju susjedni objekti ni parcele. Ukoliko je krov podzemne garaže ozelenjen i parterno uređen njen gabarit ne ulazi u proračun procenta zauzetosti parcele, već se smatra uređenom zelenom površinom.
- U projektovanju objekata koristiti savremene materijale i likovne izraze.
- Parkiranje ili garažiranje vozila rješavati u okviru parcele po normi stanovanje 1 – 1.2 PM / 1 stambenoj jedinici; trgovina 20-40 PM / 1000 m²; poslovanje – 10 PM / 1000 m². Parkiranje rješavati u okviru urbanističke parcele. Ukoliko to nije moguće, važe pravila data u poglavlju: Saobraćaj – parkiranje i Uslovi za parcelaciju.
- U oblikovnom smislu novi objekti treba da budu uklopljeni u ambijent i to sa kvalitetnim materijalima i savremenim arhitektonskim rješenjima.
- Krovovi objekata su kosi ili ravni, krovni pokrivači adekvatni nagibu.
- Iskazane bruto građevinske površine date u tabelama predstavljaju maksimalne i minimalne vrijednosti.

Urbanističko-tehnički uslovi za izgradnju objekata kolektivnog stanovanja za srednju gustinu stanovanja

- U okviru višeporedičnog stanovanja srednjih gustina moguće je izgradnja

slobodnostojećih objekata, rubnih blokovskih objekata u prekinutom i u neprekinutom nizu.

- Optimalna veličina urbanističke parcele namjenjene izgradnji objekta je min 400 m².

- Minimalna udaljenost novog objekta od granice susjedne urbanističke parcele iznosi četvrtinu visine objekta, ali ne može biti manja od 3.5 metra, ako zidovi sadrže otvore za dnevno osvjjetljenje na prostorijama za stanovanje. Ukoliko zidovi ne sadrže otvore za dnevno osvjjetljenje na prostorijama za stanovanje (kao i ateljeima i poslovnim prostorijama) ova udaljenost se može smanjiti na jednu osminu visine objekta, ali ne može biti manja od 2 m. Izuzetno ova udaljenost može biti 1.5 m ako se parcela graniči sa gradskim zelenim neizgrađenim površinama. Na ovaj način se obezbjeđuje optimalan odnos između objekata u pogledu insolacije i obrušavanja.

- Međusobna udaljenost objekata koji se grade u prekinutom nizu, iznosi najmanje polovinu visine višeg objekta, osim slobodnostojećih višespratnica. Udaljenost se može smanjiti na četvrtinu ako objekti na naspramnim bocnim fasadama ne sadrže otvore na prostorijama za stanovanje (kao i ateljeima i poslovnim prostorijama). Ova udaljenost ne može biti manja od 4,00 m ako jedan od zidova objekta sadrži otvore za dnevno osvjjetljenje. Pored navedenih uslova višespratni slobodnostojeći stambeni objekat ne može zaklanjati direktno osunčanje drugom objektu više od polovine trajanja direktnog osunčanja.

- Izuzetno, objekat može biti postavljen na manjoj udaljenosti ili na samoj granici urbanističke parcele ukoliko zidovi ne sadrže otvore za dnevno osvjjetljenje na prostorijama za stanovanje i ako vlasnik, odnosno korisnik susjedne parcele to prihvati pismenim odobrenjem (saglasnošću).

- Kod izdavanja urbanističko tehničkih uslova osnovni pristup je da jedna, više ili dio katastarskih parcela čini urbanističku parcelu, koja je namjenjena za izgradnju objekta pod uslovom da ima obezbijeđen kolski pristup sa javne saobraćajnice.

- Planirana spratnost i gabariti novih objekata su uslovljeni indeksom izgrađenosti (Kiz) i indeksom zauzetosti (Si) urbanističke parcele

- Indeksi izgrađenosti i zauzetosti za ovu namjenu se definišu u rasponu **Kiz 1.0 - 2.5, a Si 40% - 75%**.

- S obzirom na lokaciju predmetnog prostora, u okviru stambenih objekata organizovati prostore namjenjene kolektivnom stanovanju.

- Princip uređenja zelenila u okviru urbanističke parcele je dat u Uslovima za ozelenjavanje, a detaljna razrada je ostavljena vlasnicima;

- Visinska regulacija je izvedena iz planom propisanih urbanističkih parametara;

- Kod objekata kod kojih je predviđena izgradnja podrumске etaže kotu poda prizemlja postaviti na visinu približno 1,40 od kote pristupne saobraćajnice ukoliko je predviđena kao prostor za odlaganje ukoliko je predviđeno parkiranje u podrumskoj I suterenskoj etaži kotu odrediti idejnim projektom prema tehničkim normativima u skladu sa zakonskim odredbama.

- Parkiranje ili garažiranje vozila rješavati u okviru parcele po normi stanovanje 1 – 1.2 PM / 1 stambenoj jedinici; trgovina 20-40 PM / 1000 m²; poslovanje – 10 PM / 1000 m². Parkiranje rješavati u okviru urbanističke parcele. Ukoliko to nije moguće, važe pravila data u poglavlju: Saobraćaj – parkiranje i Uslovi za parcelaciju.

- Iskazane bruto građevinske površine date u tabelama predstavljaju maksimalne i minimalne vrijednosti.

- Materijalizacija objekata treba da bude u skladu sa njihovom namjenom, imajući u vidu elemente racionalne i brze gradnje uz primjenu adekvatne arhitektonske plastike na kubusima jednostavnih geometrijskih formi, pa se iz toga pored ostalog podrazumijeva:



konstruktivnog sklopa u tehnologiji montaže i polumontaže;

- Primjena svih elemenata dobrih fizičkih karakteristika kao preduslova zaštite od nepovoljnih klimatskih uticaja.
- Obrada fasada u savremenom tretmanu uz primjenu ventilisanih fasada ili sendvič elemenata – zidovi ispune odnosno konstrukcije za fino obrađenim fasadnim platnima.
- Primjena arhitektonske plastike i boje u vidu betonskih reljefa, atika i ograda.

Posebni urbanističko-tehnički uslovi za izgradnju objekata višeporodičnog stanovanja sa djelatnostima velikih i srednjih gustina stanovanja

- Djelatnosti koje se mogu organizovati u prizemljima ovih objekata su: trgovina, zanatstvo, poslovanje, ugostiteljstvo, usluge, sa svim podpodjelama. Nisu dozvoljene one djelatnosti koje ugrožavaju okolinu bukom i zagađenjima ili koje svojim funkcionisanjem ugrožavaju namjenu stanovanja.
- Najmanje 50% površine prizemlja u planiranim objektima kolektivnog stanovanja sa djelatnostima mora biti namijenjeno djelatnostima.
- U zavisnosti od namjene urbanističkog bloka u kome se objekat planira zavisice i osnovni urbanistički parametri kao što su **Kiz i Si**.
- Za ove objekte važe svi UTU-i dati u poglavljima koja se odnose na višeporodično stanovanje velikih i višeporodično stanovanje srednjih gustina;
- Visinska regulacija je izvedena iz planom propisanih urbanističkih parametara;
- Materijalizacija objekata treba da bude u skladu sa njihovom namjenom, imajući u vidu elemente racionalne i brze gradnje uz primjenu adekvatne arhitektonske plastike na kubusima jednostavnih geometrijskih formi, pa pored ostalog podrazumijeva:
 - Primjenu savremene tehnologije gradnje elemenata kao glavnog arhitektonskog i konstruktivnog sklopa u tehnologiji montaže i polumontaže;
 - Primjena svih elemenata dobrih fizičkih karakteristika kao preduslova zaštite od nepovoljnih klimatskih uticaja.
 - Obrada fasada u savremenom tretmanu uz primjenu ventilisanih fasada ili sendvič elemenata – zidovi ispune odnosno konstrukcije za fino obrađenim fasadnim platnima.
 - Primjena arhitektonske plastike i boje u vidu betonskih reljefa, atika i ograda.

Napomena: Shodno Zakonu o planiranju prostora i izgradnju objekata, do donošenja plana generalne regulacije Crne Gore za lokaciju namijenjenu planskim dokumentom za stanovanje, odnosno za poslovnu djelatnost, urbanističko-tehnički uslovi mogu se izdati za hotel, u skladu sa Pravilnikom o bližem sadržaju i formi planskog dokumenta, kriterijumima namjene površina, elementima urbanističke regulacije i jedinstvenim grafičkim simbolima ("Službeni list CG", br. 24/10 i 33/14). U tom slučaju osnovni urbanistički parametri (indeks izgrađenosti, indeks zauzetosti, spratnost odnosno visina objekta i odnos prema građevinskoj liniji) definisani planskim dokumentom ostaju nepromijenjeni.

7.2. Pravila parcelacije

Predmetna urbanistička parcela je grafički i geodetski definisane koordinatama prelomnih tačaka, datim u grafičkom prilogu »Plan parcelacije«.

Smjernicama za realizaciju Plana predviđeno je sledeće: *Kada se urbanistička parcela, koja je već određena ovim Planom, ne podudara sa postojećom katastarskom parcelom (ili parcelama), kao i u drugim opravdanim slučajevima, kada je potrebno izvršiti manje usklađivanje urbanističke parcele sa zemljišno-knjižnim ili katastarskim*

stanjem, opštinski organ uprave nadležan za poslove uređenja prostora može izvršiti usklađivanje urbanističke parcele sa zemljišno-knjižnim ili katastarskim stanjem.

7.3. Građevinska i regulaciona linija, odnos prema susjednim parcelama

Utvrđeni su u svemu prema izvodu iz DUP-a »Ilino« - grafički prilog »Plan nivelacije i regulacije«, izdatom od strane ovog Sekretarijata, koji čine sastavni dio ovih uslova, a u tektnalnom dijelu su bliže definisane, shodno namjeni, u skladu sa posebnim i zajedničkim pravilima datim u tački 7, poglavlje 7.1.

Građevinska linija se utvrđuje ovim planom u odnosu na regulacionu liniju kao linija na, iznad i ispod površine zemlje i vode, definisana grafički i numerički, do koje je dozvoljeno građenje. Planom se može za pojedine urbanističke parcele - blokove definisati minimum jedna jedinstvena građevinska linija, dvije ili tri. Građevinska linija koja je orijentisana prema javnoj površini mora biti prikazana grafički i opisno dok građevinske linije prema susjednim parcelama mogu biti definisane opisno (kao odstojanja u odnosu na susjedne objekte ili granicu pripadajuće parcele) ili grafički. Planskim dokumentom je definisana kao linija na kojoj se mora ili do koje se može graditi.

Regulaciona linija u ovom planu je definisana osovinom saobraćajnica kao linija koja dijeli javnu površinu od površina namjenjenih za druge namjene.

8

PREPORUKE ZA SMANJENJE UTICAJA I ZAŠTITU OD ZEMLJOTRESA, KAO I DRUGE USLOVE ZA ZAŠTITU OD ELEMENTARNIH NEPOGODA I TEHNIČKO-TEHNOLOŠKIH I DRUGIH NESREĆA

U cilju zaštite od elementarnih nepogoda postupiti u skladu sa Zakonom o zaštiti i spašavanju (»Sl. list Crne Gore«, br. 13/07, 05/08, 86/09, 32/11, 54/16, 146/21 i 3/23), Pravilnikom o mjerama zaštite od elementarnih nepogoda (»Sl. list RCG«, br. 8/93), Zakonom o zapaljivim tečnostima i gasovima (»Sl. list Crne Gore«, br. 26/10 i 48/15) i Zakonom o zaštiti i zdravlju na radu (»Sl. list Crne Gore«, br. 34/14).

Gradilište organizovati tako da se ne remeti život i rad u susjednim objektima. Investitor i izvođač su obavezni da preduzmu sve zakonom predviđene mjere obezbijeđenja i organizacije gradilišta. Pri izvođenju radova preduzeti sve potrebne mjere zaštite radnika, građana i vozila, a zaštnim mjerama omogućiti odvijanje pješačkog i motornog saobraćaja, te javne površine koristiti samo uz prethodno pribavljene potrebne saglasnosti. Na mjestima gdje je izvršeno isjecanje regulisanih površina, iste dovesti u prvobitno stanje.

Proračune za objekat raditi na IX (deveti) stepen seizmičkog intenziteta po MCS. Način fundiranja treba birati u skladu sa rezultatima geomehaničkih istraživanja i projektnih faktora seizmičnosti. Na osnovu opštih principa projektovanja aseizmičkih konstrukcija preporučuje se sledeće: Na predmetnom području moguća je gradnja objekata različite spratnosti uz primjenu svih standardnih građevinskih materijala za konstrukcije i oblikovanje objekata. Mogu biti zastupljeni najrazličitiji konstruktivni sistemi. Kod zidnih konstrukcija preporučuje se primjena zidarije, ojačane sa horizontalnim serklažima i armirane zidarije različitog tipa. Pored ramovskih armirano-betonskih konstrukcija može biti primijenjena izgradnja objekta ramovskih konstruktivnih sistema ojačanih sa armirano-betonskim dijafragmama (jezgrima), kao i konstrukcija sa armirano-betonskim platnima. Kod primjene prefabrikovanih armirano-betonskih konstrukcija preporučuje se primjena monolitnih veza između elemenata konstrukcije. Preporučuje se primjena dovoljno krutih međuspratnih konstrukcija u oba ortogonalna pravca, koje treba da obezbijede distribuciju seizmičkih sila u elementima konstrukcije prema njihovim deformacionim karakteristikama. Moguća je primjena

	najrazlicitijih materijala i elemenata za ispunu. Prednost imaju lake prefabrikovane ispune, koje bitno ne uticu na ponašanje osnovnog konstruktivnog sistema. Ukoliko se primjenjuje kruta i masivna ispuna (opeka ili blokovi najrazlicitijeg tipa) treba uzeti u obzir uticaj ispune na osnovni konstruktivni sistem.
9	USLOVI I MJERE ZAŠTITE ŽIVOTNE SREDINE
	Poštovati Zakon o procjeni uticaja na životnu sredinu (»Sl. list CG«, br. 75/18), Zakon o životnoj sredini (»Sl. list CG«, br. 52/16 i 73/19), Zakon o zaštiti prirode (»Sl. list CG«, br. 54/16), Uredbu o projektima za koje se vrši procjena uticaja na životnu sredinu (»Sl. list RCG«, br. 20/07, »Sl. list CG«, br. 47/13 i 53/14) kao i podzakonske akte koji proizilaze iz zakona.
10	USLOVI ZA PEJZAŽNO OBLIKOVANJE
	<p>Obradu i uređenje površina zahvaćenih planom, vršiti u skladu sa rješenjem detaljnog urbanistickog plana, a prema posebno urađenim projektima uređenja predmetne lokacije.</p> <p>Obrada površina partera mora odgovarati svojoj namjeni. Različitom obradom izdiferencirati namjensku podjelu partera.</p> <p>Sa aspekta ispravne znakovne organizacije strukture partera koja ima za cilj da obezbjedi spontano razdvajanje korišćenja partera i prijatan doživljaj u prostoru, potrebno je da dominiraju sledeće vrste obrada: obrada zelene površine partera (prema programu i odredbama iznesenim u separatu hortikulture), obrada kolovoznih površina, utilitaristička obrada trotoara, posebna obrada pješačkih koridora (kamene ploče, bojeni beton, ferd-beton, beton kocke i drugo) u kombinaciji sa zelenilom, urbani dizajn i oprema.</p> <p>Projektom uređenja terena predvidjeti odgovarajuće elemente urbane opreme, elemente za sjedenje i odmor, korpe za otpatke, žardinjere, higijenske česme i drugo. Odabrani elementi moraju biti funkcionalno-estetski usklađeni sa oblikovanjem i namjenom partera i objekata.</p> <p>Zelenilo kolektivnog stanovanja</p> <p>Ova kategorija se može posmatrati jos i kao kategorija blokovskog zelenila s obzirom da se radi o grupi stambenih blokova u kojima se planira naseljavanje velikog broja stanovnika.</p> <p>Osnovni principi ozelenjavanja zasnivaju se na ekološko estetskim kriterijumima, među kojima najveći značaj ima pravilan smještaj onih elemenata koji utiču na zaštitu od okolnih zagađujućih faktora.</p> <ul style="list-style-type: none"> • Prema smjernicama iz GUP-a u okviru stambenih blokova neophodno je obezbijediti 30% zelenih površina. • U unutrašnjosti bloka podižu se grupe zelenila sa posebnom namjenom npr. prostori za igru najmlađih, prostor za igru i sport kao i površine za pasivan odmor stanovnika bloka sa klupama za odmor, česmama i sl. • Staze unutar bloka su obično krivolinijske, izvedene u pejzažnom stilu, a gustim i visokim grupama drveća poželjno je maskirati pojedine jednolične obrise građevina. Neophodno je takođe voditi računa da se obezbijedi dovoljan priliv svjetlosti u unutrašnjost bloka. Mikroklimatske razlike između osunčane strane i strane u sjenci ponekad su velike zbog čega individue pojedinih vrsta teško uspijevaju, tako da pri odabiru biljaka treba u velikoj mjeri poštovati uslove svjetlosti, sjenke i relativne vlage u vazduhu. • Prostor za igru djece mora da pruža uslove za bezbjedan boravak u njemu, da

zadovoljava zdravstveno higijenske uslove (da je osunčan i ocjedit) i da ima:

- Raznovrsne zastore za prostore različitih namjena
- Opremu koja obezbjeđuje bogatstvo i kreativnost igre, sa minimalnom mogućnošću povrede
- Dovoljno zelenila, drveće sa velikim krošnjama radi potrebnog zasjenčenja, sa ostavljanjem sunčanih prostora za igru.
- Veliku važnost na ovakvim površinama ima dobro odabrani sadni materijal. Biraju se vrste koje mogu da podnesu penjanje, lomljenje i savijanje, a izbjegavaju se sve biljke sa izraštajima koji mogu da povrijede (trnovi, oštre grane, plodovi) i one vrste koje imaju otrovne djelove.
- Usled velikog opterećenja i izloženosti zelenila oštećivanju, ove zelene površine zahtijevaju intezivno održavanje.
- Obodom, granicom parcele naročito prema saobraćajnicama preporučuje se tampon zelenilo i drvoredi (preuzeti uslove iz kategorije Linerano zelenilo).

Dozvoljeno je ograđivanje parcela do visine 1,5 m pri čemu je visina coka max 40 cm. Materijal prema javnoj površini: kamen, metalni profili, živa ograda i njihova kombinacija. Zabranjuju se postavljanje ograda koje narušavaju estetsku vrijednost okoline.

11

USLOVI I MJERE ZAŠTITE NEPOKRETNIH KULTURNIH DOBARA I NJIHOVE ZAŠTIĆENE OKOLINE

Ukoliko se prilikom izvođenja radova naiđe na nalazište ili nalaze za koje se može pretpostaviti da mogu imati arheološko značenje, prema članu 87. Zakona o zaštiti kulturnih dobara (Sl. list CG, br. 49/10, 40/11, 44/17 i 18/19), pravno ili fizičko lice koje neposredno izvodi radove, dužno je da prekine radove, obezbijedi nalazište, odnosno nalaze od eventualnog oštećenja, uništenja i od neovlašćenog pristupa drugih lica, sačuva otkrivene predmete na mjestu nalaženja u stanju u kojem su nađeni do dolaska ovlašćenih lica, odmah prijavi nalazište, odnosno nalaz Upravi za zaštitu kulturnih dobara, najbližoj javnoj ustanovi za zaštitu kulturnih dobara, organu uprave nadležnom za poslove policije i saopšti sve relevantne podatke u vezi sa mjestom i položajem nalaza u vrijeme otkrivanja i o okolnostima pod kojim su otkriveni.

12

USLOVI ZA LICA SMANJENE POKRETLJIVOSTI I LICA SA INVALIDITETOM

U procesu projektovanja neophodno je pridržavati se Pravilnika o bližim uslovima i načinu prilagođavanja objekata za pristup i kretanje lica smanjene pokretljivosti («Službeni list CG», br. 48/13 i 44/15).

13

USLOVI ZA POSTAVLJANJE I GRADNJU POMOĆNIH OBJEKATA

/

14

USLOVI ZA OBJEKTE KOJI MOGU DA UTIČU NA BEZBJEDNOST VAZDUŠNOG SAOBRAĆAJA

/

15

USLOVI ZA OBJEKTE KOJI MOGU DA UTIČU NA PROMJENE U VODNOM REŽIMU

/

16	MOGUĆNOST FAZNOG GRAĐENJA OBJEKTA
	/
17	USLOVI ZA PRIKLJUČENJE NA INFRASTRUKTURU
	U svemu prema izvodu iz DUP-a »Ilino«. Vodovodne i kanalizacione, elektro i tk instalacije u objektu i izvan njega projektovati u skladu sa važećim propisima i standardima, a priključenje objekta na infrastrukturne sisteme projektovati prema uslovima dobijenim od nadležnih javnih preduzeća, a koji čine sastavni dio ovih uslova.
17.1.	Uslovi priključenja na elektroenergetsku infrastrukturu
	<p><u>Elektroenergetska infrastruktura:</u> Upućuje se investitor da pri izradi tehničke dokumentacije (idejni projekat ili glavni projekat) mora poštovati Tehničke preporuke EPCG i to:</p> <ul style="list-style-type: none"> • Tehnička preporuka za priključenje potrošača na niskonaponsku mrežu TP-2 (dopunjeno izdanje); • Tehnička preporuka – Tipizacija mjernih mjesta; • Uputstvo i tehnički uslovi za izbor i ugradnju ograničivača strujnog opterećenja; • Tehnička preporuka TP-1b-Distributivna transformatorska stanica DTS- EPCG 10/04 kV. <p>Tehničke preporuke dostupne su na sajtu EPCG. Investitor je obavezan da od Elektrodistribucije Bar pribavi potvrdu o ometanju/neometanju elektroenergetskih instalacija na urbanističkoj parceli/lokaciji.</p>
17.2.	Uslovi priključenja na vodovodnu i kanalizacionu infrastrukturu
	<p>U svemu prema izvodu iz DUP-a »Ilino«, grafički prilog »Plan hidrotehničke infrastrukture«.</p> <p>Priključenje objekata na infrastrukturnu mrežu projektovati prema uslovima dobijenim od nadležnih javnih preduzeća, a koji čine sastavni dio ovih uslova.</p> <p><u>Hidrotehnička infrastruktura:</u> Investitor je obavezan da o svom trošku projektuje i izgradi minimum hidrotehničku infrastrukturu, potrebnu za neometano funkcionisanje objekta, ukoliko ne postoji mogućnost priključenja (zbog nedostatka iste), a do izgradnje Planom planiranih infrastrukturnih objekata. Kao pivojremeno rješenje projektovati cistijernu za vodu i vodonepropusnu septičku jamu ili ekološki bioprečistač, shodno sledećim uslovima:</p> <p>I. Otpadne vode iz objekta, potrebno je tretirati ekološkim bioprečistačima adekvatnog kapaciteta, zavisno od proračuna količine otpadne vode ako je specifična potrošnja vode 140 l/stanovnik/dan; Kvalitet otpadne vode koji se ispušta u recipijent treba da je u skladu sa Pravilnikom o kvalitetu i sanitarno-tehničkim uslovima za ispuštanje otpadnih voda u recipijent i javnu kanalizaciju, načinu i postupku ispitivanja kvaliteta otpadnih voda, minimalnom broju ispitivanja i sadržaju izvještaja o utvrđenom kvalitetu otpadnih voda («Sl. list CG«, br. 45/08 i 9/10); Proizvođač uređaja mora da posjeduje sertifikat o kvalitetu otpadne vode koja izlazi iz uređaja i da su dopuštene koncentracije opasnih i štetnih materija u otpadnim vodama koje se smiju ispuštati u skladu sa Pravilnikom;</p> <p>II. Zapreminu septičke jame odrediti srazmjerno veličini objekta, tj. proračunu količine otpadne vode ako je specifična potrošnja vode 140 l/stanovnik/dan; Zavisno proračunu</p>

jamu; Zidove i dno jame uraditi nabijenim betonom; Unutrašnju stranu zida omalterisati cementnim malterom do crnog sjaja, kako bi se onemogućilo isticanje tečnosti u teren; Postaviti ventilacione glave za odvođenje gasova, koji mogu biti ekspozivni; Septičku jamu pokriti betonsko-armiranom pločom, sa propisanim otvorom i poklopcem za crpljenje; Jamu locirati tako, da je minimalno 3 m udaljena od objekta; Obezbijediti nepropustljivost septičke jame, jer se desava da uslijed nesavjesnog rada, jame propuštaju nečistu tečnost i dolazi do zagađenja podzemnih voda.

17.3. Uslovi priključenja na saobraćajnu infrastrukturu

U svemu prema izvodu iz DUP-a »Ilino«, grafički prilog »Plan saobraćajne infrastrukture«.

Priključenje na javni put projektovati u skladu sa saobraćajno-tehničkim ulovima, dobijenim od nadležnih organa, a koji čine sastavni dio ovih uslova.

Unutar zona identifikovane su pristupne površine do svake pojedinačne urbanističke parcele, koje će kao takve funkcionisati dok za to postoji potreba, odnosno dok ne dođe do urbane rekonstrukcije u mjeri da postojeće pristupne površine izgube smisao i budu zamijenjene novim rešenjima.

17.4. Ostali infrastrukturni uslovi

Elektronska komunikacija: Upućuje se investitor da, pri izradi tehničke dokumentacije iz oblasti elektronskih komunikacija, mora poštovati sledeće pravilnike:

- Pravilnik o širini zaštitnih zona i vrsti radio koridora u kojima nije dopušteno planiranje i gradnja drugih objekata (»Sl. list CG«, br. 33/14), kojim se propisuju način i uslovi određivanja širine zaštitnih zona elektronskih komunikacionih mreža, elektronske komunikacione infrastrukture i povezane opreme i radio koridora u čijoj zoni nije dopušteno planiranje i gradnja drugih objekata;
- Pravilnik o tehničkim i drugim uslovima za projektovanje, izgradnju i korišćenje elektronske komunikacione mreže, elektronske komunikacione infrastrukture i povezane opreme u objektima (»Sl. list CG«, br. 41/15), kojim se propisuju tehnički i drugi uslovi za projektovanje, izgradnju i korišćenje elektronske komunikacione mreže, elektronske komunikacione infrastrukture i povezane opreme u poslovnim i stambenim objektima;
- Pravilnik o uslovima za planiranje, izgradnju, održavanje i korišćenje pojedinih vrsta elektronskih komunikacionih mreža, elektronske komunikacione infrastrukture i povezane opreme, koji propisuju uslovi za planiranje, izgradnju, održavanje i korišćenje pojedinih vrsta elektronskih komunikacionih mreža, elektronske komunikacione infrastrukture i povezane opreme u Crnoj Gori;
- Pravilnik o zajedničkom korišćenju elektronske komunikacione infrastrukture i povezane opreme, (»Sl. list CG«, br. 52/14), kojim se propisuju uslovi i način zajedničkog korišćenja elektronske komunikacione infrastrukture i povezane opreme, kao i mjere za povećanje razpoloživosti slobodnih kapaciteta u toj infrastrukturi.

Obaveza je investitora da poštuje propise koji se odnose na zaštitu i izgradnju elektronske komunikacione infrastrukture i elektronskih komunikacionih mreža, odnosno Zakona o elektronskim komunikacijama („Službeni list Crne Gore“ broj: 40/13, 56/13, 2/17 i 49/19) i ostalih propisa koji su doneseni na osnovu njega. U tom smislu posebno ističemo članove 43 i 44 citiranog Zakona o elektronskim komunikacijama. Sajt na kome se nalaze relevantni propisi u skladu sa kojim se obavlja izrada tehničke dokumentacije <http://www.ekip.me/regulativa/>.



potrebno zaštititi, mogu se naći na internet stranici Agencije i preko portala <http://geoportal.ekip.me/>, preko kojeg sve zainteresovane strane mogu da zatraže i otvaranje korisničkog naloga, kako bi pristupili georeferenciranoj bazi podataka elektronske komunikacione infrastrukture. Uputstvo za registraciju korisnika je dato na navedenom linku.

Uslovi za postavljanje polupodzemnih kontejnera

Shodno Odluci o komunalnom redu na teritoriji opštine Bar ("Službeni list Crne Gore - opštinski propisi", br. 051/19 od 17.12.2019), investitor stambenog, poslovnog i stambeno-poslovnog objekta preko 1.000m² korisne površine dužan je da u okviru svoje urbanističke parcele postavi polupodzemne kontejnere za sakupljanje komunalnog otpada.

Investitor nije dužan da postupi u skladu sa predhodnim stavom ukoliko se utvrdi da specijalno vozilo za pražnjenje podzemnih ili polupodzemnih kontejnera ne može da pristupi lokaciji objekta usljed saobraćajnih ili drugih razloga.

Predmetno oslobađanje utvrđuje se posebnim rješenjem organa lokalne uprave nadležnog za komunalne poslove po prethodno pribavljenom mišljenju d.o.o. "Komunalne djelatnosti" Bar.

Investitor je dužan da obezbjedi nesmetan pristup vozilima d.o.o. "Komunalne djelatnosti" Bar u cilju pražnjenja polupodzemnih kontejnera.

Shodno navedenom, u narednoj tabeli dati su uslovi za postavljanje polupodzemnih kontejnera.

Broj stambenih / poslovnih jedinica	Kriterijum	Kapacitet (m ³)	Minimalni kapacitet posuda koje treba ugraditi - ukupno (m ³)	Kapacitet za mokru frakciju (m ³)	Kapacitet za suhu frakciju (m ³)
do 30	0.11	3.30	3	Podijeljeno na suhu i mokru frakciju	
31	0.11	3.41	5	2.5	2.5
50	0.11	5.50	6	3	3
51	0.11	5.61	10	5	5
60	0.11	6.60	12	6	6
61	0.11	6.71	15	7.5	7.5
90	0.11	9.90	18	9	9
91	0.11	10.01			
110	0.11	12.10			
111	0.11	12.21			
140	0.11	15.40			
Preko 140	0.11	15.51			

Kapacitet posuda za objekte kolektivnog tipa stanovanja i poslovanje utvrđen je po kriterijumu da je na 10 stambenih/ poslovnih jedinica neophodan kapacitet od približno 1,1 m³.

Investitor je dužan da prije ugradnje pribavi saglasnost od d.o.o. "Komunalne djelatnosti" Bar o potrebnom broju, vrsti i mjestu za postavljanje posuda.

Posude koje se postavljaju su tipizirani kontejneri sa vrećom ili tvrdim uloškom za podzemno sakupljanje otpada:

- zapremine 1,3 m³,
- zapremine 3 m³ i

	- zapremine 5 m ³ .	
18	POTREBA IZRADE GEODETSKIH, GEOLOŠKIH (GEOTEHNIČKIH, INŽENJERSKO- GEOLOŠKIH, HIDROGEOLOŠKIH, GEOMEHANIČKIH I SEIZMIČKIH) PODLOGA, KAO I VRŠENJA GEOTEHNIČKIH ISTRAŽNIH RADOVA I DRUGIH ISPITIVANJA	
	<p>Za potrebe projektovanja odnosno izradu idejnih i glavnih projekata izraditi elaborat o geološkim istraživanjima u skladu sa Zakonom o geološkim istraživanjima («Sl. list RCG», br. 28/93, 27/94, 42/94, 26/07, "Sl.list CG", br. 28/11). Detaljna geološka istraživanja tla obavezno se vrše prije izrade tehničke dokumentacije za izgradnju objekata iz tačke 7 citiranog Zakona.</p> <p>Prostor plana karakteriše ravnomjernost geološkog sastava, sa visokim nivoom podzemnih voda, koja se javlja na jedan metar od površine terena.</p>	
19	POTREBA IZRADE URBANISTIČKOG PROJEKTA	
	/	
20	URBANISTIČKO-TEHNIČKI USLOVI ZA ZGRADE SADRŽE I URBANISTIČKE PARAMETRE	
	Oznaka urbanističke parcele	UP 33, zona »Cc«
	Površina urbanističke parcele	517,00m ²
	Maksimalni indeks zauzetosti	Min. 40% - Max. 75%
		Površina pod objektom Min. 207,00m ² Max. 388,00m ²
	Maksimalni indeks izgrađenosti	Min. 1,0 - Max. 2,5%
	Bruto građevinska površina objekata (max BGP)	Min. 517,00m ² Max. 1.293,00m ²
		Bruto građevinska površina objekta je zbir bruto površina svih nadzemnih etaža objekta, a određena je spoljašnjim mjerama finalno obrađenih zidova. Bruto površina podzemnih etaža (podruma i suterena) se uzima ili ne uzima u obzir zavisno od njene namjene: ukoliko je namjena podzemnih etaža poslovna (trgovina, disko klub ili neka druga namjena čija funkcija opterećuje parcelu infrastrukturom) onda se u ukupnu bruto građevinsku površinu računa i površina podzemne etaže, ukoliko je namjena podzemne etaže garaža, podrum ili instalaciona etaža onda se njena površina ne uračunava u ukupnu bruto građevinsku



	<p>Ukoliko se u suterenskoj ili podrumskoj etaži planiraju garažni prostori, gabarit podzemne etaže može biti veći od gabarita objekta, ali pod uslovom da se njenom izgradnjom ne ugrožavaju susjedni objekti ni parcele. Ukoliko je krov podzemne garaže ozelenjen i parterno uređen njen gabarit ne ulazi u proračun procenta zauzetosti parcele, već se smatra uređenom zelenom površinom.</p>
Maksimalna spratnost objekta	Maximalni broj nadzemnih etaža je 6 (šest). Izgradnja podruma i suterena je ispod svih objekata dozvoljena, ali nije obavezna.
Maksimalna visinska kota objekta	U svemu prema izvodu iz DUP-a »Ilino« - grafički prilog »Plan nivelacije i regulacije«. Visinska regulacija definisana je spratnošću svih objekata gdje se jedan nivo računa u prosječnoj vrijednosti od približno 3 m za svaku etažu, odnosno 4 m za nivo prizemlja ako se u njemu planira poslovni sadržaj.
Parametri za parkiranje odnosno garažiranje vozila	<p>Parkiranje ili garažiranje vozila rješavati u okviru urbanističke parcele po normi: stanovanje 1 – 1.2 PM / 1 stambenoj jedinici; trgovina 20-40 PM / 1000 m²; poslovanje – 10 PM /1000 m².</p> <p>Parking mjesta predvidjeti sa dimenzijama 2,5 x 5,0m, min. 4,8 m.</p> <p>Prilikom komasacije kada se udružuju dvije ili više urbanističkih parcela, dio ili jedna cijela urbanistička parcela može se privesti namjeni parking prostora u funkciji planiranog objekta.</p> <p>Takođe, na zahtjev vlasnika, urbanistička parcela u neposrednoj blizini planiranog objekta ili u okviru zone može se privesti namjeni parking prostora isključivo u funkciji tog objekta i kao takva se ne može koristiti u druge svrhe.</p>
Smjernice za oblikovanje i materijalizaciju, posebno u odnosu na ambijentalna svojstva područja	<ul style="list-style-type: none">- Likovno i oblikovno rješenje građevinskih struktura mora da slijedi klimatske karakteristike područja i da svojim izrazom doprinosi opštoj slici i doživljaju uređenog turističkog mjesta.- Preporučuje se izgradnja kosih krovova blagog nagiba (približno 15°), dvovodnih ili razuđenih.- Obrada fasada mora biti izvedena od odgovarajućih materijala koji garantuju adekvatnu zaštitu enterijera objekata.- Kolorit objekata uskladiti sa njihovom funkcijom, okolinom, građevinskim

		naslijeđem i klimatskim uslovima.
	Uslovi za unapređenje energetske efikasnosti	U procesu projektovanja neophodno je pridržavati se Zakona o efikasnom korišćenju energije (»Službeni list CG«, br. 57/14, 03/15). Održivoj potrošnji energije treba dati prioritet racionalnim planiranjem potrošnje, te implementacijom mjera energetske efikasnosti u sve segmente energetskog sistema.
21	DOSTAVLJENO: Podnosiocu zahtjeva, u spise predmeta, urbanističko-građevinskoj inspekciji i arhivi.	
22	OBRAĐIVAČI URBANISTIČKO-TEHNIČKIH USLOVA:	Samostalna savjetnica I, Arh. Sabaheta Divanović, dipl.ing.
23	OVLAŠĆENO SLUŽBENO LICE:	Arh. Sabaheta Divanović, dipl.ing.
24		potpis ovlašćenog službenog lica 
25	PRILOZI	
	<ul style="list-style-type: none"> - Grafički prilozi iz planskog dokumenta - Tehnički uslovi d.o.o. »Vodovod i kanalizacija« - Bar - Saobraćajno - tehnički uslovi Sekretarijata za komunalne poslove i saobraćaj Opštine Bar - List nepokretnosti i kopija katastarskog plana 	



Crna Gora
O P Š T I N A B A R

Sekretarijat za urbanizam i prostorno planiranje

Broj: 07-014/23-723/3
Bar, 30.10.2023.godine

IZVOD IZ DUP-a »ILINO«

ZA URBANISTIČKU PARCELU BROJ »33«, U ZONI »Cc«

Ovjerava:
Samostalna savjetnica I,



Arh. **Sabaheta Divanović**, dipl. ing.

Legenda

-  granica plana
-  namjena benzinska pumpa
-  namjena neizgradjeni prostori
-  namjena kolektivno stanovanje sa djelatnostima
-  namjena drustvene djelatnosti
-  namjena individualno stanovanje
-  regulacija rijeke
-  zeljeznicka pruga



DUP ILINO



5

ANALIZA POSTOJECEG STANJA

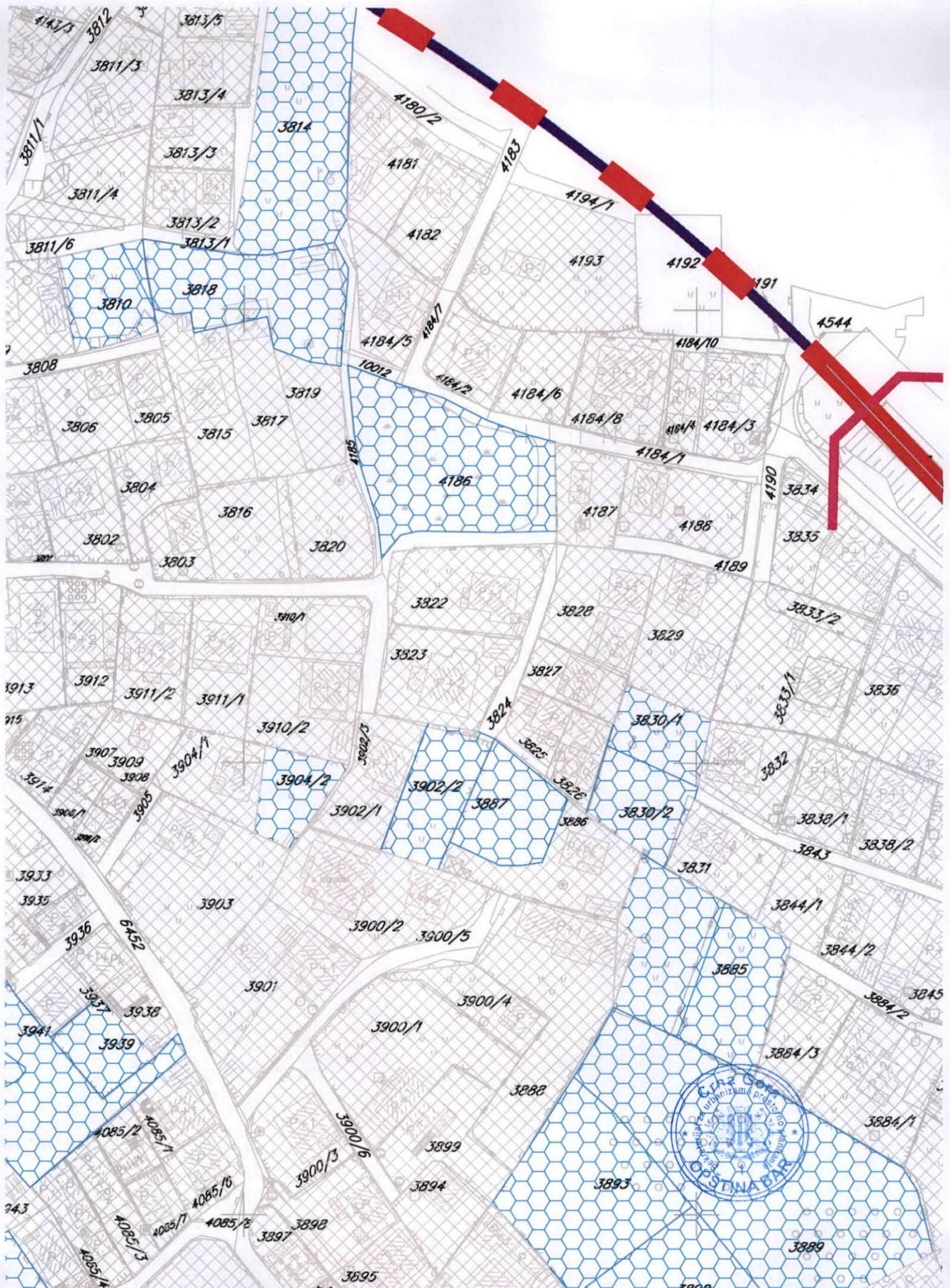
razmjera:
R 1:1000

investitor: Skupština Opštine Bar








obrađivač:



Holding MONTENEGROINŽENJERING - PODGORICA



Legenda

-  granica plana
-  željeznička pruga i koridor
-  regulacija vodotoka rijeke Zeljeznice
-  urbanistička zona
-  urbanistička parcela
-  urbanističke parcele namjenjene komunalnoj infrastrukturi
-  oznaka urbanističke zone
-  oznaka urbanističke parcele
-  postojeći objekti



DUP ILINO



7

PLAN PARCELACIJE

razmjera:
R 1:1000

investitor: Skupština Opštine Bar

obrađivač:



Holding MONTENEGROINŽENJERING - PODGORICA












Koordinate tačaka granice urbanističke parcele

Cc50	6591035.20	4663730.51
Cc51	6591059.07	4663728.03
Cc52	6591065.00	4663727.90
Cc136	6591057.00	4663706.18
Cc137	6591048.33	4663709.63
Cc138	6591038.57	4663712.56
Cc139	6591033.67	4663720.07
Cc140	6591034.54	4663723.82





Legenda

-  granica plana
-  željeznička pruga i koridor
-  regulacija vodotoka rijeke Zeljeznice
-  urbanistička zona
-  urbanistička parcela
-  urbanističke parcele namjenjene komunalnoj infrastrukturi
-  oznaka urbanističke zone
-  oznaka urbanističke parcele
-  postojeći objekti
-  gradjevinska linija
-  Kote gradevinskih linija



DUP ILINO



8

PLAN
NIVELACIJE I REGULACIJE

razmjera:

R 1:1000

investitor: Skupština Opštine Bar

obrađivač:

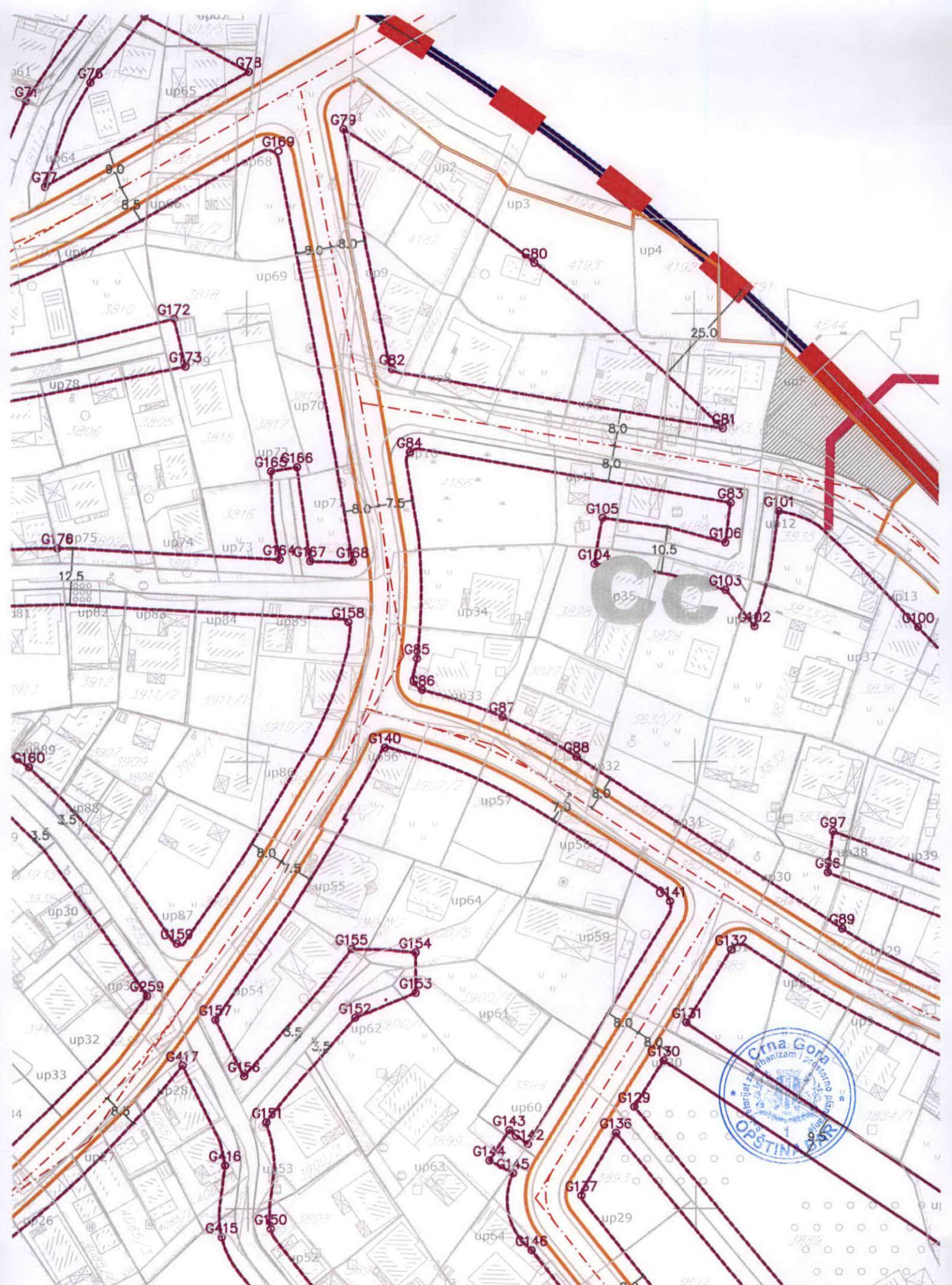


Holding MONTENEGROINŽENJERING - PODGORICA

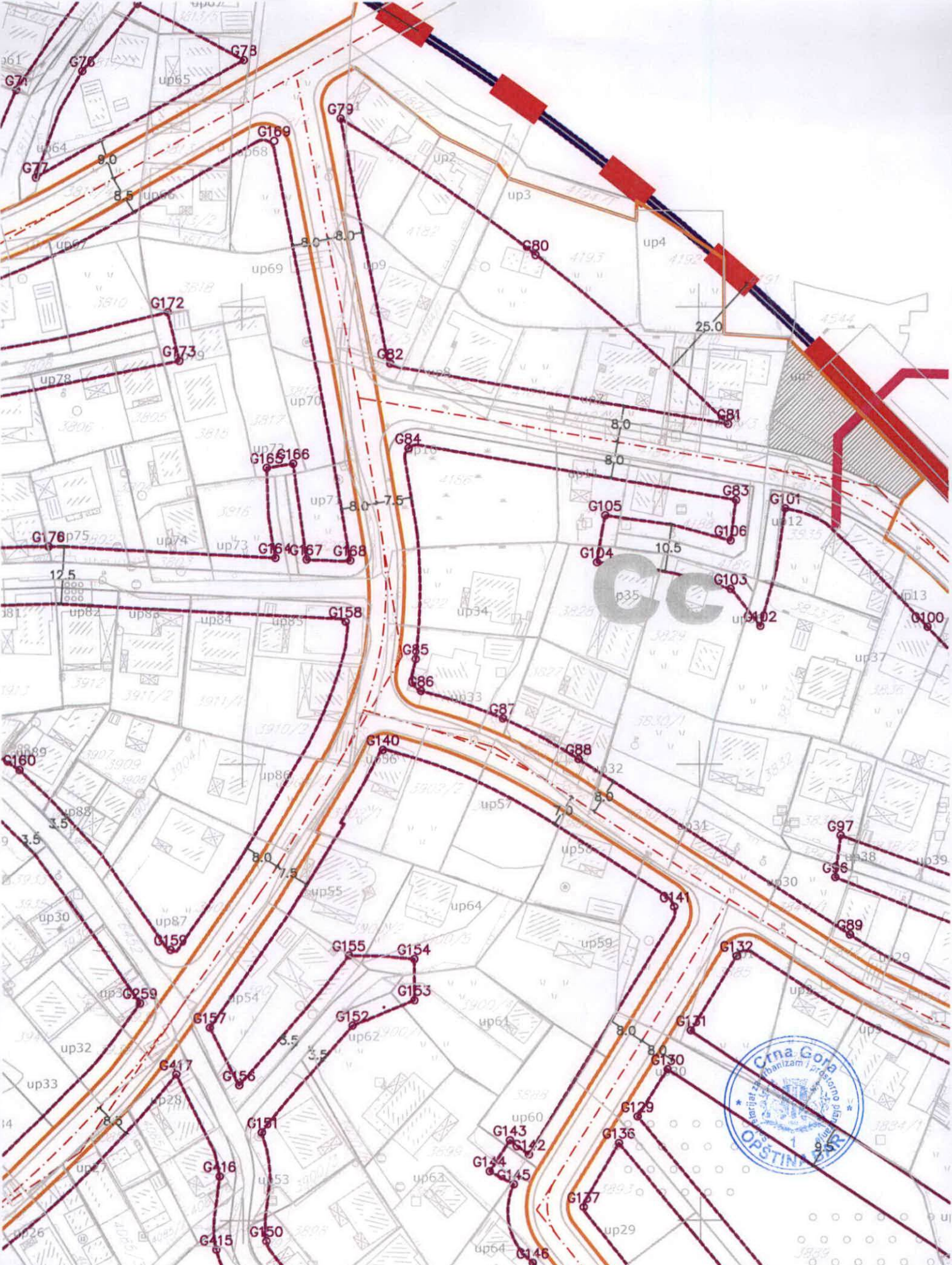
Koordinate tačaka građevinske linije

G84	6591036.42	4663769.14
G85	6591037.98	4663723.06
G86	6591039.09	4663716.05
G87	6591056.90	4663710.05
G88	6591073.44	4663701.15









CC



Legenda

-  granica plana
-  željeznička pruga i koridor
-  regulacija vodotoka rijeke Zeljeznice
-  namjena stanovanje srednjih gustina
-  namjena stanovanje velikih gustina
-  namjena centralne funkcije
-  namjena turističko stanovanje
-  namjena centralne funkcije -skola
-  oznake urbanisticke parcele
-  oznake urbanisticke zone



DUP ILINO



9

PLAN
NAMJENE POVRSINA

razmjera:
R 1:1000

investitor: Skupština Opštine Bar

obrađivač:



Holding MONTENEGROINŽENJERING - PODGORICA



Legenda

-  granica plana
-  željeznička pruga i koridor
-  regulacija vodotoka rijeke
-  zona urbanističke
-  zona urbanističke
-  parcela
-  objekti urbanističke
-  zona urbanističke parcele namjenjene komunalnoj infrastrukturi



DUP ILINO



10

PLAN SAOBRAČAJA

razmjera:
R 1:1000

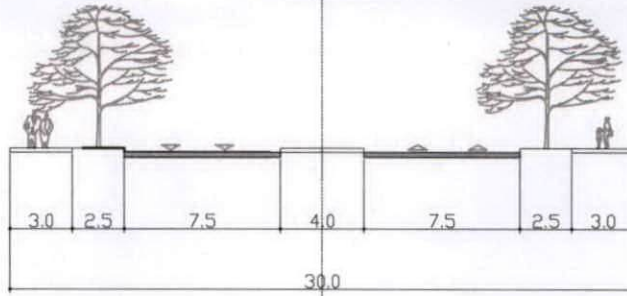
investitor: Skupština Opštine Bar

obrađivač:

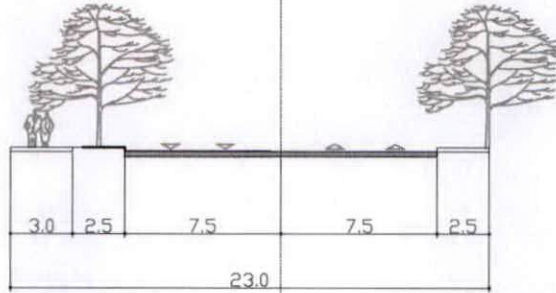


Holding MONTENEGROINŽENJERING – PODGORICA

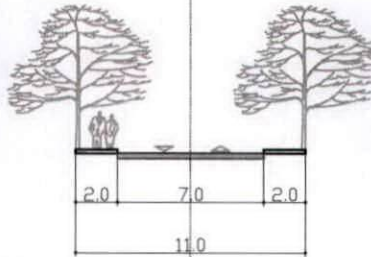
presjek1-1



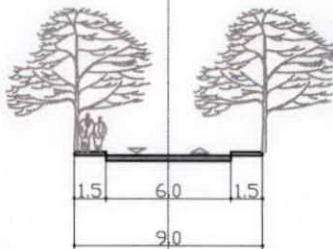
presjek2-2



presjek3-3



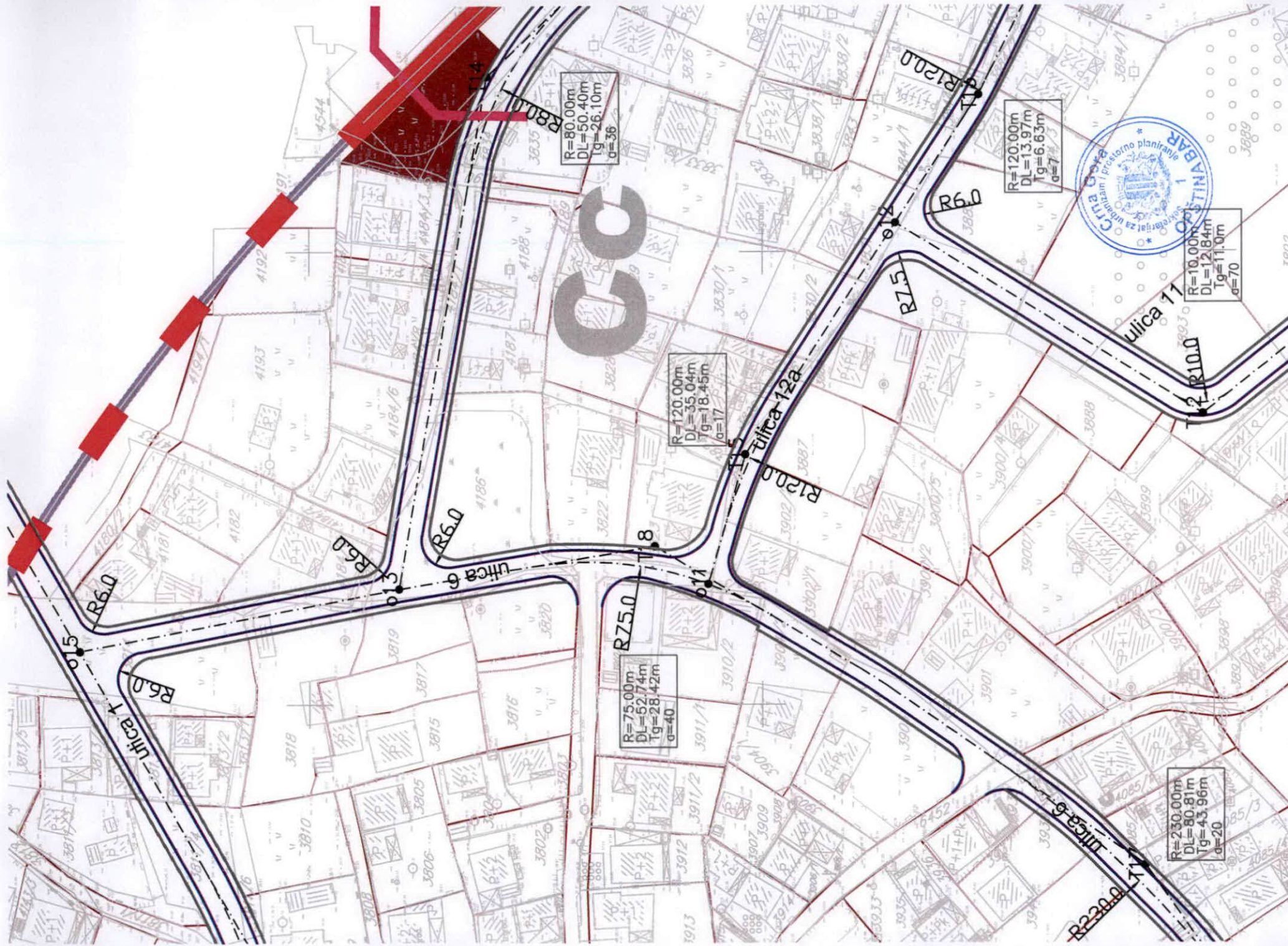
presjek 4-4



o1 6591170.25 4663098.34
o2 6591106.81 4663196.55
o3 6590990.92 4663338.92
o4 6591174.75 4663451.09
o5 6591223.95 4663463.96
o6 6591353.94 4663538.95
o7 6591314.30 4663322.91
o8 6591373.46 4663360.65
o9 6591433.35 4663298.73
o10 6590821.38 4663523.71
o11 6591026.81 4663711.88
o12 6591106.41 4663670.58
o13 6591025.57 4663780.22
o14 6591271.90 4663623.52
o15 6591011.89 4663850.60
o16 6590722.28 4663631.05
o17 6590548.20 4663808.33
o18 6590377.87 4663556.86
o19 6590478.97 4663428.13
o20 6590533.49 4663473.60
o21 6590626.10 4663550.84
o22 6590658.78 4663443.65
o23 6590718.28 4663327.38
o24 6590700.43 4663173.72
o25 6590778.16 4663224.58
o26 6590906.87 4663267.12
o27 6590981.15 4663194.11
o28 6591027.86 4663123.88

T1 6591500.55 4663383.35
T2 6591454.78 4663342.88
T3 6591373.74 4663360.83
T4 6591396.70 4663223.16
T5 6591200.40 4663241.77
T6 6591243.78 4663465.77
T7 6591203.29 4663462.08
T8 6591105.30 4663424.36
T9 6591056.92 4663374.94
T10 6591244.02 4663584.85
T11 6591169.31 4663635.15
T12 6591064.03 4663602.35
T13 6591134.71 4663652.24
T14 6591138.81 4663760.72
T15 6591055.20 4663703.74
T16 6590861.24 4663563.84
T17 6590664.55 4663615.23
T18 6591034.99 4663723.70
T19 6590942.18 4663811.11
T20 6590823.58 4663790.55
T21 6590769.09 4663670.52
T22 6590489.20 4663745.74
T23 6590506.48 4663631.36
T24 6590653.26 4663610.09
T25 6590791.87 4663501.73
T26 6590723.88 4663475.08
T27 6590653.26 4663444.18
T28 6590708.50 4663369.73
T29 6590614.83 4663268.89
T30 6590720.53 4663318.54
T31 6590667.81 4663149.73
T32 6590777.15 4663225.31





R=80.00m
DL=50.40m
Tg=26.10m
 $\alpha=36$

R=120.00m
DL=35.04m
Tg=18.45m
 $\alpha=17$

R=120.00m
DL=13.97m
Tg=6.63m
 $\alpha=7$

R=10.00m
DL=12.84m
Tg=11.0m
 $\alpha=70$










R=75.00m
DL=52.74m
Tg=28.42m
 $\alpha=40$

R=230.00m
DL=80.81m
Tg=43.96m
 $\alpha=20$



CC

legenda:

-  granica plana
-  zelenilo kolektivnog stanovanja
-  zelenilo u okviru turističkog stanovanja
-  zelenilo u okviru centralnih funkcija
-  zelenilo u zoni obrazovanja
-  zelenilo duž vodotoka
-  Zelene površine manjih trgova, skverova i kružnih tokova
-  rijeka Železnica
-  linearno zelenilo

DUP ILINO



11

PLAN OZELENJAVANJA

razmjera:
R 1:1000

investitor: Skupština Opštine Bar

obrađivač:














Holding MONTENEGROINŽENJERING - PODGORICA





Legenda

-  granica plana
-  željeznička pruga i koridor
-  regulacija vodotoka rijeke Zeljeznice
-  postojeći objekti
-  urbanistička zona
-  urbanistička parcela
-  urbanističke parcele namijenjene komunalnoj infrastrukturi
-  oznaka urbanističke zone

-  TS 10 / 0,4 kV
-  PLANIRANA TS 10 / 0,4 kV
-  10 kV KABAL
-  10 kV KABAL PLANIRAN
-  10 kV KABAL IZMJESTEN
-  GRANICE ZONA NAPA JANJA



DUP ILINO



12

PLAN
ELEKTROENERGETIKE

razmjera:
R 1:1000

investitor: Skupština Opštine Bar

obrađivač:



















Holding MONTENEGROINŽENJERING - PODGORICA





Legenda

-  granica plana
-  željeznička pruga i koridor
-  regulacija vodotoka rijeke Zeljeznice
-  urbanistička zona
-  urbanistička parcela
-  urbanističke parcele namjenjene komunalnoj infrastrukturi
-  oznaka urbanističke zone
-  oznaka urbanističke parcele
-  postojeći objekti
-  postojeći tk čvor RSS Ilino 1
-  postojeće tk okno
-  postojeća tk kanalizacija
-  postojeći spoljašnji tk izvod
-  postojeći unutrašnji tk izvod
-  planirano tk okno
-  planirana tk kanalizacija
- N.0.1...150 broj planiranog tk okna
- 2,4xPVC broj PVC cijevi 110mm u planiranoj tk kanalizaciji



DUP ILINO



13 PLAN
TELEKOMUNIKACIJA

razmjera:
R 1:1000

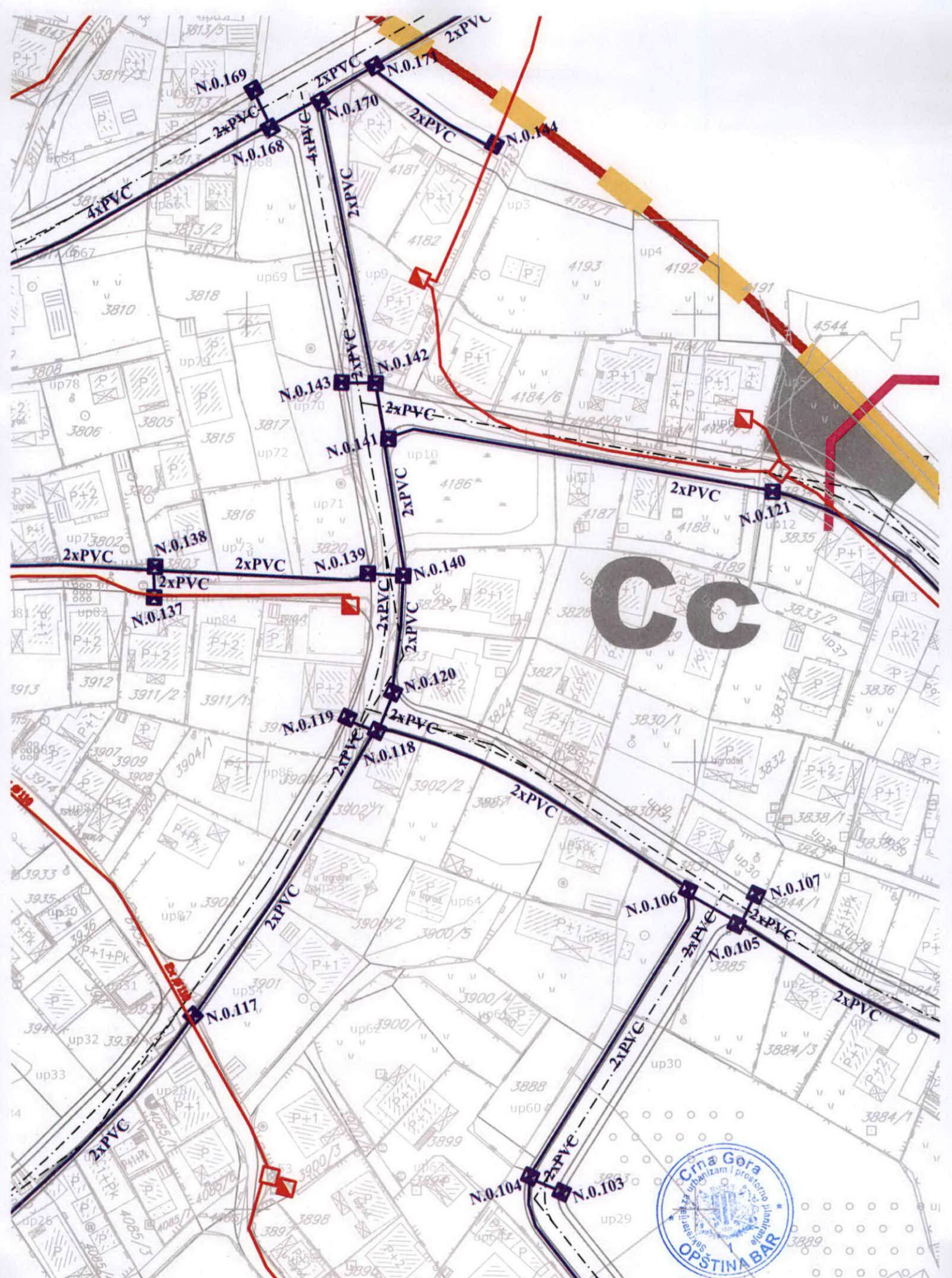
investitor: Skupština Opštine Bar

obrađivač:



















Holding MONTENEGRO INŽENJERING - PODGORICA





Legenda

-  granica plana
-  željeznička pruga i koridor
-  regulacija vodotoka rijeke Zeljeznice
-  urbanistička zona
-  urbanistička parcela
-  urbanističke parcele namijenjene komunalnoj infrastrukturi
-  oznaka urbanističke zone
-  oznaka urbanističke parcele
-  postojeci objekti

-  Postojeća vodovodna mreža
-  Planirana vodovodna mreža
-  Protivpožarni hidrant
-  Postojeća fekalna kanalizacija
-  Planirana fekalna kanalizacija
-  Postojeća atmosferska kanalizacija
-  Planirana atmosferska kanalizacija



DUP ILINO



14

PLAN HIDROTEHNIČKE
INFRASTRUKTURE

razmjera:
R 1:1000

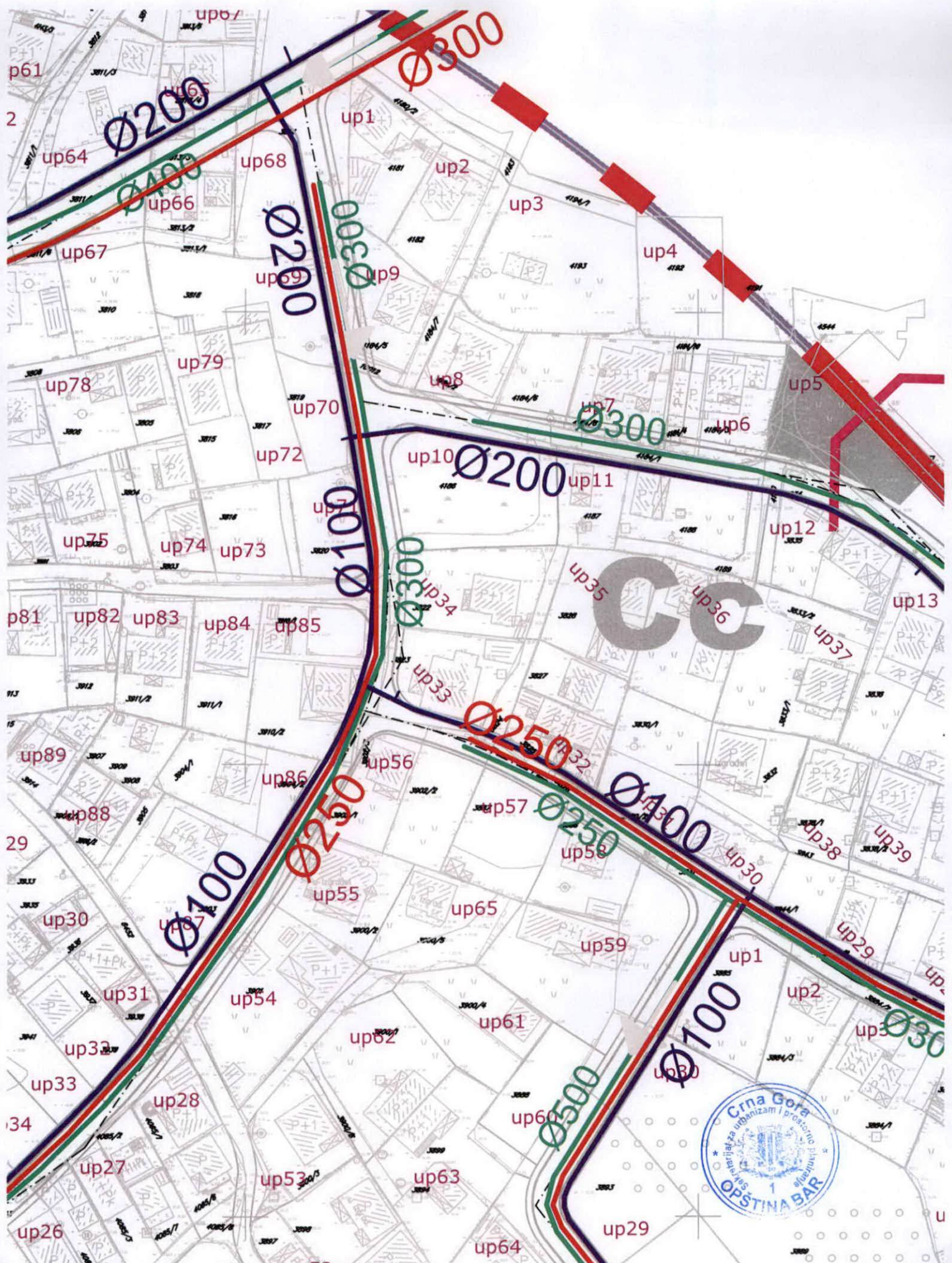


investitor: Skupština Opštine Bar

obrađivač:



Holding MONTENEGROINŽENJERING - PODGORICA



TEHNIČKI USLOVI

Za izradu projektne dokumentacije za priključenje na hidrotehničku infrastrukturu

a) Opšti dio

Vodovod:

- o Za registrovanje utroška vode cijelog objekta potrebno je ugraditi vodomjer u šahti u skladu sa tehničkim propisima. Šaht treba da bude lociran u posjedu investitora, 1m od ivice parcele gledajući iz pravca mjesta priključenja na ulični cjevovod. Predvidjeti posebno mjerenje potrošnje vode za stambeni i poslovni dio objekta.
- o Mjerenje isporučenih količina vode u objektima koji će se graditi ili postavljati na teritoriji Opštine Bar će se vršiti sledećim vodomjerima:
 - a) U objektima za individualno stanovanje – višestambenim vodomjerima sa mokrim ili suvim mehanizmom klase tačnosti »C« ili više i pripremom za daljinsko očitavanje putem radio veze.
 - b) U objektima za kolektivno stanovanje – višestambenim vodomjerom sa mokrim ili suvim mehanizmom klase tačnosti »C« ili više i sistemom za daljinsko očitavanje putem radio veze.
 - c) U objektima za obavljanje djelatnosti ili za smještaj sa profilom priključka na javni vodovod od 50mm ili većim – kombinovanim elektromagnetnim ili ultrazvučnim vodomjerom istog profila sa mogućnošću daljinskog.
 - d) U poslovnim prostorima u objektu – višestambenim vodomjerom sa mokrim ili suvim mehanizmom klase »C« ili više i sistemom za daljinsko očitavanje putem radio veze i radio frekventnim ventilom ispred vodomjera.
- o U objektima za kolektivno stanovanje, vodomjeri se ugrađuju u zajedničkim dijelovima stambene zgrade (hodnicima i holovima) uz obaveznu ugradnju manuelnog magnetnog ventila ispred vodomjera.
- o Za objekte sa više od četiri stambene jedinice (stambene zgrade) može se predvidjeti ugradnja kontrolnih vodomjere za svaki ulaz posebno (vertikalno). Vodovodnu šahtu obavezno izvesti sa drenažom, penjalicama i poklopcem tako postavljenim da se vodomjer ne nalazi neposredno ispod otvora poklopca. Za svaku stambenu jedinicu predvidjeti ugradnju mjernih uređaja-vodomjera smještenih u kasetama na etažama, stalno dostupnim za očitavanje, kontrolu i održavanje (max jedan ormar za jedan sprat, uz mogućnost zaključavanja radi obezbjeđenja od oštećenja i krađe vodomjera). Vodomjeri sa horizontalnom osovinom se moraju postaviti isključivo horizontalno, odnosno sa vertikalnom osovinom isključivo vertikalno, sa pravim komadom cijevi 3D-5D ispred vodomjera. Ukoliko se predvidi baštenski hidrant neophodno je odrediti subjekt koji će izmirivati naknadu za utrošenu vodu.
- o Kod vodomjera profila Ø50mm i više obavezno se ispred vodomjera ugrađuje zatvarač, hvatač nečistoće, MDK komad, ravni komad za smirenje toka vode, a iza vodomjera ravni komad i zatvarač. Iza vodomjera na koji je spojena hidrantska mreža objekta ili sprinkler sistem za gašenje požara, obavezno se ugrađuje zaštitnik od povratnog toka (nepovratni ventil). Dužina ravnog dijela za smirenje toka ispred i iza vodomjera zavisi o profilu vodomjera. Prilikom dimenzionisanja vodomjernog šahta voditi računa o dimenzijama armatura i fazonskih komada koji se ugrađuju.
- o Za vrstu materijala priključka na vodovodnu mrežu predvidjeti PEHD (polietilen) ili PP (polipropilen). Maksimalno dozvoljeni profil priključka

- je Ø100mm, pri čemu profil priključka mora biti manji od profila ulične cijevi na koju se planira priključenje.
- Direktno uzimanje vode iz javne vodovodne mreže preko hidroforskih uređaja, dozvoljeno je samo kod cjevovoda prečnika Ø 200 mm i više. Uređaj za povišenje pritiska kod direktnog spoja na vodovodnu mrežu obavezno mora biti opremljen frekventnom regulacijom. Iz cjevovoda prečnika manjih od Ø200mm voda za uređaj za povišenje pritiska se može uzimati samo preko zatvorenog prelaznog rezervoara sa slobodnim nivoom vode.
 - Direktno uzimanje vode iz javnog cjevovoda za sprinkler instalaciju (preko priključka za objekat) dozvoljeno je samo u slučaju kada je ulični cjevovod prečnika većeg ili jednakog Ø 250 mm. Za prečnike uličnih cjevovoda manjeg od Ø 250 mm potrebno je izgraditi rezervoar dovoljne zapremine za potrebe sprinkler instalacija. Rezervoari se u ovom slučaju pune iz uličnog cjevovoda u skladu sa hidrauličkim proračunom iz projekta.

Fekalna kanalizacija:

- Profil priključka i pad potrebno je odabrati u skladu sa izvedenim hidrauličkim proračunima, kao i na osnovu raspoloživih geodetskih kota. Minimalni profil priključka na gradsku kanalizacionu mrežu je Ø 160mm.
- Sva neophodna geodetska mjerenja i uzdužne profile, predvidjeti tehničkom dokumentacijom.
- Gradski sistem kanalizacione mreže je separatni, tako da se ne dozvoljava upuštanje atmosferskih voda u fekalnu kanalizaciju i obrnuto
- Nije dozvoljeno gravitaciono priključenje podrumskih i suterenskih etaža objekta na fekalnu kanalizaciju.
- Prilikom izrade projekta u dijelu ispuštanja otpadnih voda uzeti u obzir sve specifičnosti korisnika kanalizacije (kapacitet i tehnologija proizvodnje, količina, sastav i dinamika ispuštanja otpadnih voda, mogućnost recirkulacije i dr.), kao i ispoštovati "Pravilnik o kvaliteti i sanitarno-tehničkim uslovima za ispuštanje otpadnih voda u recipijent i javnu kanalizaciju, načinu i postupku ispitivanja kvaliteta otpadnih voda, min. broju ispitivanja i sadržaju izvještaja o utvrđenom kvalitetu otpadnih voda" (Sl.List CG br.45/08,9/10 i 26/12)
- Za materijal za izradu priključka na fekalnu kanalizaciju predvidijeti atestirane PVC kanalizacione cijevi za uličnu kanalizaciju (tjemene nosivosti min SN4) ili PP (polipropilen).
- Reviziona okna mogu biti kružnog ili četvrtastog poprečnog presjeka, monolitne AB, montažne AB i poliesterske izrade.
- Na mjestima gdje je moguć uticaj morske vode predvidijeti šahte od poliestera.

Atmosferska kanalizacija

- Neophodno je izvesti proračun oticanja sa predmetne parcele, krovova i uređenih površina i odabrati adekvatan profil priključka.
- Sa izvršenim geodetskim mjerenjima, dati uzdužne profile odvodnih kanala i raspoložive padove samog priključka.
- Reviziona okna i kišne slivnike projektovati u skladu sa tehničkim propisima za ovu vrstu djelatnosti.
- Za materijal za izradu priključka na atmosfersku kanalizaciju predvidijeti PVC ili PE (polietilen).
- Predvidjeti separatore za prečišćavanje voda sa parkinga i saobraćajnica, prije upuštanja ovih voda u gradsku atmosfersku kanalizaciju. Isto važi za sve zatvorene prostore u objektu koji služe za parkiranje automobila (garaže) površine veće od 50m².
- Reviziona okna mogu biti kružnog ili četvrtastog poprečnog presjeka, monolitne AB, montažne AB i poliesterske izrade.

- o Na mjestima gdje je moguć uticaj morske vode predvidijeti šahte od poliestera

b) Postojeće hidrotehničke instalacije

- o U slučaju da je u granicama urbanističke parcele trasirana postojeća vodovodna cijev, koja se zadržava u planskom dokumentu, ili je planirana izgradnja nove mreže, neophodno je pridržavati se odredbi »Pravilnika o određivanju i održavanju zona i pojaseva sanitarne zaštite izvorišta i ograničenjima u tim zonama« („Službeni list Crne Gore“, br. 66/09 od 2. oktobra 2009.god.
Član. 32 - Pojas sanitarne zaštite određuje se oko glavnih cjevovoda i u zavisnosti od konfiguracije terena iznosi po 2m od osovine cjevovoda sa obje strane, a za cjevovode za vodosnabdijevanje do 200 stanovnika po 1m od osovine cjevovoda sa obje strane. U pojasu zaštite nije dozvoljena izgradnja objekata, postavljanje uređaja i vršenje radnji koje na bilo koji način mogu zagaditi vodu ili ugroziti stabilnost cjevovoda.
Za cjevovode profila DN 200mm i veće, u slučaju izgradnje objekata na trasi cjevovoda u zoni sanitarne zaštite, neophodno je obezbijediti slobodan prostor svijetlog otvora širine 4,0m i visine 3,0m.
- o Ako u granicama urbanističke parcele već postoji ili je planirana izgradnja fekalnog odnosno atmosferskog kolektora, nije dozvoljena izgradnja objekata, postavljanje uređaja i vršenje radnji u pojasu od 2m od osovine kolektora, koje na bilo koji način mogu ugroziti stabilnost cjevovoda.

c) Posebni dio

Priključenje na hidrotehničku infrastrukturu

- o Priključenje objekta na hidrotehničku infrastrukturu (vodovod, fekalnu i atmosfersku kanalizaciju) predvidijeti u skladu sa prostorno planskim dokumentom faza hidrotehnika.

d) Tehnička opremljenost projekta hidrotehničkih instalacija

I) Projekat unutrašnjih instalacija objekta

- Projekat treba da sadrži sve tekstualne i grafičke priloge za glavni projekat u skladu sa Pravilnikom o načinu izrade i sadržini tehničke dokumentacije. Projekat unutrašnjih instalacija vodovoda i kanalizacije treba izraditi u skladu s pravilima struke i odredbama važeće zakonske regulative, a mora obuhvatiti interne instalacije vodovoda i kanalizacije.

II) Projekat uređenja

- U projektu dostaviti preglednu situaciju u odgovarajućoj razmjeri sa jasno naznačenim mjestom priključenja na gradsku ulični vodovodnu i kanizacionu mrežu.
- Na situaciji prikazati položaj sa naznačenim međusobnim rastojanjem planiranog objekta od postojećih i planiranih hidrotehničkih instalacija.
- Projektom obavezno prikazati detalj vodomjernog šahta - vodoinstalaterski i građevinski, sa specifikacijom i pravim dimenzijama fazonskih komada i armatura da bi dokazali usvojene dimenzije, osnovu i presjek kao i njegovu lokaciju na situaciji.

31 Tehnički direktor,
Alvin Tombarević

[Signature]



Izvršni direktor,
Zoran Pajović

[Signature]



Crna Gora
Opština Bar
Sekretarijat za komunalne poslove i
saobraćaj

Adresa: Bulevar revolucije br. 1
85000 Bar, Crna Gora
Tel: +382 30 311 561
email: sekretarijat.kps@bar.me
www.bar.me

Broj: UPI 14-341/23- 212/1

Bar, 24.03.2023. godine

Sekretarijat za komunalne poslove i saobraćaj, na osnovu člana 17 Zakona o putevima („Sl. list Crne Gore“, br. 82/20,140/22), člana 74 Zakona o planiranju prostora i izgradnji objekata („Sl. list Crne Gore“, br. 64/17, 44/18, 63/18, 82/20 i 86/22, 04/23), člana 12 Odluke o opštinskim i nekategorisanim putevima ne teritoriji opštine Bar („Sl. list Crne Gore – opštinski propisi“, br. 46/16), člana 12 Odluke o organizacije i načinu rada lokalne uprave („Sl. list Crne Gore – opštinski propisi“, br. 40/18, 60/22 i 005/23), d o n o s i:

R J E Š E N J E

Utvrdjuju se opšti saobraćajno-tehnički uslovi za izradu tehničke dokumentacije za izgradnju stambenih, poslovnih i turističkih objekata u zahvatu planske dokumentacije Opštine Bar, i to:

1. Priključak UP na javnu saobraćajnicu projektovati u skladu sa planskim dokumentom;
2. Urbanistička parcela mora da ima jedan kolski ulaz/izlaz na javnu saobraćajnicu predviđenu planskim dokumentom;
3. Širinu priključka projektovati u zavisnosti od usvojenog mjerodavnog vozila;
4. Mjerodavno vozilo se definiše na osnovu potrebe prilaznog puta, odnosno u zavisnosti od planiranog sadržaja na parceli;
5. Radijuse krivina pri ulasku/izlasku na UP dimenzionisati prema normativima za usvojeno mjerodavno vozilo;
6. Ukoliko je parceli omogućen pristup sa više saobraćajnica, isti je potrebno planirati sa saobraćajnice nižeg ranga;
7. Na priključku na put obezbijediti odgovarajuću preglednost za učesnike u saobraćaju;
8. Voditi računa o spoju prilaznog i javnog puta, za sami priključak koristiti materijale koji odgovaraju materijalima puta na koji se priključuje;
9. Uzdužne profile priključka prilagoditi terenu i okolnim objektima, uz obavezno postizanje poprečnih i podužnih nagiba potrebnih za odvođenje atmosferskih voda;
10. Parkiranje riješiti u okviru UP saglasno važećim normativima;
11. Parking mjesta, u zavisnosti od načina parkiranja (podužno, koso, upravno), dimenzionisati u skladu sa važećim normativima;
12. Horizontalnu i vertikalnu signalizaciju na UP projektovati u zavisnosti od namjene parcele i očekivanog intenziteta saobraćaja;
13. Za svaku UP obavezno uraditi saobraćajno-tehničku dokumentaciju – fazu saobraćaja;
14. Saobraćajno-tehničku dokumentaciju uraditi u skladu sa važećim standardima, tehničkim uputstvima i normativima iz predmetne oblasti;
15. Ovi saobraćajno-tehnički uslovi su sastavni dio UT-uslova za izradu tehničke dokumentacije za izgradnju stambenih, poslovnih i turističkih objekata koji se nalaze u zahvatu planske dokumentacije Opštine Bar.

O b r a z l o ž e n j e

Članom 17 Zakona o putevima („Sl. list Crne Gore“, br. 82/20, 86/22) propisano je da organ uprave izdaje saobraćajno-tehničke uslove za priključenje na javni put, pri čemu predmetne uslove za opštinske puteve izdaje nadležni organ lokalne uprave.

Članom 12 Odluke o opštinskim i nekategorisanim putevima na teritoriji opštine Bar („Sl. list Crne Gore – opštinski propisi“, br. 46/16) je propisano da organ lokalne uprave nadležan za poslove saobraćaja izdaje saobraćajno-tehničke uslove za priključenje na opštinski ili nekategorisani put.

Članom 12 Odluke o organizaciji i načinu rada lokalne uprave („Sl. list Crne Gore – opštinski propisi“, br. 040/18, 060/22, 005/23) je propisano da Sekretarijat za komunalne poslove i saobraćaj, pored ostalog, vrši poslove koji se odnose na izdavanje saobraćajno – tehničkih uslova za projektovanje priključaka na opštinski i nekategorisani put.

Članom 74 stav 5 Zakona o planiranju prostora i izgradnji objekata („Sl. list Crne Gore“, br. 64/17, 44/18, 63/18, 82/20 i 86/22, 04/23) je propisano da uslove koje prema posebnim propisima izdaje organ za tehničke uslove, a koji su neophodni za izradu tehničke dokumentacije, kao i list nepokretnosti i kopiju katastarskog plana pribavlja Ministarstvo, odnosno nadležni organ lokalne samouprave. Shodno članu 5 stav 1 alineja 16, organ za tehničke uslove je, pored ostalih, organ lokalne uprave nadležan za poslove saobraćaja.

Imajući u vidu naprijed navedene propise, odlučeno je kao u dispozitivu Rješenja.

Rješenje je donijeto bez izjašnjenja stranke o rezultatima ispitnog postupka iz razloga jer je utvrđeno da se Rješenje donosi u korist stranke.

Upustvo o pravnoj zaštiti: Protiv ovog Rješenja može se izjaviti žalba Glavnom administratoru Opštine Bar u roku od 15 dana od dana prijema istog. Žalba se ulaže preko ovog organa i taksira se sa 3 € administrativne takse.

Samostalni savjetnik III za saobraćaj,
Milan Andrijašević



Dostavljeno: Sekretarijatu za urbanizam i prostorno planiranje; u spise; a/a.

Kontakt tel.: 030/311-561

E-mail: sekretarijat.kps@bar.me



10000000346



102-919-25626/2023

**UPRAVA ZA KATASTAR
I DRŽAVNU IMOVINU****CRNA GORA****PODRUČNA JEDINICA
BAR**

Broj: 102-919-25626/2023

Datum: 24.10.2023.

KO: NOVI BAR

Na osnovu člana 173 Zakona o državnom premjeru i katastru nepokretnosti ("Sl. list RCG" br. 29/07, "Sl. list CG" br. 73/10, 032/11, 040/11, 043/15, 037/17 i 17/18), postupajući po zahtjevu , , za potrebe izdaje se

LIST NEPOKRETNOSTI 200 - PREPIS

Podaci o parcelama								
Broj Podbroj	Broj zgrade	Plan Skica	Datum upisa	Potes ili ulica i kućni broj	Način korišćenja Osnov sticanja	Bon. klasa	Površina m ²	Prihod
3823		16 31	14/11/2019	Ilino	Dvorište KUPOVINA		378	0.00
3823	1	16 31	14/11/2019	Ilino	Porodična stambena zgrada KUPOVINA		146	0.00
3823	2	16 31	14/11/2019	Ilino	Pomoćna zgrada KUPOVINA		34	0.00
							558	0.00

Podaci o vlasniku ili nosiocu			
Matični broj - ID broj	Naziv nosioca prava - adresa i mjesto	Prava	Obim prava
0000002690438	KIKSAM - INVEST DOO	Svojina	1/1

Podaci o objektima i posebnim djelovima					
Broj Podbroj	Broj zgrade	Način korišćenja Osnov sticanja Sobnost	PD Godina Izgradnje	Spratnost/ Sprat. Površina	Prava Vlasnik ili nosilac prava Adresa, Mjesto
3823	1	Porodična stambena zgrada GRAĐENJE	0	P2 146	/
3823	1	Stambeni prostor GRAĐENJE Trosoban stan	1	P 115	Svojina KIKSAM - INVEST DOO 1/1 0000002690438
3823	1	Stambeni prostor GRAĐENJE Četvorosoban stan	2	P1 128	Svojina KIKSAM - INVEST DOO 1/1 0000002690438
3823	1	Stambeni prostor GRAĐENJE Garsonjera	3	P2 30	Svojina KIKSAM - INVEST DOO 1/1 0000002690438
3823	1	Stambeni prostor GRAĐENJE Garsonjera	4	P2 30	Svojina KIKSAM - INVEST DOO 1/1 0000002690438
3823	1	Stambeni prostor GRAĐENJE Garsonjera	5	P2 30	Svojina KIKSAM - INVEST DOO 1/1 0000002690438

Podaci o objektima i posebnim djelovima

Broj Podbroj	Broj zgrade	Način korišćenja Osnov sticanja Sobnost	PD Godina izgradnje	Spratnost/ Sprat Površina	Prava Vlasnik ili nosilac prava Adresa, Mjesto
3823	1	Stambeni prostor GRADENJE Garsonjera	6	P2 23	Svojina KIKSAM - INVEST DOO 1/1 0000002690438
3823	2	Pomoćna zgrada GRADENJE	0	P 34	Svojina KIKSAM - INVEST DOO 1/1 0000002690438

Podaci o teretima i ograničenjima

Broj	Podbroj	Broj zgrade	PD	Redni broj	Način korišćenja	Datum upisa Vrijeme upisa	Opis prava
3823		1	1	1	Stambeni prostor	14/11/2019 13:26	Zabilješka objekta koji nije izgrađen u skladu sa zakonom OBJEKAT NIJE IZGRAĐEN U SKLADU SA ZAKONOM
3823		1	2	1	Stambeni prostor	14/11/2019 13:26	Zabilješka objekta koji nije izgrađen u skladu sa zakonom OBJEKAT NIJE IZGRAĐEN U SKLADU SA ZAKONOM
3823		1	3	1	Stambeni prostor	14/11/2019 13:26	Zabilješka objekta koji nije izgrađen u skladu sa zakonom OBJEKAT NIJE IZGRAĐEN U SKLADU SA ZAKONOM
3823		1	4	1	Stambeni prostor	14/11/2019 13:26	Zabilješka objekta koji nije izgrađen u skladu sa zakonom OBJEKAT NIJE IZGRAĐEN U SKLADU SA ZAKONOM
3823		1	5	1	Stambeni prostor	14/11/2019 13:26	Zabilješka objekta koji nije izgrađen u skladu sa zakonom OBJEKAT NIJE IZGRAĐEN U SKLADU SA ZAKONOM
3823		1	6	1	Stambeni prostor	14/11/2019 13:26	Zabilješka objekta koji nije izgrađen u skladu sa zakonom OBJEKAT NIJE IZGRAĐEN U SKLADU SA ZAKONOM
3823		1		1	Porodična stambena zgrada	14/11/2019 13:26	Zabilješka objekta koji nije izgrađen u skladu sa zakonom OBJEKAT NIJE IZGRAĐEN U SKLADU SA ZAKONOM
3823		2		1	Pomoćna zgrada	14/11/2019 13:26	Zabilješka objekta koji nije izgrađen u skladu sa zakonom OBJEKAT NIJE IZGRAĐEN U SKLADU SA ZAKONOM

Naplata takse je oslobođena na osnovu člana 17 Zakona o administrativnim taksama ("Sl. list CG, br. 18/19). Naplata naknade oslobođena je na osnovu člana 174 Zakona o državnom premjeru i katastru nepokretnosti ("Sl. list RCG" br. 29/07, "Sl. list CG" br. 73/10, 032/11, 040/11, 043/15, 037/17 i 17/18).



Ovlašćeno lice:

Mrdjan Kovačević dipl.pravnik

CRNA GORA

UPRAVA ZA KATASTAR I DRŽAVNU IMOVINU

PODRUČNA JEDINICA: BAR

Broj: 460-dj-1942/2023

Datum: 24.10.2023.



Katastarska opština: NOVI BAR

Broj lista nepokretnosti:

Broj plana: 6

Parcela: 3823

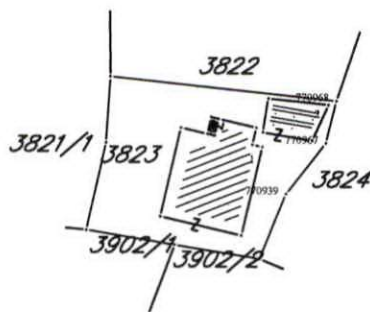
KOPIJA PLANA

Razmjera 1: 1000



4
663
800
000
165 9

4
663
800
000
165 9



4
663
700
000
165 9

4
663
700
000
165 9

IZVOD IZ DIGITALNOG PLANA

Obradio: *[Signature]*



24
Ovjerava
Službeno lice:
[Signature]