

URBANISTIČKO-TEHNIČKI USLOVI

1	<p style="text-align: center;">Crna Gora O P Š T I N A B A R Sekretarijat za urbanizam i prostorno planiranje</p> <hr/> <p>Broj: 07-014/23-586/3 Bar, 05.09.2023. godine</p>	
2	<p>Sekretarijat za urbanizam i prostorno planiranje Opštine Bar, postupajući po zahtjevu Mihajlović Zorana, za izdavanje urbanističko - tehničkih uslova, na osnovu člana 74 Zakona o planiranju prostora i izgradnji objekata («Službeni list CG», broj 64/17, 44/18, 63/18, 11/19, 82/20, 86/22 i 04/23), člana 1 Uredbe o povjeravanju dijela poslova Ministarstva ekologije, prostornog planiranja i urbanizma jedinicama lokalne samouprave («Sl.list CG», broj 87/18, 28/19, 75/19, 116/20, 76/21, 141/21 i 151/22) i DUP-a »Bušat« («Sl.list CG – opštinski propisi», br. 25/11), izdaje:</p>	
3	<p>URBANISTIČKO-TEHNIČKE USLOVE za izradu tehničke dokumentacije</p>	
4	<p>Za građenje novog i rekonstrukciju postojećeg objekta na urbanističkoj parceli UP 258, u zahvatu DUP-a »Bušat«, u zoni »D«. Pored ostalih katastarskih parcela i katastarska parcela broj broj 4031 KO Kunje se nalazi u sastav urbanističke parcele UP 258.</p> <p>Napomena: Konačna lokacija urbanističke parcele (koje katastarske parcele ulaze u sastav predmetnih urbanističkih parcela) će se odrediti u fazi izrade glavnog projekta, a nakon Elaborata parcelacije izrađenog od strane organizacije koja posjeduje licencu izdatu od strane nadležnog organa.</p>	
5	PODNOŠILAC ZAHTJEVA:	Mihajlović Zoran
6	POSTOJEĆE STANJE	
	<p>Opis lokacije - u svemu prema izvodu iz planskog dokumenta DUP »Bušat« - grafički prilog »Analiza postojećeg stanja – bonitet i spratnost objekata«, » Analiza postojećeg stanja – namjena površina« i »Analiza postojećeg stanja – oblici intervencija«.</p>	
7	PLANIRANO STANJE	
7.1.	Namjena parcele odnosno lokacije	

Namjena: Turističko stanovanje

Zona turističkog stanovanja je dominirajuća u zahvatu plana locirana je u zonama postojećeg stanovanja i proširena na slobodne neizgrađene površine interpolacijom novih urbanističkih parcela.

Planirani objekti

Na novoformiranim urbanističkim parcelama moguća je izgradnja objekata pod sljedećim uslovima:

- Namjena objekata je data u grafičkom prilogu.
- Horizontalni gabarit je dat tabelarno.
- Spratnost je data tabelarno. Daje se mogućnost izgradnje podruma i suterena u zavisnosti od konfiguracije terena.
- Udaljenje objekta od granice susjedne parcele je minimum **2,0 m**.
- Kod užih urbanističkih parcela objekti se mogu graditi i kao uzidani, samostalno, uz saglasnost susjeda i uz uslov da se na kontaktnim stranama ne mogu formirati otvori.
- Kota prizemlja dozvoljena je do **1,00 m** od kote terena.
- Parkiranje obezbijediti u okviru objekta ili na otvorenom parking prostoru u okviru parcele.
- Ako se podrumaska etaža koristi za parkiranje građevinska linija GL 0 može biti do min. **1,50 m** od granice parcele.
- Za parcele na kojima se objekti ruše i grade novi i udruživanjem formiraju veće urbanističke parcele, važe parametri (indeks zauzetosti, indeks izgrađenosti) za nove objekte.

Napomena: Shodno članu 218b Zakona o planiranju prostora i izgradnji objekata, do donošenja plana generalne regulacije Crne Gore za lokaciju namjenjenu planskim dokumentom za stanovanje, odnosno za poslovnu djelatnost, urbanističko tehnički uslovi mogu se izdati za hotel, u skladu sa Pravilnikom o bližem sadržaju i formi planskog dokumenta, kriterijumima namjene površina, elementima urbanističke regulacije i jedinstvenim grafičkim simbolima "Sl. List CG" br. 24/10 i 33/14). U slučaju iz stave 1 ovog člana, osnovni urbanistički parametric (indeks izgrađenosti, indeks zauzetosti, spratnost odnosno visina objekta i odnos prema građevinskoj liniji) definisani planskim dokumentom ostaju nepromjenjeni.

Napomena: Uvidom u planski dokument konstatovano je da na lokaciji postoji objekat. U slučaju intervencija na postojećem objektu, predhodno je potrebno da je predmetni objekat u cijelosti legalan.

Za rekonstrukciju objekata potrebno je primjenjivati uslovi za objekte unutar postojećih stambenih zona:

Planski uslovi za izdavanje odobrenja za postojeće objekte:

- objekti koji ispunjavaju uslove prema datim planskim parametrima (tabela planski parametri) – rekonstrukcija u smislu dogradnje/nadgradnje;
- objekti koji su prekoračili max. indekse (indeks zauzetosti, indeks izgrađenosti, max. spratnost za koje su ispunjeni uslovi parkiranja, i nisu prešli definisanu građevinsku liniju prema susjednim objektima – rekonstrukcija u postojećem gabaritu;
- objekti koji su prekoračili max. indekse (indeks zauzetosti, indeks izgrađenosti, max. spratnost za koje su ispunjeni uslovi parkiranja , definisanu građevinsku liniju prema susjednim objektima – rekonstrukcija u postojećem gabaritu, uz obaveznu saglasnost vlasnika susjedne urbanističke parcele;
- za UP sa postojećim objektima koji ispunjavaju prethodno navedene uslove ali nemaju prostorne mogućnosti za obezbjeđivanje dovoljnog broja parking mjesta u okviru iste, potrebno je u okviru zone propisati uslove za nedostajući broj parking mjesta u skladu sa Opštinskim propisima iz ove oblasti;
- objekti koji su svojim gabaritom prekoračili regulacionu liniju planiranih saobraćajnica su planirani za uklanjanje.



	<p>Osnovni objekat na urbanističkoj parceli</p> <p>Da bi se na pravilan način oblikovno i funkcionalno usaglasile intervencije na postojećim objektima potrebno je prilikom definisanja dogradnje i nadgradnje ispuniti sljedeće uslove:</p> <ul style="list-style-type: none"> ▪ Namjena objekata je data u grafičkom prilogu. ▪ Povećanje vertikalnog gabarita moguće je do spratnosti date u tabelarnom prikazu. ▪ Kada je postojeći indeks zauzetosti veći od Planom zadatog, nije dozvoljena dogradnja, a dozvoljava se nadgradnja objekta, uz uslov da se ispoštuje maksimalna spratnost i zadati indeks izgrađenosti u tabeli "Planski parametri". <p>Prateći objekti mogu se rekonstruisati u postojećem horizontalnom i vertikalnom gabaritu bez mogućnosti nadgradnje i dogradnje.</p> <p>Za prateće objekte po zahtjevu Investitora može se odobriti korišćenje u poslovne svrhe.</p> <p>Napomena: Prethodne smjernice za prateće objekte odnose se na objekte koji su knjiženi u katastarskom operatu. Prilikom izdavanja urbanističko-tehničkih uslova primijenit će se propisi vezani za odnos prema susjedima. Površina pratećeg objekta zajedno sa površinom osnovnog objekta ne smije biti veća od maksimalne BGP date u tabeli.</p>
7.2.	<p>Pravila parcelacije</p>
	<p>Urbanističke parcele obuhvataju jednu ili više katastarskih parcela ili dijelova katastarske parcele. U najvećem broju slučajeva, granice katastarskih parcela se poklapaju sa granicama urbanističkih parcela, osim prema saobraćajnicama gdje je granica urbanističke granice trotoara - regulaciona linija. Urbanističke parcele imaju direktan pristup sa saobraćajnicama. Na grafičkom prilogu "Parcelacija i UTU" grafički su prikazane granice urbanističkih parcela.</p> <p>U slučajevima kada granica urbanističke parcele neznatno odstupa od granice katastarske parcele organ uprave nadležan za poslove uređenja prostora prilikom izdavanja UTU-a i Rješenja o lokaciji, može izvršiti usklađivanje urbanističke parcele sa katastarskim stanjem (ovo se odnosi posebno na lokacije koje se nalaze u sjevernom dijelu plana, gdje je došlo do odstupanja prilikom ažuriranja Geodetske podloge).</p> <p>Urbanističke parcele date u grafičkim priložima mogu se udruživati ukoliko je to zahtjev investitora.</p> <p>Ukoliko se određuje lokacija na dijelu urbanističke parcele za izgradnju, rekonstrukciju ili izvođenje drugih radova kojima se vrše promjene u prostoru njena površina ne može biti manja od 400 m².</p>
7.3.	<p>Građevinska i regulaciona linija, odnos prema susjednim parcelama</p>
	<p>U svemu prema izvodu iz DUP-a »Bušat«. Nova parcelacija je predstavljena u grafičkom prilogu »Parcelacija i urbanističko tehnički uslovi«.</p> <p>Regulacija ukupnog zahvata plana počiva na saobraćajnim rješenjima, koordinatama i drugim podacima koji omogućavaju tačnost prenošenja na teren.</p> <p>Građevinske linije novoplaniranih objekata na novoplaniranim urbanističkim parcelama su linije do kojih se može graditi i definisane su u odnosu na osovину saobraćajnica, što omogućava očitavanje neophodnih elemenata za prenošenje na teren.</p> <p>Građevinske linije dogradnje postojećih objekata nijesu date na grafičkom prilogu i iste će se definisati od strane nadležnog organa za poslove uređenja prostora prilikom utvrđivanja urbanističko-tehničkih uslova, u skladu sa građevinskim linijama postojećih objekata u neposrednoj okolini.</p> <p>Izuzetno, građevinska linija ispod površine zemlje, ukoliko je prostor namijenjen za garažiranje, može biti maksimalno do 1,5 m od granice urbanističke parcele.</p>

8	<p>PREPORUKE ZA SMANJENJE UTICAJA I ZAŠTITU OD ZEMLJOTRESA, KAO I DRUGE USLOVE ZA ZAŠTITU OD ELEMENTARNIH NEPOGODA I TEHNIČKO-TEHNOLOŠKIH I DRUGIH NESREĆA</p>
	<p>U cilju zaštite od elementarnih nepogoda postupiti u skladu sa Zakonom o zaštiti i spašavanju (»Sl. list Crne Gore«, br. 13/07, 05/08, 86/09, 32/11 i 54/16), Pravilnikom o mjerama zaštite od elementarnih nepogoda (»Sl. list RCG«, br. 8/93), Zakonom o zapaljivim tečnostima i gasovima (»Sl. list Crne Gore«, br. 26/10 i 48/15) i Zakonom o zaštiti i zdravlju na radu (»Sl. list Crne Gore«, br. 34/14).</p> <p>Zbog izražene seizmičnosti područja statiku računati na IX stepen MCS skale.</p> <p>Sve proračune seizmičke stabilnosti zasnivati na posebno izrađenim podacima mikroseizmičke reonizacije, a objekte od zajedničkog značaja računati za 1 stepen više od seizmičkog kompleksa.</p>
9	<p>USLOVI I MJERE ZAŠTITE ŽIVOTNE SREDINE</p>
	<p>Poštovati Zakon o procjeni uticaja na životnu sredinu (»Sl. list RCG«, br. 80/05, »Sl. list CG«, br. 40/10, 73/10, 40/11, 27/13 i 75/18), Uredbu o projektima za koje se vrši procjena uticaja na životnu sredinu (»Sl. list RCG«, br. 20/07, »Sl. list CG«, br. 47/13 i 53/14) kao i podzakonske akte koji proizilaze iz zakona.</p> <p>Prilikom odabira prostornog modela plana poštovan je princip maksimalnog očuvanja životne sredine. U tom smislu, dati planski kapaciteti, koji omogućavaju održivi razvoj ovog prostora istovremeno predstavljaju i akt očuvanja prirodne sredine.</p> <p>Prilikom izrade planskog dokumenta vodilo se računa o sljedećim parametrima:</p> <ul style="list-style-type: none"> ▪ postići optimalan odnos izgrađenih površina i slobodnog prostora; ▪ dati prostorna rješenja koja u najvećoj mogućoj mjeri štite postojeće zelenilo.
10	<p>USLOVI ZA PEJZAŽNO OBLIKOVANJE I UREĐENJE URBANISTIČKE PARCELE</p>
	<p>Zelenilo za turizam</p> <p>Planirana je izgradnja turističkih objekata sa visokim stepenom ozelenjenosti, sa slobodnim i zelenim površinama luksuzne obrade. Normativi za ove površine iznose 60 m² po ležaju za objekte sa 3 * do 100 m² po ležaju za objekte sa 5*.</p> <p>Kompozicijom zasada, izborom vrsta, koloritskim efektima i organizacijom prostora formirati prijatne ambijente za boravak gostiju. Naglasak dati dekorativno-rekreativnoj funkciji zelenila, a pejzažnim uređenjem očuvati karakteristike prirodne slike područja. Koristiti pejzažno-arhitektonska rješenja koja se naslanjaju na iskustva i forme tradicionalnog uređenja i istovremeno predstavljaju znak savremenog doba kako u formi tako i u izboru biljaka, materijalima i pratećim sadržajima (bazeni, sportski tereni).</p> <p>Kod planiranja i razmještanja turističkih objekata i sadržaja voditi računa o uslovima koje diktira postojeća vegetacija, kako autohtona tako i tradicionalno kultivisana (masline).</p> <p>Smjernice za uređenje:</p> <ul style="list-style-type: none"> ▪ zelenilo treba da bude reprezentativno, za okosnicu rješenja koristiti autohtone vrste kao i vrste mediteranskog podneblja ▪ sadnju vršiti u grupama i u vidu solitera u kombinaciji sa parternim grupacijama ▪ za zasjenu koristiti pergole sa dekorativnim puzavicama (fasade, terase objekata i ravne krovne površine) ▪ preporučuje se izgradnja "zelenih krovova" ▪ objekte parterne arhitekture projektovati u skladu sa principima arhitektonskog naslijeđa, sa autentičnim (kamen) i tehnički prilagođenim modernim materijalima. Izbor materijala i kompozicija zastora treba da budu reprezentativni ▪ planirati bazene, terase, trgove, prostor za igru djece, pješačke staze ▪ ograde mogu biti od biljnog materijala (žive ograde) ili od čvrstog materijala (kamen,



	<p>metal) u kombinaciji sa odgovarajućom vegetacijom</p> <ul style="list-style-type: none"> ▪ obodnim masivima zelenila obezbijediti povezivanje sa kontaktnim zelenim površinama ▪ maksimalno očuvati postojeće kvalitetno i funkcionalno zelenilo. Ukoliko nije moguće izbjeći uklanjanje pojedinih vitalnih stabala, izvršiti njihovo presađivanje na slobodne površine parcela ▪ očuvati prirodnu konfiguraciju terena, usjeke raditi samo u izuzetnim slučajevima i tada ih podzidati kamenom ili zasaditi odgovarajućim biljkama koje će pokriti nastale "ožiljke" u prostoru ▪ predvidjeti sadnju školovanih sadnica drveća min. visine 3,5 m ▪ formirati kvalitetne travnjake otporne na sušu ▪ duž parking prostora formirati drvorede u skladu sa smjernicama datim za ovu kategoriju zelenila ▪ mobilijar prilagoditi mediteranskom ambijentu, planiranim sadržajima i ekskluzivnosti objekta ▪ projektovati hidrantsku mrežu za zalivanje. <p>Obavezna je prethodna valorizacija postojećeg zelenog fonda. Postojeće i planirano zelenilo mora biti prikazano u tehničkoj dokumentaciji u okviru uređenja parcela.</p>
11	<p>USLOVI I MJERE ZAŠTITE NEPOKRETNIH KULTURNIH DOBARA I NJIHOVE ZAŠTIĆENE OKOLINE</p> <p>Poštovati Zakon o zaštiti kulturnih dobara (»Sl.list CG«, br. 049/10 od 13.08.2010, 040/11 od 08.08.2011, 044/17 od 06.07.2017) tj. 3. Slučajna otkrića: Član 87, u kojima se navode obaveze pronalazača, kao i Član 88 – obeveze Uprave i investitora.</p> <p>Na prostoru Lokalne studije lokacije nema registrovanih spomenika kulture.</p> <ul style="list-style-type: none"> ▪ Ukoliko se prilikom izvođenja radova naiđe na arheološke ostatke, sve radove treba obustaviti i o tome obavijestiti Republički zavod za zaštitu spomenika kulture kako bi se preduzele mjere za njihovu zaštitu.
12	<p>USLOVI ZA LICA SMANJENE POKRETLJIVOSTI I LICA SA INVALIDITETOM</p> <p>Potrebno je omogućiti pristup lica sa posebnim potrebama u sve objekte i djelove objekata koji svojom funkcijom podrazumjevaju javni pristup. Kroz objekte i djelove objekata u kojima je omogućen rad licima sa posebnim potrebama neophodno je obezbijediti nesmetano kretanje kolica, pristup u odgovarajuće dimenzionisane liftove i sanitarne prostorije. Projektom obezbijediti nesmetan pristup, kretanje, boravak i rad lica smanjene pokretljivosti, u skladu sa Pravilnikom o bližim uslovima i načinu prilagođavanja objekata za pristup lica smanjene pokretljivosti (»Sl.list CG«, br. 48/13).</p>
13	<p>USLOVI ZA POSTAVLJANJE I GRADNJU POMOĆNIH OBJEKATA:</p> <p style="text-align: center;">/</p>
14	<p>USLOVI ZA OBJEKTE KOJI MOGU DA UTIČU NA BEZBJEDNOST VAZDUŠNOG SAOBRAĆAJA</p> <p style="text-align: center;">/</p>
15	<p>USLOVI ZA OBJEKTE KOJI MOGU DA UTIČU NA PROMJENE U VODNOM REŽIMU</p> <p style="text-align: center;">/</p>
16	<p>MOGUĆNOST FAZNOG GRAĐENJA OBJEKTA</p> <p style="text-align: center;">/</p>



17	USLOVI ZA PRIKLJUČENJE NA INFRASTRUKTURU
	<p>U svemu prema izvodu iz DUP-a »Bušat«, grafički prilozi Hidrotehnička, Elektroenergetska i TK infrastruktura i uslovima koje odrede nadležne organizacije: JP »Vodovod i kanalizacija« i Agencija za elektronske komunikacije i poštansku djelatnost.</p> <p>Vodovodne i kanalizacione, elektro i tk instalacije u objektu i izvan njega projektovati u skladu sa važećim propisima i standardima, a priključenje objekta na infrastrukturne sisteme projektovati prema uslovima dobijenim od nadležnih javnih preduzeća.</p>
17.1.	Uslovi priključenja na elektroenergetsku infrastrukturu
	<p><u>Elektroenergetska infrastruktura:</u></p> <p>Pri izradi tehničke dokumentacije (idejni projekat ili glavni projekat) mora poštovati Tehničke preporuke EPCG i to:</p> <ul style="list-style-type: none"> - Tehnička preporuka za priključenje potrošača na niskonaponsku mrežu TP-2 (dopunjeno izdanje); - Tehnička preporuka – Tipizacija mjernih mjesta; - Upustvo i tehnički uslovi za izbor i izgradnju ograničivača strujnog opterećenja; - Tehnička preporuka TP – 1 b – Distributivna transformatorska stanica DTS – EPCG 10/0.4 kV <p>Tehničke preporuke dostupne su na sajtu EPCG.</p> <p>Investitor je obavezan da od Elektro distribucije Bar pribavi potvrdu o ometanju/neometanju elektroenergetskih instalacija na urbanističkoj parceli/lokaciji.</p>
17.2.	Uslovi priključenja na vodovodnu i kanizacionu infrastrukturu
	<p><u>Hidrotehnička infrastruktura:</u></p> <p>Investitor je obavezan da o svom trošku projektuje i izgradi minimum hidrotehničku infrastrukturu, potrebnu za neometano funkcionisanje objekta, ukoliko ne postoji mogućnost priključenja (zbog nedostatka iste), a do izgradnje Planom planiranih infrastrukturnih objekata. Kao pivojremeno rješenje projektovati cistijernu za vodu i vodonepropusnu septičku jamu ili ekološki bioprečistač, shodno sledećim uslovima:</p> <p>I. Otpadne vode iz objekta, potrebno je tretirati ekološkim bioprečistačima adekvatnog kapaciteta, zavisno od proračuna količine otpadne vode ako je specifična potrošnja vode 140 l/stanovnik/dan; Kvalitet otpadne vode koji se ispušta u recipijent treba da je u skladu sa Pravilnikom o kvalitetu i sanitarno-tehničkim uslovima za ispuštanje otpadnih voda u recipijent i javnu kanalizaciju, načinu i postupku ispitivanja kvaliteta otpadnih voda, minimalnom broju ispitivanja i sadržaju izvještaja o utvrđenom kvalitetu otpadnih voda («Sl. list CG», br. 45/08 i 9/10); Proizvođač uređaja mora da posjeduje sertifikat o kvalitetu otpadne vode koja izlazi iz uređaja i da su dopuštene koncentracije opasnih i štetnih materija u otpadnim vodama koje se smiju ispuštati u skladu sa Pravilnikom;</p> <p>II. Zapreminu septičke jame odrediti srazmjerno veličini objekta, tj. proračunu količine otpadne vode ako je specifična potrošnja vode 140 l/stanovnik/dan; Zavisno proračunu i dnevnom kapacitetu predvidjeti jednokomornu, dvokomornu ili trokomornu septičku jamu; Zidove i dno jame uraditi nabijenim betonom; Unutrašnju stranu zida omalterisati cementnim malterom do crnog sjaja, kako bi se onemogućilo isticanje tečnosti u teren; Postaviti ventilacione glave za odvođenje gasova, koji mogu biti ekspozivni; Septičku jamu pokriti betonsko-armiranom pločom, sa propisanim otvorom i poklopcem za crpljenje; Jamu locirati tako, da je minimalno 3 m udaljena od objekta;</p>



	Obezbijediti nepropustljivost septičke jame, jer se desava da uslijed nesavjesnog rada, jame propuštaju nečistu tečnost i dolazi do zagađenja podzemnih voda.
17.3.	<p>Uslovi priključenja na saobraćajnu infrastrukturu</p> <p>U svemu prema izvodu iz DUP-a »Bušat«, grafički prilog »Saobraćajna infrastruktura«.</p> <p>Već formiran odnosno izgrađen sistem saobraćajnica u zoni zahvata i kontaktnim zonama, te zahtjevi GUP-a u mnogome su predodredili plan saobraćajne infrastrukture, odnosno većinu njenih elemenata.</p> <p>Da bi se obezbijedio kolski pristup svim urbanističkim parcelama, planirane su kolsko – pješačke saobraćajnice. One se takođe koriste za komunalno opsluživanje urbanističkih parcela. Zastore ovih saobraćajnica treba predvidjeti od materijala sposobnih da podnesu kolski saobraćaj i opterećenje vatrogasnih i drugih interventnih vozila. Na mjestu ukrštanja kolsko-pješačkih saobraćajnica sa saobraćajnom mrežom Plana, predviđa se ugradnja oborenih ivičnjaka.</p> <p>Planirane saobraćajnice definisane su koordinatama tjemena i centara raskrsnica, a u grafičkom prilogu dati su njihovi poprečni presjeci. Obzirom da je geodetska podloga razmjere R 1:1000, što ne daje mogućnost preciznog određivanja visinskih kota, ovim planom su orijentaciono definisane kote raskrsnica. Nakon snimanja geodetske podloge za potrebe izrade glavnih projekata ovih saobraćajnica, biće precizno definisane visinske kote, zavisno od kota postojećih i planiranih objekata kao i uklapanja u postojeće stanje.</p>
17.4.	<p>Ostali infrastrukturni uslovi</p> <p><u>Elektronska komunikacija:</u> Upućuje se investitor da, pri izradi tehničke dokumentacije iz oblasti elektronskih komunikacija, mora poštovati sledeće pravilnike:</p> <ul style="list-style-type: none"> - Pravilnik o širini zaštitnih zona i vrsti radio koridora u kojima nije dopušteno planiranje i gradnja drugih objekata (»Sl. list CG«, br. 33/14), kojim se propisuju način i uslovi određivanja širine zaštitnih zona elektronskih komunikacionih mreža, elektronske komunikacione infrastrukture i povezane opreme i radio koridora u čijoj zoni nije dopušteno planiranje i gradnja drugih objekata; - Pravilnik o tehničkim i drugim uslovima za projektovanje, izgradnju i korišćenje elektronske komunikacione mreže, elektronske komunikacione infrastrukture i povezane opreme u objektima (»Sl. list CG«, br. 41/15), kojim se propisuju tehnički i drugi uslovi za projektovanje, izgradnju i korišćenje elektronske komunikacione mreže, elektronske komunikacione infrastrukture i povezane opreme u poslovnim i stambenim objektima; - Pravilnik o uslovima za planiranje, izgradnju, održavanje i korišćenje pojedinih vrsta elektronskih komunikacionih mreža, elektronske komunikacione infrastrukture i povezane opreme, koji propisuju uslovi za planiranje, izgradnju, održavanje i korišćenje pojedinih vrsta elektronskih komunikacionih mreža, elektronske komunikacione infrastrukture i povezane opreme u Crnoj Gori; - Pravilnik o zajedničkom korišćenju elektronske komunikacione infrastrukture i povezane opreme, (»Sl. list CG«, br. 52/14), kojim se propisuju uslovi i način zajedničkog korišćenja elektronske komunikacione infrastrukture i povezane opreme, kao i mjere za povećanje razpoloživosti slobodnih kapaciteta u toj infrastrukturi. <p><u>Web sajtovi:</u></p> <ul style="list-style-type: none"> - Sajt na kome se nalaze relevantni propisi u skladu sa kojim se obavlja izrada tehničke dokumentacije http://www.ekip.me/regulativa/ - Sajt na kome Agencija objavljuje podatke o postojećem stanju elektronske komunikacione infrastrukture http://ekinfrastruktura.ekip.me/ekip.me kao i - adresa web portala http://ekinfrastruktura.ekip.me/ekip/login.jsp preko koga sve



	zainteresovane strane od Agencije za telekomunikacije i poštansku djelatnost mogu da zatraže otvaranje korisničkog naloga, kako bi pristupili georeferenciranoj bazi podataka elektronske komunikacione infrastrukture.	
18	POTREBA IZRADE GEODETSKIH, GEOLOŠKIH (GEOTEHNIČKIH, INŽENJERSKO-GEOLOŠKIH, HIDROGEOLOŠKIH, GEOMEHANIČKIH I SEIZMIČKIH) PODLOGA, KAO I VRŠENJA GEOTEHNIČKIH ISTRAŽNIH RADOVA I DRUGIH ISPITIVANJA	
	Za potrebe projektovanja odnosno izradu idejnih i glavnih projekata izraditi elaborat o geološkim istraživanjima u skladu sa Zakonom o geološkim istraživanjima («Sl. list RCG», br. 28/93, 27/94, 42/94, 26/07, "Sl.list CG", br. 28/11). Detaljna geološka istraživanja tla obavezno se vrše prije izrade tehničke dokumentacije za izgradnju objekata iz tačke 7 citiranog Zakona.	
19	POTREBA IZRADE URBANISTIČKOG PROJEKTA	
	/	
20	URBANISTIČKO-TEHNIČKI USLOVI ZA ZGRADE SADRŽE I URBANISTIČKE PARAMETRE	
	Oznake urbanističke parcele	UP258, zona "D"
	Površine urbanističke parcele	296 m ²
	Maksimalni indeks zauzetosti	0,4 118,4 m ²
	Maksimalni indeks izgrađenosti	1,6
	Bruto građevinska površina objekata (max BGP)	473,6 m ²
	Maksimalna spratnost objekata	P+3 Maksimalna spratnost četiri nadzemne etaže. Daje se mogućnost izgradnje podruma i suterena u zavisnosti od konfiguracije terena.
	Maksimalna visinska kota objekta	U svemu prema izvodu iz DUP-a »Bušat«.
	Parametri za parkiranje odnosno garažiranje vozila	<ul style="list-style-type: none"> ▪ Parkiranje obezbijediti u okviru objekta ili na otvorenom parking prostoru u okviru parcele. ▪ Ako se podrumaska etaža koristi za parkiranje građevinska linija GL 0 može biti do min. 1,50 m od granice parcele. <p>Turizam – Hoteli 50PM/100soba; Stanovanje 1- 1,2 PM/1 stan; Ugostiteljstvo 25-30 PM/1000m² korisne površine; Sportski objekti 0,3 PM/gledaocu; Bolnica 25 PM/1000m² korisne površine; Pošta, Banka 20-30 PM/1000m² korisne površine; Trgovina 20-40 PM/1000m² korisne površine;</p>



Poslovanje 10 PM/1000m²;
Obrazovanje 0,25-0,30PM/zaposlenom;
Parkiranje može biti površinsko na parceli ili smješteno u podrumu, suterenu ili prizemlju planiranih objekata. Prilikom projektovanja ovih garaža potrebno je iskoristiti konfiguraciju terena, pa se planom ostavlja mogućnost garažiranja u više podzemnih etaža. Vezu garaža sa pristupnim saobraćajnicama je moguće ostvariti rampama max nagiba 12%, odnosno 15% ukoliko su natkrivene. Usled nedostatka prostora za organizovanje rampi na parceli, vezu je moguće ostvariti i garažnim liftom. Garažni lift je teretni lift koji služi za spuštanje automobila zajedno sa vozačem sa ulaznog nivoa na nivo garaže namjenjen za parkiranje.

Prilikom projektovanja garaže projektant je obavezan da poštuje Pravilnik o tehničkim zahtjevima za zaštitu garaža za putničke automobile od požara i eksplozija.

Kako je površina garaže veća od 1500m², to je prilikom izrade Glavnog projekta potrebno predvidjeti dvije izlazno – ulazne rampe. Visina etaža garaže je od (2.50 - 3.0) m. Uslovi za prikupljanje vode za pranje i čišćenje garaže, tretman i eventualno prepumpavanje prije priključka na vanjsku infrastrukturu dati su u poglavlju „Hidrotehnička infrastruktura“.

Maksimalni podužni nagib ulazno-izlaznih rampi je $i_r=12\%$. Kontakt rampe sa parkirnom pločom mora da zadovolji vertikalne uslove prohodnosti mjerodavnog vozila, pa se zaobljuje kružnim lukom manjim od 20m ili ublažava polunagibom. Širina saobraćajnice koja opslužuje parking je min 5.5m, a dimenzije parking mesta min. 2,5 x 5.0 m.

Najmanje 5% od ukupnog broja parking mjesta na urbanističkoj parceli UP51 mora biti namijenjeno licima smanjene pokretljivosti. Dimenzije jednog parking mjesta rezervisanog za vozila hendikepiranih je 3.50 x 5.00m.


Takođe, prilikom projektovanja vertikalnih komunikacija u garažama mora se voditi računa o potrebama savladavanja većih visinskih razlika invalidskim kolicima, te za stare, bolesne i osobe sa štapom ili štakama. Ako u garaži ima više liftova, barem jedan mora ispunjavati zahtjeve za invalidna lica i on mora biti označen propisanim znakom.

Gabarit podzemne garaže može biti veći od gabarita objekta, ukoliko ne postoje neka



	<p>druga tehnička ograničenja kojima bi se ugrozila bezbednost susjednih objekata. Građevinska linija ispod površine zemlje, kada je u pitanju prostor namijenjen za garažiranje, može biti maksimalno do 2,0 m od granice urbanističke parcele.</p> <p>Raspored parking mjesta i gabarit podzemne garaže biće definisan kroz izradu Glavnih projekata garaže, a zavisi od raznih faktora, prije svega od konstruktivnog sistema garaže, rasporeda vertikalnih komunikacija i sl.</p> <p>Prije izrade Glavnog projekta konstrukcije podzemne garaže Investitor je obavezan da izvrši geomehnička i geotehnička ispitivanja terena.</p>
<p>Smjernice za oblikovanje i materijalizaciju, posebno u odnosu na ambijentalna svojstva područja</p>	<p>Rješavanjem zahtjeva korisnika za gradnjom novih ili intervencijama na postojećim objektima, uz striktnu kontrolu tehničke dokumentacije i realizacije, doprinijeće se unapredjenju arhitektonskih i likovnih vrijednosti samih objekata, a samim tim i ukupne slike naselja i grada.</p> <p>Arhitektonske volumene objekata potrebno je pažljivo projektovati sa ciljem dobijanja homogene slike naselja i grada.</p> <p>Visine objekata su date na grafičkim priložima kao spratnost objekata uz pretpostavljen disciplinovan odnos korisnika, naročito kod novoplanirane gradnje, vodeći računa o susjednim objektima i opštoj slici naselja.</p> <p>Fasade objekata kao i krovne pokrivače predvidjeti od kvalitetnog i trajnog materijala i kvalitetno ugraditi.</p> <p>Za sve stambene i stambeno poslovne objekte se planiraju krovovi po izboru projektanta, a u skladu sa postojećom arhitekturom i kulturnim nasljedjem, sa mogućnošću primjenjivanja i ravnih krovova.</p> <p>Enterijeri poslovnih prostora moraju biti u odgovarajućem odnosu sa objektom u kome se nalaze. Izlozi treba da su u skladu sa susjednim izlozima i arhitekturom konkretnog objekta.</p> <p>Komercijalni natpisi i panoi moraju biti realizovani na visokom likovnom nivou.</p> <p>Ograde oko stambenih objekata raditi od prirodnih materijala.</p> <p>Urbana oprema mora biti projektovana, birana i koordinirana sa pažnjom, posebno u okviru prostora gdje se predviđa veće okupljanje (česme, klupe, korpe za otpatke i sl.).</p> <p>U zoni sporta i rekreacije posebnu pažnju</p>

		<p>obratiti na odabir urbanog mobilijara. Predvidjeti česme, platoe za pokretne šankove sa adekvatnim mobilijarom (stolovi, stolice, tende), klupe, korpe za otpatke, informacione panoe, skulpture u prostoru i sl.).</p> <p>Ozelenjavanje vršiti autohtonim vrstama u skladu sa preporukama u prilogu pejzažne arhitekture. Postojeće zelenilo na parcelama maksimalno sačuvati i oplemeniti.</p> <p>Rasvjetu prostora kolskih i pješačkih komunikacija treba izvesti pažljivo odabranim rasvjetnim tijelima, sa dovoljnim osvjetljajem za potrebe normalne funkcije prostora.</p> <p>Svi priključci telefonske i električne mreže će se raditi podzemno.</p> <p>Sve priključke raditi prema UTU iz plana i uslovima priključenja dobijenim od nadležnih Javnih preduzeća.</p> <p>Svi objekti moraju biti izgradjeni prema važećim propisima za gradjenje u seizmičkim područjima.</p>
	<p>Uslovi za unapređenje energetske efikasnosti</p>	<p>Na osnovu analize resursa koji su na raspolaganju u zahvatu Plana, može se reći da predmetni zahvat je izrazito povoljan za primjenu tehnologije obnovljive energije. Upotreba solarne energije i energije vjetra, kiše, čak i otpadnih voda može da se integriše u manji ili viši zatvoren sistem.</p> <p>Energetski efikasan urbani dizajn u zahvatu Plana podrazumijeva sljedeće elemente:</p> <ul style="list-style-type: none"> ▪ redukovanje potreba energije za transport; ▪ stvaranje ugodnih mikroklimatskih uslova u pažljivo osmišljenim i dizajniranim otvorenim prostorima; ▪ energetski efikasni dizajn konfiguracije, oblika, širine i orijentacije ulica kao i građevinskih formi objekata; ▪ pažljiv izbor građevinskih materijala i boja za objekte, ulice, puteve i sl.; ▪ upotreba vegetacije u skladu sa klimatskim uslovima; ▪ metoda "izreži i ugradi", te ponovljeno korišćenje zemlje i kamena sa lokacije (iskopanih pri izgradnji) u formiranju morfologije urbane strukture na makro nivou (naselja) i mikro nivou (pojedinačnog objekta); ▪ solarna geometrija primijenjena za osiguravanje pasivnog dobitka sunca u zimskom periodu; ▪ redukovanje opterećenja suncem u

		<p>ljetnjem periodu i porast energije pomoću termalnih kolektora i fotovoltaižnih modula;</p> <ul style="list-style-type: none"> ▪ korišćenje vjetrova u svrhu hlađenja. <p>U fazi projektovanja objekata, integracija tehnologija i sistema obnovljive energije u arhitektonski koncept i dizajn biće od ključnog značaja za uspjeh i podrazumijevaće sljedeće mjere:</p> <ul style="list-style-type: none"> ▪ redukovanje energije (lokalni građevinski materijali); ▪ energetska efikasan plan podjele na zone, dizajn fasada i građevina; ▪ korišćenje dnevne svjetlosti za osvetljavanje prostora, djelotvorna ventilacija, hlađenje; ▪ prirodni sistemi za ventilaciju na pogon vjetra; ▪ efikasna zaštita od sunca; ▪ inovativni sistemi niske energije, male buke; ▪ fleksibilnost i prilagodljivost za buduće promjene.
21	DOSTAVLJENO: Podnosiocu zahtjeva, u spise predmeta, urbanističko-građevinskoj inspekciji i arhivi.	
22	OBRAĐIVAČI URBANISTIČKO-TEHNIČKIH USLOVA:	Samostalni savjetnik: Ognjen Leković dipl.ing.arh.
23	OVLAŠĆENO SLUŽBENO LICE:	Samostalni savjetnik: Ognjen Leković dipl.ing.arh.
24	M.P.	potpis ovlašćenog službenog lica 
25	PRILOZI	
	<ul style="list-style-type: none"> - Grafički prilozi iz planskog dokumenta - Tehnički uslovi d.o.o. »Vodovod i kanalizacija« - Bar; - List nepokretnosti i kopija katastarskog plana; - Saobraćajno – tehnički uslovi Sekretarijata za komunalno poslove i saobraćaj, Opštine Bar. 	<p>Napomena: U predmetnom zahtjevu nije precizirana namjena objekta. Ukoliko planirani objekat, u odnosu na svoju namjenu, spada u poslove iz nadležnosti Ministarstva ekologije, prostornog planiranja i urbanizma (Hotel, turističko naselje sa najmanje četiri ili pet zvjezdica i turističke rizorte), iz člana 1 Uredbe o povjeravanju dijela poslove Ministarstva ekologije, prostornog planiranja i urbanizma jedinicama lokalne samouprave ("Sl.list CG", broj 87/18, 28/19, 75/19, 116/20, 76/21, 141/21 i 151/22), izdavanje UTU je iz nadležnosti citiranog Ministarstva.</p>



Crna Gora
O P Š T I N A B A R

Sekretarijat za urbanizam i prostorno planiranje

Broj: 07-014/23-586/3
Bar, 05.09.2023. godine

IZVOD IZ DUP-A "BUŠAT"





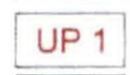












Za urbanističku parcelu/lokaciju broj **UP258**, u zoni »D«.



Samostalni savjetnik I,
mr. Ognjen Leković
dipl.ing.arh.

DETALJNI URBANISTIČKI PLAN BUŠAT - BAR

LEGENDA

-  granica zahvata
-  granica zone
-  oznaka zona
-  granica urbanističke parcele
-  oznaka urbanističke parcele (sa postojećim objektima)
-  oznaka urbanističke parcele (novoplanirani)
-  površine za stanovanje male gustine (IZ=0,4; II=1,6; max.spratnost 4 nadzemne etaže)
-  površine za stanovanje srednje gustine (IZ=0,4; II=1,8; max.spratnost 5 nadzemnih etaža)
-  površine za turističko stanovanje(IZ=0,4; II=1,6; max.spratnost 4 nadzemne etaže)
-  površine za turizam
-  površine za centralne djelatnosti(IZ=0,5; II=2,0; max.spratnost 7 nadzemnih etaža)
-  garaža
-  potok
-  more
-  zaštitne šume
-  pejzažno uređenje
-  maslinjaci

PRODUCED BY AN AUTODESK EDUCATIONAL PRODUCT

PRODUCED BY AN AUTODESK EDUCATIONAL PRODUCT

investitor
Opština Bar
obradjivač
Republički zavod za urbanizam i projektovanje
AD Podgorica

**PLANIRANA NAMJENA
POVRŠINA**

1:1000



plan, jul 2011.




06

PRODUCED BY AN AUTODESK EDUCATIONAL PRODUCT

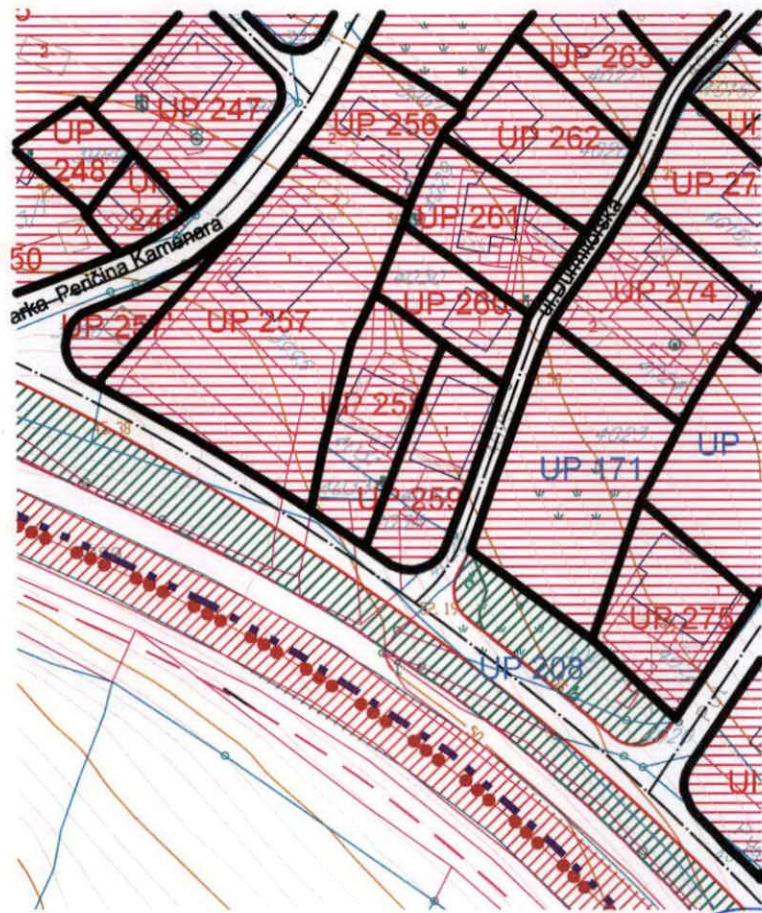


PRODUCED BY AN AUTODESK EDUCATIONAL PRODUCT

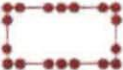









PRODUCED BY AN AUTODESK EDUCATIONAL PRODUCT

PRODUCED BY AN AUTODESK EDUCATIONAL PRODUCT



DETALJNI URBANISTIČKI PLAN BUŠAT - BAR LEGENDA

-  granica zahvata
-  granica zone
-  oznaka zona
-  granica urbanističke parcele
-  gradjevinska linija
-  oznaka urbanističke parcele (sa postojećim objektima)
-  oznaka urbanističke parcele (novoplanirani)
-  kolsko pješačke površine
-  zelenilo
-  maslinjaci
-  potok
-  more

investitor
Opština Bar
obradjivač
Republički zavod za urbanizam i projektovanje
AD Podgorica

PARCELACIJA I REGULACIJA

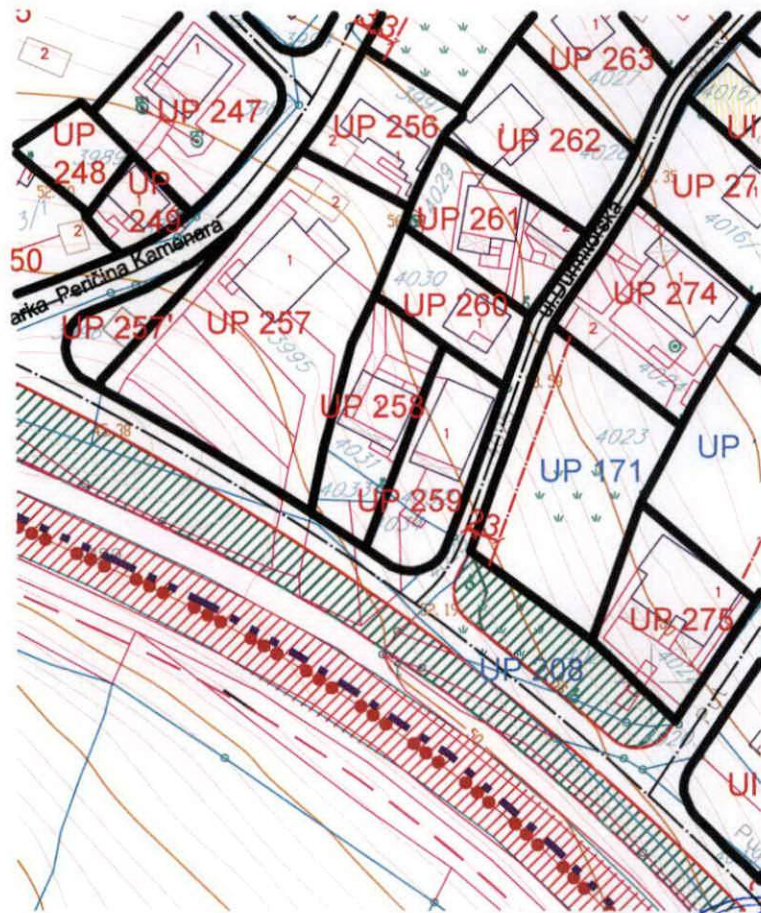
1:1000



plan, jul 2011.



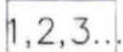
07



DETALJNI URBANISTIČKI PLAN BUŠAT - BAR LEGENDA



granica zahvata




koordinate prelomnih tačaka parcela



granica zone



oznaka zona



granica urbanističke parcele



oznaka urbanističke parcele (sa postojećim objektima)



oznaka urbanističke parcele (novoplanirani)

PRODUCED BY AN AUTODESK EDUCATIONAL PRODUCT

PRODUCED BY AN AUTODESK EDUCATIONAL PRODUCT

investitor

Opština Bar

obradjivač

Republički zavod za urbanizam i projektovanje
AD Podgorica

KOORDINATE PRELOMNIH TAČAKA URBANISTIČKIH PARCELA

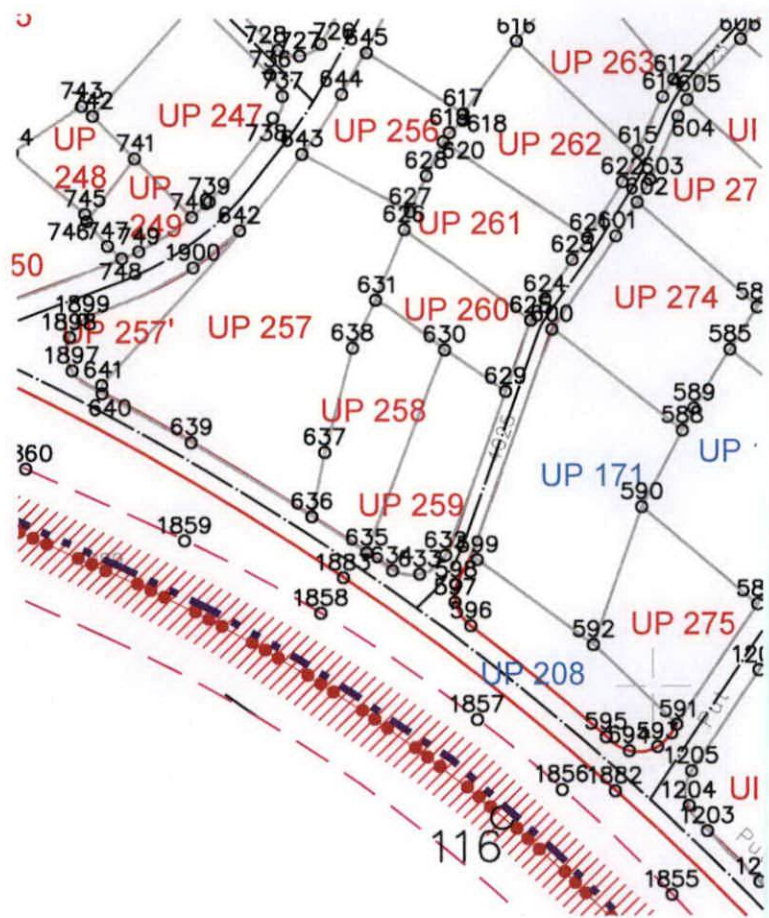
1:1000



plan, jul 2011.



08



630	6595872.62	4651444.26
631	6595863.61	4651450.80
632	6595872.73	4651417.21
633	6595869.34	4651414.72
634	6595865.76	4651415.21
635	6595862.39	4651417.55
636	6595855.21	4651422.36
637	6595856.90	4651430.82
638	6595860.56	4651444.48
639	6595839.31	4651432.16
640	6595827.59	4651438.57




DETALJNI URBANISTIČKI PLAN

BUŠAT - BAR

LEGENDA



granica zahvata



granica urbanističke parcele



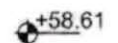
planirane saobraćajnice



osovine saobraćajnica



trotuari



nivelacija saobraćajnica



denivelisano ukrštanje sa magistralnim putem



ukrštanje u nivou sa magistralnim putem



kolsko pješačke površine



pješačke pasarele

investitor

Opština Bar

obradjivač

Republički zavod za urbanizam i projektovanje

AD Podgorica

SAOBRAĆAJ

1:1000



predlog, jul 2011.




09

DETALJNI URBANISTIČKI PLAN BUŠAT - BAR

LEGENDA



granica zahvata




granica zone



oznaka zona



10kV postojeći kabal



10kV postojeći kabal koji se ukida



dio DV 10kV koji se zadržava



dio DV 10kV koji se demontira



trasa planiranog 10kV kabl ovim DUP-om



10kV kabal - planiran drugim planskim dokumentima



postojeća trafostanica 10 / 0,4 kV koja se zadržava

postojeća trafostanica 10 / 0,4 kV koje se demontira



planirana trafostanica 10 / 0,4 kV

investitor

Opština Bar

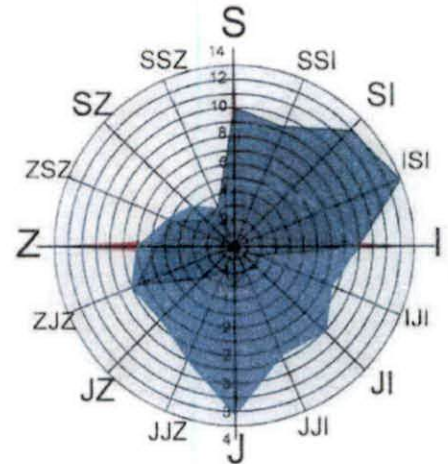
obradjivač

Republički zavod za urbanizam i projektovanje
AD Podgorica

ELEKTROENERGETIKA

planirano stanje

1:1000



PRODUCED BY AN AUTODESK EDUCATIONAL PRODUCT

PRODUCED BY AN AUTODESK EDUCATIONAL PRODUCT



predlog, jul 2011.





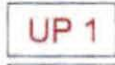





10a



DETALJNI URBANISTIČKI PLAN BUŠAT - BAR

LEGENDA

-  granica zahvata
-  granica zone
-  oznaka zona
-  granica urbanističke parcele
-  oznaka urbanističke parcele (sa postojećim objektima)
-  oznaka urbanističke parcele (novoplanirani)
-  maslinjaci
-  planirana TK infrastruktura

PRODUCED BY AN AUTODESK EDUCATIONAL PRODUCT

PRODUCED BY AN AUTODESK EDUCATIONAL PRODUCT

investitor

Opština Bar

obradjivač

Republički zavod za urbanizam i projektovanje
AD Podgorica

TK INFRASTRUKTURA

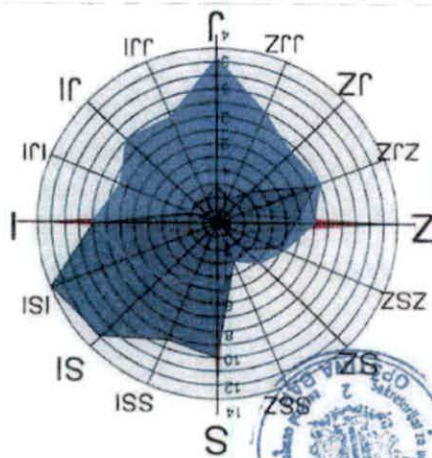
1:1000



plan, jul 2011.



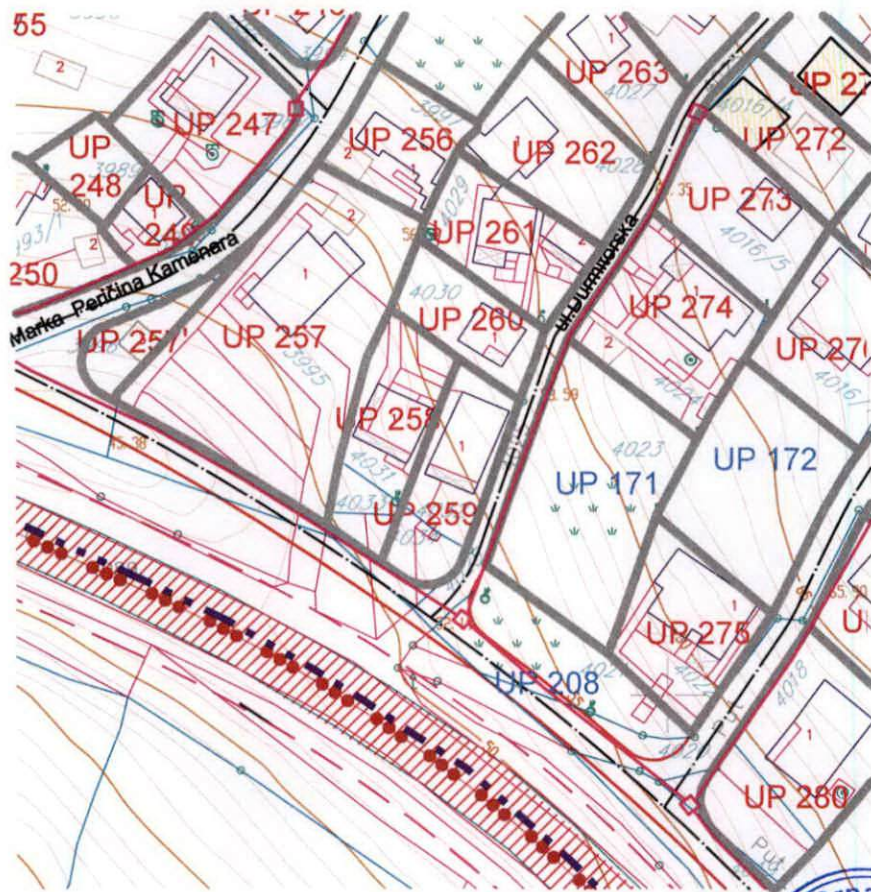
11



PRODUCED BY AN AUTODESK EDUCATIONAL PRODUCT

PRODUCED BY AN AUTODESK EDUCATIONAL PRODUCT





DETALJNI URBANISTIČKI PLAN

BUŠAT - BAR

LEGENDA



granica zahvata



granica zone



trasa Regionalnog vodovoda Crnogorsko primorje



planirani vodovod - I. visinska zona



planirani vodovod - II. i III. visinska zona



planirani ulični protivpožarni hidrant



planirana fekalna kanalizacija - gravitacioni cjevovod



planirana fekalna kanalizacija - potisni cjevovod



planirana atmosferska kanalizacija



površinski vodotok

PRODUCED BY AN AUTODESK EDUCATIONAL PRODUCT

PRODUCED BY AN AUTODESK EDUCATIONAL PRODUCT

investitor

Opština Bar

obradjivač

Republički zavod za urbanizam i projektovanje
AD Podgorica

HIDROTEHNIČKA INFRASTRUKTURA

1:1000

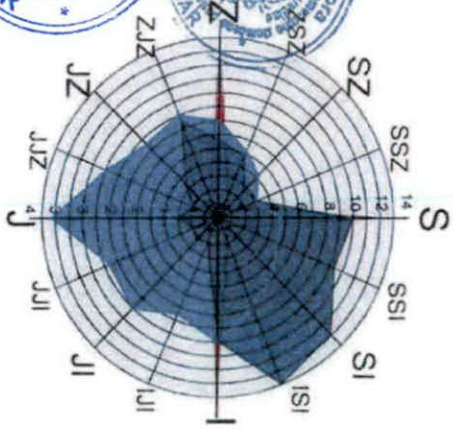


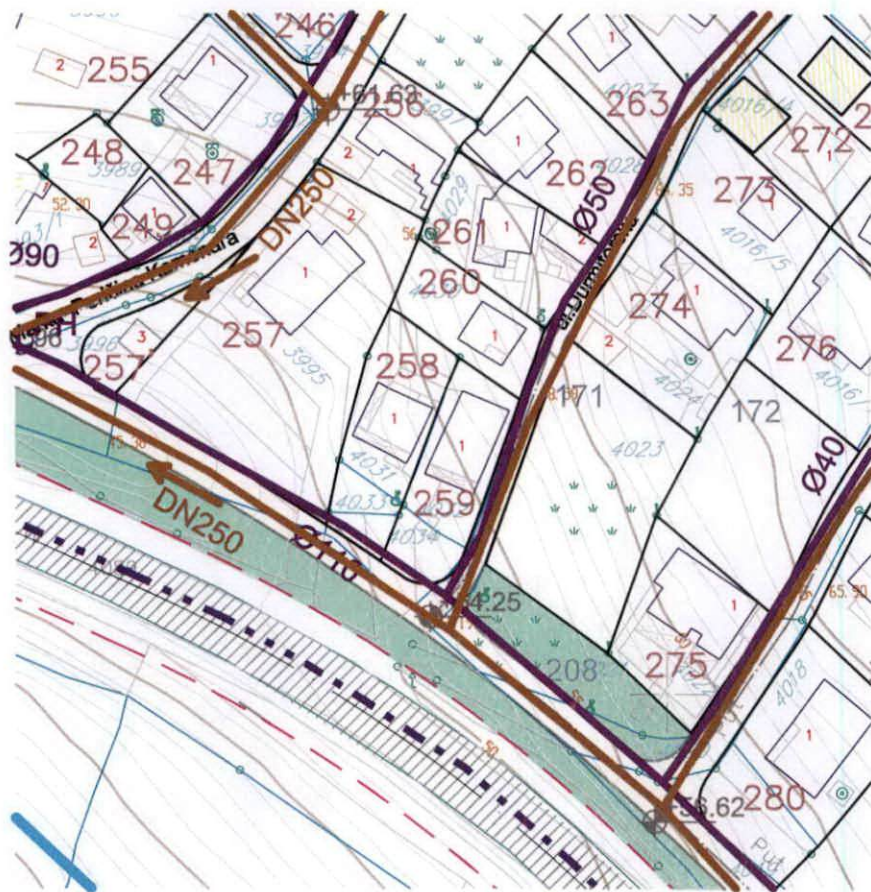
plan, jul 2011.



rzup
















12





DETALJNI URBANISTIČKI PLAN BUŠAT - BAR

LEGENDA

-  granica zahvata
-  granica zone
-  oznaka zona
-  granica urbanističke parcele
-  oznaka urbanističke parcele (sa postojećim objektima)
-  oznaka urbanističke parcele (novoplanirani)
-  građevinska linija
-  zelenilo uz saobraćajnice
-  park
-  zelenilo za turizam
-  zelenilo poslovno-stambenih objekata
-  zelenilo individualnih stambenih objekata
-  zelenilo infrastrukture - garaža
-  zaštitni pojasevi
-  poljoprivredne površine - maslinjaci

investitor

Opština Bar

obradjivač

Republički zavod za urbanizam i projektovanje
AD Podgorica

PEJZAŽNO UREĐENJE


1:1000

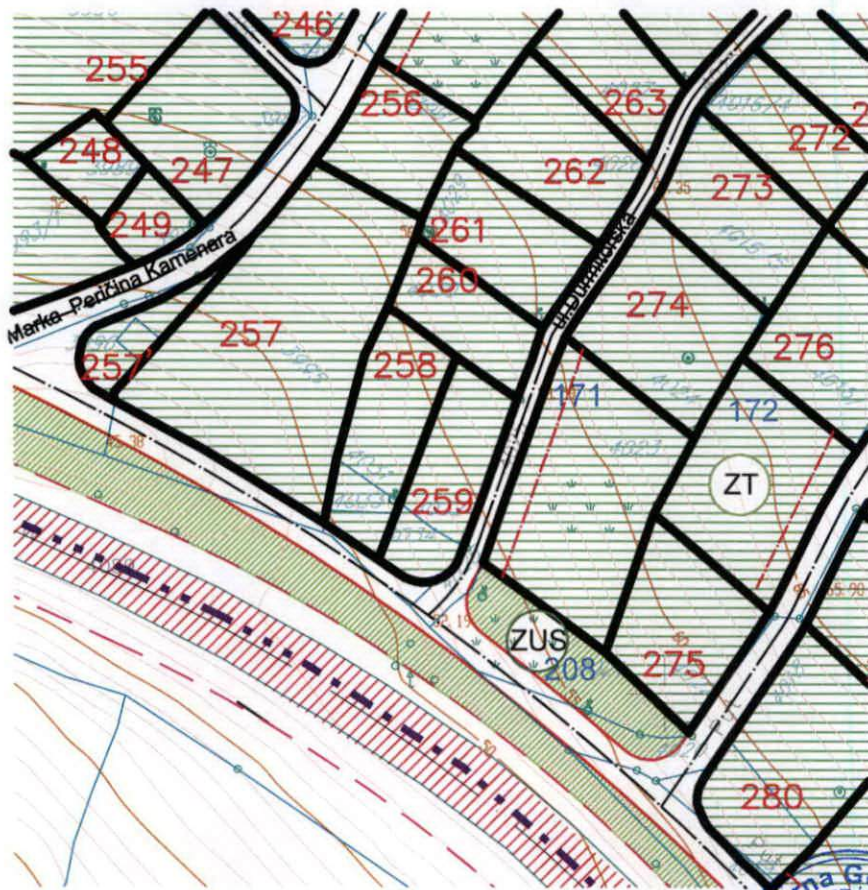


plan, jul 2011.



13





TEHNIČKI USLOVI

Za izradu projektne dokumentacije za priključenje na hidrotehničku infrastrukturu

a) Opšti dio

Vodovod:

- o Za registrovanje utroška vode cijelog objekta potrebno je ugraditi vodomjer u šahti u skladu sa tehničkim propisima. Šaht treba da bude lociran u posjedu investitora, 1m od ivice parcele gledajući iz pravca mjesta priključenja na ulični cjevovod. Predvidjeti posebno mjerenje potrošnje vode za stambeni i poslovni dio objekta.
- o Mjerenje isporučenih količina vode u objektima koji će se graditi ili postavljati na teritoriji Opštine Bar će se vršiti sledećim vodomjerima:
 - a) U objektima za individualno stanovanje – višestambenim vodomjerima sa mokrim ili suvim mehanizmom klase tačnosti »C« ili više i pripremom za daljinsko očitavanje putem radio veze.
 - b) U objektima za kolektivno stanovanje – višestambenim vodomjerom sa mokrim ili suvim mehanizmom klase tačnosti »C« ili više i sistemom za daljinsko očitavanje putem radio veze.
 - c) U objektima za obavljanje djelatnosti ili za smještaj sa profilom priključka na javni vodovod od 50mm ili većim – kombinovanim elektromagnetnim ili ultrazvučnim vodomjerom istog profila sa mogućnošću daljinskog.
 - d) U poslovnim prostorima u objektu – višestambenim vodomjerom sa mokrim ili suvim mehanizmom klase »C« ili više i sistemom za daljinsko očitavanje putem radio veze i radio frekventnim ventilom ispred vodomjera.
- o U objektima za kolektivno stanovanje, vodomjeri se ugrađuju u zajedničkim dijelovima stambene zgrade (hodnicima i holovima) uz obaveznu ugradnju manuelnog magnetnog ventila ispred vodomjera.
- o Za objekte sa više od četiri stambene jedinice (stambene zgrade) može se predvidjeti ugradnja kontrolnih vodomjere za svaki ulaz posebno (vertikalno). Vodovodnu šahtu obavezno izvesti sa drenažom, penjalicama i poklopcem tako postavljenim da se vodomjer ne nalazi neposredno ispod otvora poklopca. Za svaku stambenu jedinicu predvidjeti ugradnju mjernih uređaja–vodomjera smještenih u kasetama na etažama, stalno dostupnim za očitavanje, kontrolu i održavanje (max jedan ormar za jedan sprat, uz mogućnost zaključavanja radi obezbjeđenja od oštećenja i krađe vodomjera). Vodomjeri sa horizontalnom osovinom se moraju postaviti isključivo horizontalno, odnosno sa vertikalnom osovinom isključivo vertikalno, sa pravim komadom cijevi 3D-5D ispred vodomjera. Ukoliko se predvidi baštenski hidrant neophodno je odrediti subjekt koji će izmirivati naknadu za utrošenu vodu.
- o Kod vodomjera profila Ø50mm i više obavezno se ispred vodomjera ugrađuje zatvarač, hvatač nečistoće, MDK komad, ravni komad za smirenje toka vode, a iza vodomjera ravni komad i zatvarač. Iza vodomjera na koji je spojena hidrantska mreža objekta ili sprinkler sistem za gašenje požara, obavezno se ugrađuje zaštitnik od povratnog toka (nepovratni ventil). Dužina ravnog dijela za smirenje toka ispred i iza vodomjera zavisi o profilu vodomjera. Prilikom dimenzionisanja vodomjernog šahta voditi računa o dimenzijama armatura i fazonskih komada koji se ugrađuju.
- o Za vrstu materijala priključka na vodovodnu mrežu predvidjeti PEHD (polietilen) ili PP (polipropilen). Maksimalno dozvoljeni profil priključka

je Ø100mm, pri čemu profil priključka mora biti manji od profila ulične cijevi na koju se planira priključenje.

- Direktno uzimanje vode iz javne vodovodne mreže preko hidroforskih uređaja, dozvoljeno je samo kod cjevovoda prečnika Ø 200 mm i više. Uređaj za povišenje pritiska kod direktnog spoja na vodovodnu mrežu obavezno mora biti opremljen frekventnom regulacijom. Iz cjevovoda prečnika manjih od Ø200mm voda za uređaj za povišenje pritiska se može uzimati samo preko zatvorenog prelaznog rezervoara sa slobodnim nivoom vode.
- Direktno uzimanje vode iz javnog cjevovoda za sprinkler instalaciju (preko priključka za objekat) dozvoljeno je samo u slučaju kada je ulični cjevovod prečnika većeg ili jednakog Ø 250 mm. Za prečnike uličnih cjevovoda manjeg od Ø 250 mm potrebno je izgraditi rezervoar dovoljne zapremine za potrebe sprinkler instalacija. Rezervoari se u ovom slučaju pune iz uličnog cjevovoda u skladu sa hidrauličkim proračunom iz projekta.

Fekalna kanalizacija:

- Profil priključka i pad potrebno je odabrati u skladu sa izvedenim hidrauličkim proračunima, kao i na osnovu raspoloživih geodetskih kota. Minimalni profil priključka na gradsku kanalizacionu mrežu je Ø 160mm.
- Sva neophodna geodetska mjerenja i uzdužne profile, predvidjeti tehničkom dokumentacijom.
- Gradski sistem kanalizacione mreže je separatan, tako da se ne dozvoljava upuštanje atmosferskih voda u fekalnu kanalizaciju i obmuto
- Nije dozvoljeno gravitaciono priključenje podrumskih i suterenskih etaža objekta na fekalnu kanalizaciju.
- Prilikom izrade projekta u dijelu ispuštanja otpadnih voda uzeti u obzir sve specifičnosti korisnika kanalizacije (kapacitet i tehnologija proizvodnje, količina, sastav i dinamika ispuštanja otpadnih voda, mogućnost recirkulacije i dr.), kao i ispoštovati "Pravilnik o kvaliteti i sanitarno-tehničkim uslovima za ispuštanje otpadnih voda u recipijent i javnu kanalizaciju, načinu i postupku ispitivanja kvaliteta otpadnih voda, min. broju ispitivanja i sadržaju izvještaja o utvrđenom kvalitetu otpadnih voda" (Sl.List CG br.45/08,9/10 i 26/12)
- Za materijal za izradu priključka na fekalnu kanalizaciju predvidijeti atestirane PVC kanalizacione cijevi za uličnu kanalizaciju (tjemene nosivosti min SN4) ili PP (polipropilen).
- Reviziona okna mogu biti kružnog ili četvrtastog poprečnog presjeka, monolitne AB, montažne AB i poliesterske izrade.
- Na mjestima gdje je moguć uticaj morske vode predvidijeti šahte od poliestera.

Atmosferska kanalizacija

- Neophodno je izvesti proračun oticanja sa predmetne parcele, krovova i uređenih površina i odabrati adekvatan profil priključka.
- Sa izvršenim geodetskim mjerenjima, dati uzdužne profile odvodnih kanala i raspoložive padove samog priključka.
- Reviziona okna i kišne slivnike projektovati u skladu sa tehničkim propisima za ovu vrstu djelatnosti.
- Za materijal za izradu priključka na atmosfersku kanalizaciju predvidijeti PVC ili PE (polietilen).
- Predvidjeti separatore za prečišćavanje voda sa parkinga i saobraćajnica, prije upuštanja ovih voda u gradsku atmosfersku kanalizaciju. Isto važi za sve zatvorene prostore u objektu koji služe za parkiranje automobila (garaže) površine veće od 50m².
- Reviziona okna mogu biti kružnog ili četvrtastog poprečnog presjeka, monolitne AB, montažne AB i poliesterske izrade.

- o Na mjestima gdje je moguć uticaj morske vode predvidjeti šahte od poliestera

b) Postojeće hidrotehničke instalacije

- o U slučaju da je u granicama urbanističke parcele trasirana postojeća vodovodna cijev, koja se zadržava u planskom dokumentu, ili je planirana izgradnja nove mreže, neophodno je pridržavati se odredbi »Pravilnika o određivanju i održavanju zona i pojaseva sanitarne zaštite izvorišta i ograničenjima u tim zonama« („Službeni list Crne Gore“, br. 66/09 od 2. oktobra 2009.god.
Član. 32 - Pojas sanitarne zaštite određuje se oko glavnih cjevovoda i u zavisnosti od konfiguracije terena iznosi po 2m od osovine cjevovoda sa obje strane, a za cjevovode za vodosnabdijevanje do 200 stanovnika po 1m od osovine cjevovoda sa obje strane. U pojasu zaštite nije dozvoljena izgradnja objekata, postavljanje uređaja i vršenje radnji koje na bilo koji način mogu zagaditi vodu ili ugroziti stabilnost cjevovoda.
Za cjevovode profila DN 200mm i veće, u slučaju izgradnje objekata na trasi cjevovoda u zoni sanitarne zaštite, neophodno je obezbijediti slobodan prostor svijetlog otvora širine 4,0m i visine 3,0m.
- o Ako u granicama urbanističke parcele već postoji ili je planirana izgradnja fekalnog odnosno atmosferskog kolektora, nije dozvoljena izgradnja objekata, postavljanje uređaja i vršenje radnji u pojasu od 2m od osovine kolektora, koje na bilo koji način mogu ugroziti stabilnost cjevovoda.

c) Posebni dio

Priključenje na hidrotehničku infrastrukturu

- o Priključenje objekta na hidrotehničku infrastrukturu (vodovod, fekalnu i atmosfersku kanalizaciju) predvidjeti u skladu sa prostorno planskim dokumentom faza hidrotehnika.

d) Tehnička opremljenost projekta hidrotehničkih instalacija

I) Projekat unutrašnjih instalacija objekta

- Projekat treba da sadrži sve tekstualne i grafičke priloge za glavni projekat u skladu sa Pravilnikom o načinu izrade i sadržini tehničke dokumentacije. Projekat unutrašnjih instalacija vodovoda i kanalizacije treba izraditi u skladu s pravilima struke i odredbama važeće zakonske regulative, a mora obuhvatiti interne instalacije vodovoda i kanalizacije.

II) Projekat uređenja

- U projektu dostaviti preglednu situaciju u odgovarajućoj razmjeri sa jasno naznačenim mjestom priključenja na gradsku ulični vodovodnu i kanizacionu mrežu.
- Na situaciji prikazati položaj sa naznačenim međusobnim rastojanjem planiranog objekta od postojećih i planiranih hidrotehničkih instalacija.
- Projektom obavezno prikazati detalj vodomjernog šahta - vodoinstalaterski i građevinski, sa specifikacijom i pravim dimenzijama fazonskih komada i armatura da bi dokazali usvojene dimenzije, osnovu i presjek kao i njegovu lokaciju na situaciji.

321 Tehnički direktor,
Alvin Tombarević

[Handwritten signature]



Izvršni direktor,
Zoran Pajović

[Handwritten signature]



Crna Gora
Opština Bar
Sekretarijat za komunalne poslove i
saobraćaj

Adresa: Bulevar revolucije br. 1
85000 Bar, Crna Gora
Tel: +382 30 311 561
email: sekretarijat.kps@bar.me
www.bar.me

Broj: UPI 14-341/23- 212/1

Bar, 24.03.2023. godine

Sekretarijat za komunalne poslove i saobraćaj, na osnovu člana 17 Zakona o putevima („Sl. list Crne Gore“, br. 82/20,140/22), člana 74 Zakona o planiranju prostora i izgradnji objekata („Sl. list Crne Gore“, br. 64/17, 44/18, 63/18, 82/20 i 86/22, 04/23), člana 12 Odluke o opštinskim i nekategorisanim putevima ne teritoriji opštine Bar („Sl. list Crne Gore – opštinski propisi“, br. 46/16), člana 12 Odluke o organizacije i načinu rada lokalne uprave („Sl. list Crne Gore – opštinski propisi“, br. 40/18, 60/22 i 005/23), d o n o s i:

R J E Š E N J E

Utvrđuju se opšti saobraćajno-tehnički uslovi za izradu tehničke dokumentacije za izgradnju stambenih, poslovnih i turističkih objekata u zahvatu planske dokumentacije Opštine Bar, i to:

1. Priključak UP na javnu saobraćajnicu projektovati u skladu sa planskim dokumentom;
2. Urbanistička parcela mora da ima jedan kolski ulaz/izlaz na javnu saobraćajnicu predviđenu planskim dokumentom;
3. Širinu priključka projektovati u zavisnosti od usvojenog mjerodavnog vozila;
4. Mjerodavno vozilo se definiše na osnovu potrebe prilaznog puta, odnosno u zavisnosti od planiranog sadržaja na parceli;
5. Radijuse krivina pri ulasku/izlasku na UP dimenzionisati prema normativima za usvojeno mjerodavno vozilo;
6. Ukoliko je parceli omogućen pristup sa više saobraćajnica, isti je potrebno planirati sa saobraćajnice nižeg ranga;
7. Na priključku na put obezbijediti odgovarajuću preglednost za učesnike u saobraćaju;
8. Voditi računa o spoju prilaznog i javnog puta, za sami priključak koristiti materijale koji odgovaraju materijalima puta na koji se priključuje;
9. Uzdužne profile priključka prilagoditi terenu i okolnim objektima, uz obavezno postizanje poprečnih i podužnih nagiba potrebnih za odvođenje atmosferskih voda;
10. Parkiranje riješiti u okviru UP saglasno važećim normativima;
11. Parking mjesta, u zavisnosti od načina parkiranja (podužno, koso, upravno), dimenzionisati u skladu sa važećim normativima;
12. Horizontalnu i vertikalnu signalizaciju na UP projektovati u zavisnosti od namjene parcele i očekivanog intenziteta saobraćaja;
13. Za svaku UP obavezno uraditi saobraćajno-tehničku dokumentaciju – fazu saobraćaja;
14. Saobraćajno-tehničku dokumentaciju uraditi u skladu sa važećim standardima, tehničkim uputstvima i normativima iz predmetne oblasti;
15. Ovi saobraćajno-tehnički uslovi su sastavni dio UT-uslova za izradu tehničke dokumentacije za izgradnju stambenih, poslovnih i turističkih objekata koji se nalaze u zahvatu planske dokumentacije Opštine Bar.

O b r a z l o ž e n j e

Članom 17 Zakona o putevima („Sl. list Crne Gore“, br. 82/20, 86/22) propisano je da organ uprave izdaje saobraćajno-tehničke uslove za priključenje na javni put, pri čemu predmetne uslove za opštinske puteve izdaje nadležni organ lokalne uprave.

Članom 12 Odluke o opštinskim i nekategorisanim putevima na teritoriji opštine Bar („Sl. list Crne Gore – opštinski propisi“, br. 46/16) je propisano da organ lokalne uprave nadležan za poslove saobraćaja izdaje saobraćajno-tehničke uslove za priključenje na opštinski ili nekategorisani put.

Članom 12 Odluke o organizaciji i načinu rada lokalne uprave („Sl. list Crne Gore – opštinski propisi“, br. 040/18, 060/22, 005/23) je propisano da Sekretarijat za komunalne poslove i saobraćaj, pored ostalog, vrši poslove koji se odnose na izdavanje saobraćajno – tehničkih uslova za projektovanje priključaka na opštinski i nekategorisani put.

Članom 74 stav 5 Zakona o planiranju prostora i izgradnji objekata („Sl. list Crne Gore“, br. 64/17, 44/18, 63/18, 82/20 i 86/22, 04/23) je propisano da uslove koje prema posebnim propisima izdaje organ za tehničke uslove, a koji su neophodni za izradu tehničke dokumentacije, kao i list nepokretnosti i kopiju katastarskog plana pribavlja Ministarstvo, odnosno nadležni organ lokalne samouprave. Shodno članu 5 stav 1 alineja 16, organ za tehničke uslove je, pored ostalih, organ lokalne uprave nadležan za poslove saobraćaja.

Imajući u vidu naprijed navedene propise, odlučeno je kao u dispozitivu Rješenja.

Rješenje je donijeto bez izjašnjenja stranke o rezultatima ispitnog postupka iz razloga jer je utvrđeno da se Rješenje donosi u korist stranke.

Upustvo o pravnoj zaštiti: Protiv ovog Rješenja može se izjaviti žalba Glavnom administratoru Opštine Bar u roku od 15 dana od dana prijema istog. Žalba se ulaže preko ovog organa i taksira se sa 3 € administrativne takse.

Samostalni savjetnik III za saobraćaj,
Milan Andrijašević



Dostavljeno: Sekretarijatu za urbanizam i prostorno planiranje; u spise; a/a.

Kontakt tel.: 030/311-561

E-mail: sekretarijat.kps@bar.me



Crna Gora
OPŠTINA BAR

Primijeno: 07.09.2023.			
Org.jed.	Broj	Prilog	Vrijednost
07-014/23-	586		

Ognjen



Crna Gora
Uprava za katastar i državnu imovinu
Područna jedinica Bar

Adresa: Bar, Crna Gora
Bulevar Revolucije br.1
tel: +382 030 312 447
www.nekretnine.co.me
e-mail: bar@uzn.gov.me

Broj: 460-dj-1512/2023

31.08.2023. godine

**SEKRETARIJAT ZA URBANIZAM I PROSTORNO PLANIRANJE
BAR**

Mr. Ognjen Leković, Samostalni savjetnik

Veza zahtjev broj: 07-014/23 -586/2 od 29.08.2023.god.

Shodno Vašem zahtjevu za izdavanje lista nepokretnosti i kopije katastarskog plana za kat.parcelu broj **4031 K.O. Kunje**, u prilogu Vam dostavljamo traženo.

S poštovanjem,

Prilog:

- Kopija plana
- List nepokretnosti



Ovlašćeno službeno lice:

Vesna Kićović dipl.ing.geod.

Vesna Kićović



1000000346



102-919-20452/2023

RAVA ZA KATASTAR
RŽAVNU IMOVINU

CRNA GORA

ODRUČNA JEDINICA
AR

Broj: 102-919-20452/2023

Datum: 31.08.2023.

O: KUNJE

na osnovu člana 173 Zakona o državnom premjeru i katastru nepokretnosti ("Sl. list RCG" br. 29/07, "Sl. list CG" br. 73/10, 032/11, 040/11, 043/15, 037/17 i 17/18), postupajući po zahtjevu , , za potrebe izdaje se

LIST NEPOKRETNOSTI 409 - PREPIS

Podaci o parcelama									
Broj	Podbroj	Broj zgrade	Plan Skica	Datum upisa	Potes ili ulica i kućni broj	Način korišćenja Osnov sticanja	Bon. klasa	Površina m ²	Prihod
4031			19 34/87	03/12/2010	UL.DURMITORSKA	Dvorište ODRŽAJ,POKLON		160	0.00
4031	1	1	19 34/87	03/12/2010	UL.DURMITORSKA	Porodična stambena zgrada ODRŽAJ,POKLON		62	0.00
								222	0.00

Podaci o vlasniku ili nosiocu			
Matični broj - ID broj	Naziv nosioca prava - adresa i mjesto	Prava	Obim prava
0709958710347	MIHAJLOVIĆ MILAN ZORAN UL.SURČINSKA BR. 4 JAKOVO Jakovo	Svojina	1/1

Podaci o objektima i posebnim djelovima						
Broj	Podbroj	Broj zgrade	Način korišćenja Osnov sticanja Sobjnost	PD Godina izgradnje	Spratnost/ Sprat Površina	Prava Vlasnik ili nosilac prava Adresa, Mjesto
4031		1	Porodična stambena zgrada ODRŽAJ,POKLON	919	P 62	/
4031		1	Stambeni prostor ODRŽAJ,POKLON Jednoiposoban stan	1	P 50	Svojina MIHAJLOVIĆ MILAN ZORAN UL.SURČINSKA BR. 4 JAKOVO 1/1 0709958710347
4031		1	Stambeni prostor ODRŽAJ,POKLON Dvije sobe	2	P1 50	Svojina MIHAJLOVIĆ MILAN ZORAN UL.SURČINSKA BR. 4 JAKOVO 1/1 0709958710347

Ne postoje tereti i ograničenja.

Naplata takse je oslobođena na osnovu člana 17 Zakona o administrativnim taksama ("Sl.list CG, br. 18/19). Naplata naknade oslobođena je na osnovu člana 174 Zakona o državnom premjeru i katastru nepokretnosti ("Sl. list RCG" br. 29/ "Sl. list CG" br. 73/10, 032/11, 040/11, 043/15, 037/17 i 17/18).



Ovlašćeno lice:

Mrdjan Kovačević
Mrdjan Kovačević dipl.pravnik

SPISAK PODNIJETIH ZAHTJEVA NA NEPOKRETNOSTIMA

Br. parcele podbroj	Zgrada	Predmet	Datum i vrijeme	Podnosilac	Sadržina
	PD				
4031/0		102-2-919-1699/1-2023	06.04.2023 09:06	EKVIDISTANČA DOO, ZA HABIBOVIĆ ANDIRU	ZA OVJERU I SPROVODJENJE ELABORATA PARCELACIJE KO KUNJE LIST 410, 174, 409, 236, KATP. 4032, 4034.

CRNA GORA

UPRAVA ZA KATASTAR I DRŽAVNU IMOVINU

PODRUČNA JEDINICA: BAR

Broj: 460-dj-1512/2023

Datum: 31.08.2023.



Katastarska opština: KUNJE

Broj lista nepokretnosti:

Broj plana: 9

Parcela: 4031

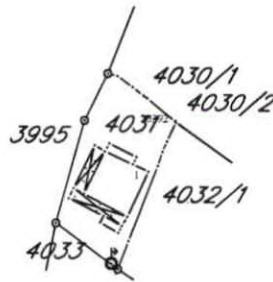
KOPIJA PLANA

Razmjera 1: 1000



4
651
500
008
565
9

4
651
500
006
565
9



4
651
400
008
565
9

4
651
400
006
565
9



IZVOD IZ DIGITALNOG PLANA

Obradio: *[Signature]*

Ovjerava
Službeno lice: *[Signature]*