


URBANISTIČKO-TEHNIČKI USLOVI

1	<p style="text-align: center;">Crna Gora O P Š T I N A B A R Sekretarijat za urbanizam i prostorno planiranje</p> <hr/> <p>Broj: 07-014/23-58/4 Bar, 17.02.2023. godine</p>	
2	<p>Sekretarijat za urbanizam i prostorno planiranje, na osnovu člana člana 74 Zakona o planiranju prostora i izgradnji objekata (»Sl. list CG«, broj 64/17, 44/18, 63/18, 11/19, 82/20, 86/22 i 04/23), člana 1 Uredbe o povjeravanju dijela poslova Ministarstva ekologije, prostornog planiranja i urbanizma jedinicama lokalne samouprave (»Sl. list CG«, broj 87/18, 28/19, 75/19, 116/20, 76/21 i 151/22), DUP-a »Marelica« (»Sl. list CG« - opštinski propisi, broj 32/09) i podnijetog zahtjeva Pjanović Milene, iz Beograda, izdaje:</p>	
3	<p style="text-align: center;">URBANISTIČKO-TEHNIČKE USLOVE za izradu tehničke dokumentacije</p>	
4	<p style="text-align: center;">Za građenje novog objekta na urbanističkoj parceli/lokaciji u zahvatu DUP-a »Marelica«, u zoni »A1«, katastarska parcela broj 2826/2 KO Dobra Voda, u Baru.</p> <p>Napomena: Konačna lokacija urbanističke parcele (koja katastarska parcela ili više katastarskih parcela ili njihovi dijelovi i sa kojom površinom ulaze u sastav UP) će se odrediti u fazi izrade tehničke dokumentacije, a nakon izrade geodetskog elaborata (Elaborata parcelacije) od strane ovlaštene geodetske organizacije koja posjeduje licencu.</p>	
5	<p>PODNOŠILAC ZAHTJEVA:</p>	<p>Pjanović Milena, iz Beograda</p>
6	<p>POSTOJEĆE STANJE</p>	
	<p>U svemu prema Izvodu iz po DUP-a »Marelica« (grafički prilog »Namjena površina - postojeće stanje«), izdatom od strane ovog Sekretarijata, a koji čine sastavni dio ovih uslova.</p> <p><u>USLOVI ZA POSTOJEĆE OBJEKTE</u></p> <p>Uvidom u list nepokretnosti i kopiju katastarskog plana, utvrđeno je da se radi o parceli sa postojećim objektom.</p> <p>Shodno DUP-u »Marelica« <u>na urbanističkim parcelama sa postojećim objektima</u>, planirana je rekonstrukcija objekata u postojećem gabaritu, nadgradnja i dogradnja postojećih objekata u smislu oblikovanja objekta i dovođenja u upotrebu, uz ispunjavanje sljedećih uslova:</p>	



- kada se postojeći objekat nalazi izvan građevinske linije ili građevinska linija prelazi preko objekta, na objektu se bez obzira na dozvoljene indekse i spratnost mogu vršiti samo radovi rekonstrukcije u postojećem gabaritu. Izuzetno, u cilju adaptacije i vizuelne sanacije objekta u skladu sa urbanističkom matricom okolnog prostora ili oblikovanja objekta kao fizičke i likovne cjeline i dovođenja u upotrebu mogu se vršiti sledeće intervencije:

- objekat pod pločom koja nije ravni krov može da se „ukrovi“ vodeći računa o susjednim objektima;
- objekat koji ima dijelove od lakog materijala može da se dogradi u smislu izgradnje tog dijela od čvrstog materijala,
- objekat koji se u funkcionalnom smislu mora privesti namjeni izgradnjom sanitarnog čvora ili neke druge prostorije neophodne za datu namjenu (turističko stanovanje sa kompatibilnim sadržajima) koja je neophodna za redovno funkcionisanje objekta, može da se dogradi i nadgradi;

Ako je objekat funkcionalno i oblikovno završen na njemu se ne mogu vršiti intervencije ovog tipa.

- kada je postojeći indeks zauzetosti veći od Planom zadatog, nije dozvoljena dogradnja, a dozvoljava se nadgradnja objekta, do planom zadatog maksimalnog indeksa izgrađenosti za planirane objekte;

- kada su indeks zauzetosti i maksimalna spratnost ispunjeni ili prekoračeni, objekat se može rekonstruisati u postojećem gabaritu.

U slučaju kada je postojeći objekat dotrajavao ili kada Investitor odluči da ga ruši, objekat se može srušiti u skladu sa Elaboratom o rušenju postojećeg objekta, koji se radi za djelove objekata ili objekte u cjelini, a uz prethodnu prijavu radova na uklanjanje postojećeg objekta nadležnoj inspekciji i na parceli sagraditi novi prema uslovima i smjernicama ovog Plana za izgradnju Planiranih objekata.

Napomena: Uvidom u list nepokretnosti i kopiju katastarskog plana utvrdilo se da na predmetnoj parceli postoji izgrađen objekat. Prije izvođenja bilo kakvih promjena u prostoru, potrebno je da, ukoliko na određenoj lokaciji postoji objekat, isti bude legalan.

7	PLANIRANO STANJE
7.1.	Namjena parcele odnosno lokacije
	<p><i>Turističko stanovanje sa mogućnošću poslovanja u prizemlju.</i></p> <p>Sadržaji turizma planirani su u pojedinačnim slobodnostojećim objektima, dvojnim objektima, objektima u prekinutom nizu i kao grupacije objekata-apartmanska naselja i kompleksi sa više objekata na urbanističkim parcelama velike površine. Izvršiti izbor kategorije objekata u skladu sa Pravilnikom o vrstama, minimalno – tehničkim uslovima i kategorizaciji ugostiteljskih objekata ("Sl. list Crne Gore", br. 63/11, 47/12, 08/15 od 27.02.2015). Na taj način definisati konačne kapacitete objekata i infrastrukture s obzirom da su Planom zadati maksimalni dozvoljeni kapaciteti.</p> <p>Napomena: Shodno Zakonu o planiranju prostora i izgradnju objekata, do donošenja plana generalne regulacije Crne Gore za lokaciju namijenjenu planskim dokumentom za stanovanje, odnosno za poslovnu djelatnost, urbanističko-tehnički uslovi mogu se izdati za hotel, u skladu sa Pravilnikom o bližem sadržaju i formi planskog dokumenta, kriterijumima namjene površina, elementima urbanističke regulacije i jedinstvenim grafičkim simbolima ("Službeni list CG", br. 24/10 i 33/14). U tom slučaju osnovni urbanistički parametri (indeks izgrađenosti, indeks zauzetosti, spratnost odnosno</p>



	visina objekta i odnos prema građevinskoj liniji) definisani planskim dokumentom ostaju nepromijenjeni.
7.2.	Pravila parcelacije
	<p>U svemu prema Izvodu iz DUP-a »Marelica«. Predmetna urbanistička parcela je grafički i geodetski definisane koordinatama prelomnih tačaka, datim u grafičkom prilogu »Parcelacija, regulacija i nivelacija« .</p> <p>Prilikom određivanja lokacije potrebno je ispoštovati odredbe citiranog Zakona o planiranju prostora i izgradnji objekata.</p>
7.3.	Građevinska i regulaciona linija, odnos prema susjednim parcelama
	<p>Utvrđeni su u svemu prema Izvodu iz DUP-a »Marelica«, izdatom od strane ovog Sekretarijata, a koji čine sastavni dio ovih uslova. U grafičkom prilogu „Parcelacija, regulacija i nivelacija“ date su građevinske linije planiranih objekata koje predstavljaju krajnje linije do kojih se može graditi.</p> <p>Svi novoplanirani objekti mogu se postaviti na ili iza građevinske linije u dubini parcele a u skladu sa konfiguracijom terena, oblikom i funkcionalnom organizacijom parcele. Minimalna udaljenost novoplaniranog objekta od susjedne parcele je 5m, a za urbanističke parcele koje se graniče sa potocima, ona iznosi 10m od ivice regulacije. Ukoliko površina i oblik urbanističke parcele ne omogućavaju ovu udaljenost od susjedne parcele, objekat se može graditi i na manjoj udaljenosti uz prethodnu saglasnost susjeda. Izuzetno, građevinska linija ispod površine zemlje, ukoliko je prostor namijenjen za garažiranje, može biti maksimalno do granice urbanističke parcele, ukoliko to dozvoljavaju karakteristike terena.</p> <p>Ukoliko su parcele manjih površina ili širine uličnog fronta manje od 10m težiti formiranju niza koji mora predstavljati jedinstvenu oblikovnu cjelinu i to ukoliko postoji međusobana usaglašenost susjeda.</p>
8	PREPORUKE ZA SMANJENJE UTICAJA I ZAŠTITU OD ZEMLJOTRESA, KAO I DRUGE USLOVE ZA ZAŠTITU OD ELEMENTARNIH NEPOGODA I TEHNIČKO-TEHNOLOŠKIH I DRUGIH NESREĆA
	<p>U cilju zaštite od elementarnih nepogoda postupiti u skladu sa Zakonom o zaštiti i spašavanju (»Sl. list Crne Gore«, br. 13/07, 05/08, 86/09, 32/11 i 54/16), smjernicama iz „Nacionalne strategije za vanredne situacije“ koja predstavlja osnovni strateški dokument iz ove oblasti, Pravilnikom o mjerama zaštite od elementarnih nepogoda (»Sl. list CG«, br. 79/04), Zakonom o zapaljivim tečnostima i gasovima (»Sl. list Crne Gore«, br. 26/10 i 48/15) i Zakonom o zaštiti i zdravlju na radu (»Sl. list Crne Gore«, br. 34/14).</p> <p>Gradilište organizovati tako da se ne remeti život i rad u susjednim objektima. Investitor i izvođač su obavezni da preuzmu sve zakonom predviđene mjere obezbijeđenja i organizacije gradilišta. Pri izvođenju radova preduzeti sve potrebne mjere zaštite radnika, građana i vozila, a zaštnim mjerama omogućiti odvijanje pješačkog i motornog saobraćaja, te javne površine koristiti samo uz prethodno pribavljene potrebne saglasnosti. Na mjestima gdje je izvršeno isjecanje regulisanih površina, iste dovesti u prvobitno stanje.</p> <p>Proračune za objekat raditi na IX (deveti) stepen seizmičkog intenziteta po MCS. Očekivane vrednosti max. ubrzanja kreću se od 0,20-0,38 g. Preporučuje se primjena panelnog sistema armirano-betonskih platana, raspoređenih u dva ortogonalna pravca, određena da prime vertikalni teret i horizontalne seizmičke sile, sa međuspratnom</p>



	<p>konstrukcijom od pune armirano-betonske ploče, ili polumontažne armirano-betonske fert-tavanice, sa dodatnom armaturom u ploči.</p> <p>Prema usvojenoj spratnosti, dovoljna je konstruktivna debljina armirano-betonskih platana 15,0 – 20,0 cm. Konstruktivni elementi moraju se pružati od temelja do krova, bez mijenjanja konstruktivnih sistema. Projektovanjem objekata obezbjediti njihovu stabilnost na seizmičke uticaje prema karti mikrosezmičke rejonizacije Bara i prema važećim zakonskim propisima.</p>
9	USLOVI I MJERE ZAŠTITE ŽIVOTNE SREDINE
	<p>Poštovati Zakon o procjeni uticaja na životnu sredinu (»Sl. list CG«, br. 75/18), Zakon o životnoj sredini (»Sl. list CG«, br. 52/16 i 73/19), Zakon o zaštiti prirode (»Sl. list CG«, br. 54/16), Uredbu o projektima za koje se vrši procjena uticaja na životnu sredinu (»Sl. list RCG«, br. 20/07, »Sl. list CG«, br. 47/13 i 53/14) kao i podzakonske akte koji proizilaze iz zakona.</p>
10	USLOVI ZA PEJZAŽNO OBLIKOVANJE
	<p>Obradu i uređenje površina zahvaćenih planom, vršiti u skladu sa rješenjem detaljnog urbanističkog plana, a prema posebno urađenim projektima uređenja predmetne lokacije. Uređenje terena i kapacitete uskladiti sa planiranom namjenom, vrstom objekata i potrebama korisnika prostora. Urbanističke parcele u zoni turističkog stanovanja urediti u duhu tradicionalnog korišćenja prostora: popločavanjem pješačkih površina, ozelenjavanjem – zatravnjivanjem i sadnjom autohtonih biljnih vrsta. Materijalizacija ograda mora da bude u skladu sa arhitektonskim nasljeđem primorskih gradova uz primjenu prirodnih autohtonih materijala.</p>
11	USLOVI I MJERE ZAŠTITE NEPOKRETNIH KULTURNIH DOBARA I NJIHOVE ZAŠTIĆENE OKOLINE
	<p>Ukoliko se prilikom izvođenja radova naiđe na nalazište ili nalaze za koje se može pretpostaviti da mogu imati arheološko značenje, prema članu 87. Zakona o zaštiti kulturnih dobara (Sl. list CG, br. 49/10, 40/11, 44/17 i 18/19), pravno ili fizičko lice koje neposredno izvodi radove, dužno je da prekine radove, obezbijedi nalazište, odnosno nalaze od eventualnog oštećenja, uništenja i od neovlašćenog pristupa drugih lica, sačuva otkrivene predmete na mjestu nalaženja u stanju u kojem su nađeni do dolaska ovlašćenih lica, odmah prijavi nalazište, odnosno nalaz Upravi za zaštitu kulturnih dobara, najbližoj javnoj ustanovi za zaštitu kulturnih dobara, organu uprave nadležnom za poslove policije i saopšti sve relevantne podatke u vezi sa mjestom i položajem nalaza u vrijeme otkrivanja i o okolnostima pod kojim su otkriveni.</p>
12	USLOVI ZA LICA SMANJENE POKRETLJIVOSTI I LICA SA INVALIDITETOM
	<p>U procesu projektovanja neophodno je pridržavati se Pravilnika o bližim uslovima i načinu prilagođavanja objekata za pristup i kretanje lica smanjene pokretljivosti (»Službeni list CG«, br. 48/13 i 44/15).</p>
13	USLOVI ZA POSTAVLJANJE I GRADNJU POMOĆNIH OBJEKATA
	/



14	USLOVI ZA OBJEKTE KOJI MOGU DA UTIČU NA BEZBJEDNOST VAZDUŠNOG SAOBRAĆAJA
	/
15	USLOVI ZA OBJEKTE KOJI MOGU DA UTIČU NA PROMJENE U VODNOM REŽIMU
	/
16	MOGUĆNOST FAZNOG GRAĐENJA OBJEKTA
	/
17	USLOVI ZA PRIKLJUČENJE NA INFRASTRUKTURU
	U svemu prema izvodu iz po DUP-u »Marelisa«. Vodovodne i kanalizacione, elektro i tk instalacije u objektu i izvan njega projektovati u skladu sa važećim propisima i standardima, a priključenje objekta na infrastrukturne sisteme projektovati prema uslovima dobijenim od nadležnih javnih preduzeća, a koji čine sastavni dio ovih uslova.
17.1.	Uslovi priključenja na elektroenergetsku infrastrukturu
	<u>Elektroenergetska infrastruktura:</u> Upućuje se investitor da pri izradi tehničke dokumentacije (idejni projekat ili glavni projekat) mora poštovati Tehničke preporuke EPCG i to: <ul style="list-style-type: none"> • Tehnička preporuka za priključenje potrošača na niskonaponsku mrežu TP-2 (dopunjeno izdanje); • Tehnička preporuka – Tipizacija mjernih mjesta; • Uputstvo i tehnički uslovi za izbor i ugradnju ograničivača strujnog opterećenja; • Tehnička preporuka TP-1b-Distributivna transformatorska stanica DTS- EPCG 10/04 kV. Tehničke preporuke dostupne su na sajtu EPCG. Investitor je obavezan da od Elektrodistribucije Bar pribavi potvrdu o ometanju/neometanju elektroenergetskih instalacija na urbanističkoj parceli/lokaciji.
17.2.	Uslovi priključenja na vodovodnu i kanalizacionu infrastrukturu
	<u>Hidrotehnička infrastruktura:</u> Investitor je obavezan da o svom trošku projektuje i izgradi minimum hidrotehničku infrastrukturu, potrebnu za neometano funkcionisanje objekta, ukoliko ne postoji mogućnost priključenja (zbog nedostatka iste), a do izgradnje Planom planiranih infrastrukturnih objekata. Kao pivremeno rješenje projektovati cistijernu za vodu i vodonepropusnu septičku jamu ili ekološki bioprečistivač, shodno sledećim uslovima: I. Otpadne vode iz objekta, potrebno je tretirati ekološkim bioprečistačima adekvatnog kapaciteta, zavisno od proračuna količine otpadne vode ako je specifična potrošnja vode 140 l/stanovnik/dan; Kvalitet otpadne vode koji se ispušta u recipijent treba da je u skladu sa Pravilnikom o kvalitetu i sanitarno-tehničkim uslovima za ispuštanje otpadnih voda u recipijent i javnu kanalizaciju, načinu i postupku ispitivanja kvaliteta otpadnih voda, minimalnom broju ispitivanja i sadržaju izvještaja o utvrđenom kvalitetu otpadnih voda («Sl. list CG», br. 45/08 i 9/10); Projzvođač uređaja mora da posjeduje sertifikat o



kvalitetu otpadne vode koja izlazi iz uređaja i da su dopuštene koncentracije opasnih i štetnih materija u otpadnim vodama koje se smiju ispuštati u skladu sa Pravilnikom;

II. Zapreminu septičke jame odrediti srazmjerno veličini objekta, tj. proračunu količine otpadne vode ako je specifična potrošnja vode 140 l/stanovnik/dan; Zavisno proračunu i dnevnom kapacitetu predvidjeti jednokomornu, dvokomornu ili trokomornu septičku jamu; Zidove i dno jame uraditi nabijenim betonom; Unutrašnju stranu zida omalterisati cementnim malterom do crnog sjaja, kako bi se onemogućilo isticanje tečnosti u teren; Postaviti ventilacione glave za odvođenje gasova, koji mogu biti ekspozivni; Septičku jamu pokriti betonsko-armiranom pločom, sa propisanim otvorom i poklopcem za crpljenje; Jamu locirati tako, da je minimalno 3 m udaljena od objekta;

Obezbijediti nepropustljivost septičke jame, jer se desava da uslijed nesavjesnog rada, jame propuštaju nečistu tečnost i dolazi do zagađenja podzemnih voda.

17.3. Uslovi priključenja na saobraćajnu infrastrukturu

U svemu prema izvodu iz po DUP-u »Marelica«. Obzirom da se za svaki objekat iz ovog područja nije moglo formirati urbanistička parcela sa direktnim pristupom sa gradske saobraćajnice ili javnog puta, urbanističkoj parceli može se pristupiti i sa pješačke saobraćajnice (na način kako se sad koristi).

17.4. Ostali infrastrukturni uslovi

- Elektronska komunikacija:** Upućuje se investitor da, pri izradi tehničke dokumentacije iz oblasti elektronskih komunikacija, mora poštovati sledeće pravilnike:
- Pravilnik o širini zaštitnih zona i vrsti radio koridora u kojima nije dopušteno planiranje i gradnja drugih objekata (»Sl. list CG«, br. 33/14), kojim se propisuju način i uslovi određivanja širine zaštitnih zona elektronskih komunikacionih mreža, elektronske komunikacione infrastrukture i povezane opreme i radio koridora u čijoj zoni nije dopušteno planiranje i gradnja drugih objekata;
 - Pravilnik o tehničkim i drugim uslovima za projektovanje, izgradnju i korišćenje elektronske komunikacione mreže, elektronske komunikacione infrastrukture i povezane opreme u objektima (»Sl. list CG«, br. 41/15), kojim se propisuju tehnički i drugi uslovi za projektovanje, izgradnju i korišćenje elektronske komunikacione mreže, elektronske komunikacione infrastrukture i povezane opreme u poslovnim i stambenim objektima;
 - Pravilnik o uslovima za planiranje, izgradnju, održavanje i korišćenje pojedinih vrsta elektronskih komunikacionih mreža, elektronske komunikacione infrastrukture i povezane opreme, koji propisuju uslovi za planiranje, izgradnju, održavanje i korišćenje pojedinih vrsta elektronskih komunikacionih mreža, elektronske komunikacione infrastrukture i povezane opreme u Crnoj Gori;
 - Pravilnik o zajedničkom korišćenju elektronske komunikacione infrastrukture i povezane opreme, (»Sl. list CG«, br. 52/14), kojim se propisuju uslovi i način zajedničkog korišćenja elektronske komunikacione infrastrukture i povezane opreme, kao i mjere za povećanje razpoloživosti slobodnih kapaciteta u toj infrastrukturi.

Obaveza je investitora da poštuje propise koji se odnose na zaštitu i izgradnju elektronske komunikacione infrastrukture i elektronskih komunikacionih mreža, odnosno Zakona o elektronskim komunikacijama („Službeni list Crne Gore" broj: 40/13, 56/13, 2/17 i 49/19) i ostalih propisa koji su doneseni na osnovu njega. U tom



	<p>smislu posebno ističemo članove 43 i 44 citiranog Zakona o elektronskim komunikacijama. Sajt na kome se nalaze relevantni propisi u skladu sa kojim se obavlja izrada tehničke dokumentacije http://www.ekip.me/regulativa/. Podaci o postojećem stanju elektroinske komunikacione infrastrukture, koje je potrebno zaštititi, mogu se naći na internet stranici Agencije i preko portala http://geoport.ekip.me/, preko kojeg sve zainteresovane strane mogu da zatraže i otvaranje korisničkog naloga, kako bi pristupili georeferenciranoj bazi podataka elektronske komunikacione infrastrukture. Uputstvo za registraciju korisnika je dato na navedenom linku.</p>	
18	<p>POTREBA IZRADE GEODETSKIH, GEOLOŠKIH (GEOTEHNIČKIH, INŽENJERSKO- GEOLOŠKIH, HIDROGEOLOŠKIH, GEOMEHANIČKIH I SEIZMIČKIH) PODLOGA, KAO I VRŠENJA GEOTEHNIČKIH ISTRAŽNIH RADOVA I DRUGIH ISPITIVANJA</p>	
	<p>Za potrebe projektovanja odnosno izradu idejnih i glavnih projekata izraditi elaborat o geološkim istraživanjima u skladu sa Zakonom o geološkim istraživanjima (»Sl. list RCG«, br. 28/93, 27/94, 42/94, 26/07, »Sl. list CG«, br. 28/11). Detaljna geološka istraživanja tla obavezno se vrše prije izrade tehničke dokumentacije za izgradnju objekata iz tačke 7 citiranog Zakona.</p>	
19	<p>POTREBA IZRADE URBANISTIČKOG PROJEKTA</p>	
	<p>Preporučena je izrada Idejnih urbanističkih rješenja za UP čija je površina veća od 3000 m².</p>	
20	<p>URBANISTIČKO-TEHNIČKI USLOVI ZA ZGRADE SADRŽE I URBANISTIČKE PARAMETRE</p>	
	Oznaka urbanističke parcele	Katastarska parcela broj 2826/2 KO Dobra Voda, u zoni »A1«
	Površina urbanističke parcele	Površina urbanističke parcele će se odrediti u fazi izrade glavnog projekta, a nakon izrade Elaborata parcelacije od strane ovlaštene geodetske organizacije koja posjeduje licencu.
	Maksimalni indeks zauzetosti	0,4 za slobodnostojeće objekte i 0,75 za objekte u nizu Podzemne etaže u kojima je organizovano parkiranje, garažiranje ili ekonomski i pomoćni sadržaji u službi osnovne funkcije objekta (SPA, wellness, teretane), ne ulaze u obračun građevinske bruto površine objekta. Gabarit podzemne garaže može biti veći od gabarita objekta, ukoliko ne postoje neka druga tehnička ograničenja kojima bi se ugrozila bezbjednost susjednih objekata. Prilikom izrade Tehničke dokumentacije za izgradnju podzemnih garaža neophodno je predvidjeti mjere obezbjeđenja postojećih objekata u neposrednoj blizini planiranih podzemnih garaža.



	Dati urbanistički parametri vezano za gabarite objekata bliže se utvrđuju u skladu sa ispunjenim ostalim urbanističko-tehničkim uslovima datim za predmetnu lokaciju.
Maksimalni indeks izgrađenosti	max.1,5
Bruto građevinska površina objekata (max BGP)	Utvrđiti će se nakon određivanja površine lokacije.
Maksimalna spratnost objekata	Do 4 nadzemnih etaža (zavisi od izabranih indeksa). Ukoliko to uslovi terena dozvoljavaju, što će se provjeriti prethodnim geotehničkim ispitivanjima za konkretnu lokaciju, razmatraće se mogućnost izgradnje podzemne etaže. Podzemne garaže se mogu organizovati i ispod ozelenjenih i drugih površina van objekata, a u skladu sa tehničkim i geološkim uslovima terena bez ograničenja broja etaža pod zemljom.
Maksimalna visinska kota objekta	Kota prizemlja dozvoljena je do (1/3 visine podrumске etaže) m od kote terena. Kota prizemlja kada je namjena stanovanje i turističko stanovanje može biti do max. 0,45 m. Kote prizemlja objekata mogu biti izdignute u odnosu na kotu trotoara do max. 15 cm (ovo za sadržaje poslovanja). Poštovati važeće tehničke normative.
Parametri za parkiranje odnosno garažiranje vozila	Garažiranje automobila mora se ostvariti u okviru objekata, a parkiranje na parceli van javnog zemljišta. Parkiranje obezbijediti u okviru objekta ili urbanističke parcele (ukoliko ima mogućnosti, odnosno kolski pristup) ili na javnom parking prostoru. Uslov za izgradnju objekta je obezbjeđivanje potrebnog broja parking mjesta. Tačan broj potrebnih parking mjesta za svaki objekat biće određen nakon dostavljanja projektne dokumentacije, a uz poštovanje navedenih normativa. Planirane kapacitete za parkiranje, u odnosu na Planom određennu namjenu prostora, projektovati na bazi sledećih normativa: TURIZAM – hoteli 50PM/100soba; TURIZAM – apartmani 1PM/1 smješt. jed.; STANOVANJE-individualno 1PM/1 stan; STANOVANJE-kolektivno 1PM/1-1.2 stan; UGOSTITELJSTVO 20-30PM/1000m ² korisne povr.; DJELATNOSTI 20-40PM/1000m ² korisne povr. Ukoliko se u nekom objektu ili na lokaciji planira garaža, obavezno iskoristiti nagibe i denivelaciju terena kao povoljnost. Garaže



raditi u suterenskoj i/ili podrumskoj etaži i mogu biti jednoetažne ili višeetažne (podzemne). Garaže se mogu izvesti kao klasične ili mehaničke. Rampa za ulazak u garažu može početi od definisane građevinske linije.

Ukoliko postoji mogućnost i potreba za projektovanjem klasičnih podzemnih garaža, poštovati sledeće elemente:

- širina prave rampe po voznoj traci min. 2,75 m;
- širina prolaza min 5.5m.
- slobodna visina garaže min. 2,3 m;
- dimenzije parking mjesta min. 2,5 x 5.0 m;
- podužni nagib pravih rampi, maks. 12% za otkrivene i 15% za pokrивene.
- širina rampe u krivini po voznoj traci min. 3,70m.

Smjernice za oblikovanje i materijalizaciju, posebno u odnosu na ambijentalna svojstva područja

Arhitektonske volumene objekata potrebno je pažljivo projektovati sa ciljem postizanja homogene slike naselja i grada. U oblikovnom smislu objekat treba da bude uklopljen u ambijent, sa savremenim arhitektonskim rješenjima. U projektovanju objekta koristiti savremene materijale i likovne izraze. Fasadne površine obraditi od odgovarajućih materijala koji garantuju adekvatnu zaštitu enterijera objekta. Kolorit objekata uskladiti sa njihovom funkcijom, okolinom, građevinskim naslijeđem i klimatskim uslovima.

Krovove raditi kose nagiba od 18°-23° ili ravne ozelenjene kod etaža povučenih po terenu. Krovne pokrivače predvidjeti od kvalitetnog i trajnog materijala i kvalitetno ugraditi.

Postojeći objekat:

- rekonstrukcija postojećih objekata po principu vraćanja osnovnih elemenata urbanističke matrice uz maksimalno uvođenje arhitekturne tipologije (horizontalni i vertikalni gabarit, arhitektonska podjela fasade, upotreba prirodnih materijala);
- za objekte koji nisu u skladu sa ambijentom, osim rekonstrukcije po utvrdjenim principima, predlaže se adaptacija i vizuelna sanacija u cilju vraćanja kulturnog identiteta čitavom prostoru;
- u pogledu materijalizacije, preporučuje se tipizacija upotrebe materijala za pojedine dijelove objekata (npr. krov, fasada, ograda i sl.) uz preporuku korišćenja prirodnih materijala.



	Uslovi za unapređenje energetske efikasnosti	U procesu projektovanja neophodno je pridržavati se Zakona o efikasnom korišćenju energije (»Službeni list CG«, br. 57/14, 03/15) U procesu uspostavljanja održive potrošnje energije prioritet treba dati racionalnom planiranju potrošnje, tj. implementaciji mjera energetske efikasnosti u sve segmente energetskog sistema.
21	DOSTAVLJENO: Podnosiocu zahtjeva, u spise predmeta, urbanističko-građevinskoj inspekciji i arhivi.	
22	OBRAĐIVAČI URBANISTIČKO-TEHNIČKIH USLOVA:	Samostalna savjetnica I, Arh. Sabaheta Divanović, dipl.ing.
23	OVLAŠĆENO SLUŽBENO LICE:	Arh. Sabaheta Divanović, dipl.ing.
24	M.P.	potpis ovlašćenog službenog lica 
25	PRILOZI	
	<ul style="list-style-type: none"> - Grafički prilozi iz planskog dokumenta - Tehnički uslovi d.o.o. »Vodovod i kanalizacija« - Bar - Dopis Sekretarijata za komunalne poslove i saobraćaj Opštine Bar - List nepokretnosti i kopija katastarskog plana 	



Crna Gora
O P Š T I N A B A R

Sekretarijat za urbanizam i prostorno planiranje

Broj: 07-014/23-58/4
Bar, 17.02.2023.godine

IZVOD IZ DUP-a «MRELICA»

ZA URBANISTIČKU PARCELU U ZONI »A1«, KP 2826/2 KO DOBRA VODA.

Ovjerava:
Samostalna savjetnica I,



Arh. **Sabaheta Divanović**, dipl. ing.

DETALJNI URBANISTIČKI PLAN "MARELICA"

R/1:1000

LEGENDA

-  granica zahvata
-  granica anketne zone
- A, B** oznaka anketne zone
-  turističko stanovanje
-  stanovanje u poljoprivredi
-  maslinjaci
-  niske šume i makija
-  saobraćajnice, putevi
i ostale površine
-  vodotoci
-  more




NAMJENA POVRŠINA - postojeće stanje

5



DETALJNI URBANISTIČKI PLAN "MARELICA"

R/1:1000



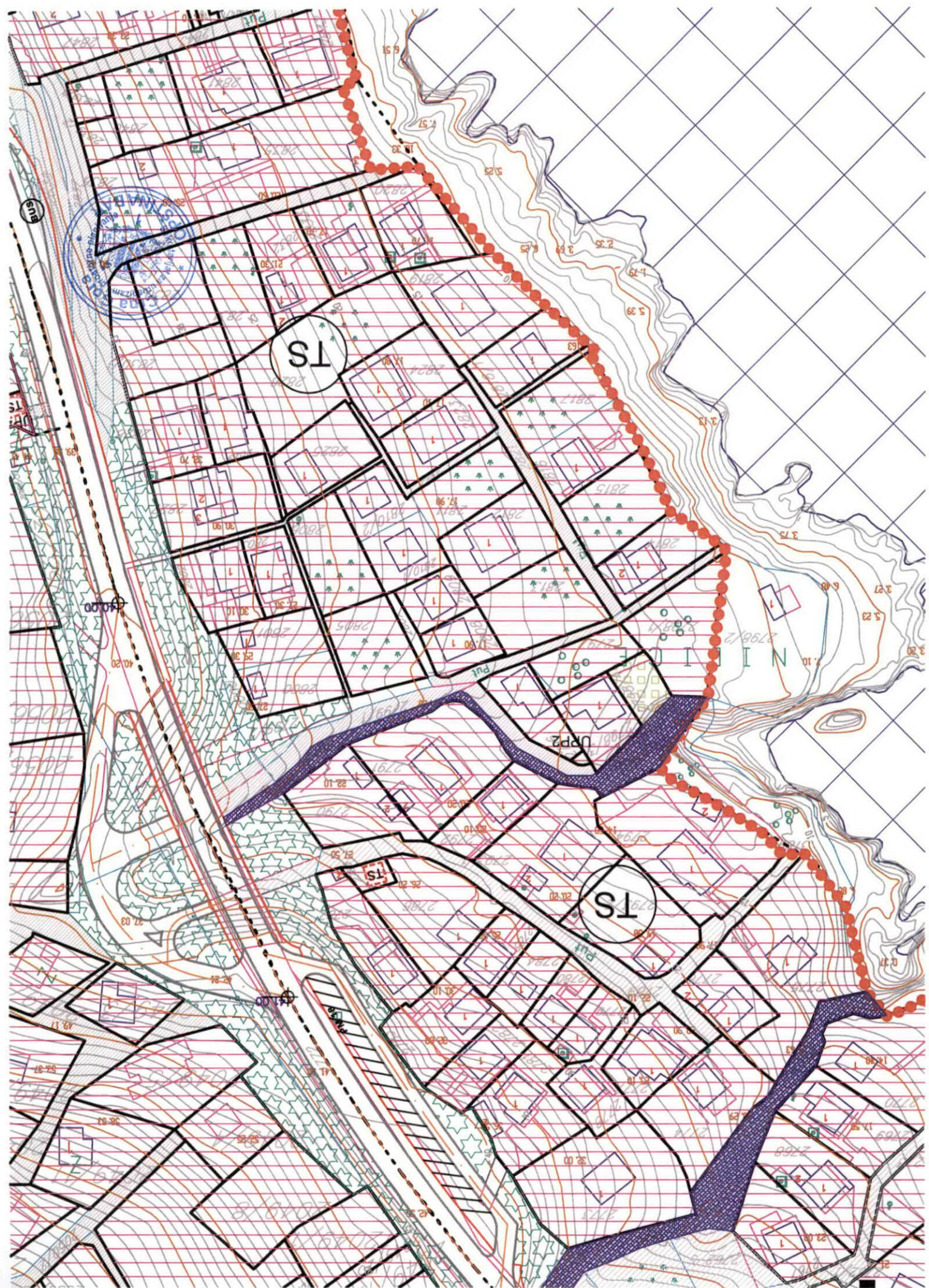
LEGENDA

	granica zahvata
	granica zone
A1, A2, B	oznaka zone
	granica urbanističke parcele
UP77	oznaka urbanističke parcele
	površine za turističko stanovanje
	staze i pristupi
	uredjeno zelenilo
	zaštitno zelenilo
	vodotoci
	more
	trafostanica
UPR1	rezervoar
UPP1	pumpno postrojenje



NAMJENA POVRŠINA


8



DETALJNI URBANISTIČKI PLAN "MARELICA"

R/1:1000

LEGENDA



	granica zahvata
	granica zone
A1, A2, B	oznaka zone
	granica urbanističke parcele
UP77	oznaka urbanističke parcele
	gradjevinska linija
1,54,250	prelomne tačke urbanističkih parcela
	staze i pristupi
	uredjeno zelenilo
	zaštitno zelenilo
	vodotoci
	more
TS	trafostanica
UPR1	rezervoar
UPP1	pumpno postrojenje



PARCELACIJA, REGULACIJA I NIVELACIJA

9

MONTENEGRO *projekt*

Urbanističko planiranje, projektovanje, konsalting,
inženjering, export-import, d.o.o.




DETALJNI URBANISTIČKI PLAN "MARELICA"

R/1:1000



LEGENDA

-  granica zahvata
-  granica zone
- A1, A2, B oznaka zone
-  granica urbanističke parcele
- UP77 oznaka urbanističke parcele
-  gradjevinska linija
-  staze i pristupi
-  koridor saobraćajnice
-  šetalište uz more
-  vodotoci
-  trafostanica



SAOBRACAJ

11



6595

4656100
6594900

4656000
6594

	granica zahvata
	granica zone
A1, A2, B	oznaka zone
	granica urbanističke parcele
	oznaka urbanističke parcele
	gradjevinska linija
	prelomne tačke urbanističkih parcela
	staze i pristupi
	uredjeno zelenilo
	zaštitno zelenilo
	vodotoci
	more

DETALJNI URBANISTIČKI PLAN "MARELICA"

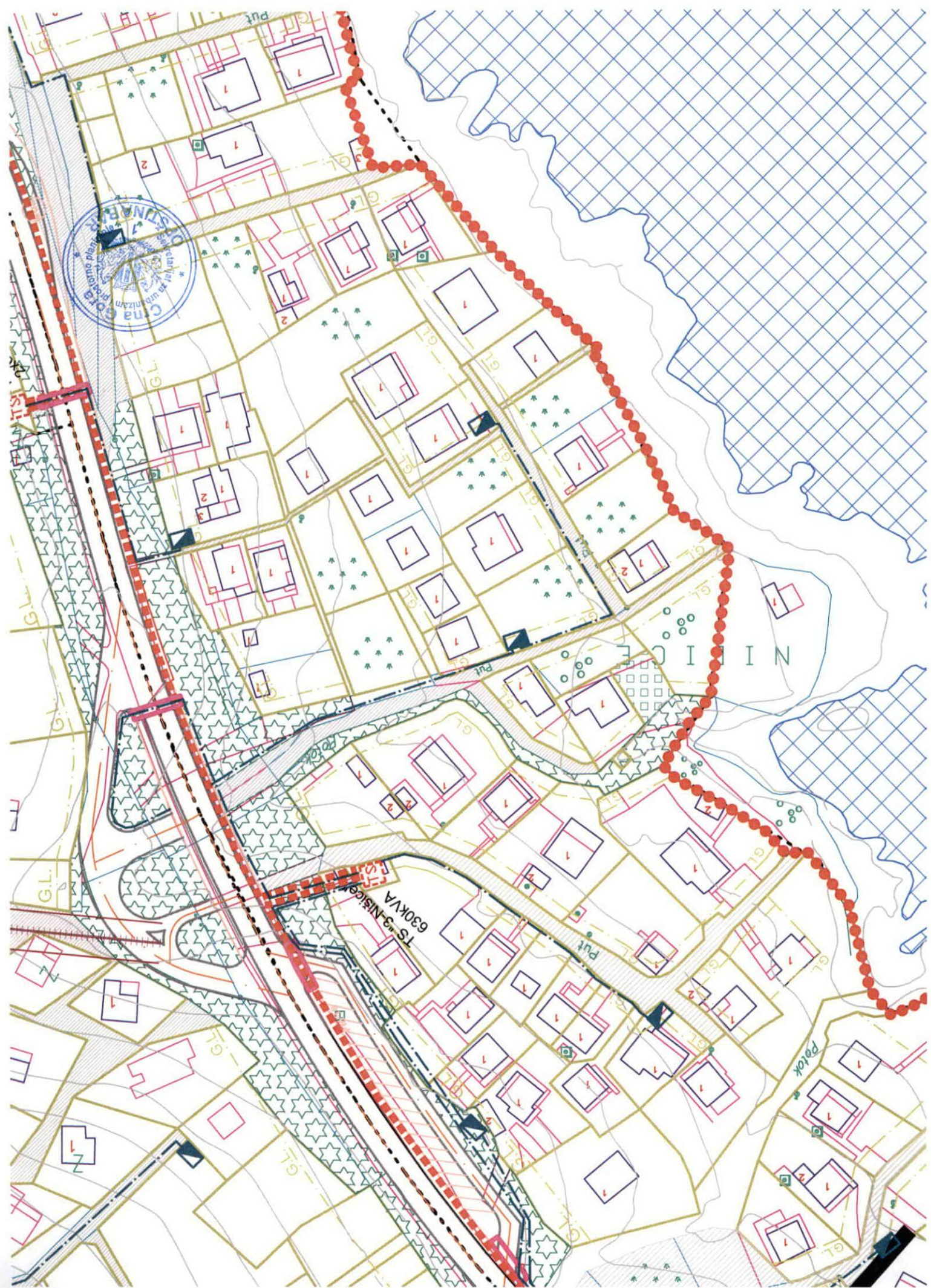
R/1:1000
LEGENDA



	DV 35 kV - plan GUP_2020
	dalekovod 35 kV - izmješta se zaštićena zona ispod dalekovoda 35 kV - od 15m
	stub DV 10kV
	trafostanica 10/0,4kV -postojeća
	trafostanica 10/0,4kV
	dalekovod 10 kV - postojeći
	dalekovod 10 kV - ukida se zaštićena zona ispod dalekovoda 10 kV - od 10m
	kabl 10 kV - plan
	kablovska kanalizacija - plan
	distributivni ormar
	kabl NN mreže - plan
	trasa kabla za Malu Volujicu



ELEKTROENERGETIKA POSTOJEĆE STANJE I PLAN 12



Gradska opština Novi Sad
Urbanistički zavod

TS-3-Nišićeva
630kVA

NOVI SAD

DETALJNI URBANISTIČKI PLAN "MARELICA"

R/1:1000



LEGENDA

-  regionalni vodovod
-  vodovod
-  granice visinskih zona
-  kanalizacija
-  atmosferska kanalizacija

 rezervoar

 pumpno postrojenje

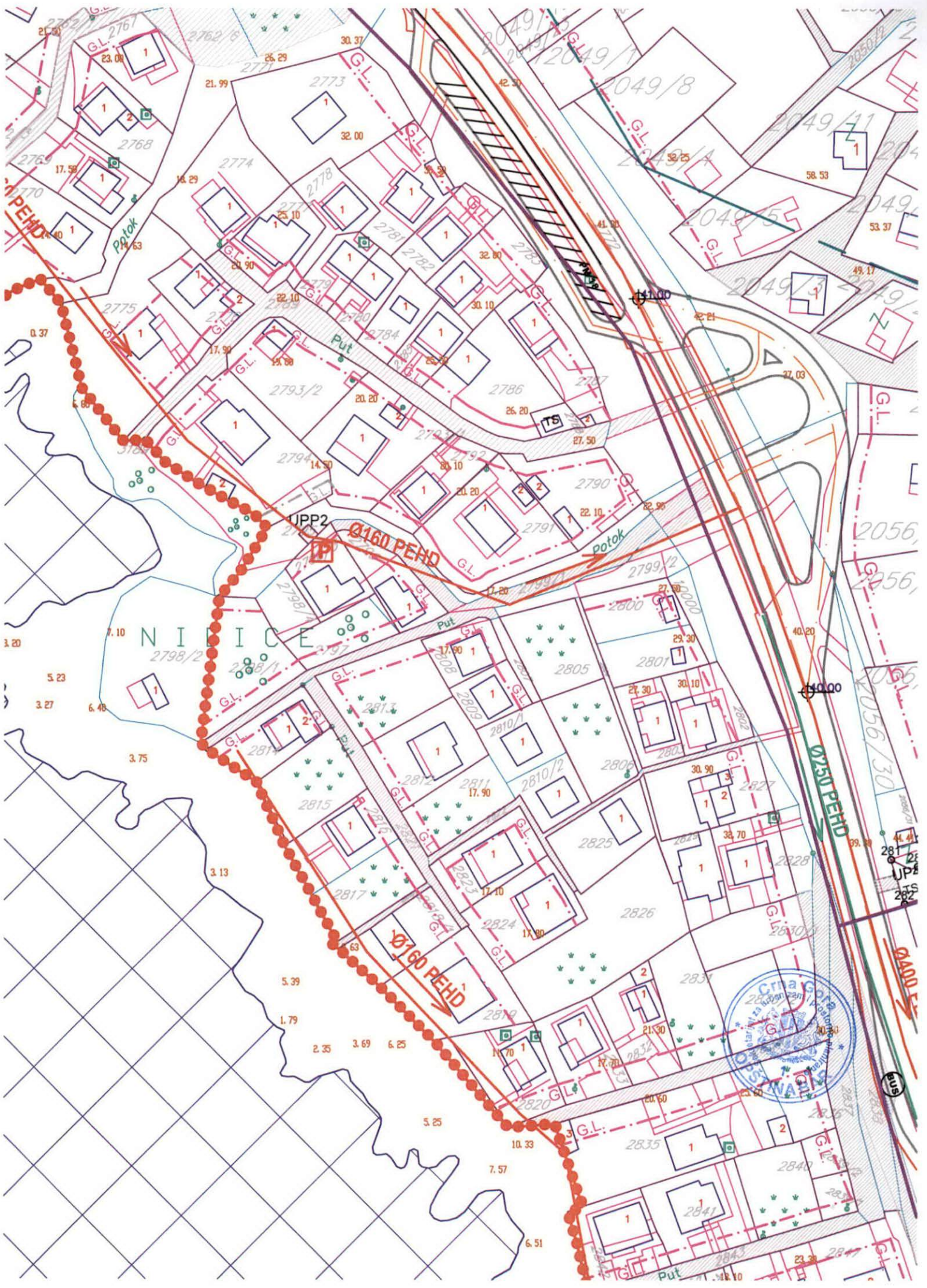
 taložnik

UPR1 rezervoar

UPP1 pumpno postrojenje

 granica zahvata






DETALJNI URBANISTIČKI PLAN "MARELICA"



R/1:1000

LEGENDA

-  granica zahvata

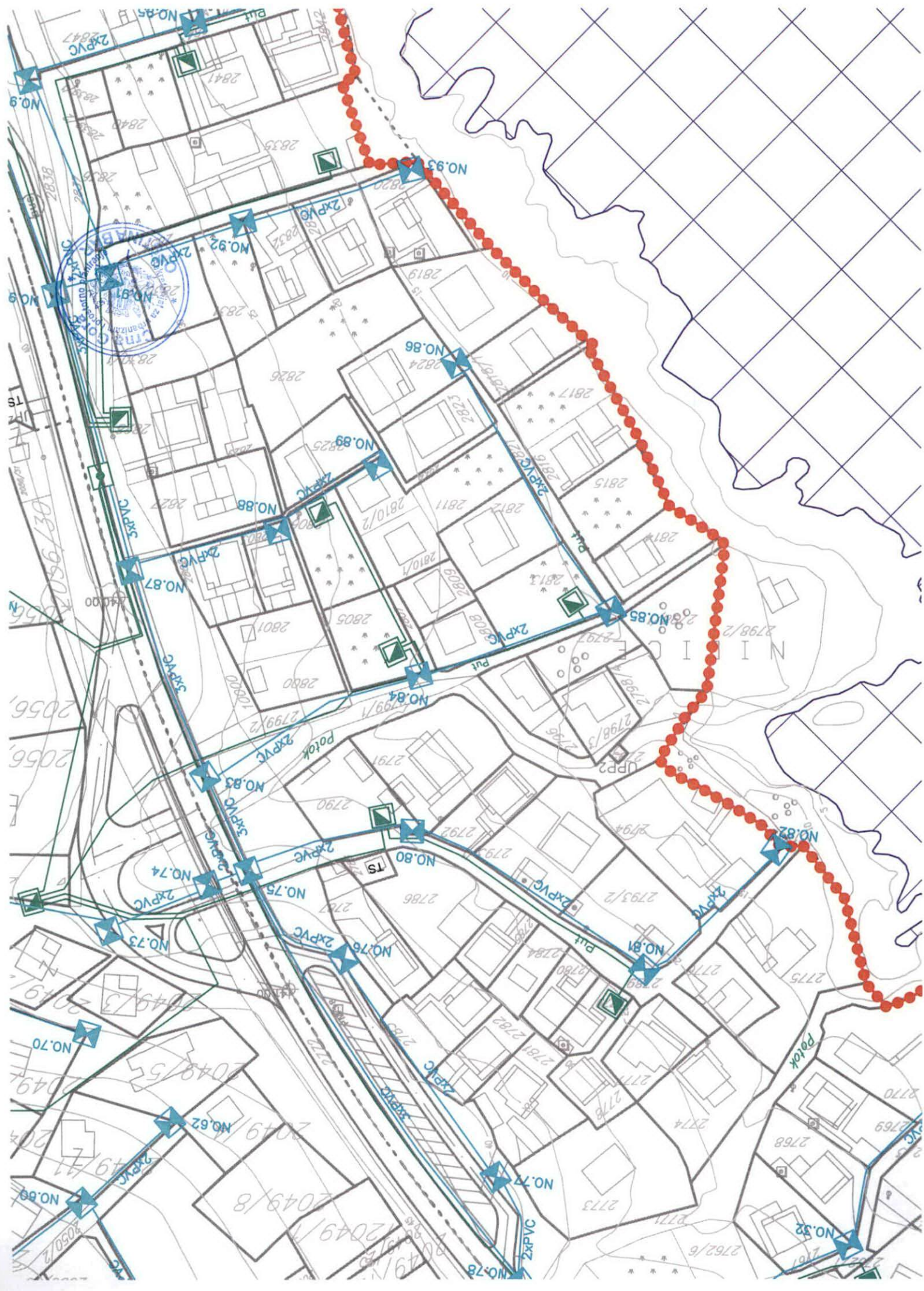
-  postojeće tk okno
-  postojeća tk kanalizacija
-  postojeći spoljasnji tk izvod
-  planirano tk okno
-  planirana tk kanalizacija

- NO.1,....,171** broj planiranog tk okna

- 3 (2)xPVC** broj PVC 110mm cijevi u planiranoj tk kanalizaciji



TELEKOMUNIKACIONA INFRASTRUKTURA PLAN **14**



NO. 95
NO. 94
NO. 93
NO. 92
NO. 91
NO. 90
NO. 89
NO. 88
NO. 87
NO. 86
NO. 85
NO. 84
NO. 83
NO. 82
NO. 81
NO. 80
NO. 79
NO. 78
NO. 77
NO. 76
NO. 75
NO. 74
NO. 73
NO. 72
NO. 71
NO. 70
NO. 69
NO. 68
NO. 67
NO. 66
NO. 65
NO. 64
NO. 63
NO. 62

2847
2841
2838
2835
2832
2826
2825
2824
2823
2817
2815
2814
2813
2812
2811
2810/2
2810/1
2809
2808
2805
2801
2800
2799/2
2799/1
2798/2
2798/1
2797
2796
2794
2793/2
2792
2791
2786
2784
2780
2778
2776
2774
2773
2771
2770
2769
2768
2762/6
2750
2749/2
2749/1
2749/3
2749/4
2749/5
2749/6
2749/7
2749/8
2749/9
2749/10
2749/11
2749/12
2749/13
2749/14
2749/15
2749/16
2749/17
2749/18
2749/19
2749/20
2749/21
2749/22
2749/23
2749/24
2749/25
2749/26
2749/27
2749/28
2749/29
2749/30
2749/31
2749/32
2749/33
2749/34
2749/35
2749/36
2749/37
2749/38
2749/39
2749/40
2749/41
2749/42
2749/43
2749/44
2749/45
2749/46
2749/47
2749/48
2749/49
2749/50
2749/51
2749/52
2749/53
2749/54
2749/55
2749/56
2749/57
2749/58
2749/59
2749/60
2749/61
2749/62
2749/63
2749/64
2749/65
2749/66
2749/67
2749/68
2749/69
2749/70
2749/71
2749/72
2749/73
2749/74
2749/75
2749/76
2749/77
2749/78
2749/79
2749/80
2749/81
2749/82
2749/83
2749/84
2749/85
2749/86
2749/87
2749/88
2749/89
2749/90
2749/91
2749/92
2749/93
2749/94
2749/95



DETALJNI URBANISTIČKI PLAN "MARELICA"

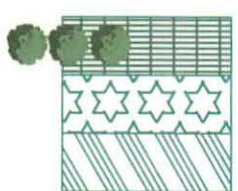
R/1:1000



LEGENDA

UZ-URBANO-NASELJSKO ZELENILO

Zelene površine javnog korišćenja
Zelenilo uz saobraćajnice i
linearno zelenilo




Trg
Skver

Zelene površine ograničenog korišćenja



Zelene površine u okviru
turističkih objekata- kompleksa

ZAŠTITNO ZELENILO



Zona prirodnog pejzaža-niska šuma
i makija
Maslinjaci



Poljoprivredne površine
tačke ili potesi značajni za
za panoramske vrijednosti pejzaža
pošumljavanje



staze i pristupi
vodotoci
more



granica urbanističke parcele



granica zone

A1, A2, B

oznaka zone

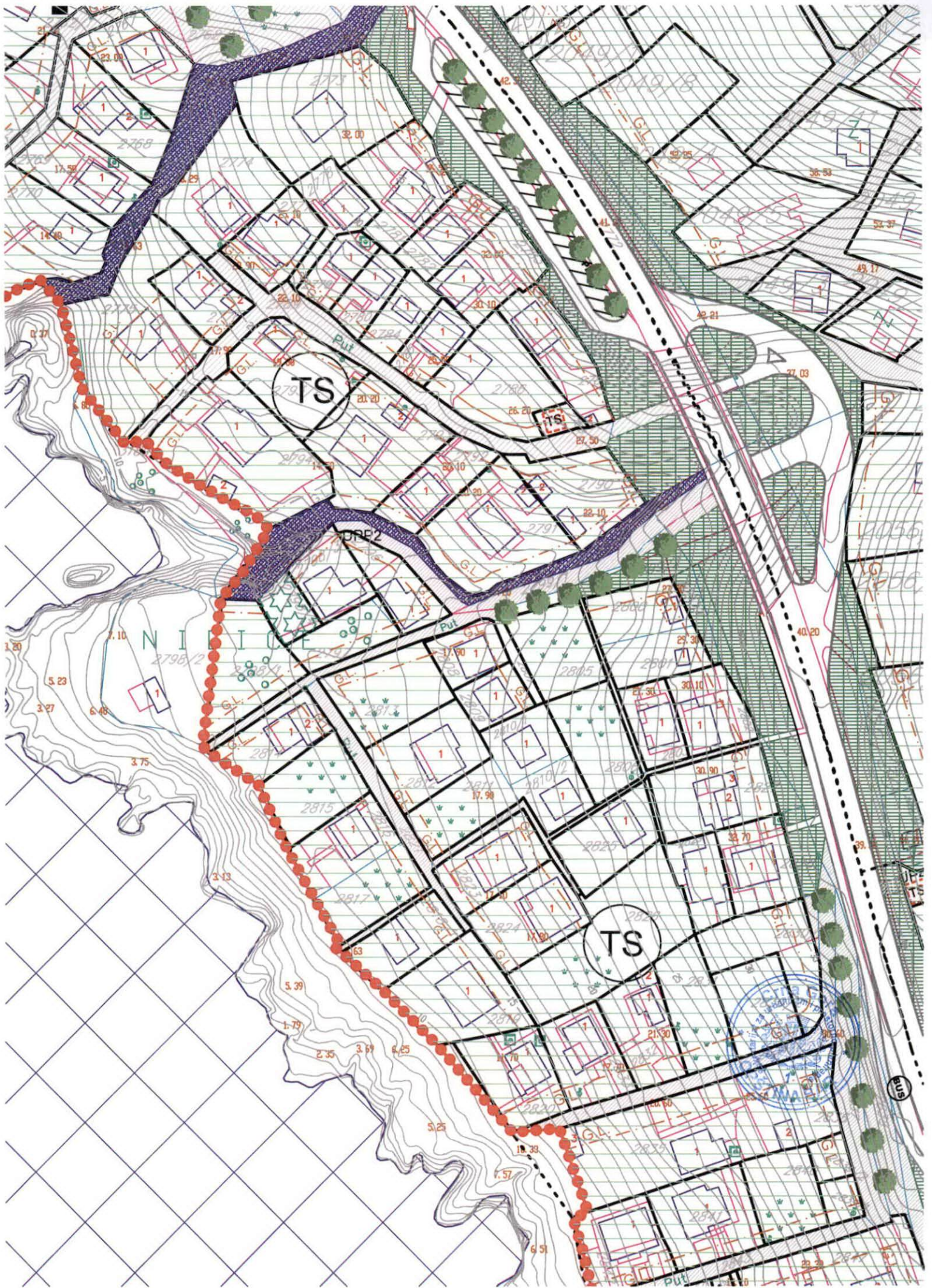


gradjevinska linija



granica zahvata





TS

DRE2

TS

N I I C E

bus

TEHNIČKI USLOVI

Za izradu projektne dokumentacije za priključenje na hidrotehničku infrastrukturu

a) Opšti dio

Vodovod:

- o Za registrovanje utroška vode cijelog objekta potrebno je ugraditi vodomjer u šahti u skladu sa tehničkim propisima. Šaht treba da bude lociran u posjedu investitora, 1m od ivice parcele gledajući iz pravca mjesta priključenja na ulični cjevovod. Predvidjeti posebno mjerenje potrošnje vode za stambeni i poslovni dio objekta.
- o Mjerenje isporučenih količina vode u objektima koji će se graditi ili postavljati na teritoriji Opštine Bar će se vršiti sledećim vodomjerima:
 - a) U objektima za individualno stanovanje – višestambenim vodomjerima sa mokrim ili suvim mehanizmom klase tačnosti »C« ili više i pripremom za daljinsko očitavanje putem radio veze.
 - b) U objektima za kolektivno stanovanje – višestambenim vodomjerom sa mokrim ili suvim mehanizmom klase tačnosti »C« ili više i sistemom za daljinsko očitavanje putem radio veze.
 - c) U objektima za obavljanje djelatnosti ili za smještaj sa profilom priključka na javni vodovod od 50mm ili većim – kombinovanim elektromagnetnim ili ultrazvučnim vodomjerom istog profila sa mogućnošću daljinskog.
 - d) U poslovnim prostorima u objektu – višestambenim vodomjerom sa mokrim ili suvim mehanizmom klase »C« ili više i sistemom za daljinsko očitavanje putem radio veze i radio frekventnim ventilom ispred vodomjera.
- o U objektima za kolektivno stanovanje, vodomjeri se ugrađuju u zajedničkim dijelovima stambene zgrade (hodnicima i holovima) uz obaveznu ugradnju manuelnog magnetnog ventila ispred vodomjera.
- o Za objekte sa više od četiri stambene jedinice (stambene zgrade) može se predvidjeti ugradnju kontrolnih vodomjere za svaki ulaz posebno (vertikalno). Vodovodnu šahtu obavezno izvesti sa drenažom, penjalicama i poklopcem tako postavljenim da se vodomjer ne nalazi neposredno ispod otvora poklopca. Za svaku stambenu jedinicu predvidjeti ugradnju mjernih uređaja vodomjera smještenih u kasetama na etažama, stalno dostupnim za očitavanje, kontrolu i održavanje (max jedan ormar za jedan sprat, uz mogućnost zaključavanja radi obezbjeđenja od oštećenja i krađe vodomjera). Vodomjeri sa horizontalnom osovinom se moraju postaviti isključivo horizontalno, odnosno sa vertikalnom osovinom isključivo vertikalno, sa pravim komadom cijevi 3D-5D ispred vodomjera. Ukoliko se predvidi baštenski hidrant neophodno je odrediti subjekt koji će izmirivati naknadu za utrošenu vodu.
- o Kod vodomjera profila Ø50mm i više obavezno se ispred vodomjera ugrađuje zatvarač, hvatač nečistoće, MDK komad, ravni komad za smirenje toka vode, a iza vodomjera ravni komad i zatvarač. Iza vodomjera na koji je spojena hidrantska mreža objekta ili sprinkler sistem za gašenje požara, obavezno se ugrađuje zaštitnik od povratnog toka (nepovratni ventil). Dužina ravnog dijela za smirenje toka ispred i iza vodomjera zavisi o profilu vodomjera. Prilikom dimenzionisanja vodomjernog šahta voditi računa o dimenzijama armatura i fazonskih komada koji se ugrađuju.
- o Za vrstu materijala priključka na vodovodnu mrežu predvidjeti PEHD (polietilen) ili PP (polipropilen). Maksimalno dozvoljeni profil priključka

je Ø100mm, pri čemu profil priključka mora biti manji od profila ulične cijevi na koju se planira priključenje.

- Direktno uzimanje vode iz javne vodovodne mreže preko hidroforskih uređaja, dozvoljeno je samo kod cjevovoda prečnika Ø 200 mm i više. Uređaj za povišenje pritiska kod direktnog spoja na vodovodnu mrežu obavezno mora biti opremljen frekventnom regulacijom. Iz cjevovoda prečnika manjih od Ø200mm voda za uređaj za povišenje pritiska se može uzimati samo preko zatvorenog prelaznog rezervoara sa slobodnim nivoom vode.
- Direktno uzimanje vode iz javnog cjevovoda za sprinkler instalaciju (preko priključka za objekat) dozvoljeno je samo u slučaju kada je ulični cjevovod prečnika većeg ili jednakog Ø 250 mm. Za prečnike uličnih cjevovoda manjeg od Ø 250 mm potrebno je izgraditi rezervoar dovoljne zapremine za potrebe sprinkler instalacija. Rezervoari se u ovom slučaju pune iz uličnog cjevovoda u skladu sa hidrauličkim proračunom iz projekta.

Fekalna kanalizacija:

- Profil priključka i pad potrebno je odabrati u skladu sa izvedenim hidrauličkim proračunima, kao i na osnovu raspoloživih geodetskih kota. Minimalni profil priključka na gradsku kanalizacionu mrežu je Ø 160mm.
- Sva neophodna geodetska mjerenja i uzdužne profile, predvidjeti tehničkom dokumentacijom.
- Gradski sistem kanalizacione mreže je separatan, tako da se ne dozvoljava upuštanje atmosferskih voda u fekalnu kanalizaciju i obrnuto
- Nije dozvoljeno gravitaciono priključenje podrumskih i suterenskih etaža objekta na fekalnu kanalizaciju.
- Prilikom izrade projekta u dijelu ispuštanja otpadnih voda uzeti u obzir sve specifičnosti korisnika kanalizacije (kapacitet i tehnologija proizvodnje, količina, sastav i dinamika ispuštanja otpadnih voda, mogućnost recirkulacije i dr.), kao i ispoštovati "Pravilnik o kvaliteti i sanitarno-tehničkim uslovima za ispuštanje otpadnih voda u recipijent i javnu kanalizaciju, načinu i postupku ispitivanja kvaliteta otpadnih voda, min. broju ispitivanja i sadržaju izvještaja o utvrđenom kvalitetu otpadnih voda" (Sl.List CG br.45/08,9/10 i 26/12)
- Za materijal za izradu priključka na fekalnu kanalizaciju predvidijeti atestirane PVC kanalizacione cijevi za uličnu kanalizaciju (tjemene nosivosti min SN4) ili PP (polipropilen).
- Reviziona okna mogu biti kružnog ili četvrtastog poprečnog presjeka, monolitne AB, montažne AB i poliesterske izrade.
- Na mjestima gdje je moguć uticaj morske vode predvidijeti šahte od poliestera.

Atmosferska kanalizacija

- Neophodno je izvesti proračun oticanja sa predmetne parcele, krovova i uređenih površina i odabrati adekvatan profil priključka.
- Sa izvršenim geodetskim mjerenjima, dati uzdužne profile odvodnih kanala i raspoložive padove samog priključka.
- Reviziona okna i kišne slivnike projektovati u skladu sa tehničkim propisima za ovu vrstu djelatnosti.
- Za materijal za izradu priključka na atmosfersku kanalizaciju predvidijeti PVC ili PE (polietilen).
- Predvidjeti separatore za prečišćavanje voda sa parkinga i saobraćajnica, prije upuštanja ovih voda u gradsku atmosfersku kanalizaciju. Isto važi za sve zatvorene prostore u objektu koji služe za parkiranje automobila (garaže) površine veće od 50m².
- Reviziona okna mogu biti kružnog ili četvrtastog poprečnog presjeka, monolitne AB, montažne AB i poliesterske izrade.

- o Na mjestima gdje je moguć uticaj morske vode predvidjeti šahte od pollestera

b) Postojeće hidrotehničke instalacije

- o U slučaju da je u granicama urbanističke parcele trasirana postojeća vodovodna cijev, koja se zadržava u planskom dokumentu, ili je planirana izgradnja nove mreže, neophodno je pridržavati se odredbi »Pravilnika o određivanju i održavanju zona i pojaseva sanitarne zaštite izvorišta i ograničenjima u tim zonama« („Službeni list Crne Gore“, br. 66/09 od 2. oktobra 2009.god.
Član. 32 - Pojas sanitarne zaštite određuje se oko glavnih cjevovoda i u zavisnosti od konfiguracije terena iznosi po 2m od osovine cjevovoda sa obje strane, a za cjevovode za vodosnabdijevanje, do 200 stanovnika po 1m od osovine cjevovoda sa obje strane. U pojasu zaštite nije dozvoljena izgradnja objekata, postavljanje uređaja i vršenje radnji koje na bilo koji način mogu zagaditi vodu ili ugroziti stabilnost cjevovoda.
Za cjevovode profila DN 200mm i veće, u slučaju izgradnje objekata na trasi cjevovoda u zoni sanitarne zaštite, neophodno je obezbijediti slobodan prostor svijetlog otvora širine 4,0m i visine 3,0m.
- o Ako u granicama urbanističke parcele već postoji ili je planirana izgradnja fekalnog odnosno atmosferskog kolektora, nije dozvoljena izgradnja objekata, postavljanje uređaja i vršenje radnji u pojasu od 2m od osovine kolektora, koje na bilo koji način mogu ugroziti stabilnost cjevovoda.

c) Posebni dio

Priključenje na hidrotehničku infrastrukturu

- o Priključenje objekta na hidrotehničku infrastrukturu (vodovod, fekalnu i atmosfersku kanalizaciju) predvidjeti u skladu sa prostorno planskim dokumentom faza hidrotehnika.

d) Tehnička opremljenost projekta hidrotehničkih instalacija


I) Projekat unutrašnjih instalacija objekta.

- Projekat treba da sadrži sve tekstualne i grafičke priloge za glavni projekat u skladu sa Pravilnikom o načinu izrade i sadržini tehničke dokumentacije. Projekat unutrašnjih instalacija vodovoda i kanalizacije treba izraditi u skladu sa pravilima struke i odredbama važeće zakonske regulative, a mora obuhvatiti interne instalacije vodovoda i kanalizacije.


II) Projekat uređenja

- U projektu dostaviti preglednu situaciju u odgovarajućoj razmjeri sa jasno naznačenim mjestom priključenja na gradsku ulični vodovodnu i kanizacionu mrežu.
- Na situaciji prikazati položaj sa naznačenim međusobnim rastojanjem planiranog objekta od postojećih i planiranih hidrotehničkih instalacija.
- Projektom obavezno prikazati detalj vodomjernog šahta - vodoinstalaterski i građevinski, sa specifikacijom i pravim dimenzijama fazonskih komada i armatura da bi dokazali usvojene dimenzije, osnovu i presjek kao i njegovu lokaciju na situaciji.

321 Tehnički direktor,
Alvin Tombarević




Izvršni direktor,
Zoran Pajović





Broj: UPI 14-341/23-68/1

Bar, 14.02.2023. godine

Za: SEKRETARIJAT ZA URBANIZAM I PROSTORNO PLANIRANJE

- OVDJE -

Predmet: Odgovor na zahtjev za izdavanje saobraćajno – tehničkih uslova za priključenje na javni put

Veza: Vaš broj 07-014/23-58/3 od 03.02.2023. godine

Primljeno:	16.02.2023.		
Org.jed.	Broj	Prilog	Vrijednost
	07-014/23-58		

Poštovani,

U vezi vašeg zahtjeva, broj 07-014/23-58/3 od 03.02.2023. godine, zavedenim u ovom Sekretarijatu pod brojem UPI 14-341/23-68 od 06.02.2023. godine, za izdavanje saobraćajno – tehničkih uslova za priključenje na javni put, za potrebe građenja novog objekta na urbanističkoj parceli/lokaciji u zahvatu DUP-a „Marellica“, u zoni „A1“, katastarska parcela broj 2826/2, KO Dobra Voda, opština Bar, informišemo vas sljedeće:

Predmetnoj urbanističkoj parceli nije obezbijeđen kolski pristup, već ista ima planiran samo pješački pristup. Imajući u vidu da je u Planu navedeno da za dio zone ispod Jadranske magistrale gdje ne postoji mogućnost da se svakom objektu omogući kolski prilaz bez velikih intervencija mjesta za stacioniranje vozila obezbjede na parkiralištima duž ulice, u dvorištima i u garažama u objektima ili pored objekta, te vas shodno tome obavještavamo da u konkretnom slučaju nema osnova za izdavanje saobraćajno – tehničkih uslova za priključenje na javni put.

S poštovanjem,

Obrađivač,

Milan Andrijašević

V.D. Sekretara,

Andro Drecun



Dostavljeno: Naslovu (x3); a/a.

Kontakt tel.: 030/311-561

E-mail: sekretarijat.kps@bar.me



1000000022



102-919-2481/2023

UPRAVA ZA KATASTAR
I DRŽAVNU IMOVINU

CRNA GORA

PODRUČNA JEDINICA
BAR

Broj: 102-919-2481/2023

Datum: 07.02.2023.

KO: DOBRA VODA

Na osnovu člana 173 Zakona o državnom premjeru i katastru nepokretnosti ("Sl. list RCG" br. 29/07, "Sl. list CG" br. 73/10, 032/11, 040/11, 043/15, 037/17 i 17/18), postupajući po zahtjevu , , za potrebe izdaje se

LIST NEPOKRETNOSTI 839 - PREPIS

Podaci o parcelama

Broj	Podbroj	Broj zgrade	Plan Skica	Datum upisa	Potes ili ulica i kućni broj	Način korišćenja Osnov sticanja	Bon. klasa	Površina m ²	Prihod
2826	2		7 25	22/09/2010	NIŠICA	Dvorište KUPOVINA		270	0.00
2826	2	1	7 25	22/09/2010	NIŠICA	Objekat u izgradnji KUPOVINA		80	0.00
								350	0.00

Podaci o vlasniku ili nosiocu

Matični broj - ID broj	Naziv nosioca prava - adresa i mjesto	Prava	Obim prava
2303978798918 0	PJANOVIĆ MIHAJLO MILENA MUTAPOVA BR. 29 VRAČAR - BEOGRAD - R. SRBIJA 0	Svojina	1/1

Podaci o objektima i posebnim djelovima

Broj	Podbroj	Broj zgrade	Način korišćenja Osnov sticanja Sobnost	PD Godina izgradnje	Spratnost/ Sprat Površina	Prava Vlasnik ili nosilac prava Adresa, Mjesto
2826	2	1	Objekat u izgradnji KUPOVINA	0	P 80	Svojina PJANOVIĆ MIHAJLO MILENA MUTAPOVA BR. 29 VRAČAR - 1/1 2303978798918 0

Podaci o teretima i ograničenjima

Broj	Podbroj	Broj zgrade	PD	Redni broj	Način korišćenja	Datum upisa Vrijeme upisa	Opis prava
2826	2	1		1	Objekat u izgradnji	11/05/2007	Nema dozvolu

Naplata takse je oslobođena na osnovu člana 17 Zakona o administrativnim taksama ("Sl.list CG, br. 18/19). Naplata naknade oslobođena je na osnovu člana 174 Zakona o državnom premjeru i katastru nepokretnosti ("Sl. list RCG" br. 29/07, "Sl. list CG" br. 73/10, 032/11, 040/11, 043/15, 037/17 i 17/18).



Ovlašćeno lice:

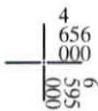
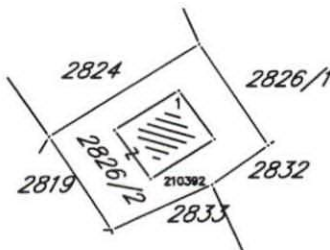
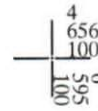
BT Kovačević

Mrdjan Kovačević dipl.pravnik



KOPIJA PLANA

Razmjera 1: 1000



IZVOD IZ DIGITALNOG PLANA

Obradio:

B. Paravica



Ovjerava
Službeno lice:

B. Paravica