


OBRAZAC

URBANISTIČKO-TEHNIČKI USLOVI

1	<p>Sekretarijat za urbanizam i prostorno planiranje</p> <hr/> <p>Broj: 07-014/23-567/4</p> <hr/> <p>Datum: 02.10.2023. godine</p> <hr/>	 <p>Crna Gora O P Š T I N A B A R</p>
2	<p>Sekretarijat za urbanizam i prostorno planiranje, Opštine Bar, postupajući po zahtjevu Velović Nesle, za izdavanje urbanističko-tehničkih uslova, a na osnovu člana 74 Zakona o planiranju prostora i izgradnji objekata (»Sl. list CG«, broj 64/17, 44/18, 63/18, 11/19, 82/20, 86/22 i 04/23), člana 1 Uredbe o povjeravanju dijela poslova Ministarstva ekologije, prostornog planiranja i urbanizma jedinicama lokalne samouprave (»Sl. list CG«, broj 87/18, 28/19, 75/19, 116/20 i 76/21) i DUP-a »Gornja Čeluga« (»Sl. list CG«-opštinski propisi br. 39/14), izdaje:</p>	
3	<p align="center">URBANISTIČKO-TEHNIČKE USLOVE za izradu tehničke dokumentacije</p>	
4	<p>Za građenje novog objekta na urbanističkoj parceli UP24, u bloku 4, u zahvatu DUP-a »Gornja Čeluga«, koju pored ostalih kat. parc. čini i veći dio katastarske parcele broj 2120 KO Polje.</p> <p>Napomena: Konačna lokacija (katastarske parcele koje čine predmetnu urbanističku parcelu, površina urbanističke odnosno dijela urbanističke parcele - lokacije na kojoj se gradi odnosno rekonstruiše objekat) će se odrediti u fazi izrade glavnog projekta, a nakon izrade Elaborata parcelacije od strane licencirane geodetske organizacije koja posjeduje licencu izdatu od strane nadležnog organa.</p>	
5	<p>PODNOŠILAC ZAHTJEVA:</p>	<p align="center">Velović Nesla</p>
6	<p>POSTOJEĆE STANJE:</p> <p>Opis lokacije: Teritorija Detaljnog urbanističkog plana "Gornja Čeluga" se nalazi u okviru gradskog područja Bara, istočno od centra Grada i Luke Bar, na obodu Barskog polja, odnosno na padinama koje se uzdižu prema Starom Baru. Predmetni kompleks obuhvata prostor sjeveroistočno od Magistralnog puta M2.4, između Magistrale i puta Bar – Stari Bar, koji se jednim dijelom pruža neposredno uz granicu katastarskih opština Stari Bar i Polje. Teren je u cjelini u nagibu ka jugu i jugozapadu, sa uzvišenjima, Mustov brijeg na kome se nalazi Uljara – "Olioprom" i Gvozden brijeg na kome se nalazi Crkva. Ove padine su većeg nagiba na njima se nalaze veliki kompleksi maslinjaka, koji zauzimaju oko 19% ukupne teritorije Plana. Na ističnom dijelu kompleksa, gdje je nagib terena manji i znatno povoljniji za izgradnju, što je uticalo na obimniju urbanizaciju ovog prostora, zauzimaju zone</p>	



porodno-stambene izgradnje, povezane mrežom internih saobraćajnica – stambenih ulica i kolskih prolaza. Postojeća saobraćajna mreža unutar kompleksa je uglavnom nastajala sukcesivno i neplanski, pa su zbog toga ulice uglavnom nepravilne, male širine i često se slijepo završavaju. To su u stvari većinom pristupni putevi do pojedinih kuća ili grupacija stambenih kuća sa okućnicama. U zaleđu pojedinih stambenih parcela, se još uvijek nalazi neizgrađeno poljoprovredno zemljište, voćnjaci i maslinjaci. Stanovanje manje gustine zauzima oko 41% predmetne teritorije. Stambeni fond je uglavnom novijeg datuma, sa relativno dobrim pokazateljima koji se odnose na površine i strukturu objekata, kvalitet gradnje i opremljenost instalacijama. Spratnost objekata je ujednačena - prizemlje do P+1. Po tipologiji izgradnje to su slobodnostojeći objekti. Na terenima sa većim nagibom parcele su manjih površina. Veće parcele zauzimaju manje nagnute terene, što omogućava dopunske djelatnosti (poljoprivredu) na slobodnom dijelu parcele u zalađu. Na teritoriji Plana nema izgrađenih javnih sadržaja (dječije ustanove, škole). To je uglavnom porodična stambena zona, sa kompleksom maslinjaka na zapadnom dijelu. Pored ovih namjena, na predmetnom prostoru se nalaze dva postojeća groblja, kompleks džamije u izgradnji i parcela preduzeća "Olioprom". Uz Magistralu se postepeno formira komercijalna zona, na stambenim parcelama koje su vremenom dobijale veći procjenat poslovanja, uglavnom trgovina, servisi i zanati.

7 PLANIRANO STANJE:

7.1. Namjena parcele odnosno lokacije su:

Namjena parcele definiše se kroz osnovnu namjenu objekta i kroz djelatnosti koje su pored osnovne dozvoljene u objektu uz određene uslove.

Namjena parcele – Centralne djelatnosti (CD)

Površine za centralne djelatnosti

Površine za centralne djelatnosti služe pretežno smještanju komercijalnih firmi kao i centralnim institucijama privrede, uprave i kulture. Dopušteni su: poslovni i kancelarijski objekti, prodavnice, zanatske radnje, ugostiteljski objekti i objekti za smještaj, drugi privredni objekti, koji ne predstavljaju bitnu smetnju, objekti za upravu, vjerski objekti, objekti za kulturu, zdravstvo i sport i ostali objekti za društvene djelatnosti. Izuzetno mogu se dopustiti: stambeni objekti i stanovi, trgovački centri i benzinske pumpe.

Opšti uslovi za uređenje i izgradnju objekata

- Objekte na urbanističkoj parceli postavljati kao slobodnostojeće ili eventualno jednostrano uzidane, odnosno obostrano uzidane (dvojne) objekte u slučaju kada je parcela nedovoljne širine; dozvoljena je izgradnja objekta na granici parcele uz saglasnost vlasnika susjedne parcele.
- Otvaranje prozora stambenih i poslovnih prostorija na bočnim fasadama dozvoljeno je ukoliko je udaljenost od bočne granice parcele najmanje 2,5m za stanovanje manje gustine, 3,0m za stanovanje srednje gustine, odnosno 4,0m za centralne djelatnosti.
- Visina objekta je udaljenost od nulte kote do kote vijenca i ne smije biti veća od one koja je zadata za određenu zonu. Nulta (apsolutna) kota je tačka presjeka linije terena i vertikalne ose objekta.
- Ulaze u prizemlja novoplaniranih objekata sa djelatnostima u prizemlju projektovati na nivou kote trotoara odnosno najviše 0,20m.
- Građevinski elementi na nivou prizemlja poslovnih i stambenih objekata koji imaju lokale u prizemlju, a nalaze se na regulaciji bloka mogu preći građevinsku liniju najviše:
 - transparentne bravarske konzolne nadstrešnice - 2.0m, na visini iznad 4.0m
 - platnene nadstrešnice sa bravarskom konstrukcijom - 1.0m, na visini iznad 4.0m



- konzolne reklame - 1.0m, na visini iznad 4.0m
 - Građevinske linije ispod površine zemlje mogu biti izvan utvrđenih građevinskih linija na zemlji, mogu se poklapati sa granicama parcele—lokacije na kojoj se gradi objekat, uz isključivu obavezu i odgovornost investitora da izvođenjem radova i upotrebom objekta ne ugrozi susjedne objekte i parcele, uz obaveznu saglasnost susjeda;
 - Građevinski elementi (erkeri, balkoni, nadstrešnice i sl.) mogu preći građevinsku liniju (prema regulacionoj liniji) najviše 1.0m, na najviše 50% površine ulične fasade;
 - Horizontalna projekcija linije ispusta može biti najviše pod uglom od 45 stepeni od najbližeg otvora na susjednom objektu.
 - Nagib krovne ravni uskladiti sa klimatskim uslovima. Rješenjem kosih krovova obezbjediti da se voda sa krova objekta sliva na sopstvenu parcelu.
 - U oblikovnom smislu novi objekti, kako poslovni i proizvodni, tako i stambeni treba da budu uklopljeni u okolni ambijent i to upotrebom kvalitetnih materijala i savremenim arhitektonskim rješenjima.
 - Posebnu pažnju posvetiti oblikovanju ugaonih objekata i njihovom uklapanju u građevinske linije susjednih objekata u skladu sa propisanim udaljenostima.
 - Potreban broj parking mjesta obezbjediti u okviru urbanističke parcele.
 - Potrebe za parkiranjem, ukoliko ne postoje prostorne mogućnosti na parceli, rješavati i na nekoj od urbanističkih parcela unutar pripadajućeg bloka ili zone, pri čemu se građevinska dozvola izdaje istovremeno i za objekat i za parking ili garažu.
 - Minimalna širina internog kolskog prolaza je 2,5m.
 - Pri izgradnji podzemnih etaža obratiti pažnju na nivo podzemnih voda i geotehničke preporuke,
 - Obavezno ozelenjeti površinske parkinge i slobodne i manipulativne prostore.
 - Dozvoljena je izgradnja pomoćnih objekata na parceli, ali u skladu sa zadatim urbanističkim parametrima koji se računaju za sve objekte na parceli.
- Ograda se postavlja na granice parcela. Živa ograda se postavlja u osovini građevinske parcele, a transparentna ograda na parceli koja se ograđuje.
- Kod izgradnje na terenu u nagibu, gdje se radi sanacije terena planira izgradnja potpornog zida, najveća visina potpornog zida ne može biti veća od 2.0 m.
 - Ukoliko je potrebno izgraditi potporni zid veće visine, tada isti treba izvesti u kaskadama, s međusobnim rastojanjem zidova od min 1.5 m, a teren svake kaskade ozeleniti. Od ovog pravila se može odstupiti jedino za potrebe izgradnje koridora javne komunalne infrastrukture.

Centralne djelatnosti (CD) – komercijalni sadržaji, centralne institucije privrede, uprava i kultura, stanovanje

Zona centralnih djelatnosti je formirana uz glavni saobraćajni pravac, magistralni put M2.4, u pojasu širine oko 80,0m. Kako granica ove namjene preseca mnoge parcele unutar ovog kompleksa, kao pretežna namjena na parceli se uzima ona koja zauzima preko 50% površine parcele, odnosno lokacije. Ukoliko su parcele ili lokacije veće površine, postoji mogućnost formiranja parcela različitih namjena i to preparcelacijom, odnosno podjelom postojeće parcele.

Dozvoljena je izgradnja poslovnih i komercijalnih objekata, zatim ugostiteljski objekti, trgovački centri, objekti za smještaj, objekti za upravu i administraciju, kulturu, zdravstvo, sport i rekreaciju (fiskulturne i fitnes dvorane sa pratećim sadržajima), vjerski objekti i ostali društveni sadržaji. Planirani su takođe stambeni objekti sa djelatnostoma i bez njih, manji proizvodni pogoni (do 1,0ha), servisi i stanice za snabdijevanje gorivom (uz obavezu dobijanja uslova i saglasnosti u skladu sa Zakonom). Urbanistički parametri za sadržaje centralnih djelatnosti su sljedeći:

- gustina korisnika – 240 - 480 korisnika/ha,
- indeks izgrađenosti do 2,5,



- indeks zauzetosti do 0,5,
- procjenat ozelenjenih površina na parceli: min. 20%,
- najveća spratnost P+6 (sedam nadzemnih etaža).
- udaljenost objekata od granica parcele
 - 1/4h objekta u odnosu na fasadu sa stambenim/poslovnim prostorijama, ne manje od 4,0m
 - 1/8h objekta u odnosu na fasadu sa pomoćnim prostorijama, ne manje od 3,0m
- izgradnja objekata na granici parcele (ili jednostrano uzidanih objekata) je moguća isključivo uz saglasnost vlasnika susjedne parcele,
- broj parking mjesta: u skladu sa normativima korigovanim u odnosu na stepen korekcije za Bar (koji iznosi 0,5):
 - 15 PM/1.000m² površine poslovanja - (lokalni uslovi 5-20PM)
 - 30 PM/1.000m² površine trgovine - (lokalni uslovi 5-20PM)
 - 60 PM/1.000m² površine restorana - (lokalni uslovi 20-100PM),
 - 8 PM /1.000m² stambene površine - (lokalni uslovi 6-9PM),
 - 15 PM/1.000m² površine hotela (objekata za smještaj) - (lokalni uslovi 10-20PM),
 - 12PM/100 posjetilaca za sportske dvorane
- potrebe za parkiranjem vozila rješavati isključivo na sopstvenoj parceli u garaži u okviru objekta, ili na slobodnom prostoru na parceli, uz preporuku da se garaža planira u suterenskom ili podrumskom dijelu objekta,
- garažu graditi isključivo u okviru zone građenja, tako da ne prelazi zadatu građevinsku liniju.
- podrum se ne može koristiti kao koristan prostor, već samo za pomoćne prostorije, (ostave, podstanice za grejanje, radionice, garaže),
- ukoliko parcela – lokacija obuhvata dvije različite namjene, parametri se određuju na osnovu pretežne namjene (koja zauzima 51% parcele/lokacije i više),
- materijalizacija: obradu fasada predvidjeti od prirodnog autohtonog kamena i maltera bijele ili druge pastelne (svijetle) boje. Afirmisati upotrebu prirodnih materijala, što podrazumjeva upotrebu drveta za izradu pergola, sjenila na terasama, ograda, mobilijara, škura na prozorima i sl, uz mogućnost upotrebe i savremenih materijala,
- planirati energetski efikasnu gradnju,
- pejzažno uređenje bazirati na potpunoj povezanosti sa okolnim prostorom, kako estetski, tako i funkcionalno. Dati prednost autohtonim botaničkim vrstama i zatečenoj vegetaciji pri izboru hortikulturnog rješenja.

Dominantna namjena prostora

Planirane namjene površina su prikazane na grafičkom prilogu broj 2: "PLANIRANA NAMJENA POVRŠINA" predstavljaju preovlađujuću namjenu na tom prostoru, što znači da zauzimaju najmanje 50% površine urbanističkog bloka u kome je označena ta namjena. Svaka namjena podrazumjeva i druge kompatibilne namjene, prema tabeli kompatibilnosti odgovarajućim uslovima. Na nivou pojedinačnih urbanističkih parcela u okviru bloka namjena definisana kao kompatibilna može biti dominantna ili jedina.

Tabela 7: Kompatibilnost namjena (x)

	Stanovanje	Poslovne i proizvodne djelatnosti	Centralne djelatnosti	Školstvo, zdravstvo, kultura	Sport i rekreacija	Zelene površine	Saobraćajne površine i kompleksi	Poljoprivredne površine maslinjaci
Stanovanje		x	x	x	x	x		
Poslovne i proizvodne djelatnosti	x		x	x	x	x	x	
Centralne djelatnosti	x	x		x	x	x	x	
Sport i rekreacija	x	x	x	x		x		
Zelene površine	x	x		x				
Saobraćajne površine i kompleksi		x	x		x	x		
Poljoprivredne površine maslinjaci	x	x				x		

Zabranjena gradnja

Na području DUP-a, nije dozvoljena:

- izgradnja ili bilo kakva promjena u prostoru koja bi mogla da naruši stanje životne sredine;
- izgradnja objekata i namjena koje mogu da ometaju obavljanje javnog saobraćaja i pristup objektima i parcelama;
- izgradnja koja bi mogla da naruši ili ugrozi osnovne uslove življenja susjeda ili sigurnost susjednih objekata;
- izgradnja na javnim površinama.

Napomena: Shodno članu 218b Zakona o planiranju prostora i izgradnji objekata, do donošenja plana generalne regulacije Crne Gore za lokaciju namijenjenu planskim dokumentom za stanovanje, odnosno za poslovnu djelatnost, urbanističko-tehnički uslovi mogu se izdati za hotel, u skladu sa Pravilnikom o bližem sadržaju i formi planskog dokumenta, kriterijumima namjene površina, elementima urbanističke regulacije i jedinstvenim grafičkim simbolima („Sl.list CG” br. 24/10 i 33/14). U slučaju iz stava 1 ovog člana, osnovni urbanistički parametri (indeks izgrađenosti, indeks zauzetosti, spratnost odnosno visina objekta i odnos prema građevinskoj liniji) definisani planskim dokumentom ostaju nepromijenjeni.

7.2. **Pravila parcelacije:**

Parcele saobraćajnica definisane su analitičko-geodetskim elementima za obeležavanje. Na ovaj način su definisani blokovi – urbanističke cjeline, koje su sastavljene iz postojećih katastarskih parcela (cijelih ili njihovih dijelova).

Opšta pravila za parcelaciju u okviru urbanističkih blokova:

- Minimalnu površinu urbanističke parcele odrediti u skladu sa planiranom namjenom i pravilima izgradnje objekata
- Urbanističku parcelu formirati na osnovu smjernica utvrđenih ovim planom, za svaku pojedinačnu zonu, odnosno namjenu.
- Katastarske parcele koje su manje od Planom dozvoljenog minimuma mogu biti urbanističke parcele i mogu se koristiti za izgradnju pod posebno definisanim parametrima za svaku pojedinačnu namjenu, uz preporuku da se objedine sa susjednim parcelama.
- Površina novoformirane urbanističke parcele ne može biti manja od planom zadate za određenu namjenu, odnosno zonu u kojoj se nalazi.
- Dozvoljeno je ukрупnjavanje parcela spajanjem dvije ili više parcela u jednu urbanističku parcelu.
- Udruživanjem parcela važeća pravila izgradnje za planiranu namjenu i cjelinu se ne mogu mijenjati, a kapacitet se određuje prema novoj površini urbanističke parcele.

	<p><input type="checkbox"/> Parametri i uslovi za gradnju kod ukрупnjavanja parcela, važe za celu (novoformiranu) parcelu;</p> <p><input type="checkbox"/> U okviru urbanističkih blokova - cjelina gdje je predviđena izgradnja internih kolskih pristupa parcelama, parcelaciju uskladiti sa rješenjem saobraćaja i na osnovu međusobnog dogovora korisnika parcela.</p> <p><input type="checkbox"/> Svaka urbanistička parcela mora imati obezbjeđen kolski pristup sa gradske saobraćajnice ili javnog puta.</p> <p>Kada se urbanistička parcela, koja je već određena ovim planskim dokumentom, ne podudara sa postojećom katastarskom parcelom (ili parcelama) kao i u drugim opravdanim slučajevima kada je potrebno izvršiti usklađivanje urbanističke parcele sa zemljišno knjižnim ili katastarskim stanjem, opštinski organ uprave nadležan za poslove uređenja prostora može izvršiti usklađivanje urbanističke parcele sa zemljišno knjižnim ili katastarskim stanjem, prilikom izdavanja urbanističko - tehničkih uslova.</p>
7.3.	<p>Građevinska i regulaciona linija, odnos prema susjednim parcelama:</p>
	<p>U svemu prema izvodu iz DUP-a »Gornja Čeluga« - grafički prilozi »Plan regulacije regulacione linije« i »Plan regulacije građevinske linije«.</p> <p>Regulaciona linija: Regulaciona linija je linija koja dijeli javnu površinu od površina namijenjenih za druge namjene.</p> <p>Građevinska linija: Građevinska linija je linija na, iznad i ispod površine zemlje i vode, definisana grafički i numerički, do koje je dozvoljeno građenje. Ovim planom su definisane sve građevinske linije na urbanističkim parcelama, u okviru uslova za svaku pojedinačnu namjenu, odnosno zonu, (minimalne udaljenosti od regulacione linije i bočnih granica parcele). Građevinska linija koja je orijentisana prema javnoj površini je prikazana opisno i grafički na grafičkom prilogu broj 4 PLAN REGULACIJE u R 1:1000, dok su građevinske linije prema susjednim parcelama definisane opisno, za svaku pojedinačnu namjenu, ili zonu (kao udaljenosti u odnosu na granicu pripadajuće parcele).</p> <p>U koridoru postojećeg dalekovoda građevinske linije definisati u skladu sa uslovima nadležnog jkp i propisima iz ove oblasti.</p> <ul style="list-style-type: none"> ▪ Građevinski elementi na nivou prizemlja poslovnih i stambenih objekata koji imaju lokale u prizemlju, a nalaze sa na regulaciji bloka mogu preći građevinsku liniju najviše: <ul style="list-style-type: none"> - transparentne bravarske konzolne nadstrešnice - 2.0m, na visini iznad 4.0m - platnene nadstrešnice sa bravarskom konstrukcijom - 1.0m, na visini iznad 4.0m - konzolne reklame - 1.0m, na visini iznad 4.0m ▪ Građevinske linije ispod površine zemlje mogu biti izvan utvrđenih građevinskih linija na zemlji, mogu se poklapati sa granicama parcele-lokacije na kojoj se gradi objekat, uz isključivu obavezu i odgovornost investitora da izvođenjem radova i upotrebom objekta ne ugrozi susjedne objekte i parcele, uz obaveznu saglasnost susjeda; ▪ Građevinski elementi (erkeri, balkoni, nadstrešnice i sl.) mogu preći građevinsku liniju (prema regulacionoj liniji) najviše 1.0m, na najviše 50% površine ulične fasade; ▪ Horizontalna projekcija linije ispusta može biti najviše pod uglom od 45 stepeni od najbližeg otvora na susjednom objektu.
8	<p>PREPORUKE ZA SMANJENJE UTICAJA I ZAŠTITU OD ZEMLJOTRESA, KAO I DRUGE USLOVE ZA ZAŠTITU OD ELEMENTARNIH NEPOGODA I TEHNIČKO-TEHNOLOŠKIH I DRUGIH NESREĆA:</p>
	<p>Zbog izražene seizmičnosti područja statiku računati na IX stepen MCS skale.</p> <p>Zbog visokog stepena seizmičkog rizika sve seizmičke proračune zasnovati na podacima mikroseizmičke rejonizacije.</p>

9	USLOVI I MJERE ZAŠTITE ŽIVOTNE SREDINE:
	Poštovati Zakon o procjeni uticaja na životnu sredinu ("Sl. list RCG", br. 80/05, "Sl. list CG", br. 40/10, 73/10, 40/11 i 75/18), Uredbu o projektima za koje se vrši procjena uticaja na životnu sredinu ("Sl. list RCG", br. 80/05, "Sl. list RCG", br. 20/07) kao i podzakonske akte koji proizilaze iz zakona.
10	USLOVI ZA PEJZAŽNO OBLIKOVANJE:
	<p>Osnovni princip na kome, u planskom periodu treba da se zaniva ozelenjavanje predmetnog prostora je, da zelena površina bude u funkciji prostora u kome se nalazi. Osnov budućeg organizovanog zelenila na teritoriji Plana treba da bude zaštita postojećih zelenih površina u okućnicama i dvorištima, individualnog stanovanja. Istovremeno je neophodno u potpunosti sačuvati prisutno kvalitetno zelenilo, što se prije svega odnosi na komplekse maslinjaka, zatim voćnjake i nasade agruma. U skladu sa pravilima iz ove oblasti nepohodno.</p> <p>Planom predvidjeti uslove ozelenjavanja koji treba da obezbijede sljedeće:</p> <ul style="list-style-type: none"> <input type="checkbox"/> kvalitetno stanovanje i funkcionisanje poslovnih sadržaja i proizvodnih kompleksa, što podrazumjeva formiranje organizovanih i uređenih zelenih površina, <input type="checkbox"/> zaštitu postojećih zelenih površina u okućnicama i dvorištima, zelenih površina u okviru parcela planiranih proizvodnih i poslovnih sadržaja <input type="checkbox"/> zaštitu postojećih maslinjaka i drugi kvalitetnih zelenih površina (voćnjaci i bašte) njihove dijelove, ili pojedinačna stabla vrijednog drveća, <input type="checkbox"/> prilikom realizacije planiranih namjena voditi računa o podizanju i organizovanju novih zelenih površina, tako da budu zastupljene različite kategorije zelenila u funkciji njihove namjene. <p>Prilikom rekonstrukcije i nove izgradnje na parcelama, neophodno je izvršiti detaljno snimanje postojeće vegetacije, pa uz maksimalno poštovanje postojećeg stanja formirati što funkcionalniji i u vizuelnom pogledu vredniji ambijentalni prostor. Izbor biljnih vrsta bazirati na elementarnim karakteristikama koje zadovoljavaju zadatak funkciju, kao što su visoko formirana krošnja, otpornost na mikroklimu, aerozagađenja, vjetar i slično. Bašte na parcelama porodičnog stanovanja organizovati kao male vrtove, u kojima pored travnjaka i cvjetnih površina treba predvidjeti i dekorativne vrste drveća.</p> <p>Površine namjenjene parkiranju vozila, u okviru planiranih kompleksa različitih namjena, ozelenjeti autohtonim vrstama, tako da se uklopi u organizaciju parking mjesta. Za sadnju koristiti vrste iz kategorije srednjevisokog i niskog drveća u jasnom rasteru (na dva ili tri parking mjesta jedno stablo). Zbog lakšeg parkiranja, drveće saditi u zadnjoj trećini parking mjesta. Zelenilo u neposrednoj okolini poslovnih objekata rješavati parkovski, u skladu sa specifičnom organizacijom prostora, namjenom i potrebama, primenjujući isti princip pejzažnog rješenja zelenila. Za ove prostore koristiti kvalitetan sadni materijal, a prostore za odmor oplemeniti prijatnim ambijentima i zasjeniti pergolama preko kojih će se pružati puzavice. Izbor biljnih vrsta bazirati uglavom na autohtonom sadnom materijalu koji je otporan na vladajuće klimatske, pedološke i ostale uslove, sa visokim dekorativnim svojstvima i različitim fenofazama cvjetanja, listanja i plodonošenja, bogatim koloritima, čineći ga sastavnim dijelom posebnog eko sistema (palme, primorski bor, rogač, maslina, bagrem, akacije, čempresi). Stručnom i kontrolisanom primjenom autohtonih - egzotičnih dekorativnih vrsta, neće doći do narušavanja celokupnog ambijenta. Formiranjem niza malih ambijentalnih cjelina i funkcionalnom sadnjom pojedinačnih egzotičnih soliternih primjeraka, mogu se postići izuzetno vrijedni vizuelni efekti, a flora naselja će biti bogatija i interesantnija.</p> <p>Svaka urbanistička parcela/lokacija mora da sadrži najmanje 25% zelenih površina. Izuzetak su samo pojedine posotjeće parcele manje površine gdje se taj procjenat može spustiti na najmanje 15%, odnosno 10% kod postojećih objekata. Preporuka je da se na dijelu parcele prema ulici – predbašti, formiraju zasadi niskog šiblja i cvijeća i pojedinačnim</p>



	<p>sadnicama visokih autohtonih vrsta lišćara i četinara.</p> <p>Ulično linearno zelenilo – drvorede, ukoliko postoje prostorne mogućnosti, organizovati u okviru regulacije planiranih saobraćajnica, kao ulične drvorede sastavljene od visokih stabala lišćara. Drvorede predvidjeti i duž postojećih naseljskih ulica, tamo gdje postoje prostorne mogućnosti uz poštovanje istih standarda kao za nove saobraćajnice. Ukoliko u profilu planiranih i postojećih saobraćajnica nije moguće formirati drvored, predvidjeti u okviru predbašta na parcelama stanovanja, djelatnosti, proizvodnje itd sadnju visokih stabala, koji bi preuzeli ulogu drvoreda i na taj način biološki, funkcionalno i estetski objediniti ukupno zelenilo u svim dijelovima predmetnog prostora. Drvorede predvidjeti i duž svih parking prostora.</p> <p>Neophodno je takođe, prilikom realizacije planiranih namjena povesti računa o podizanju i organizovanju novih zelenih površina, formiranih kao zaštitno i maskirno zelenilo po obodima površina različitih namjena. To se posebno odnosi na komplekse groblja, a potom i na poslovne komplekse srevise i slično, koje je neophodno razdvojiti od susjednih stambenih parcela, formiranjem pojasa izolacionog zaštitnog zelenila, u vidu dvostrukih drvoreda i slobodnorastućeg šiblja, radi vizuelne i bezbjednosne zaštite, odnosno nepovoljnih uticaja pojačanog saobraćaja. Zelenilo u okviru površina za sport i rekreaciju predvidjeti tako da učestvuje sa najmanje 25% ukupne površine kompleksa.</p> <p>Zelene površine oko stambenih objekata, bez obzira na raznolikost po kvalitetu i dekorativnoestetskoj vrijednosti, sve zajedno zauzimaju značajno mjesto u cjelokupnom fondu zelenila na predmetnom prostoru. Edukovanjem građana, raznim oblicima takmičenja za najlepše uređene bašte i okućnice, dodjelom adekvatnih nagrada u vidu sadnog materijala, ove površine mogu dobiti novi izgled i postati značajan činilac u stvaranju humanijih i ljepših ambijentalnih cjelina naselja.</p> <p>U stambenim blokovima, kao i na parcelama poslovnih komercijalnih sadržaja, prostor između regulacione i građevinske linije treba da bude slobodan i ozelenjen. Za ograđivanje se preporučuje živa ograda, naročito u ulucama koje zbog širine nemaju drvored.</p> <p>Planom se predviđa potpuna zaštita postojećih maslinjaka, ali i mogućnost izgradnje sadržaja u funkciji maslinarstva. Planirane intervencije obavezno uskladiti sa Zakonom o maslinarstvu ("Sl.list RCG", broj 55/03, 73/10 i 40/11), a izgradnju objekata na parceli predvidjeti u zoni građenja koja ne ugrožava maslinjake. Urbanističko tehničkim uslovima za svaku urbanističku parcelu, izvršiti snimanje i valorizaciju stabala maslina i precizno definisati način njihove zaštite, u saradnji sa nadležnom institucijom.</p>
11	<p>USLOVI I MJERE ZAŠTITE NEPOKRETNIH KULTURNIH DOBARA I NJIHOVE ZAŠTIĆENE OKOLINE:</p>
	<p>Poštovati Zakon o zaštiti kulturnih dobara (»Sl.list CG«, br. 049/10 od 13.08.2010, 040/11 od 08.08.2011, 044/17 od 06.07.2017) tj. 3. Slučajna otkrića: Član 87, u kojima se navode obaveze pronalazača, kao i Član 88 – obeveze Uprave i investitora.</p> <p>U oblasti uređenja i zaštite graditeljskog nasleđa i ambijentalnih vrijednosti potrebno je posebno voditi računa o elementima vizuelnog identiteta ovog prostora kroz sljedeće aktivnosti:</p> <ul style="list-style-type: none"> <input type="checkbox"/> uređenje i dalje održavanje zelenih površina kvalitetnog zelenila, na parcelama stambenih objekata i okviru parcela objekata javnih službi, <input type="checkbox"/> zaštita postojećih dobro održavanih maslinjaka i nasada agruma i zadržavanje u najvećoj mogućoj meri, <input type="checkbox"/> definisanje uslova za novu izgradnju i intervencije na postojećim objektima, kako bi se u potpunosti zaštitile prostorne i ambijentalne karakteristike okolnog prostora i vizure prema okolnom prostoru, preciznim definisanje stepena zauzetosti na parceli, <input type="checkbox"/> uređenje svih pješačkih komunikacija,

- regulisanje kolskog saobraćaja unutar kompleksa i parkiranja izvan uređenih zelenih površina,
 - pri projektovanju novih i rekonstrukciji postojećih objekata poželjno je koristiti elemente objekata tradicionalnog graditeljstva ovog kraja,
 - opremanje svih površina parkova, dečijih igrališta, pješačkih staza, terena, urbanism mobilijarom – klupama, korpama, svetiljkama, putokazima, manjim česmama itd.
- U zonama stambene izgradnje koja je planirana za postepenu transformaciju neophodno je sačuvati tipologiju postojećih slobodnostojećih zgrada. Posebno je potrebno sačuvati karakter dvorišta, kao malih vrtova u njihovom zadnjem dijelu i potencirati ozelenjavanje predbašta, kako bi ona postala sastavni dio ukupnog parkovskog zelenila i sačuvala autentična atmosfera ovog prostora. Eventualno nadziđivanje i dogradnja postojećih objekata, ili adaptacija potkrovlja mora biti u potpunosti u skladu sa arhitekturom postojeće zgrade i okolnog ambijenta. Ovaj princip se odnosi i na potkrovlja novoplaniranih objekata. Prema rasplodivoj dokumentaciji Republičkog zavoda za zaštitu spomenika kulture, na planskom području nije registrovan nijedan registrovan spomenik kulture (u toku je izgradnja džamije, tj. Islamskog centra pored lokalnog puta za Stari Bar). Ovim Planom definišu se opšti uslovi i mjere zaštite kulturno-istorijskih dobara:
- u blizini dobara i njegovoj zaštitnoj zoni ne mogu se graditi objekti za ekstrakciju i preradu mineralnih sirovina (površinski kopovi uglja, flotacijska postrojenja, kamenolomi i sl.) koji vibracijama, eksplozijama i na druge načine ugrožavaju kulturno dobro;
 - u blizini dobara i njegovoj zaštitnoj zoni ne mogu se graditi industrijski pogoni koji štetnim emanacijama (vibracije, pepeo, otpadni gasovi i dr.) mogu ugroziti kulturno dobro;
 - izgradnja velikih infrastrukturnih sistema (vodoprivrede, energetike, saobraćaja) mora da bude usklađena sa uslovima i merama zaštite dobara, pri čemu projektovanje trase voditi primjereno prostoru do blizine dobara, na način koji maksimalno čuva autentičnost okruženja;
 - kod izvođenja svih vrsta građevinskih i drugih sličnih radova svaki izvođač radova koji naiđe na bilo koju vrstu arheoloških ostataka dužan je da odmah obustavi radove, da o nalazu obavesti teritorijalno nadležnu službu za zaštitu spomenika kulture i preduzme sve mjere kako bi se nalazi sačuvali u zatečenom stanju na jestu otkrića do istraživačkih i drugih radnji koje će sprovesti nadležna služba;
 - zaštitne zone oko spomenika treba ne samo da se proglašavaju, nego i da se efektivno formiraju na način koji ne ugrožava prava vlasnika i korisnika toga prostora.

12 USLOVI ZA LICA SMANJENE POKRETLJIVOSTI I LICA SA INVALIDITETOM:

Projektom obezbjediti nesmetan pristup, kretanje, boravak i rad lica smanjene pokretljivosti, u skladu sa Pravilnikom o bližim uslovima i načinu prilagođavanja objekata za pristup lica smanjene pokretljivosti (»Sl.list CG«, br. 48/13).

Daljom urbanističko tehničkom i projektnom razradom potrebno je hendikepiranim i invalidnim licima, starim osobama i osobama sa djecom omogućiti nesmetano kretanje, korišćenje slobodnih i javnih površina, kao i pristup svim javnim i poslovnim sadržajima, školama i sportskim objektima, kao i parkovskim površinama. To se postiže projektovanjem trotoara i pješačkih staza potrebne širine i bez većih stepenika, zakošavanjem i spuštanjem ivičnjaka trotoara i staza, posebno na pješačkim prelazima, kao i izgradnjom predviđenih rampi uz stepeništa i pješačke komunikacije na prilazima objektima (u skladu sa važećim standardima za prostorne potrebe invalida u zgradama i okolini za prilazne elemente i prostore).

Prilikom rješenja uređenja slobodnih i zelenih površina, staza i pješačkih tokova, gdje god je to moguće umjesto, ili uz stepeništa predvidjeti blage rampe za kretanje hendikepiranih lica, starijih osoba i osoba sa dječjim kolicima, o čijim potrebama treba voditi računa kod projektovanja novih objekata, kao i kod rekonstrukcije prizemlja postojećih objekata. Određene djelove pješačkih staza po potrebi opremiti odgovarajućim držačima za slučaj



poledice.

13 **USLOVI ZA TRETMAN POSTOJEĆIH I POMOĆNIH OBJEKATA:**

Opšti uslovi za postojeće objekte

Planom je predviđeno zadržavanje svih postojećih objekata i to:

- objekata koji ispunjavaju uslove za izgradnju planiranih (novih) objekata,
- objekata koji su prekoračili maksimalne parametre - indeks izgrađenosti, indeks zauzetosti I maksimalnu spratnost, za koje su ispunjeni uslovi za parkiranje, a koji nisu prešli zadate

građevinske linije prema susjednim parcelama i regulacionoj liniji, niti regulacionu liniju prema saobraćajnici u postojećem gabaritu i

- objekata koji su prekoračili maksimalne parametre - indeks izgrađenosti, indeks zauzetosti I maksimalnu spratnost, zadate građevinske linije prema susjednim parcelama, (uz obaveznu saglasnost vlasnika susjedne parcele), a koji ispunjavaju uslove za parkiranje i u postojećem gabaritu nisu prešli regulacionu liniju prema javnoj saobraćajnici.

Zadržavaju se i oni postojeći objekti koji su dobrog boniteta, uz dozvoljene intervencije u vidu dogradnje i nadziđivanja do maksimalnih dozvoljenih parametara, odnosno rekonstrukcije ili sanacije, ukoliko ne zadovoljavaju osnovne tehničke propise (statika, geomehanika kvalitet izgradnje). Za postojeće objekte se planira sljedeće:

- mogućnost prenamjene pomoćnih prostorija, dijelova stambenih prostorija ili cijelih objekata u djelatnosti koje neće biti u sukobu sa stanovanjem i na taj način umanjiti kvalitet životne sredine,

preporučuje se, da se potrebe za parkiranjem rješavaju na sopstvenoj parceli u skladu sa normativima za datu namjenu, ili (ukoliko ne postoje prostorne mogućnosti na parceli) ovo pitanje se može riješiti u okviru druge urbanističke parcele u bloku,

ukoliko nije moguće smjestiti garažni prostor u okviru gabarita postojećeg objekta, a u tu svrhu dozvoljena je izgradnja aneksa - garaže u skladu sa uslovima iz ovog plana,

podrumski prostor koristiti samo za pomoćne namjene (garaže, ostave, radionice, grijanje),

promjenu namjene postojećih objekata je moguće izvesti uz prethodnu konsultaciju svih zakona i normativa iz oblasti zaštite prostora i ispunjenje svih komunalnih uslova,

obradu fasada predvidjeti od prirodnog autohtonog kamena i maltera bijele ili druge pastelne (svijetle) boje. Afirmisati upotrebu prirodnih materijala, što podrazumjeva upotrebu drveta za izradu pergola, sjenila na terasama, ograda, mobilijara, škura na prozorima i sl.

planirati energetski efikasnu gradnju,

pejzažno uređenje parcele bazirati na potpunoj povezanosti sa okolnim prostorom, kako estetski, tako i funkcionalno, a pri uređenju prednost dati autohtonim botaničkim vrstama i zatečenoj vegetaciji.

Intervencije na postojećim objektima

Radovi na postojećem objektu, što važi i za izgradnju novih objekata:

- ne smiju ugroziti način korišćenja predmetnog i susjednih objekata,
- ne smiju ugroziti stabilnost objekta na kome se izvode radovi, kao ni susjednih objekata, sa aspekta geotehničkih, geoloških i seizmičkih karakteristika tla i statičkih i konstruktivnih karakteristika objekta, u svemu prema važećim propisima za izgradnju objekata,
- ne smiju ugroziti životnu sredinu, prirodna i kulturna dobra.

Sve intervencije na ugaonim objektima i objektima koji su reperi u prostoru, (to se odnosi posebno na objekte uz Magistralu) moraju biti visokog standarda u pogledu oblikovanja, volumena, sadržaja i materijalizacije. Odgovarajućim intervencijama na novim i postojećim objektima treba obezbjediti da se atmosferske padavine odvede sa zgrade i drugih nepropusnih površina na sopstvenu ili javnu parcelu, a ne na susjedne parcele. U slučaju

nove izgradnje ili intervencija na postojećim objektima ne smiju da se premaše maksimalni urbanistički parametri planirani ovim planom.

Dodavanje krova

Dodavanje krova na zgradama sa ravnim krovom bez potkrovlja dozvoljeno je u slučaju lošeg stanja ravnog krova, i to postavljanje kosog krova sa minimalnim potrebnim nagibom do 15% kao optimalno rješenje, dok dozvoljeni maksimalni nagib krova iznosi 300. Novu krovnu konstrukciju postaviti povlačenjem iza vijenca ili zidane ograde ravnog krova. Ukoliko to nijemoguće, može se postaviti na vijenac zgrade, ali nije dozvoljeno isturanje krova izvan ravni fasade, odnosno krov ne smije da izlazi iz gabarita objekta.

Nadziđivanje

Sve postojeće objekte je moguće nadzidati do limitirane visine za nove objekte ukoliko to dozvoljavaju statički uslovi i ukoliko su urbanistički parametri usklađeni sa Planom definisanim parametrima za datu zonu. Krovni pokrivač predvidjeti u skladu sa lokalnim klimatskim prilikama na nagibom krova.

Nije dozvoljeno, nadziđivanjem postojećeg ili izgradnjom novog krova, formiranje potkrovlja u više nivoa. Nije dozvoljena izgradnja mansardnog krova sa prepustima, niti krova koji na bilo koji način izlazi iz gabarita zgrade.

Maksimalna visina nadzitka potkrovnje etaže pri izgradnji klasičnog krova je 1,6m, odnosno 2,2m od kote poda potkrovlja do preloma kosine mansardnog krova. Ukoliko se nadziđivanjem potkrovlja, odnosno pretvaranjem tavana u stambeni prostor planiraju nezavisne stambene jedinice, a ne proširenje postojećih stanova, obezbjediti za jedan novi stan jedno parking mjesto na parceli ili na javnom parking prostoru (u skladu sa važećim propisima).

Dogradnja

Dogradnja objekata je moguća samo do naznačene građevinske linije. Za dograđene objekte važe sva pravila kao i za nove objekte. Dogradnja uslovljava objezbeđivanje odgovarajućeg broja parking mjesta za nove kapacitete (stambene ili poslovne jedinice) prema navedenim pravilima. Dograđeni dio objekta ne smije da predstavlja smetnju u funkcionisanju postojećeg djela objekta, kao i objekata na susjednim parcelama. Kod zgrada u nizu dograđeni dio ne smije da pređe širinu kalkana susjednih objekata na mjestu njihovog spoja. Dogradnja elemenata komunikacija – stepeništa, dozvoljava se kod svih tipova objekata pod uslovom da predmetna intervencija ne ugrožava funkcionisanje i statičku stabilnost postojećeg objekta i objekata na susjednim parcelama. Svi elementi vertikalnih komunikacija moraju biti zaštićeni od spoljnih uticaja.

Uslovi za rekonstrukciju objekata

Rekonstrukcija objekata podrazumjeva:

- sanaciju dotrajalih konstruktivnih djelova objekata,
- adaptaciju objekata u smislu promjene namjene dijela objekta,
- podjelu ili spajanje pojedinih funkcionalnih djelova objekta i
- zamjenu instalacija, uređaja, postrojenja i opreme.

Rekonstrukcija se dozvoljava u okviru postojećeg gabarita, bez mogućnosti proširenja.

Dozvoljava se prenamjena postojećeg stambenog prostora i pomoćnih prostora u objektu u poslovni prostor. Predviđa se takođe, postepeno aktiviranje stambenih prizemlja i njihovo pretvaranje u poslovni prostor. Dozvoljava se prenamjena postojećih tavanskih prostora i pomoćnih prostora u objektu u nezavisne stambene jedinice, adaptiranjem u korisni stambeni ili stambeno radni prostor (atelje i sl).

Dozvoljena je izgradnja pomoćnih objekata na parceli, ali u skladu sa zadatim urbanističkim parametrima koji se računaju za sve objekte na parceli.

14	USLOVI ZA OBJEKTE KOJI MOGU DA UTIČU NA BEZBJEDNOST VAZDUŠNOG SAOBRAĆAJA:
	/

15	USLOVI ZA OBJEKTE KOJI MOGU DA UTIČU NA PROMJENE U VODNOM REŽIMU:
	/

15	OSTALI USLOVI
	USLOVI ZA POSTZAVLJANJE POLUPODZEMNIH KONTEJNERA
	Shodno Odluci o komunalnom redu na teritoriji opštine Bar („Službeni list Crne Gore – opštinski propisi”, br. 051/19 od 17.12.2019.), investitor stambenog, poslovnog i stambeno-poslovnog objekta preko 1.000m ² korisne površine dužan je da u okviru svoje urbanističke parcele postavi polupodzemne kontejnere za sakupljanje komunalnog otpada.

U narednoj tabeli dati su uslovi z apostavljanje polupodzemnih kontejnera:

Broj stambenih/ poslovnih jedinica	Kriterijum	Kapacitet (m ³)	Minimalni kapacitet posuda koje treba ugraditi – ukupno (m ³)	Kapacitet za mokru frakciju (m ³)	Kapacitet za suvu frakciju (m ³)
do 30	0,11	3,30	3	Podijeljeno na mokru i suhu frakciju	
31	0,11	3,41	5	2,5	2,5
50	0,11	5,50			
51	0,11	5,61	6	3	3
60	0,11	6,60			
61	0,11	6,71	10	5	5
90	0,11	9,90			
91	0,11	10,01	12	6	6
110	0,11	12,10			
111	0,11	12,21	15	7,5	7,5
140	0,11	15,40			
Preko 140	0,11	15,51	18	9	9

Kapacitet posuda za objekte kolektivnog tipa stanovanja i poslovanje utvrđen je po kriterijumu da je na 10 stambenih/poslovnih jedinica neophodan kapacitet od približno 1,1m³

Investitor je dužan da prije ugradnje pribavi saglasnost od d.o.o. "Komunalne djelatnosti" Bar o potrebnom broju, vrsti i mjestu za postavljanje posuda.

Posude koje se postavljaju su tipizirani kontejneri sa vrećom ili tvrdim uloškom za podzemno sakupljanje otpada:

- zapremine 1,3m³
- zapremine 3 m³ i
- zapremine 5m³.

Elektronska komunikacija: Upućuje se investitor da, pri izradi tehničke dokumentacije iz oblasti elektronskih komunikacija, mora poštovati sledeće pravilnike:

- Pravilnik o širini zaštitnih zona i vrsti radio koridora u kojima nije dopušteno planiranje i gradnja drugih objekata (»Sl. list CG«, br. 33/14), kojim se propisuju način i uslovi određivanja širine zaštitnih zona elektronskih komunikacionih mreža, elektronske komunikacione infrastrukture i povezane opreme i radio koridora u čijoj zoni nije dopušteno planiranje i gradnja drugih objekata;
- Pravilnik o tehničkim i drugim uslovima za projektovanje, izgradnju i korišćenje elektronske komunikacione mreže, elektronske komunikacione infrastrukture i povezane opreme u objektima (»Sl. list CG«, br. 41/15), kojim se propisuju tehnički i drugi

	<p>uslovi za projektovanje, izgradnju i korišćenje elektronske komunikacione mreže, elektronske komunikacione infrastrukture i povezane opreme u poslovnim i stambenim objektima;</p> <ul style="list-style-type: none"> • Pravilnik o uslovima za planiranje, izgradnju, održavanje i korišćenje pojedinih vrsta elektronskih komunikacionih mreža, elektronske komunikacione infrastrukture i povezane opreme, koji propisuju uslovi za planiranje, izgradnju, održavanje i korišćenje pojedinih vrsta elektronskih komunikacionih mreža, elektronske komunikacione infrastrukture i povezane opreme u Crnoj Gori; • Pravilnik o zajedničkom korišćenju elektronske komunikacione infrastrukture i povezane opreme, (»Sl. list CG«, br. 52/14), kojim se propisuju uslovi i način zajedničkog korišćenja elektronske komunikacione infrastrukture i povezane opreme, kao i mjere za povećanje razpoloživosti slobodnih kapaciteta u toj infrastrukturi. <p>Web sajtovi:</p> <ul style="list-style-type: none"> - Sajt na kome se nalaze relevantni propisi u skladu sa kojim se obavlja izrada tehničke dokumentacije http://www.ekip.me/regulativa/ - Sajt na kome Agencija objavljuje podatke o postojećem stanju elektronske komunikacione infrastrukture http://ekinfrastuktura.ekip.me/ekip.me kao i - adresa web portala http://ekinfrastuktura.ekip.me/ekip/login.jsp preko koga sve zainteresovane strane od Agencije za telekomunikacije i poštansku djelatnost mogu da zatraže otvaranje korisničkog naloga, kako bi pristupili georeferenciranoj bazi podataka elektronske komunikacione infrastrukture.
16	MOGUĆNOST FAZNOG GRAĐENJA OBJEKTA:
	/
17.1.	Uslovi priključenja na elektroenergetsku infrastrukturu:
	<p>U svemu prema izvodu iz DUP-a »Gornja Čeluga«, grafički prilog Elektroenergetska infrastruktura i uslovima koje odredi Crnogorski elektrodistributivni sistem.</p> <p>Elektroenergetska infrastruktura:</p> <p>Upućuje se investitor da pri izradi tehničke dokumentacije (idejni projekat ili glavni projekat) mora poštovati Tehničke preporuke CEDIS-a i to:</p> <ul style="list-style-type: none"> • Tehnička preporuka za priključenje potrošača na niskonaponsku mrežu TP-2 (dopunjeno izdanje); • Tehnička preporuka – Tipizacija mjernih mjesta; • Uputstvo i tehnički uslovi za izbor i ugradnju ograničivača strujnog opterećenja; • Tehnička preporuka TP-1b-Distributivna transformatorska stanica DTS- EPCG 10/04 kV. <p>Tehničke preporuke dostupne su na sajtu CEDIS-a.</p> <p>Investitor je obavezan da od CEDIS-a pribavi potvrdu o ometanju/neometanju elektroenergetskih instalacija na urbanističkoj parceli/lokaciji.</p>
17.2.	Uslovi priključenja na vodovodnu i kanalizacionu infrastrukturu:
	<p>U svemu prema izvodu iz DUP-a »Gornja Čeluga«, grafički prilog Hidrotehnička infrastruktura i tehničkim uslovima za izradu projektne dokumentacije za priključenje na hidrotehničku infrastrukturu propisanim od strane d.o.o. »Vodovod i kanalizacija« Bar.</p>
17.3.	Uslovi priključenja na saobraćajnu infrastrukturu:
	<p>Nivelacija planiranih saobraćajnica treba da bude usaglašena sa terenom, postojećim objektima u okviru granica Plana i postojećim Magistralnim putem (Jadranska magistrala) vodeći računa o podužnim i poprečnim nagibima u funkciji efikasnog odvodnjavanja. Nivelaciono rješenje je dato u okviru Plana saobraćaja na grafičkom prilogu broj 5: PLAN SAOBRAĆAJA, u R 1: 1000.</p>

	<p>U nivelacionom smislu obavezno je pridržavati se propisa za rang novih saobraćajnica. Regulacioni prostor svih saobraćajnica mora služiti isključivo osnovnoj namjeni – neometanom odvijanju javnog, komunalnog, snabdevačkog, individualnog i pešačkog saobraćaja, kao i za smeštaj komunalnih instalacija.</p> <p>Kolovozne konstrukcije utvrditi na osnovu standardnog osovinskog opterećenja, strukture i gustine saobraćaja i geomehaničkih karakteristika tla.</p> <p>Sve elemente poprečnog profila koji se međusobno funkcionalno razlikuju odvojiti odgovarajućim elementima, kao i postaviti odgovarajuću saobraćajnu signalizaciju (horizontalna i vertikalna).</p> <p>Na mjestima pešačkih prelaza upustiti ivičnjake na trotoarima u nivou kolovoza radi omogućavanja nesmetanog saobraćaja kolica za hendikepirana lica.</p> <p>Duž saobraćajnica obezbjediti propisno odvodnjavanje površinskih voda sa kolovoza.</p> <p>Detaljnim urbanističkim planom sve planirane ulice izgraditi prema datom situacionom i nivelacionom rešenju a prema opštim uslovima izgradnje saobraćajnica u skladu sa definisanim rangom u mreži.</p>
17.4.	<p>Ostali infrastrukturni uslovi:</p> <p>Elektronska komunikacija:</p> <p>Upućuje se investitor da, pri izradi tehničke dokumentacije iz oblasti elektronskih komunikacija, mora poštovati sledeće pravilnike:</p> <ul style="list-style-type: none"> - Pravilnik o širini zaštitnih zona i vrsti radio koridora u kojima nije dopušteno planiranje i gradnja drugih objekata (»Sl. list CG«, br. 33/14), kojim se propisuju način i uslovi određivanja širine zaštitnih zona elektronskih komunikacionih mreža, elektronske komunikacione infrastrukture i povezane opreme i radio koridora u čijoj zoni nije dopušteno planiranje i gradnja drugih objekata; - Pravilnik o tehničkim i drugim uslovima za projektovanje, izgradnju i korišćenje elektronske komunikacione mreže, elektronske komunikacione infrastrukture i povezane opreme u objektima (»Sl. list CG«, br. 41/15), kojim se propisuju tehnički i drugi uslovi za projektovanje, izgradnju i korišćenje elektronske komunikacione mreže, elektronske komunikacione infrastrukture i povezane opreme u poslovnim i stambenim objektima; - Pravilnik o uslovima za planiranje, izgradnju, održavanje i korišćenje pojedinih vrsta elektronskih komunikacionih mreža, elektronske komunikacione infrastrukture i povezane opreme, koji propisuju uslovi za planiranje, izgradnju, održavanje i korišćenje pojedinih vrsta elektronskih komunikacionih mreža, elektronske komunikacione infrastrukture i povezane opreme u Crnoj Gori; - Pravilnik o zajedničkom korišćenju elektronske komunikacione infrastrukture i povezane opreme, (»Sl. list CG«, br. 52/14), kojim se propisuju uslovi i način zajedničkog korišćenja elektronske komunikacione infrastrukture i povezane opreme, kao i mjere za povećanje razpoloživosti slobodnih kapaciteta u toj infrastrukturi. <p>Web sajtovi:</p> <ul style="list-style-type: none"> - Sajt na kome se nalaze relevantni propisi u skladu sa kojim se obavlja izrada tehničke dokumentacije http://www.ekip.me/regulativa/ - Sajt na kome Agencija objavljuje podatke o postojećem stanju elektronske komunikacione infrastrukture http://ekinfrastuktura.ekip.me/ekip.me kao i - adresa web portala http://ekinfrastuktura.ekip.me/ekip/login.jsp preko koga sve zainteresovane strane od Agencije za telekomunikacije i poštansku djelatnost mogu da zatraže otvaranje korisničkog naloga, kako bi pristupili georeferenciranoj bazi podataka elektronske komunikacione infrastrukture.



18	POTREBA IZRADE GEODETSKIH, GEOLOŠKIH (GEOTEHNIČKIH, INŽENJERSKO-GEOLOŠKIH, HIDROGEOLOŠKIH, GEOMEHANIČKIH I SEIZMIČKIH) PODLOGA, KAO I VRŠENJA GEOTEHNIČKIH ISTRAŽNIH RADOVA I DRUGIH ISPITIVANJA:	
	<p>Istraživani je prostor velikim dijelom izgrađen od flišnih, pretežno klastičnih sedimenata i kvartarnih tvorevina što predstavlja veliki seizmički rizik, što je osobito značajno za urbana područja formiranim uglavnom na aluvijalnom tlu u vodozasićenom stanju ili s podzemnom vodom na nivou manjem od 5 m. Imajući u vidu moguće pojave likvifikacije (tečenje tla), takva tla predstavljaju izrazito seizmički nepovoljnu sredinu.</p> <p>Za izradu tehničke dokumentacije objekata površine preko 1000 m² i objekata koji imaju četiri i više nadzemnih etaža, potrebno je predhodno izraditi Geotehnički elaborat shodno Zakonu o geološkim istraživanjima ("Sl.list RCG", br. 28/93, 27/94, 42/94, 26/07 i 28/11), kojim će se utvrditi geološka i hidrogeološka svojstva terena, odnosno geotehnički uslovi za izgradnju objekata.</p> <p>Pri izgradnji podzemnih etaža obratiti pažnju na nivo podzemnih voda i geotehničke preporuke.</p>	
19	POTREBA IZRADE URBANISTIČKOG PROJEKTA	
	/	
20	URBANISTICKO-TEHNIČKI USLOVI ZA ZGRADE SADRŽE I URBANISTIČKE PARAMETRE	
	Oznaka urbanističke parcele:	UP24, u bloku 4
	Površina urbanističke parcele:	748 m²
	Maksimalni indeks zauzetosti:	<p style="text-align: center;">0,5</p> <p>Indeks zauzetosti je količnik izgrađene površine objekta na određenoj parceli (lokaciji, bloku, zoni) i ukupne površine parcele izražene u istim mjernim jedinicama. Izgrađena površina je definisana spoljašnjim mjerama finalno obrađenih fasadnih zidova i stubova u nivou novog – uređenog terena. Planom je definisana najveća dozvoljena zauzetost urbanističke parcele odnosno lokacije.</p>
	Maksimalni indeks izgrađenosti:	<p style="text-align: center;">2,5</p> <p>Indeks izgrađenosti je količnik ukupne građevinske bruto površine objekata i površine parcele (lokacije, bloka, zone) izražene u istim mjernim jedinicama. Računa se u skladu sa važećim standardima. Bruto građevinska površina objekta je zbir bruto površina svih nadzemnih etaža objekta, a određena je spoljašnjim mjerama finalno obrađenih zidova. Bruto površina podzemnih etaža se uzima ili ne uzima u obzir zavisno od njezine namjene:</p> <p><input type="checkbox"/> ukoliko je namjena podzemnih etaža poslovna (trgovina, disko klub ili neka druga namjena – magacin, ostava, čija funkcija opterećuje parcelu infrastrukturom) onda se u</p>

	<p>ukupnu bruto građevinsku površinu računa i površina podzemne etaže;</p> <p><input type="checkbox"/> ukoliko je namjena podzemne etaže garaža, podrumске ostave ili instalaciona etaža onda se njezina površina ne uračunava u ukupnu bruto građevinsku površinu.</p> <p>Planom je definisana najveća dozvoljena izgrađenost urbanističke parcele odnosno lokacije.</p>
Bruto građevinska površina objekata (max BGP):	1870 m²
Maksimalna spratnost objekta:	<p style="text-align: center;">P+6</p> <p>Vertikalni gabarit objekta se definiše brojem etaža i/ili maksimalnim visinama iskazanim u metrima. Maksimalna visina označava mjeru koja se računa od najniže kote okolnog terena ili trotoara do najviše kote sljemena ili ravnoga krova. Vertikalni gabarit se definiše i za nadzemne i za podzemne etaže. Etaže se definišu njihovim nazivima koji proističu iz njihovoga položaja u objektu: podzemna etaža, prizemlje, sprat, potkrovlje). Podzemna etaža je dio zgrade koji je sasvim ili više od 2/3 svoje visine ispod zemlje. Prizemlje je nadzemna etaža čija se visina određuje planom u zavisnosti od namjene. Sprat je nadzemna etaža iznad prizemlja. Potkrovlje je dio zgrade ispod kosoga krova koji se koristi u skladu sa njezinom (ukupnom ili pretežnom) namjenom i funkcijom, a čija je svijetla visina na najnižem mjestu 1,5m. Tavan je prostor ispod krova koji se može koristiti samo za odlaganje stvari. Planom je definisana najveća dozvoljena spratnost, odnosno visina objekata na urbanističkoj parceli odnosno lokaciji.</p>
Maksimalna visinska kota objekta:	<p>U svemu prema izvodu iz DUP-a »Gornja Čeluga«.</p> <p><u>Nivelacija:</u></p> <p>Planirana nivelacija terena postavljena je u odnosu na nivelaciju ulične mreže iz koje proizilazi I nivelacija prostora za izgradnju objekata i uređenje prostora. Visinske kote na raskrscima ulica su bazni elementi za definisanje nivelacije ostalih tačaka koje se dobijaju interpolovanjem.</p> <p>Nivelacija svih površina je generalna, kroz izradu projektne dokumentacije ona se može preciznije i tačnije definisati u skladu sa tehničkim zahtjevima i rešenjima.</p> <p>Ulaze u prizemlja novoplaniranih objekata sa</p>

	<p>Parametri za parkiranje odnosno garažiranje vozila:</p>	<p>djelatnostima u prizemlju projektovati na nivou kote trotoara odnosno najviše 0,20m.</p> <p>Prema stavci br. 7.1 ovih uslova</p> <p>Problem parkiranja rešiti na sopstvenoj parceli (na slobodnom dijelu parcele ili u garaži), s tim što je prilikom određivanja potrebnog broja mjesta za smještaj vozila potrebno poštovati sledeće normative koji su usklađeni sa stepenom motorizacije za grad Bar. Stepenn motorizacije za Bar je procenjen na osnovu prosječnog stepena motorizacije na nivou Crne Gore 2006. godine (što su zadnji dostupni statistički podaci i uvećan je za oko 30% zato što Bar spada u red najrazvijenijih opština Crne Gore).</p> <p>Broj parking mjesta: u skladu sa normativima korigovanim u odnosu na stepen korekcije za Bar (koji iznosi 0,5):</p> <ul style="list-style-type: none"> - 15 PM/1.000m² površine poslovanja - (lokalni uslovi 5-20PM) - 30 PM/1.000m² površine trgovine - (lokalni uslovi 5-20PM) - 60 PM/1.000m² površine restorana - (lokalni uslovi 20-100PM), - 8 PM /1.000m² stambene površine - (lokalni uslovi 6-9PM), - 15 PM/1.000m² površine hotela (objekata za smještaj) - (lokalni uslovi 10-20PM), - 12PM/100 posjetilaca za sportske dvorane <p>Potrebe za parkiranjem vozila rješavati isključivo na sopstvenoj parceli u garaži u okviru objekta, ili na slobodnom prostoru na parceli, uz preporuku da se garaža planira u suterenskom ili podrumskom dijelu objekta.</p> <p>Garažu graditi isključivo u okviru zone građenja, tako da ne prelazi zadatu građevinsku liniju.</p> <p>Na području Plana predviđena su tri javna parkinga uz saobraćajnice. Jedan parking je uz vjerski objekat - džamiju sa 26 parking mjesta a drugi parking je uz saobraćajnicu Biskupada- Belvedere iznad groblja sa 69 parkin mjesta.</p> <p>Dimenzije parking mjesta i prilaznih saobraćajnica predvidjeti u skladu sa propisima (minimalna širina prolaza između parkiranih vozila u režimu upravnog parkiranja 5,5m; minimalne dimenzije parking mjesta 2,5x5m) a završnu obradu parking mjesta u skladu sa okolnim prostorom i uslovima odvođenja površinskih voda. Najmanje 5% od ukupnog broja parking mjesta treba da bude</p>
--	--	---



		<p>namijenjeno osobama sa invaliditetom. Širina parking mjesta kod upravnog parkiranja za osobe sa invaliditetom iznosi 3,7m (2,3+1,4), dubina parking mjesta je ista. Kod dva susjedna parking mjesta može se koristiti širina jednog prostora za kolica (1,4m) za oba mjesta. Ulaze u garaže predvidjeti na minimalnom odstojanju od 15,0m od raskrsnica iz bezbednosnih razloga.</p>
	<p>Smjernice za oblikovanje i materijalizaciju, posebno u odnosu na ambijentalna svojstva područja:</p>	<p>U zavisnosti od namjene objekta i ambijenta u kojem se gradi, po potrebi se definišu uslovi za oblikovanje: tip zgrade, zaštita kvalitetnih vizura, fasade: boje, istaci, balkoni, vrsta vrata i prozora, materijali krova: nagib krova i krovni pokrivač, smjer pružanja sljemena, krovni prozori, širina strehe, oluci i dr. uređenje parcele: ograde, popločanje, parkiranje, pristup na javnu površinu, pomoćni objekti: vrsta, veličina i položaj na parceli, komunalni priključci: mjesta priključenja na vodovod, elektro i PTT mrežu i mjesto priključenja na kanalizaciju ili mjesto za septičku jamu.</p> <ul style="list-style-type: none">▪ Nagib krovne ravni uskladiti sa klimatskim uslovima. Rješenjem kosih krovova obezbjediti da se voda sa krova objekta sliva na sopstvenu parcelu.▪ U oblikovnom smislu novi objekti, kako poslovni i proizvodni, tako i stambeni treba da budu uklopljeni u okolni ambijent i to upotrebom kvalitetnih materijala i savremenim arhitektonskim rješenjima.▪ Posebnu pažnju posvetiti oblikovanju ugaonih objekata i njihovom uklapanju u građevinske linije susjednih objekata u skladu sa propisanim udaljenostima. <p>Ograda se postavlja na granice parcela. Živa ograda se postavlja u osovini građevinske parcele, a transparentna ograda na parceli koja se ograđuje.</p> <p>Kod izgradnje u otvorenom bloku ne dozvoljava se ograđivanje parcela izuzev postavljanja žive ograde visine do 0,9m na regulacionu liniju i po obodu zajedničkih parking prostora.</p> <ul style="list-style-type: none">▪ Kod izgradnje na terenu u nagibu, gdje se radi sanacije terena planira izgradnja potpornog zida, najveća visina potpornog zida ne može biti veća od 2.0 m.▪ Ukoliko je potrebno izgraditi potporni zid veće visine, tada isti treba izvesti u kaskadama, s međusobnim rastojanjem zidova od min 1.5 m, a teren svake kaskade

		ozeleniti. Od ovog pravila se može odstupiti jedino za potrebe izgradnje koridora javne komunalne infrastrukture.
	Uslovi za unapređenje energetske efikasnosti:	<p>Unapređenje energetske efikasnosti podrazumjeva niz djelatnosti koji ima za cilj smanjenje potrošnje svih vrsta energije, uz maksimalno očuvanje postojećih, ili stvaranje boljih uslova boravka u objektima. Za posljedicu ima smanjenje potrošnje neobnovljivih i korišćenje obnovljivih izvora energije, zatim i smanjenje emisije štetnih gasova, što doprinosi zaštiti prirodne okoline, smanjenju globalnog zagrijavanja i održivom razvoju. Osnovni cilj je svesti potrošnju energije na minimum, a zadržati, ili povećati nivo udobnosti i komfora u objektima.</p> <p>Energetska efikasnost se vezuje za primjenu energetski efikasnih uređaja koji imaju male gubitke prilikom transformacije jednog vida energije u drugi. Isto tako, oblasti energetske efikasnosti pripadaju i obnovljivi izvori u okviru potrošnje energije, odnosno oni izvori koji se ne priključuju na distributivnu elektroenergetsku mrežu, a koriste se u sektoru zgradarstva (biomasa, energija vjetra i sunčeva energija). To se prije svega odnosi na sisteme grijanja i hlađenja prostora, kao i zagrijavanje sanitarne vode. Osnovne mjere za povećanje i objezbeđenje energetske efikasnosti se odnose na pravilan izbor omotača zgrade (krov, zidovi, prozori), grijanje objekata (kotlarnica, podstanica), regulaciju-položaj objekta i osvetljenje i slično.</p> <p>Primjena mera za energetska efikasnost kod postojeće izgradnje se definiše na osnovu utvrđene razlike između stvarnog stanja objekata i realnih potreba za energijom, a odnosi na sljedeće intervencije:</p> <ul style="list-style-type: none"> <input type="checkbox"/> poboljšanje toplotnih karakteristika objekta primjenom toplotne izolacije i zamjenom prozora, vrata, <input type="checkbox"/> zamjenu ili poboljšanje sistema za klimatizaciju (grijanje, odnosno hlađenje), <input type="checkbox"/> zamjenu ili poboljšanje termotehničkih sistema (priprema tople vode za grijanje i upotrebu u domaćinstvu i poslovnim prostorima), <input type="checkbox"/> poboljšanje efikasnosti sistema električne energije (rasvjeta, kućni aparati), <input type="checkbox"/> upotrebu obnovljivih izvora energije u okviru potrošnje. Izbor pomenutih mjera se vrši na

osnovu energetskog pregleda, koji ima za cilj potpuni uvid u stanje izgrađenih objekata, a potom i određivanje stvarnih energetskih potreba objekta na osnovu prikupljenih podataka i obrađenih parametara.

Za novoplaniranu izgradnju na području DUP-a, primjenjivati način projektovanja i izgradnje objekata sa niskim stepenom potrošnje energije, tzv. niskoenergetske i pasivne kuće. Osnovu ove arhitekture predstavlja upotreba obnovljivih vrsta energije (sunčeva energije, bio masa, energija vjetra) za grijanje objekata u zimskom periodu, odnosno smanjenje potrebe za hlađenjem prostorija tokom ljeta sprečavanjem upada sunčevog zračenja. Niskoenergetske građevine, a potom i takozvane pasivne kuće predstavljaju objekte u kojima je obezbjeđena prijatna temperatura, bez obzira na godišnje doba i spoljašnje klimatske uslove bez ugradnje zasebnog sistema grijanja, odnosno klimatizacije. Kod gradnje novih objekata je neophodno već u fazi idejnog projekta predvidjeti sve što je neophodno da se dobije kvalitetan i optimalan energetski efikasan objekat:

- analizirati lokaciju, orijentaciju i oblik objekta,
- primeniti visok nivo toplotne zaštite kompletnog spoljašnjeg omotača objekta, iskoristiti toplotne dobitke od sunca i zaštititi objekat od preteranog osunčanja;
- koristiti energetski efikasne sisteme grijanja, hlađenja i ventilacije i kombinovati ih sa obnovljivim izvorima energije.

Prilikom izbora lokacije za gradnju, u skladu sa mogućnostima, odabrati mjesto izloženo suncu, da nije u sjenci susjednih objekata i da je zaštićeno od jakih vjetrova. Objekte orjentisati prema jugu, a zatvoriti prema sjeveru, ograničiti dubinu objekta i omogućiti niskom zimskom suncu da prodre u njegovu unutrašnjost. Optimalan volumen objekta takođe pozitivno utiče na smanjenje toplotnih gubitaka. Prilikom projektovanja je takođe potrebno grupisati prostorije sličnih funkcionalnih zahtjeva i unutrašnje temperature, odnosno pomoćne prostore locirati na sjeveru, a dnevne na jugu. Optimalna toplotna zaštita je jedno od osnovnih načela energetski efikasne gradnje: pravilan izbor spoljašnjeg omotača objekta, obavezna toplotna izolacija

krova, odnosno plafona prema negrijanom tavanskom prostoru i poda prema terenu, pravilan položaj otvora u spoljašnjim zidovima, čime se u velikoj mjeri sprečavaju toplotni gubici u toku niskih spoljašnjih temperatura.

Toplotni dobici od sunca sa znatnim procentom učestvuju u ukupnom energetskom bilansu objekata. Prilikom projektovanja potrebno je posebnu pažnju posvetiti zaštiti od preteranog osunčanja, kao i prihvatu sunca. Toplotna masa zida ili poda u južno orijentisanim prostorijama može akumulirati toplotnu energiju tokom dana i distribuirati je u okolne prostorije tokom noći.

Preterano zagrijavanje tokom ljeta se može spriječiti sredstvima za zaštitu od sunca, usmjeravanjem dnevnog svjetla, zelenilom, prirodnim provjetravanjem i slično. Rješenja koja treba primjenjivati sa ciljem zaštite od pretjeranog osvjjetljenja su sljedeća:

arhitektonska geometrija: zelenilo, tremovi, strehe, nadstrešnice, balkoni i dr;

elementi spoljašnje zaštite od sunca: pokretni i nepokretni brisoleji, spoljašnje žaluzine, roletne, tende itd,

elementi unutrašnje zaštite od sunca: roletne, žaluzine, zavese;

elementi unutar stakla za zaštitu od sunca i usmjeravanja svjetla: holografski elementi, reflektujuća stakla i folije, staklo koje usmjerava svjetlo, staklene prizme i dr.

Iz prethodno navedenog slijedi zaključak: da bi se realizovalo energetski i ekološki održivo građenje neophodno je težiti smanjenju gubitaka toplote iz objekata, poboljšanjem toplotne zaštite spoljašnjih elemenata i povoljnijem odnosu površine i zapremine objekta, povećanju toplotnih dobitaka u zgradi povoljnijom orijentacijom zgrade i korišćenjem sunčeve energije, primenom obnovljivih izvora energije u zgradama (biomasa, sunce, vjetar), povećanjem energetske efikasnosti termoenergetskih sistema. Koristi od energetski efikasne gradnje su mnogostruke, a najviše se ogledaju kroz finansijske uštede na smanjenim računima za grijanje, hlađenje i električnu energiju, udobnije i kvalitetnije stanovanje i rad, duži životni vijek zgrade i veliki doprinos zaštiti okoline smanjenjem emisije štetnih gasova u okolinu.



21	DOSTAVLJENO: Podnosiocu zahtjeva, u spise predmeta urbanističko-građevinskoj inspekciji i arhivi.	
22	OBRAĐIVAČ URBANISTIČKO-TEHNIČKIH USLOVA:	Samostalni savjetnik: mr Ognjen Leković dipl.ing.arh.
23	OVLAŠĆENO SLUŽBENO LICE:	Samostalni savjetnik: mr Ognjen Leković dipl.ing.arh.
24	M.P. 	potpis ovlaštenog službenog lica 
25	PRILOZI:	
	<ul style="list-style-type: none"> - Grafički prilozi iz planskog dokumenta; - Saobraćajno – tehnički uslovi izdati od strane Uprave za saobraćaj Crne Gore; - Tehnički uslovi DOO "Vodovod i kanalizacija" Bar; - List nepokretnosti i kopija katastarskog plana; 	Napomena: U predmetnom zahtjevu nije precizirana namjena objekta. Ukoliko planirani objekat, u odnosu na svoju namjenu, spada u poslove iz nadležnosti Ministarstva ekologije, prostornog planiranja i urbanizma (hotel, turističko naselje sa najmanje četiri ili pet zvjezdica i turističke rizorte), iz člana 1 Uredbe o povjeravanju dijela poslova Ministarstva ekologije, prostornog planiranja i urbanizma jedinicama lokalne samopurave («SI. List CG» br. 87/18, 28/19, 75/19, 116/20 i 76/21), izdavanje UTU je iz nadležnosti citiranog Ministarstva.



Crna Gora
O P Š T I N A B A R

Sekretarijat za urbanizam i prostorno planiranje

Broj: 07-014/23-567/4
Bar, 02.10.2023. godine

IZVOD IZ DUP-A "GORNJA ČELUGA"

Za urbanističku parcelu/lokaciju broj **UP24, bloku 4.**



Samostalni savjetnik I,
mr Ognjen Leković
dipl.ing.arh

PRODUCED BY AN AUTODESK EDUCATIONAL PRODUCT

PRODUCED BY AN AUTODESK EDUCATIONAL PRODUCT


CRNA GORA
OPŠTINA BAR


projekat:
DETALJNI URBANISTIČKI PLAN "GORNJA ČELUGA"
naručilac:
OPŠTINA BAR



prilog:	
2	PLAN NAMJENE POVRŠINA
rukovodilac projekta i odgovorni planer:	
Vesna Limić, dipl.inž.arh.	
autori priloga:	
Vesna Limić, dipl.inž.arh. Jelena Ignjatović, dipl.inž.arh.	
razmjera:	1 : 1000
decembar 2014. godine	



	Jugoslovenski institut za urbanizam i stanovanje JUGINUS DOO PREDSTAVNIŠTVO JUGINUS MONT
---	--





LEGENDA

- - - GRANICA PLANSKOG DOKUMENTA
- GRANICA URBANISTIČKE PARCELE
- GRANICA URBANISTIČKOG BLOKA
- UP1 OZNAKA URBANISTIČKE PARCELE
- 1,2,3... OZNAKA URBANISTIČKOG BLOKA

PLAN NAMJENE POVRŠINA

- POVRŠINE ZA STANOVANJE MALE GUSTINE
- POVRŠINE ZA STANOVANJE SREDNJE GUSTINE
- POVRŠINE ZA CENTRALNE DJELATNOSTI
- POVRŠINE ZA INDUSTRIJU I PROIZVODNJU
- POLJOPRIVREDNE POVRŠINE - POSTOJEĆI MASLINJACI
- POVRŠINE ZA INDUSTRIJU I PROIZVODNJU
- POVRŠINE ZA VJERSKE OBJEKTE
- POVRŠINSKE VODE
- DRUMSKI SAOBRAĆAJ
- POVRŠINE ZA GROBLJA

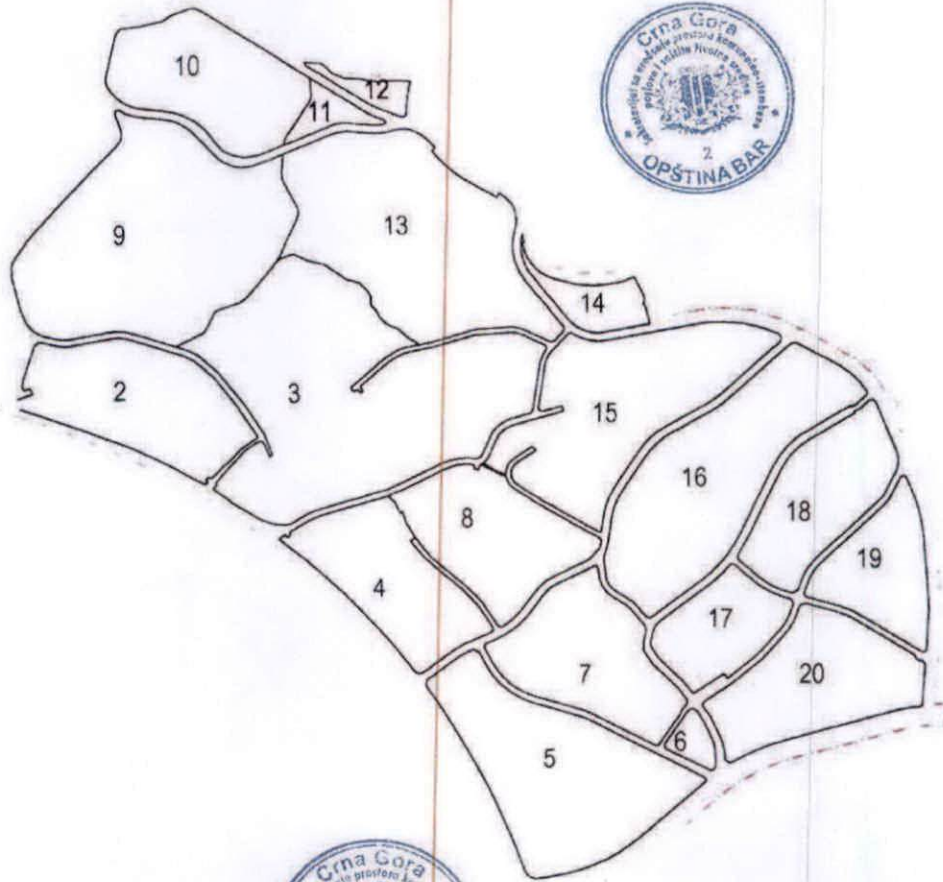
PRODUCED BY AN AUTODESK EDUCATIONAL PRODUCT

PRODUCED BY AN AUTODESK EDUCATIONAL PRODUCT



PRODUCED BY AN AUTODESK EDUCATIONAL PRODUCT

PRODUCED BY AN AUTODESK EDUCATIONAL PRODUCT



CRNA GORA
OPŠTINA BAR



projekat:

DETALJNI URBANISTIČKI PLAN
"GORNJA ČELUGA"

naručilac:

OPŠTINA BAR

prilog:

3

PLAN PARCELACIJE



rukovodilac projekta i odgovorni planer:

Vesna Limić, dipl.inž.arh.

autori priloga:

Vesna Limić, dipl.inž.arh.
Jelena Ignjatović, dipl.inž.arh.
Marija Stanković, dipl.inž.arh.

razmjera:

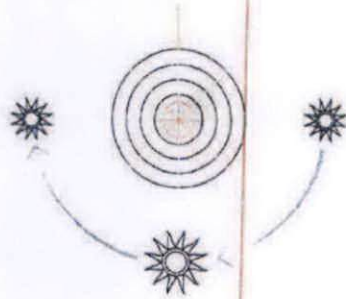
1 : 1000

decembar 2014. godine














Jugoslovenski institut za urbanizam i stanovanje
JUGINUS DOO
PREDSTAVNIŠTVO JUGINUS MONT





LEGENDA

-  GRANICA PLANSKOG DOKUMENTA
-  GRANICA KATASTARSKE PARCELE
-  OZNAKA KATASTARSKE PARCELE
-  GRANICA URBANISTIČKE PARCELE
-  GRANICA URBANISTIČKOG BLOKA
-  OZNAKA URBANISTIČKE PARCELE
-  OZNAKA URBANISTIČKOG BLOKA
-  PLANIRANA SPRATNOST
-  IVIČNJAK
-  KOLSKO - PJEŠAČKE POVRŠINE
-  PARKING



PRODUCED BY AN AUTODESK EDUCATIONAL PRODUCT

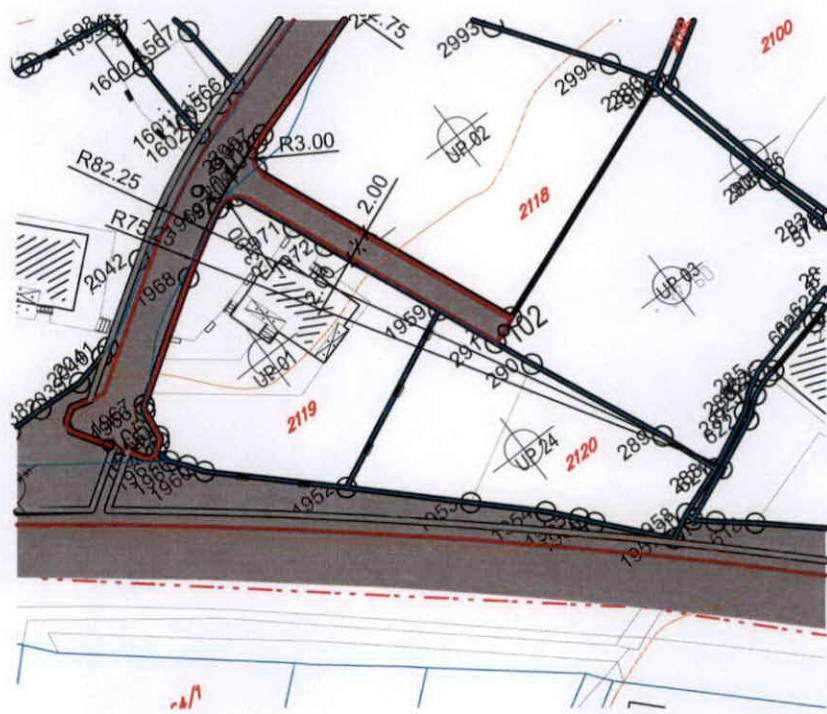
PRODUCED BY AN AUTODESK EDUCATIONAL PRODUCT



PRODUCED BY AN AUTODESK EDUCATIONAL PRODUCT

PRODUCED BY AN AUTODESK EDUCATIONAL PRODUCT





CRNA GORA	
OPŠTINA BAR	
	

projekat:
DETALJNI URBANISTIČKI PLAN "GORNJA ČELUGA"


naručilac:
OPŠTINA BAR

prilog:	
4a	PLAN REGULACIJE sa koordinatama tačaka regulacionih linija

rukovodilac projekta i odgovorni planer:
Vesna Limić, dipl.inž.arh.

autori priloga:
Vesna Limić, dipl.inž.arh. Jelena Ignjatović, dipl.inž.arh. Marija Stanković, dipl.inž.arh.

razmjera:	1 : 1000
decembar 2014. godine	

 JUGINUS MONT	Jugoslovenski institut za urbanizam i stanovanje JUGINUS DOO PREDSTAVNIŠTVO JUGINUS MONT
---	--





PRODUCED BY AN AUTODESK EDUCATIONAL PRODUCT

PRODUCED BY AN AUTODESK EDUCATIONAL PRODUCT

LEGENDA

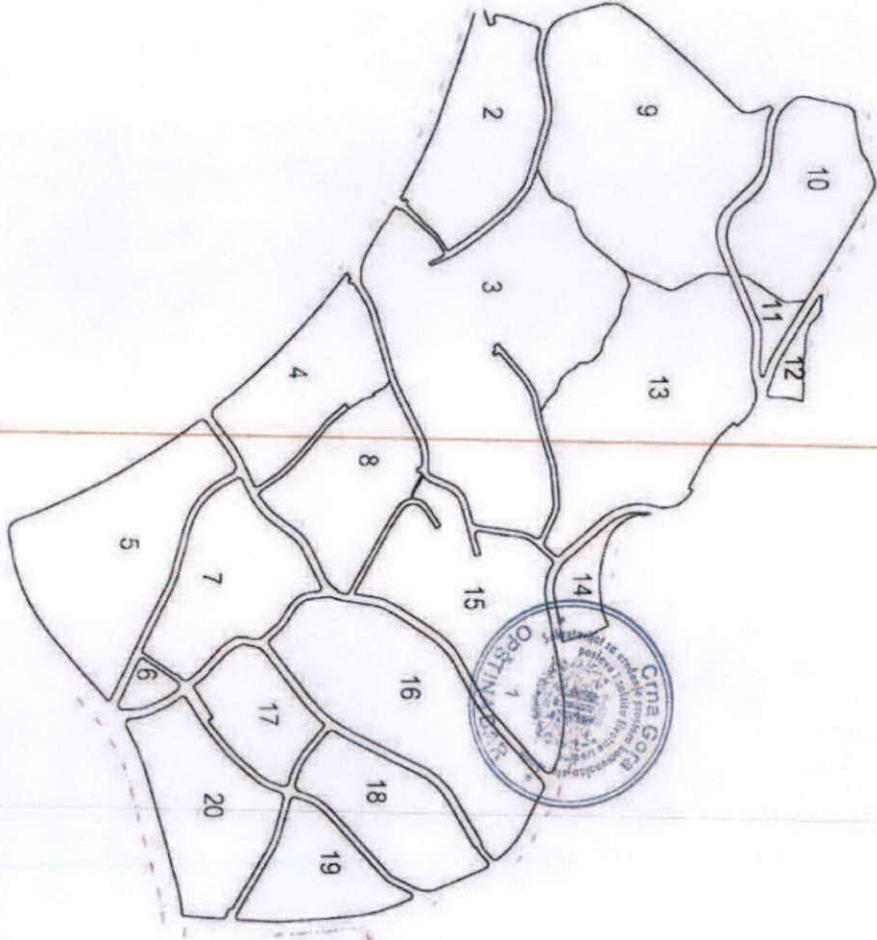
- - - - - GRANICA PLANSKOG DOKUMENTA
- GRANICA KATASTARSKE PARCELE
- 234/1 OZNAKA KATASTARSKE PARCELE
- GRANICA URBANISTIČKE PARCELE
- GRANICA URBANISTIČKOG BLOKA
- UP1 OZNAKA URBANISTIČKE PARCELE
- 1,2,3... OZNAKA URBANISTIČKOG BLOKA
- 1 — RL — 2 REGULACIONA LINIJA



PLAN SAOBRAĆAJNE INFRASTRUKTURE

- IVIČNJAK
- KOLSKO - PJEŠAČKE POVRŠINE
- PARKING








71 6593375.54 4660919.59
72 6593361.86 4660931.68
73 6593357.84 4660935.05
74 6593355.57 4660937.03
75 6593355.43 4660938.20
76 6593352.10 4660936.55
77 6593345.08 4660944.58
78 6593343.79 4660946.24
79 6593340.81 4660949.66
80 6593333.68 4660956.56
81 6593321.91 4660968.05
82 6593308.24 4660981.10
83 6593306.90 4660983.10
84 6593305.31 4660985.02
85 6593516.82 4661065.15
86 6593527.51 4661059.28
87 6593530.73 4661057.83
88 6593535.93 4661056.64
89 6593633.53 4660977.96
90 6593438.70 4660986.49
91 6593434.83 4660984.03



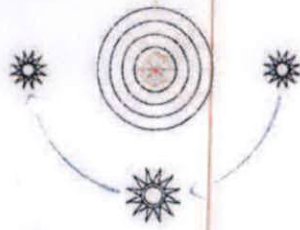
CRNA GORA
OPŠTINA BAR
 

projekat:
DETALJNI URBANISTIČKI PLAN "GORNJA ČELUGA"
naručilac:
OPŠTINA BAR

prilog:	
4b	PLAN REGULACIJE sa koordinatama tačaka građevinskih linija 
rukovodilac projekta i odgovorni planer:	
Vesna Limić, dipl.inž.arh.	
autori priloga:	
Vesna Limić, dipl.inž.arh. Jelena Ignjatović, dipl.inž.arh. Marija Stanković, dipl.inž.arh.	
razmjera:	1 : 1000
decembar 2014. godine	

	Jugoslovenski institut za urbanizam i stanovanje JUGINUS DOO PREDSTAVNIŠTVO JUGINUS MONT	
---	---	---














PRODUCED BY AN AUTODESK EDUCATIONAL PRODUCT




PRODUCED BY AN AUTODESK EDUCATIONAL PRODUCT


LEGENDA

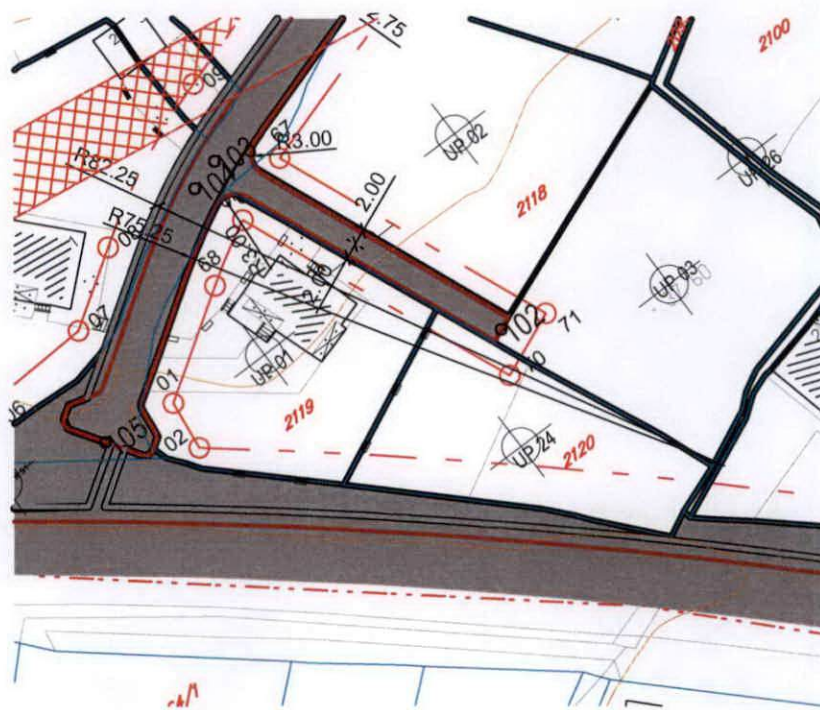
-  GRANICA PLANSKOG DOKUMENTA
-  GRANICA KATASTARSKE PARCELE
-  OZNAKA KATASTARSKE PARCELE
-  GRANICA URBANISTIČKE PARCELE
-  GRANICA URBANISTIČKOG BLOKA
-  OZNAKA URBANISTIČKE PARCELE
-  OZNAKA URBANISTIČKOG BLOKA
-  01 - 02. GRAĐEVINSKA LINIJA
-  ZONA OGRANIČENE GRAĐENJE u koridoru daiekovoda



PLAN SAOBRAĆAJNE INFRASTRUKTURE

-  IVIČNJAK
-  KOLSKO - PJEŠAČKE POVRŠINE
-  PARKING





Blok 4 | 8

88	6593505.61	4661036.63
89	6593499.32	4661062.20
90	6593498.65	4661061.15
91	6593505.75	4661024.80

Blok 9

50	6593059.03	4661331.36
51	6593081.42	4661306.77
52	6593088.07	4661311.96
53	6593076.56	4661325.18
54	6593072.90	4661329.48
55	6593064.36	4661337.15
56	6593071.26	4661345.45
58	6593218.26	4661400.12
59	6593212.23	4661393.19
60	6593208.19	4661394.07
61	6593197.70	4661385.15
62	6593193.64	4661381.58
63	6593168.98	4661374.89
64	6593159.66	4661385.02
65	6593155.97	4661390.95
66	6593147.93	4661387.30
67	6593150.64	4661383.00
68	6593145.24	4661380.47
69	6593148.44	4661373.68
70	6593153.20	4661375.92
71	6593159.25	4661369.38
72	6593160.71	4661367.81
73	6593163.94	4661363.66
74	6593169.11	4661356.82
75	6593196.85	4661368.05
76	6593209.72	4661379.28
77	6593214.52	4661378.24

Blok 18


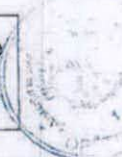
32	6593925.56	4661082.71
33	6593929.55	4661085.69
34	6593933.01	4661073.3
35	6593858.16	4660995.37
36	6593850.87	4660987.96



CRNA GORA
OPŠTINA BAR
 

projekat:
DETALJNI URBANISTIČKI PLAN "GORNJA ČELUGA"
naručilac:
OPŠTINA BAR

prilog:	
5	PLAN SAOBRAĆAJA
rukovodilac projekta i odgovorni planer:	
Vesna Limić, dipl.inž.arh.	
autori priloga:	
Ivana Marković, dipl.inž.građ. Vesna Limić, dipl.inž.arh. Milena Vulović, dipl.inž.građ. Marija Stanković, dipl.inž.arh.	
razmjera:	1 : 1000
decembar 2014. godine	

	Jugoslovenski institut za urbanizam i stanovanje JUGINUS DOO PREDSTAVNIŠTVO JUGINUS MONT	
---	--	---

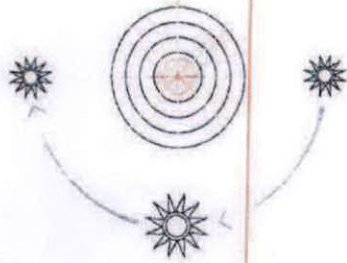
PRODUCED BY AN AUTODESK EDUCATIONAL PRODUCT

PRODUCED BY AN AUTODESK EDUCATIONAL PRODUCT







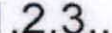


PRODUCED BY AN AUTODESK EDUCATIONAL PRODUCT








PRODUCED BY AN AUTODESK EDUCATIONAL PRODUCT




LEGENDA

-  GRANICA PLANSKOG DOKUMENTA
-  GRANICA KATASTARSKE PARCELE
-  OZNAKA KATASTARSKE PARCELE
-  GRANICA URBANISTIČKE PARCELE
-  GRANICA URBANISTIČKOG BLOKA
-  OZNAKA URBANISTIČKE PARCELE
-  OZNAKA URBANISTIČKOG BLOKA

PLAN SAOBRAĆAJNE INFRASTRUKTURE


-  MAGISTRALNA SAOBRAĆAJNICA
-  IVIČNJAK
-  OSOVINA SAOBRAĆAJNICE
-  KOLSKO - PJEŠAČKE POVRŠINE
-  PJEŠAČKE POVRŠINE
-  TJEME PLANIRANE SAOBRAĆAJNICE
-  PARKING



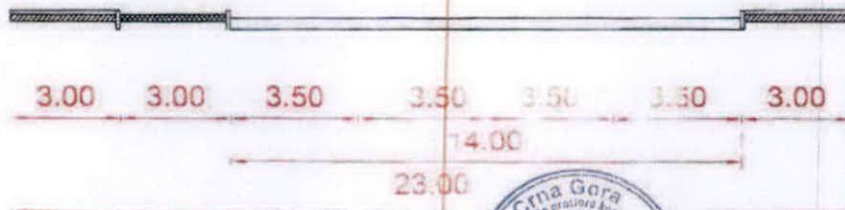
PRODUCED BY AN AUTODESK EDUCATIONAL PRODUCT

PRODUCED BY AN AUTODESK EDUCATIONAL PRODUCT

PROFILI PLANIRANIH SAOBRAĆAJNICA



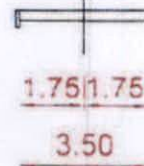
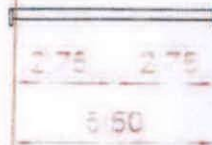
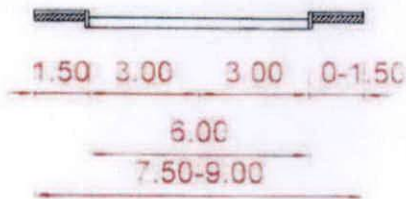
TIP 2

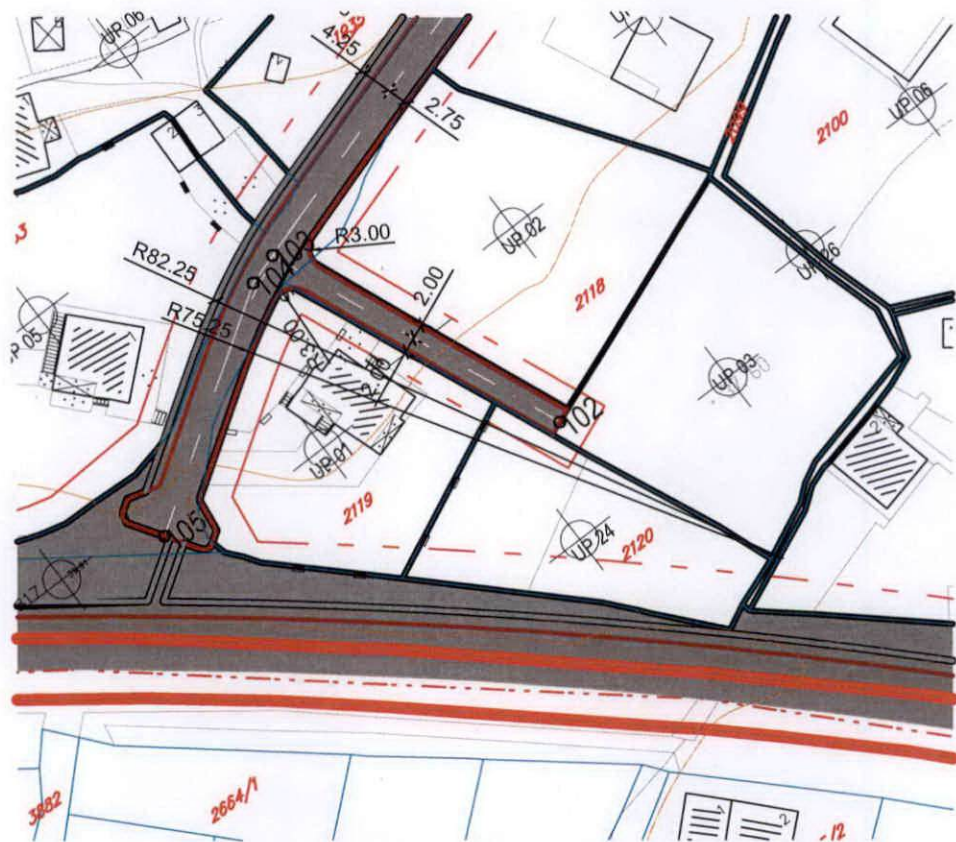


TIP 3

TIP 4

TIP 5





CRNA GORA
OPŠTINA BAR
 

projekat:
DETALJNI URBANISTIČKI PLAN "GORNJA ČELUGA"
naručilac:
OPŠTINA BAR

prilog:	
6	PLAN HIDROTEHNIČKE INFRASTRUKTURE
rukovodilac projekta i odgovorni planer:	
Vesna Limić, dipl.inž.arh.	
autori priloga:	
Vojo Rajković, dipl.inž.grad. Jelena Ignjatović, dipl.inž.arh. Milena Vulović, dipl.inž.grad.	
razmjera:	1 : 1000
maj/jun 2014. godine	

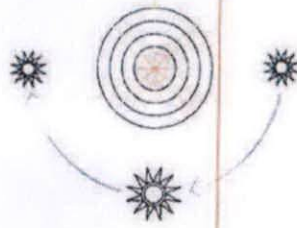
	Jugoslovenski institut za urbanizam i stanovanje JUGINUS DOO PREDSTAVNIŠTVO JUGINUS MONT
---	--

PRODUCED BY AN AUTODESK EDUCATIONAL PRODUCT








PRODUCED BY AN AUTODESK EDUCATIONAL PRODUCT

PRODUCED BY AN AUTODESK EDUCATIONAL PRODUCT













LEGENDA

-  GRANICA PLANSKOG DOKUMENTA
-  GRANICA KATASTARSKE PARCELE
-  OZNAKA KATASTARSKE PARCELE
-  GRANICA URBANISTIČKE PARCELE
-  GRANICA URBANISTIČKOG BLOKA
-  OZNAKA URBANISTIČKE PARCELE
-  OZNAKA URBANISTIČKOG BLOKA

STANJE I PLAN HIDROTEHNIČKE INFRASTRUKTURE

-  REGIONALNI VODOVOD
-  POSTOJEĆI VODOVOD
-  PLANIRANI CJEVOVOD
-  FEKALNA KANALIZACIJA
-  PLANIRANA FEKALNA KANALIZACIJA
-  PLANIRANA ATMOSFERSKA KANALIZACIJA
-  SMJER ODVODNJE ATMOSFERSKE KANALIZACIJE

-  IVIČNJAK
-  KOLSKO - PJEŠAČKE POVRŠINE
-  PARKING

PRODUCED BY AN AUTODESK EDUCATIONAL PRODUCT

PRODUCED BY AN AUTODESK EDUCATIONAL PRODUCT



CRNA GORA
OPŠTINA BAR



projekat:

DETALJNI URBANISTIČKI PLAN
"GORNJA ČELUGA"

naručilac:

OPŠTINA BAR

prilog:

7

PLAN ELEKTROENERGETSKE
I TK INFRASTRUKTURE

rukovodilac projekta i odgovorni planer:

Vesna Limić, dipl.inž.arh.

autori priloga:

Blažo Oirfandić, dipl.inž.el.
Radovan Jovanović, dipl.inž.tel.
Jelena Ignjatović, dipl.inž.arh.
Milena Vulović, dipl.inž.građ.



razmjera:

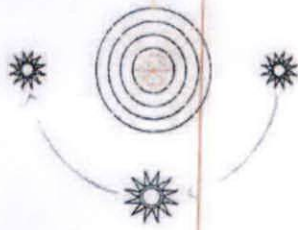
1 : 1000

decembar 2014. godine






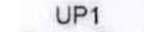
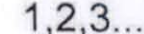


Jugoslovenski institut za urbanizam i stanovanje
JUGINUS DOO
PREDSTAVNIŠTVO JUGINUS MONT





LEGENDA






-  GRANICA PLANSKOG DOKUMENTA
-  GRANICA KATASTARSKE PARCELE
-  OZNAKA KATASTARSKE PARCELE
-  GRANICA URBANISTIČKE PARCELE
-  GRANICA URBANISTIČKOG BLOKA
-  OZNAKA URBANISTIČKE PARCELE
-  OZNAKA URBANISTIČKOG BLOKA












PRODUCED BY AN AUTODESK EDUCATIONAL PRODUCT


PRODUCED BY AN AUTODESK EDUCATIONAL PRODUCT

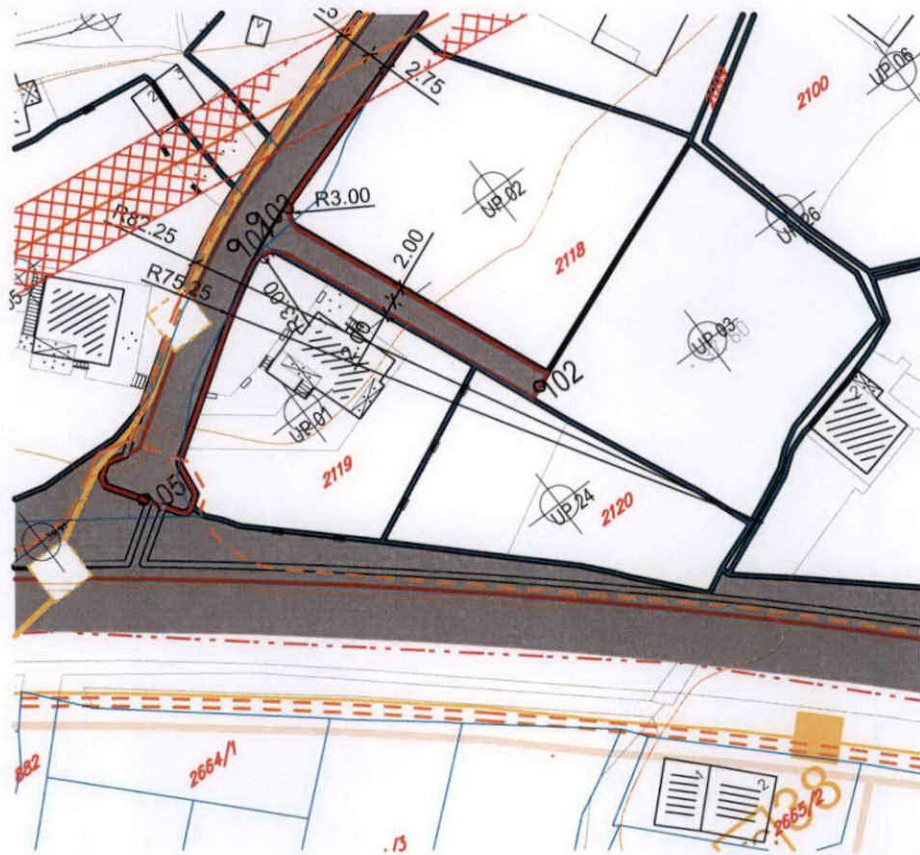
STANJE I PLAN ELEKTROENERGETSKE INFRASTRUKTURE

-  PLANIRANA TRAFOSTANICA
-  TRAFOSTANICA
-  ELEKTROVOD 10 kV PLANIRANI
-  ELEKTROVOD 10 kV
-  KORIDOR NADZEMNOG 10kV VODA

STANJE I PLAN ELEKTRONSKE KOMUNIKACIONE INFRASTRUKTURE

-  PLANIRANO TK OKNO
-  PLANIRANI TK PODZEMNI VOD
-  TK OKNO
-  TK NADZEMNI VOD
-  TK PODZEMNI VOD VIŠEG REDA
-  TELEFONSKA CENTRALA
-  IVIČNJAK
-  KOLSKO - PJEŠAČKE POVRŠINE
-  PARKING





CRNA GORA
OPŠTINA BAR



projekat:

**DETALJNI URBANISTIČKI PLAN
"GORNJA ČELUGA"**

naručilac:

OPŠTINA BAR

prilog:

8

PLAN PEJZAŽNE ARHITEKTURE

rukovodilac projekta i odgovorni planer:

Vesna Limić, dipl.inž.arh.

autori priloga:

Vesna Limić, dipl.inž.arh.
Jelena Ignjatović, dipl.inž.arh.



razmjera:

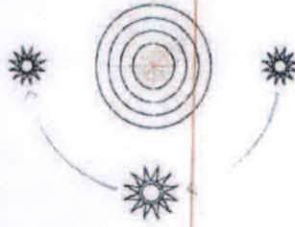
1 : 1000

decembar 2014. godine



Jugoslovenski institut za urbanizam i stanovanje
JUGINUS DOO
PREDSTAVNIŠTVO JUGINUS MONT












LEGENDA

- GRANICA PLANSKOG DOKUMENTA
- GRANICA URBANISTIČKE PARCELE
- GRANICA URBANISTIČKOG BLOKA
- UP1 OZNAKA URBANISTIČKE PARCELE
- 1,2,3... OZNAKA URBANISTIČKOG BLOKA



PLAN ZELENIH I SLOBODNIH POVRŠINA

-  POVRŠINE OGRANIČENE NAMJENE
-  POVRŠINE ZA SPECIJALNE NAMJENE
-  GROBLJE
-  ZELENILU INFRASTRUKTURE
-  ZELENILU INDIVIDUALNIH STAMBENIH OBJEKATA
-  POVRŠINSKE VODE
-  DRUMSKI SAOBRAĆAJ



PRODUCED BY AN AUTODESK EDUCATIONAL PRODUCT

PRODUCED BY AN AUTODESK EDUCATIONAL PRODUCT



