



OBRAZAC

URBANISTIČKO-TEHNIČKI USLOVI

1	Sekretarijat za urbanizam i prostorno planiranje Broj: <u>07-014/23-471/3</u> Datum: <u>28.07.2023. godine</u>	 Crna Gora O P Š T I N A B A R
2	Sekretarijat za urbanizam i prostorno planiranje, postupajući po zahtjevu Redžepović Agima iz Bara, za izdavanje urbanističko - tehničkih uslova, na osnovu člana 74 Zakona o planiranju prostora i izgradnji objekata («Službeni list CG«, broj 64/17, 44/18, 63/18, 11/19, 82/20, 86/22 i 04/23), člana 1 Uredbe o povjeravanju dijela poslova Ministarstva održivog razvoja i turizma jedinicama lokalne samouprave («Sl. list CG«, broj 87/18, 28/19, 75/19, 116/20, 76/21, 141/21 i 151/22), DUP-a »Petovića Zabio« («Sl.list CG«-opštinski propisi br. 39/14), izdaje:	
3	URBANISTIČKO-TEHNIČKE USLOVE za izradu tehničke dokumentacije	
4	Za građenje objekta na urbanističkoj parceli UP 3, blok 18 u zoni A u zahvatu DUP-a »Petovića Zabio« . Predmetnu urbanističku parcelu čini dio katastarske parcele br. 4342/33 KO Kunje . Napomena: <u>Tačni podaci o katastarskim parcelama koje čine predmetnu urbanističku parcelu utvrdiće se kroz izradu Elaborata parcelecije po planskom dokumentu. Elaborat izrađuje ovlaštena geodetska organizacija i mora biti ovjeren od strane Uprave za nekretnine – PJ Bar.</u>	
5	PODNOŠILAC ZAHTEVA:	Redžepović Agim iz Bara
6	POSTOJEĆE STANJE	
	Prema izvodu iz DUP-a »Petovića Zabio«, grafički prilog karta br. 04 »Postojeće korišćenje prostora«, na predmetnoj lokaciji nema izgrađenih objekata. U listu nepokretnosti br. 2556 za KO Kunje, od 27.07.2023. godine, na katastarskoj parceli br. 4342/33 upisane su šume 5. klase površine 375m ² i pomoćna zgrada površine 15m ² . Na kat. parceli nema upisanih tereta i ograničenja, a kao vlasnik upisana je Šekarić Ljubica. Napomena: Ukoliko se pomoćni objekat uklanja, vlasnik istog, shodno članu 113 Zakona o planiranju prostora i izgradnji objekata, treba da podnese prijavu Urbanističko-građevinskoj inspekciji, za uklanjanje postojećeg objekta, a na osnovu urađenog Revidovanog Elaborata uklanjanja objekta i dokaza o vlasništvu nad objektima (list nepokretnosti). Ukoliko je za postojeći objekta podnesen zahtjev za legalizaciju neophodno je da prethodno vlasnik istog odustane od zahtjeva za legalizaciju kako predmet više ne bi bio u procesu.	



7	PLANIRANO STANJE
7.1.	Namjena parcele odnosno lokacije
	<p><u>Mješovita namjena (MN)</u></p> <p>Na površinama mješovite namjene planirana je izgradnja objekata stanovanja, turizma i ugostiteljstva, komercijalnih djelatnosti kao što su trgovina, usluge i servisi, parkinga i garaža za smještaj vozila korisnika prostora.</p> <p>S obzirom da je planom višeg reda prostor namijenjen turističkom stanovanju, preovlađujuća namjena će biti stanovanje i turizam, koji će se realizovati kroz izgradnju smještajnih jedinica – stanova i turističkih jedinica u okviru postojećih i novih objekata. Stambeni i turistički kapaciteti su organizovani kao jedna ili više smještajnih jedinica u pojedinim objektima. Stambeni objekti su namijenjeni za stalno ili povremeno stanovanje. Turistički kapaciteti u okviru mješovite namjene će se organizovati kao kuće za iznajmljivanje ili turistički apartmani. Predviđene kategorije ugostiteljskih objekata su restorani, picerije, konobe i caffè barovi.</p> <p>Turistički apartmani za iznajmljivanje će se isključivo izdavati turistima na određeno vrijeme. Turistički apartman mora biti potpuno opremljen, sa odvojenim kupatilom i kuhinjom ili čajnom kuhinjom. Apartmani mogu biti dvosobni, jednosobni i studio apartmani.</p> <p>Komercijalni sadržaji većeg obima obezbijediće se u objektima mješovite namjene u zoni B.</p> <p>U okviru poslovnog prostora moguće je obezbijediti sadržaje kao što su:</p> <ul style="list-style-type: none"> - prodavnice prehrambenih proizvoda - prodavnice ličnih usluga - zanatske usluge - ugostiteljstvo - specijalizovane trgovine. <p>Površina poslovnog prostora ne ograničava se u cilju stvaranja brojnije ponude raznih sadržaja, što doprinosi poboljšanju kvaliteta usluga šire zone.</p>
7.2.	Pravila parcelacije:
	<p>Parcelacija je prikazana na dostavljenoj topografsko katastrskoj podlozi, a koordinate prelomnih tačaka granica urbanističkih parcela prikazane su u grafičkom prilogu Plan parcelacije.</p> <p>Osnov za parcelaciju i preparcelaciju bila je postojeća vlasnička parcelacija i mreža postojećih i novoplaniranih saobraćajnica. Urbanistička parcela obuhvata jednu ili više katastarskih parcela, a može se formirati i od dijela katastarske parcele (slučaj dijeljenja postojeće parcele u cilju omogućavanja izgradnje novog objekta). Sve urbanističke parcele imaju obezbijeđen direktan kolski ili pješački pristup sa javne površine.</p> <p>Ukoliko postoji međusobna usaglašenost susjeda dozvoljava se spajanje više urbanističkih parcela. Kapaciteti objekata određivaće se za novu površinu saglasno dozvoljenim planiranim kapacitetima na pojedinim urbanističkim parcelama.</p> <p>U skladu sa članom 13, tačka 1 i 2 Pravilnika o načinu izrade i sadržini tehničke dokumentacije za građenje objekta ("Službeni list CG" broj 44/18) uraditi Elaborat parcelacije po planskom dokumentu, kako bi se tačno utvrdila površina predmetnih katastarskih parcela koje formiraju urbanističku parcelu. Stavom 2 člana 13 Pravilnika predviđeno je da se za objekte infrastrukture, umjesto Elaborata parcelacije po planskom dokumentu prilaže grafički prikaz buduće trase objekta na ažurnim katastarskim podlogama. Elaborat izrađuje ovlašćena geodetska organizacija u skladu sa članom 138 Zakona o državnom premjeru i katastru nepokretnosti ("Službeni list RCG" broj 29/07 i "Službeni list CG" broj 32/11, 40/11, 43/15, 37/17 i 17/18), Elaborat mora biti ovjeren od</p>



strane Uprave za katastar i državnu imovinu - PJ Bar, u skladu sa članom 141 Zakona kojim je propisano da kontrolu, pregled i prijem Elaborata vrši organ uprave i potvrđuje pečatom i potpisom ovlašćenog lica.

Članom 237 važećeg zakona, predviđeno je da se do donošenja Plana generalne regulacije Crne Gore može graditi na dijelu urbanističke parcele, ako nedostajući dio urbanističke parcele ne utiče na funkcionalnost i pristup objektu i uz uslov da se urbanistički parametri utvrđeni planom za urbanističku parcelu umanju za nedostajući dio urbanističke parcele. Kroz izradu Idejnog rješenja urbanističke parcele dokazati ispunjenost uslova propisanih članom 237 Zakona o planiranju prostora i izgradnji objekata.

Napomena: Prije podnošenja prijave građenja objekta potrebno je da se riješe imovinsko pravni odnosi za zemljište u cijelosti, na kojem se izvode predmetni radovi.

7.3. Građevinska i regulaciona linija, odnos prema susjednim parcelama:

Utvrđeno u svemu prema izvodu iz DUP-a »Petovića Zabio«, izdatom od strane ovog Sekretarijata, a koji čine sastavni dio ovih uslova i Uslova za uređenje prostora.

Na urbanističkim parcelama je moguće graditi jedan ili više objekata. Na urbanističkim parcelama čiji oblik to dozvoljava predlaže se izgradnja kuća u nizu.

Građevinska linija utvrđuje se ovim planom u odnosu na osovine saobraćajnica, a predstavlja liniju do koje je dozvoljeno graditi objekat. Građevinska linija je definisana koordinatama prelomnih tačaka u grafičkom prilogu Plan parcelacije, regulacije i nivelacije. Građevinske linije određuju površinu, zonu za gradnju, unutar koje je dozvoljeno graditi a prema parametrima iz plana.

Ukoliko na urbanističkoj parceli nije grafički definisana građevinska linija, minimalno rastojanje od granica urbanističke parcele je 2m.

U slučajevima kad građevinska linija nije grafički definisana moguće je graditi na ivici parcele, ili na rastojanju manjem od 2m, jedino uz pismenu saglasnost graničnih susjeda. Erkeri, terase, balkoni i drugi istureni djelovi objekata ne mogu prelaziti građevinsku liniju, kao ni minimalna definisana odstojanja od bočnih i zadnjih ivica urbanističke parcele.

Horizontalni gabariti podruma mogu biti veći od suterenskog i nadzemnog dijela objekta, i mogu ići do 2m udaljenosti od granice urbanističke parcele.

Gradjevinska linija suterena se poklapa sa gradjevinskom linijom nadzemnog dijela objekta.

8

PREPORUKE ZA SMANJENJE UTICAJA I ZAŠTITU OD ZEMLJOTRESA, KAO I DRUGE USLOVE ZA ZAŠTITU OD ELEMENTARNIH NEPOGODA I TEHNIČKO - TEHNOLOŠKIH I DRUGIH NESREĆA

U cilju zaštite od elementarnih nepogoda postupiti u skladu sa Zakonom o zaštiti i spašavanju (»Sl. list Crne Gore«, br. 13/07, 05/08, 86/09, 32/11 i 54/16), Pravilnikom o mjerama zaštite od elementarnih nepogoda (»Sl. list CG«, br. 79/04), Zakonom o zapaljivim tečnostima i gasovima (»Sl. list CG«, br. 26/10 i 48/15) i Zakonom o zaštiti i zdravlju na radu (»Sl. list CG«, br. 34/14).

Pri izgradnji objekata poslodavac koji izvodi radove dužan je da izradi Elaborat o uređenju gradilišta u skladu sa Pravilnikom o sadržaju Elaborata o uređenju gradilišta (»Sl. list RCG«, br. 04/99).

Gradilište organizovati tako da se ne remeti život i rad u susjednim objektima. Investitor i izvođač su obavezni da preduzmu sve zakonom predviđene mjere obezbeđenja i organizacije gradilišta. Pri izvođenju radova preduzeti sve potrebne mjere zaštite radnika, građana i vozila, a zaštinim mjerama omogućiti odvijanje pješackog i motornog saobraćaja, te javne površine koristiti samo uz prethodno pribavljene potrebne saglasnosti. Na mjestima

gdje je izvršeno isjecanje regulisanih površina, iste dovesti u prvobitno stanje. U cilju zaštite od zemljotresa, postupiti u skladu sa odredbama Pravilnika o tehničkim normativima za izgradnju objekata u seizmičkim područjima („Sl.list SFRJ” br. 52/90). Sve proračune seizmičke stabilnosti zasnivati na posebno izrađenim podacima mikroseizmičke reonizacije, a objekte od zajedničkog značaja računati za 1 stepen više od seizmičkog kompleksa. Objekte koji ne spadaju u visokogradnju realizovati u skladu sa Pravilnikom o tehničkim propisima za građenje u seizmičkim područjima („Sl.list SFRJ”, br. 39/64). Aktivnosti od interesa za odbranu sprovoditi na osnovu Zakona o odbrani (»Sl. list RCG«, br. 47/07) i podzakonskih akata koji proizilaze iz ovog zakona.

9 USLOVI I MJERE ZAŠTITE ŽIVOTNE SREDINE

Poštovati Zakon o procjeni uticaja na životnu sredinu (»Sl. list CG«, br. 40/10, 73/10, 40/11, 27/13, 52/16 i 75/18), Zakon o životnoj sredini (»Sl. list CG«, br. 52/16 i 73/19), Zakon o zaštiti prirode (»Sl. list CG«, br. 54/16), Uredbu o projektima za koje se vrši procjena uticaja na životnu sredinu (»Sl. list RCG«, br. 20/07, »Sl. list CG«, br. 47/13, 53/14 i 37/18) kao i podzakonske akte koji proizilaze iz zakona.

Za objekte za koje nije propisana obaveza izrade procjene uticaja na životnu sredinu, potrebno je u projektnoj dokumentaciji predvidjeti mere zaštite od buke u skladu sa članom 19. Zakona o zaštiti od buke u životnoj sredini („Službeni list CG“ br. 28/11) i Pravilniku o zvučnoj zaštiti zgrada („Službeni list CG“ br. 50/16).

Ukoliko se na lokaciji nalaze pojedinačni primjerci i niz grupa maslina, obavezno je da se sve masline sačuvaju, a da se pojedina stabla maslina i drugi vrijedni primjerci zelenila, ukoliko je to zaista neophodno, presade na novu poziciju u okviru iste urbanističke parcele uz neophodno pribavljanje odobrenja. Odobrenje za presađivanje maslina u maslinjaku izdaje organ lokalne uprave nadležan za poslove poljoprivrede, u roku od 30 dana od dana podnošenja zahtjeva za presađivanje. Sječenje i presađivanje maslina starih preko 100 godina je zabranjeno na osnovu člana 15. Zakona o maslinarstvu i maslinovom ulju („Službeni list CG“, 45/14).

Kada su u pitanju zaštićene biljne i životinjske vrste postupati u skladu sa Rješenjem o stavljanju pod zaštitu rijetkih, prorijeđenih, endemičnih i ugroženih biljnih i životinjskih vrsta („Službeni list SRCG“, 36/82). Rješenje je dostupno na sajtu Agencije za zaštitu životne sredine: www.epa.org.me

Ukoliko sa prilikom iskopa terena za izgradnju saobraćajnica i objekata naiđe na eventualne paleontološke ili mineraloške nalaze, koji predstavljaju geonasljeđe, obavezno je prekinuti radove, obavjestiti Agenciju, kako bi njihovi stručnjaci prikupili nalaze, odnosno izvršili neophodna istraživanja.

10 USLOVI ZA PEJZAŽNO OBLIKOVANJE I UREĐENJE URBANISTIČKE PARCELE

Na urbanističkoj parceli slobodne površine oko objekata urediti u duhu vrtne arhitekture primorja. Prostor treba oplemeniti autohtonim i egzotičnim rastinjem, uvažavajući prirodno naslijeđe. Preporuka Plana je da se urbanističke parcele ne ograđuju, ili da se primjenjuju zelene ograde. Efekat ograđivanja na pojedinim djelovima postići kombinacijom prirodnog i uređenog zelenila radi formiranja zaštićenih ambijenata. Teren oko objekata, potporne zidove, terase i druge površine treba izvesti na način da se ne narušava izgled naselja, te da se ne promijeni prirodno oticanje vode na štetu susjednog zemljišta, odnosno susjednih građevina.

Najveća visina potpornog zida ne može biti veća od 2,0m. U slučaju da je potrebno izgraditi potporni zid veće visine, tada je isti potrebno izvesti u terasama, s horizontalnom

udaljenošću zidova od minimum 1,5m, a teren svake terase ozeleniti.

Opšte smjernice za uređenje zelenih površina:

- Usklađivanje kompozicionog rješenja zelenila sa namjenom zelenih površina;
- Pri oblikovanju objekata treba koristiti materijale i boje prilagođene prirodnim obilježjima okolnog prostora i tradicionalnoj arhitekturi.
- Upotreba biljnih vrsta otpornih na ekološke uslove sredine i u skladu sa kompozicionim i funkcionalnim zahtjevima;
- Maksimalno očuvanje i uklanjanje postojećeg vitalnog i funkcionalnog zelenila u nova urbanistička rješenja.

Uslovi za presađivanje maslina

Na mjestima izgradnje svako stablo masline koje se ne može uklopiti novim projektom rješenjem obavezno presaditi. Maslina (*Olea europea* ssp. *Oleaster*, *Olea europea* ssp. *Sativa*) ima veliku sposobnost regeneracije. Dugovječna vrsta, zakonom zaštićena, a prije svega ekološkom etikom, primjerci kod nas su stari i preko 2000 godina, kao rijetko koja vrsta podnosi presađivanje. Visok procenat uspješnosti presađivanja od preko 90 % postiže se ukoliko se presađivanje vrši u periodu januar-april, u ostalim periodima godine procenat neuspješnosti ide i do 30 %. Presađivanje se mora vršiti pod nadzorom eksperta za presađivanje a po specijalnoj tehnologiji presađivanja sa busenom u specijalne kontejnere sa odgovarajućim supstratom. Nakon toga se primjenjuju intenzivne mjere njege koje podrazumijevaju premazivanje voskom sa fungicidima, zaštiti mladih izdanaka i čestim dnevnom zalivanju u prvim mjesecima nakon presađivanja. Sadnja na stalno mjesto se vrši nakon ukorjenjivanja a za čitav proces je potrebno angažovanje mehanizacije. Zbog visoke cijene koje odraslo stablo masline ima troškovi presađivanja su opravdani, a process presađivanja i pripreme radnje potrebno je početi na vrijeme.

Zelenilo individualnih stambenih objekata (ZO)

Ovaj tip zelenila vezan je za objekte za porodično i višeporodično stanovanje, uz mogućnost da se dio kuće iznajmljuje turistima. S tim u skladu, organizacija parcele mora biti takva da se omogući zadovoljenje potreba svih korisnika objekta.

Smjernice za projektovanje zelenih površina:

- Planirati minimum 40% zelenih površina
- Bilo da se radi o kombinaciji stambenog prostora kuće sa poslovnim prostorom (koji može koristiti ista porodica, ili drugi korisnik u najmu), sa turističkim apartmanima koji se sezonski iznajmljuju ili pak s ugostiteljskim dijelom (restoran, kafana i sl.), prilikom korišćenja slobodnih, otvorenih površina parcele, različiti korisnici imaju različite zahtjeve, pa je stoga poželjno unaprijed predvidjeti i razdvojiti navedene dijelove koliko god je to moguće. Tako je poželjno fizički razdvojiti ulaze u pojedine dijelove slobodnih površina parcele. Ukoliko prostor dozvoljava, unutar vrta razdvojiti i cjelinu ulaza i prilaznih puteva od terase i prostora za boravak u vrtu.
- Kod objekata u kojima je više korisnika potrebno je slobodni prostor fizički (zelenom ogradom, pergolom, pregradnim panoom ili vertikalnim zelenilom) podijeliti na nekoliko cjelina, tako da svaka jedinica ima svoj dio slobodnog prostora kojim raspolaže.
- Prostor za odmor locirati dalje od objekta, tamo gdje se može smjestiti paviljon, pergola i sl.
- Za ozelenjavanje koristiti voćke i dekorativne vrste: *Magnolia grandiflora*, *Magnolia liliflora*, *Gardenia jasminoides*, *Juniperus horisontalis* var. *Glauca*, *Rosa Marlena*, *Pinus mugo* var. *mugus*, *Pittosporum tobira* itd. Preporuka je da se na granici parcele, umesto zidane ograde podižu žive ograde, od vrsta *Pittosporum tobira*, *Prunus laurocerasus*, *Laurus nobilis* i sl. visine 80-100 cm ili kombinacija sa zidanom ili žičanom ogradom.

11	USLOVI I MJERE ZAŠTITE NEPOKRETNIH KULTURNIH DOBARA I NJIHOVE ZAŠTIĆENE OKOLINE
	<p>U okviru plana, odnosno predmetne lokacije, nema objekata koji su u popisu registrovanih spomenika kulture. U slučaju kada se u okviru predmetne lokacije nalazi ili je u neposrednoj blizini registrovani spomenik kulture, prema kome se treba upravljati shodno Zakonu o zaštiti kulturnih dobara ("Službeni list CG" br. 49/10 i 40/11, 44/17 i 18/19), ovaj Sekretarijat po službenoj dužnosti pribavlja konzervatorske uslove u skladu sa članom 102 Zakona o zaštiti kulturnih dobara. Konzervatorski uslovi čine osnov za izradu konzervatorskog projekta u skladu sa članom 103 istog zakona. Na konzervatorski projekat se pribavlja saglasnost Uprave za zaštitu kulturnih dobara Crne Gore.</p> <p>Ukoliko se prilikom izvođenja radova naiđe na nalazište ili nalaze za koje se može pretpostaviti da mogu imati arheološko značenje, prema članu 87 Zakona o zaštiti kulturnih dobara («Sl.list CG», br. 49/10, 40/11, 44/17 i 18/19), pravno ili fizičko lice koje neposredno izvodi radove, dužno je da prekine radove, obezbijedi nalazište, odnosno nalaze od eventualnog oštećenja, uništenja i od neovlašćenog pristupa drugih lica, sačuva otkrivene predmete na mjestu nalaženja u stanju u kojem su nađeni do dolaska ovlašćenih lica, odmah prijavi nalazište, odnosno nalaz Upravi za zaštitu kulturnih dobara, najbližoj javnoj ustanovi za zaštitu kulturnih dobara, organu uprave nadležnom za poslove policije i saopšti sve relevantne podatke u vezi sa mjestom i položajem nalaza u vrijeme otkrivanja i o okolnostima pod kojim su otkriveni.</p>
12	USLOVI ZA LICA SMANJENE POKRETLJIVOSTI I LICA SA INVALIDITETOM
	<p>U procesu projektovanja neophodno je pridržavati se Pravilnika o bližim uslovima i načinu prilagođavanja objekata za pristup i kretanje lica smanjene pokretljivosti i lica sa invaliditetom («Sl.list CG», br. 48/13 i 44/15).</p>
13	USLOVI ZA POSTAVLJANJE I GRADNJU POMOĆNIH OBJEKATA
	<p>U skladu sa članom 223 Zakona o planiranju prostora i izgradnji objekata («Službeni list CG», broj 64/17, 44/18, 63/18, 11/19, 82/20, 86/22 i 04/23), propisi jedinice lokalne samouprave, kojima se uređuju pomoćni objekti, primjenjivaće se do donošenja Plana generalne regulacije Crne Gore.</p> <p>Postupak pribavljanja odobrenja za postavljanje ili građenje pomoćnih objekata uređen je Odlukom o postavljanju, odnosno građenju i uklanjanju pomoćnih objekata („Službeni list CG – opštinski propisi“ br. 05/14, 19/15 i 38/20). Shodno članu 2. Odluke, pomoćni objekti svrstavaju se u tri tipa:</p> <p>Tip 1: pomoćni objekti koji čine funkcionalnu i ekonomsku cjelinu sa objektom čijem korišćenju služi pomoćni objekat, kao što su: nadzemne garaže, ostave, magacini, drvarnice, ljetnje kuhinje, portirnice, objekti za radnike obezbjeđenja i objekti za naplatu.</p> <p>Tip 2: pomoćni objekti infrastrukture kao što su: septičke bio-jame, bunari, cistjerne za vodu, bistjerne, šahtovi, kotlarnice, uređaji za grijanje i hlađenje i foto-naponski paneli za proizvodnju električne energije iz obnovljivih izvora, snage do 10kW, na krovu osnovnog odnosno drugog pomoćnog objekta.</p> <p>Tip 3: pomoćni objekti uređenja terena kao što su: ograde, otvoreni bazeni, fontane, nadstrešnice, pergole i slično.</p> <p>U skladu sa članom 4 Odluke o postavljanju, odnosno građenju i uklanjanju pomoćnih objekata, ukoliko se pomoćni objekat postavlja odnosno gradi na prostoru za koji nije donijet planski dokument sa detaljnom urbanističkom razradom ili <u>ako takvim planskim dokumentom za isti nisu utvrđeni uslovi postavljanja odnosno građenja pomoćnih objekata, ti uslovi su određeni odredbama ove Odluke.</u></p>



14	USLOVI ZA OBJEKTE KOJI MOGU DA UTIČU NA BEZBJEDNOST VAZDUŠNOG SAOBRAĆAJA
	/
15	<p>USLOVI ZA OBJEKTE KOJI MOGU DA UTIČU NA PROMJENE U VODNOM REŽIMU</p> <p>Za izradu tehničke dokumentacije za izgradnju novog ili rekonstrukciju postojećeg objekta i izvođenje geoloških istraživanja i drugih radnji koje mogu trajno, povremeno ili privremeno uticati na promjene u vodnom režimu, ovaj Sekretarijat po službenoj dužnosti za investitora pribavlja vodne uslove, u skladu sa članom 114 Zakona o vodama („Službeni list RCG“ br. 27/07, „Službeni list CG“ br. 73/10, 32/11, 47/11, 48/11 i 52/16). U skladu sa članom 74 stav 5 Zakona o planiranju prostora i izgradnji objekata, Sekretarijat po službenoj dužnosti pribavlja Vodne uslove za izradu projektne dokumentacije za izgradnju/rekonstrukciju lokalnih, nekategorisanih i šumskih puteva sa pripadajućim objektima i mostova od lokalnog značaja (tačka 31, stav 1 člana 115 Zakona o vodama), od Sekretarijata za komunalne poslove i saobraćaj, Opštine Bar.</p> <p>Pravilnik o sadržini zahtjeva i dokumentaciji za izdavanje vodnih akata, načinu i uslovima za obavezno oglašavanje u postupku utvrđivanja vodnih uslova i sadržaju vodnih akata (“Službeni list CG” broj 07/08).</p>
16	<p>MOGUĆNOST FAZNOG GRAĐENJA OBJEKTA</p> <p>Za objekat: Na osnovu Zakona o planiranju prostora i izgradnji objekata i člana 76 kroz izradu idejnog rješenja može se odrediti faznost gradnje (tehničko-tehnološka i funkcionalna cjelina) objekata. Dozvoljena je fazna izgradnja, tako da konačno izgrađeni objekat ne prelazi maksimalne propisane površine pod objektom i spratnost, a ove vrijednosti mogu biti i manje.</p> <p>Za urbanističku parcelu ili više urbanističkih parcela: Na osnovu UT uslova, kod urbanističkih parcela na kojima je planom predviđena izgradnja više objekata, potrebno je uraditi revidovano idejno rješenje kompletne urbanističke parcele ili više susjednih urbanističkih parcela (čl. 76 važećeg Zakona), Idejnim rješenjem se utvrđuje generalna koncepcija za izgradnju objekata, a naročito: uklapanje objekta u prostor, položaj objekta u okviru lokacije i prema susjednim objektima.</p> <p>Za građenje na dijelu urbanističke parcele: Članom 237 važećeg zakona je predviđeno da se do donošenja Plana generalne regulacije Crne Gore može graditi na dijelu urbanističke parcele, ako nedostajući dio urbanističke parcele ne utiče na funkcionalnost i pristup objektu i uz uslov da se urbanistički parametri za cijelu urbanističku parcelu umanje za nedostajući dio.</p> <p>Kroz izradu idejnog rješenja provjeriti, da li predmetna izgradnja na dijelu urbanističke parcele, na bilo koji način ugrožava valorizaciju preostalog dijela urbanističke parcele.</p>
17	<p>USLOVI ZA PRIKLJUČENJE NA INFRASTRUKTURU</p> <p>U svemu prema izvodima iz DUP-a, izdatim od strane ovog Sekretarijata, a koji čine sastavni dio ovih UT uslova.</p> <p>Tehničku dokumentaciju izraditi u skladu sa ovim uslovima, važećim propisima, standardima i zakonskom regulativom, te priključenje objekata na infrastrukturnu mrežu projektovati prema uslovima dobijenim od nadležnih javnih preduzeća, a koji čine sastavni dio ovih UT uslova.</p>



17.1.	Uslovi priključenja na elektroenergetsku infrastrukturu
	<p>Upućuje se investitor da pri izradi tehničke dokumentacije (idejni projekat ili glavni projekat) mora poštovati Tehničke preporuke CEDIS-a i to:</p> <ul style="list-style-type: none"> - Tehnička preporuka ze priključenje potrošača na niskonaponsku mrežu TP-2 (dopunjeno izdanje); - Tehnička preporuka – Tipizacija mjernih mjesta; - Upustvo i tehnički uslovi za izbor i izgradnju ograničivača strujnog opterećenja; - Tehnička preporuka TP – 1 b – Distributivna transformatorska stanica DTS – EPCG 10/0.4 kV <p>Tehničke preporuke dostupne su na sajtu CEDIS-a. Investitor je obavezan da od CEDIS-a pribavi potvrdu o ometanju/neometanju elektroenergetskih instalacija na urbanističkoj parceli/lokaciji.</p>
17.2.	Uslovi priključenja na vodovodnu i kanizacionu infrastrukturu
	<p>U svemu prema grafičkim izvodima iz DUP-a i tehničkim uslovima za izradu projektne dokumentacije izdatim od strane nadležne službe - d.o.o. »Vodovod i kanalizacija« Bar, a koji su sastavni dio ovih UT uslova.</p> <p>U slučaju kada se u okviru predmetne urbanističke parcele nalazi zaštitni pojas ili cjevovod regionalnog vodovoda, ovaj Sekretarijat po službenoj dužnosti, za investitora pribavlja i tehničke uslove od Regionalnog vodovoda Crnogorsko primorje. Na osnovu člana 32 Pravilnika o određivanju i održavanju zona i pojaseva sanitarne zaštite i ograničenjima u tim zonama ("Službeni list CG" br. 66/09), pojas sanitarne zaštite određuje se oko glavnih cjevovoda i u zavisnosti od konfiguracije terena iznosi 2,0m od osovine cjevovoda sa obje strane. U pojasu zaštite nije dozvoljena izgradnja objekata, postavljanje uređaja i vršenje radnji koje na bilo koji način mogu zagaditi vodu ili ugroziti stabilnost cjevovoda.</p>
17.3.	Uslovi priključenja na saobraćajnu infrastrukturu
	<p>U svemu prema grafičkim izvodima iz DUP-a i tehničkim uslovima za izradu projektne dokumentacije izdati od strane nadležne službe - Sekretarijata za komunalne poslove i saobraćaj, a koji su sastavni dio ovih UT uslova.</p> <p>U slučaju kada je za predmetnu parcelu planom predviđen prilaz sa magistralnog puta, ovaj Sekretarijat po službenoj dužnosti, za investitora traži i tehničke uslove od Direktorata za drumski saobraćaj, shodno članu 17. Zakona o putevima ("Službeni list CG" broj 82/20).</p>
17.4.	Ostali infrastrukturni uslovi
	<p><u>Elektronska komunikacija:</u></p> <p>Upućuje se investitor da, pri izradi tehničke dokumentacije iz oblasti elektronskih komunikacija, mora poštovati sledeće pravilnike:</p> <ul style="list-style-type: none"> - Pravilnik o širini zaštitnih zona i vrsti radio koridora u kojima nije dopušteno planiranje i gradnja drugih objekata (»Sl. list CG«, br. 33/14), kojim se propisuju način i uslovi određivanja širine zaštitnih zona elektronskih komunikacionih mreža, elektronske komunikacione infrastrukture i povezane opreme i radio koridora u čijoj zoni nije dopušteno planiranje i gradnja drugih objekata; - Pravilnik o tehničkim i drugim uslovima za projektovanje, izgradnju i korišćenje elektronske komunikacione mreže, elektronske komunikacione infrastrukture i povezane opreme u objektima (»Sl. list CG«, br. 41/15), kojim se propisuju tehnički i drugi uslovi za projektovanje, izgradnju i korišćenje elektronske komunikacione mreže, elektronske komunikacione infrastrukture i povezane opreme u poslovnim i stambenim objektima; - Pravilnik o uslovima za planiranje, izgradnju, održavanje i korišćenje pojedinih vrsta elektronskih komunikacionih mreža, elektronske komunikacione infrastrukture i

povezane opreme, koji propisuju uslovi za planiranje, izgradnju, održavanje i korišćenje pojedinih vrsta elektronskih komunikacionih mreža, elektronske komunikacione infrastrukture i povezane opreme u Crnoj Gori;

- Pravilnik o zajedničkom korišćenju elektronske komunikacione infrastrukture i povezane opreme, (»Sl. list CG«, br. 52/14), kojim se propisuju uslovi i način zajedničkog korišćenja elektronske komunikacione infrastrukture i povezane opreme, kao i mjere za povećanje razpoloživosti slobodnih kapaciteta u toj infrastrukturi.

Web sajtovi:

- Sajt na kome se nalaze relevantni propisi u skladu sa kojim se obavlja izrada tehničke dokumentacije <http://www.ekip.me/regulativa/>
- Sajt na kome Agencija objavljuje podatke o postojećem stanju elektronske komunikacione infrastrukture <http://ekinfrastruktura.ekip.me/ekip.me> kao i
- adresa web portala <http://ekinfrastruktura.ekip.me/ekip/login.jsp> preko koga sve zainteresovane strane od Agencije za telekomunikacije i poštansku djelatnost mogu da zatraže otvaranje korisničkog naloga, kako bi pristupili georeferenciranoj bazi podataka elektronske komunikacione infrastrukture.

Uslovi za odlaganje čvrstog otpada:

Način i mjesto odlaganja čvrstog otpada regulisati sa DOO Komunalno Bar, sklapanjem Ugovora za odvoz i deponovanje komunalnog otpada, u skladu sa članom 34 stav 1 Zakona o komunalnim djelatnostima (»Sl. list CG« br. 55/16, 74/16, 02/18 i 66/19) i članu 34 i 36 stav 4 Odluke o komunalnom redu na teritoriji Opštine Bar (»Sl. list CG - opštinski propisi« br. 51/19). Takođe, u skladu sa članom 34 stavom 5 Zakona o komunalnim djelatnostima korisnici komunalnih usluga su obavezni da obavijeste Društvo o svim promjenama kod nepokretnosti i privrednih subjekata, a koje mogu biti od uticaja na bazu podataka (promjena vlasnika nepokretnosti, promjena korisne površine nepokretnosti, registrovanje novog privrednog subjekta, prestank rada i brisanje iz registra privrednog subjekta).

18

POTREBA IZRADE GEODETSKIH, GEOLOŠKIH (GEOTEHNIČKIH, INŽENJERSKO- GEOLOŠKIH, HIDROGEOLOŠKIH, GEOMEHANIČKIH I SEIZMIČKIH) PODLOGA, KAO I VRŠENJA GEOTEHNIČKIH ISTRAŽNIH RADOVA I DRUGIH ISPITIVANJA

Za potrebe projektovanja odnosno izradu idejnih i glavnih projekata izraditi elaborat o geološkim istraživanjima u skladu sa Zakonom o geološkim istraživanjima (»Sl. list RCG«, br. 28/93, 27/94, 42/94, 26/07, "Sl. list CG", br. 28/11). Detaljna geološka istraživanja tla obavezno se vrše prije izrade tehničke dokumentacije za izgradnju objekata iz tačke 7 citiranog Zakona.

Tehničku dokumentaciju raditi isključivo na osnovu ažurnih geodetskih snimaka terena, geoloških i hidrogeoloških podataka, kao i rezultata o geomehničkim ispitivanjima terena; Izradi tehničke dokumentacije, u skladu sa propisima, mora da prethodi detaljno geomehničko ispitivanje terena i izrada odgovarajućeg elaborata.

Potrebno je obezbjediti seizmičku stabilnost konstruktivnog sistema na IX stepen seizmičkog intenziteta po MCS skali.

Prije izrade tehničke dokumentacije investitor je obavezan da u skladu sa članom 5 Zakona o geološkim istraživanjima ("Službeni list RCG" broj 28/93, 27/94, 42/94 i 26/07 i "Službeni list CG" broj 28/11) izradi **Revidovani Projekat osnovnih geoloških istraživanja tla** za predmetnu lokaciju, u cilju utvrđivanja osnovnih geoloških uslova za projektovanje investicionih objekata. Geološka istraživanja, izradu projekta geoloških istraživanja i reviziju vrše privredna društva, odnosno druga pravna lica koja imaju licencu.

Za objekte veće od 1000m² ili sa 4 i više nadzemnih etaža, shodno članu 7. Zakona o

geološkim istraživanjima ("Službeni list RCG" broj 28/93, 27/94, 42/94 i 26/07 i "Službeni list CG" broj 28/11) izraditi **Revidovani Projekat geoloških istraživanja tla za predmetnu lokaciju i Revidovani Elaborat o rezultatima izvršenih geoloških istraživanja**, kojima se detaljno određuju inženjersko-geološke, hidro-geološke i geomehaničke karakteristike temeljnog tla, geotehničke i seizmološke karakteristike terena i prikaz i ocjenu rezultata istraživanja sa obradom dobijenih podataka i zaključkom o uslovima i načinu fundiranja objekta na prostoru koji je istraživan.

Pri projektovanju objekata preporučuje se korišćenje propisa EUROCODES, naročito EUROCODE 8 - Projektni propis za zemljotresnu otpornost konstrukcija. Takođe se preporučuje zadržavanje postojećeg drveća i druge vegetacije na građevinskim parcelama, gdje god je to moguće, jer povoljno utiče na očuvanje stabilnosti terena.

19 **POTREBA IZRADE URBANISTIČKOG PROJEKTA**

/

20 **URBANISTIČKO-TEHNIČKI USLOVI ZA ZGRADE SADRŽE I URBANISTIČKE PARAMETRE**

Oznaka urbanističke parcele	UP 3, blok 18 u zoni A
Površina urbanističke parcele	377m²
Maksimalni indeks zauzetosti	0,3 (max površina osnove objekta 113m ²)
Maksimalni indeks izgrađenosti	1,2
Maksimalna bruto građevinska površina objekata	452 m²
	<p>Ukoliko je namjena podruma garažiranje, tehničke prostorije i pomoćne prostorije - ostave, njegova površina ne ulazi u obračun max indeksa izgrađenosti i zauzetosti. Za sve ostale namjene površina podruma se uračunava u BGP.</p> <p>Ukoliko je namjena suterena garažiranje, tehničke prostorije i pomoćne prostorije - ostave, njegova površina ne ulazi u obračun max indeksa izgrađenosti i zauzetosti. Za sve ostale namjene površina suterena se uračunava u BGP.</p> <p>Ukoliko krovna konstrukcija i visina sljemena omogućavaju organizovanje prostora tavana u svrhu stanovanja, taj prostor ulazi u obračun bruto razvijene građevinske površine sa 100% i kao takav mora biti prepoznat u planiranim indeksima izgrađenosti za tretiranu parcelu.</p> <p>U okviru maksimalne bruto građevinske površine planiranih objekata uračunati ukupnu površinu otvorenog i zatvorenog korisnog prostora, koji je planiran u svim etažama objekta (suteran-prizemlje-sprat).</p>



Maksimalna spratnost objekata	<p style="text-align: center;">P+2</p> <p>Etaže mogu biti podzemne i nadzemne. Podzemne etaže mogu biti podrum i suteran, a nadzemne etaže mogu biti prizemlje i spratovi. Ostavlja se mogućnost planiranja podruma. <u>Podrum</u> ne ulazi u obračun maksimalne spratnosti i ukupne maksimalne visine objekta. Podrum je ukopani dio objekta čiji se prostor nalazi ispod poda prizemlja, odnosno suterana. Podrum može, ukoliko je zbog konfiguracije terena neophodno, nadvisiti kotu terena, trotoara max 1.00m. Ukoliko se radi o denivelisanom terenu, relevantnom kotom terena smatra se najniža kota konačno uređenog i nivelisanog terena oko objekta. Objekat može imati više podrumskih etaža. Nije dozvoljena naknadna prenamjena garaža i tehničkih prostorija u podrumu u druge namjene. <u>Suteran</u> je podzemna etaža zastupljena kod objekata koji su izgrađeni na denivelisanom terenu i kao takva predstavlja gabarit sa tri strane ugrađen u teren, dok je na jednoj strani kota poda suterana poklapa sa kotom terena ili odstupa od kote terena maksimalno za 1.00 m. Uređeni teren iza objekta mora se u potpunosti naslanjati na objekat i ne može biti od objekta odvojen potpornim zidom (škarpom). Nije dozvoljena naknadna prenamjena garaža i tehničkih prostorija u suteranu u druge namjene. Tavan ne ulazi u obračun spratnosti objekta</p>
Maksimalni broj ležaja	10
Maksimalna visinska kota objekta	<p style="text-align: center;">11m</p> <p>Visinska regulacija definisana je maksimalnom spratnošću odnosno maksimalno dozvoljenom visinom objekta na svim urbanističkim parcelama. Maximalno dozvoljena visina objekta mjeri se od najniže kote okolnog konačno uređenog i nivelisanog terena ili trotoara uz objekat do kote sljemena ili vijenca ravnog krova. Nivelacija se bazira na postojećoj nivelaciji terena.</p> <ul style="list-style-type: none"> • U slučajevima kad je maksimalna spratnost objekta dvije etaže to znači da je maksimalno dozvoljena visina objekta 9m a maksimalna spratnost iskazana kroz etaže Su+P ili P+1 • <u>U slučajevima kad je maksimalna spratnost objekta tri etaže to znači da je ukupna</u>



		<p><u>maximalno dozvoljena visna objekta 11m a</u> <u>maximalna spratnost iskazana kroz etaže</u> <u>Su+P+1 ili P+2</u></p> <ul style="list-style-type: none"> • U slučajevima kad je maksimalna spratnost objekta četiri etaže to znači da je maksimalno dozvoljena visna objekta 14 m a maksimalna spratnost iskazana kroz etaže Su+P+2 ili P+3. <p>Napomena: Ukoliko je na grafičkom prilogu Plan parcelacije, regulacije i nivelacije i u analitičkim podacima navedena spratnost npr. P+2 to je spratnost od tri etaže (11m) i ona može biti Su+P+1 ili P+2, a u zavisnosti od konfiguracije terena i planom propisanih urbanističkih parametara za predmetnu urbanističku parcelu. Gore navedene smjernice važe i za spratnost od dvije i četiri etaže.</p> <p>Najveća visina etaže za obračun visine gradjevine, mjerena izmedju gornjih kota medjuetažnih konstrukcija iznosi:</p> <ul style="list-style-type: none"> - za garaže i tehničke prostorije do 3m - za stambene etaže do 3.5m - za poslovne etaže do 4.5m - izuzetno za osiguranje prolaza za pristup interventnih i dostavnih vozila, visina prizemne etaže na mjestu prolaza iznosi 4.5m.
	<p>Parametri za parkiranje odnosno garažiranje vozila</p>	<p>Potrebe za parkiranjem, saglasno zahtjevu Investitora, treba rješavati unutar parcela. Za objekte koji zahtijevaju više parking mjesta parkiranje treba prvenstveno rješavati parking garažama u sklopu objekta.</p>
	<p>Smjernice za oblikovanje i materijalizaciju, posebno u odnosu na ambijentalna svojstva područja</p>	<p>Arhitektonsko oblikovanje objekata mora se prilagoditi postojećem ambijentu. Objekti se moraju oblikovati u skladu sa lokalnim tradicionalnim oblicima, bojama i materijalima. Oblikovanje objekata treba uskladiti sa pejzažom i sa tradicionalnom slikom naselja. Kod adaptacije postojećih objekata potrebno je koristiti prirodne materijale podižući kvalitet pejzaža. Prozore i vrata dimenzionirati prema klimatskim uslovima (uz osiguranje otvora za atraktivne vizure dimenzionirati otvore s ciljem štednje toplote/hladnoće i koristiti tradicionalnu stolariju).</p> <p>Arhitektonske volumene objekata potrebno je pažljivo projektovati sa ciljem dobijanja homogene slike naselja i grada.</p> <p>Enterijeri poslovnih prostora moraju biti u odgovarajućem odnosu sa objektom u kome se nalaze. Izlozi treba da su u skladu sa susjednim izlozima i arhitekturom konkretnog objekta.</p>



Krovovi mogu biti kosi – dvovodni ili četvorovodni, sa nagibima krovnih ravni maksimalno do 25 (preporuka je 22°). Moguće je raditi i ravan krov, po mogućnosti sa ozelenjenim krovnim ravnima i krovnim baštama.

Na fasadama objekata predvidjeti obradu fasade sa detaljima kamene obloge, karakteristične za podneblje i ambijent. Kamen uvijek koristiti uz omalterisane djelove i tremove, stolariju ili druge drvene elemente.

Uslovi za unapređenje energetske efikasnosti

Shodno Zakonu o efikasnom korišćenju energije („Službeni list CG“ broj 57/14, 03/15, 25/19) i Pravilniku o minimalnim zahtjevima energetske efikasnosti zgrada („Službeni list CG“ broj 57/14) projektovanjem i izgradnjom objekata treba postići smanjenje gubitaka toplote iz objekata, poboljšanje toplotne izolacije spoljnih elemenata, povećanje toplotne efikasnosti pravilnom orijentacijom objekata i korišćenjem sunčeve energije, korišćenje obnovljivih izvora energije, te povećanje energetske efikasnosti sisteme grijanja.

Sadržaj Elaborata energetske efikasnosti objekta propisan je Pravilnikom o sadržaju elaborata energetske efikasnosti zgrada („Službeni list CG“ broj 51/08, 34/11, 35/13).

Analizirati lokaciju, orijentaciju i oblik kuće. Primjeniti visok nivo toplotne izolacije kompletnog spoljnog omotača objekta i izbjegavati toplotne mostove. U cilju racionalnog korišćenja energije treba iskoristiti sve mogućnosti smanjenja korišćenja energije u objektima. Pri izgradnji objekata koristiti savremene termoizolacione materijale, kako bi se smanjila potrošnja toplotne energije.

Iskoristiti toplotne dobitke od sunca i zaštititi se od pretjeranog osunčanja. Koristiti održive sisteme protiv pretjerane insolacije – zasjena škurama, pergolama, zelenilom i slično, kako bi se smanjila potrošnja energije za vještačku klimatizaciju. Drvoredima i gustim zasadima smanjiti uticaj vjetra i obezbjediti neophodnu zasjenu u letnjim mjesecima. Nisko energetske tehnologije za grijanje i hlađenje se trebaju koristiti gdje god je to moguće. Pri proračunu koeficijenata prolaza toplote objekata uzeti vrijednosti za 30-25% niže od maksimalno dozvoljenih vrijednosti dozvoljenih za ovu klimatsku zonu.

Sunčani kolektori treba da budu skladno oblikovani i ukomponovani na najmanje

		uočljivim mjestima na objektu. Koristiti održive sisteme protiv prekomjerne insolacije (zasjenu škurama, građevinskim elementima, zelenilom i slično) kako bi se smanjila potrošnja energije za vještačku klimatizaciju. održivost fotovoltacionih ćelija treba ispitati u svrhu snadbevanja niskonaponskom strujom za rasvjetu naselja, kao i druge mogućnosti, poput punjenja električnih vozila.
21	DOSTAVLJENO: Podnosiocu zahtjeva, u spise predmeta, urbanističko-građevinskoj inspekciji i arhivi.	
22	OBRAĐIVAČ URBANISTIČKO-TEHNIČKIH USLOVA:	Samostalna savjetnica I, Maja Tišma, dipl.inž.arh.
23	OVLAŠĆENO SLUŽBENO LICE:	Samostalna savjetnica I, Maja Tišma, dipl.inž.arh.
24		M.P. potpis ovlašćenog službenog lica 
25	PRILOZI:	
	<ul style="list-style-type: none"> - Grafički prilozi iz planskog dokumenta - Listovi nepokretnosti i kopija katastarskog plana - Tehnički uslovi "Vodovod i kanalizacija" d.o.o. Bar br. 1497 od 06.03.2019. god. - Saobraćajno – tehnički uslovi Sekretarijata za komunalne poslove i saobraćaj br. UPI 14-341/23-212/1 od 24.03.2023. god. 	



Crna Gora
Opština Bar

Adresa: Bulevar revolucije br. 1
Bar, Crna Gora
tel: +382 30 301 475
fax: +382 30 301 476
email: prostor@bar.me
www.bar.me

Sekretarijat za urbanizam i prostorno planiranje

Br: 07-014/23-471

Datum: 10.07.2023. godine

IZVOD IZ PLANA DUP „PETOVIČA ZABIO”
(„Službeni list CG - opštinski propisi“ br. 39/14)



Samostalna savjetnica I,
Maja Tišma, dipl.inž.arh.

LEGENDA:

-  GRANICA ZAHVATA PLANA
-  GRANICA MORSKOG DOBRA
-  GRANICE KATASTARSKIH PARCELA
- 4159/4** BROJ KATASTARSKIH PARCELA
-  INDIVIDUALNO STANOVANJE
-  ŠUMA - MAKIJA
-  NEIZGRAĐENI PROSTOR
-  TURISTIČKO STANOVANJE
-  POSTOJEĆI OBJEKTI KOJI SE ZADRŽAVAJU
-  POSTOJEĆI OBJEKTI KOJI SE RUŠE



SKUPŠTINA OPŠTINE BAR

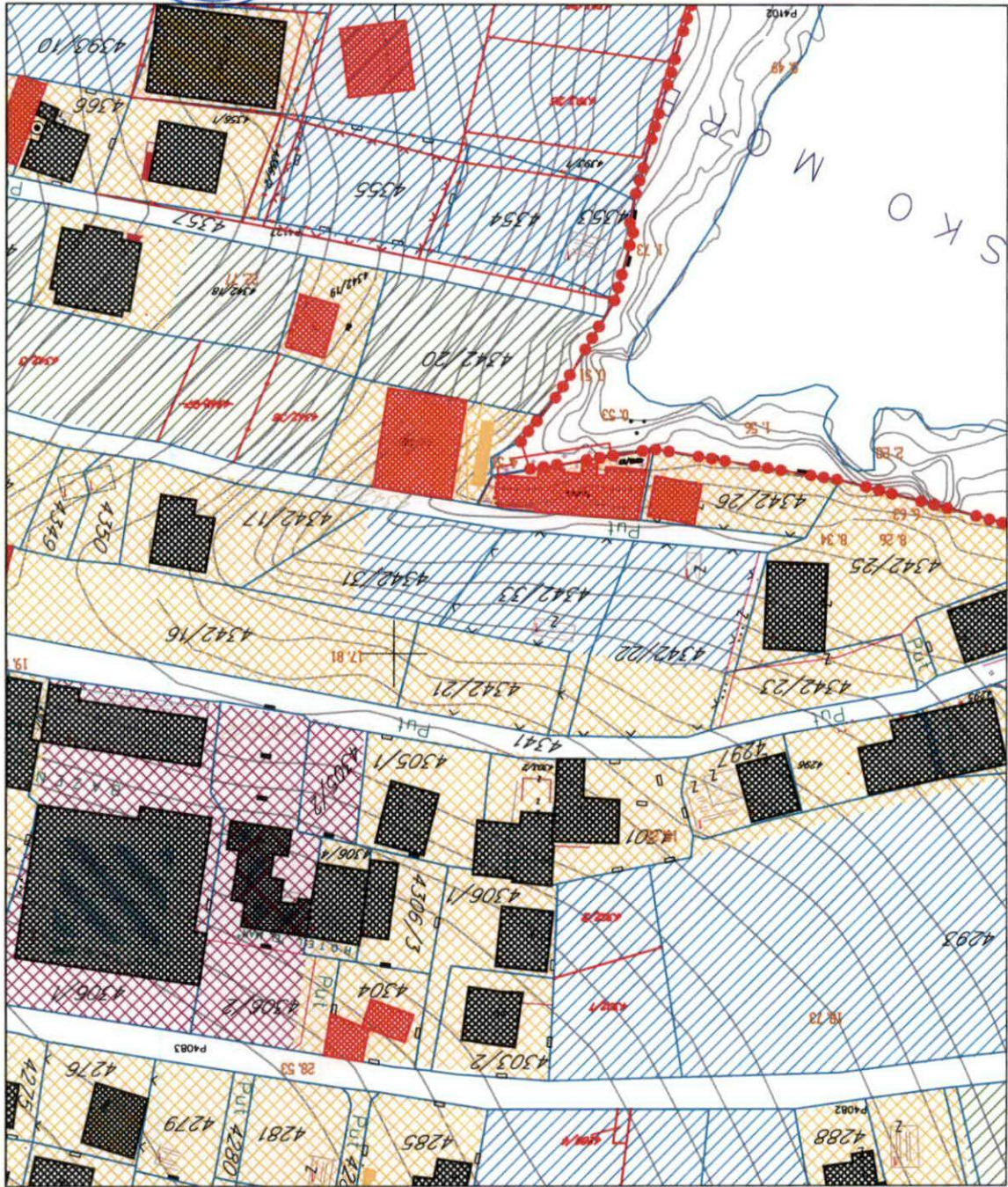
**Broj : 030 - 546
Bar, 24.12.2014. godine**

**PREDSJEDNIK
Osman Subašić, s.r.**

detaljni urbanistički plan:
"PETOVIĆA ZABIO"



obradivač plana	CAU Centar za Arhitekturu i Urbanizam	
naručilac	OPŠTINA BAR	odluka o izradi plana: br. 031-550 Bar, 28. februar 2008. g.
naziv planskog dokumenta	Detaljni urbanistički plan: "Petovića Zabio"	godina izrade plana: 2014.
faza planskog dokumenta	Plan	Razmjera: 1:1000
naziv grafičkog prikaza	Postojeće korišćenje prostora	broj grafičkog prikaza: 04



LEGENDA:

-  GRANICA ZAHVATA PLANA
-  GRANICA MORSKOG DOBRA
-  GRANICA URBANISTIČKE PARCELE
-  BROJ URBANISTIČKE PARCELE
-  BROJ URBANISTIČKOG BLOKA
-  GRANICA URBANISTIČKOG BLOKA
-  POSTOJEĆI OBJEKTI

-  HOTEL
-  TURISTIČKO NASELJE
-  SPORT I REKREACIJA
-  MJEŠOVITA NAMJENA
-  CENTRALNE DJELATNOSTI
-  JAVNE ZELENE POVRŠINE
-  OBJEKTI HIDROTEHNIČKE INFRASTRUKTURE
-  STJENOVITA OBALA

SAOBRAĆAJ

-  SAOBRAĆAJNICA
-  TROTOAR
-  PJEŠAČKE POVRŠINE
-  KOLSKO-PJEŠAČKE POVRŠINE
-  OBALNO ŠETALIŠTE - LUNGO MARE

CAU
Centar za Arhitekturu i Urbanizam

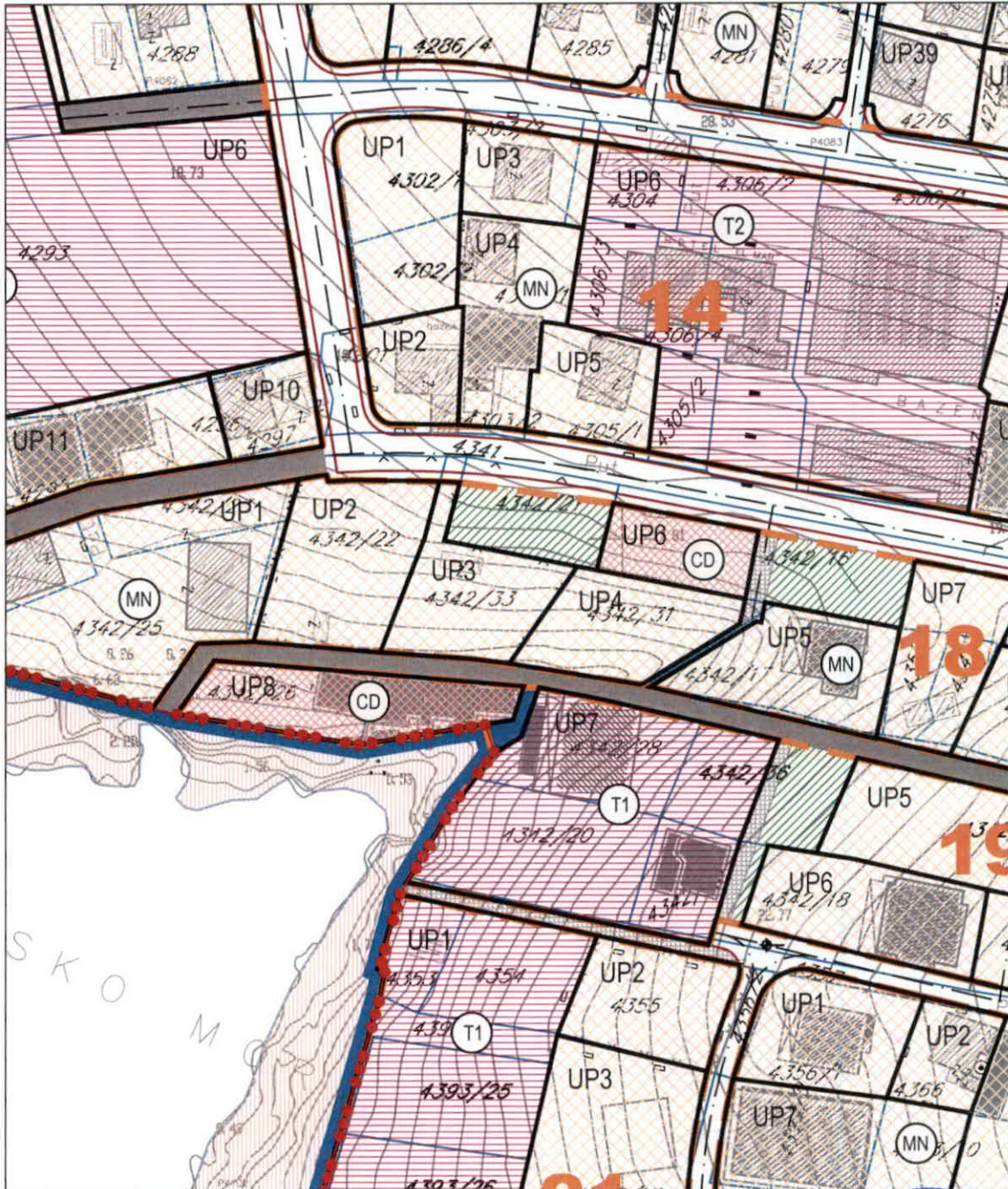
SKUPŠTINA OPŠTINE BAR

Broj : 030 - 546
Bar, 24.12.2014. godine

PREDSJEDNIK
Osman Subašić, s.r.

detaljni urbanistički plan:
"PETOVIĆA ZABIO"





LEGENDA:

-  GRANICA ZAHVATA PLANA
 -  GRANICA MORSKOG DOBRA
 -  GRANICA URBANISTIČKE PARCELE
 -  BROJ URBANISTIČKE PARCELE
 -  BROJ URBANISTIČKOG BLOKA
 -  GRANICA URBANISTIČKOG BLOKA
 -  POSTOJEĆI OBJEKTI
 -  GRAĐEVINSKA LINIJA
 -  MAKSIMALNA SPRATNOST OBJEKATA
 -  JAVNE ZELENE POVRŠINE
 -  STJENOVITA OBALA
- SAOBRAĆAJ
-  SAOBRAĆAJNICA
 -  TROTOAR
 -  PJEŠAČKE POVRŠINE
 -  KOLSKO-PJEŠAČKE POVRŠINE
 -  OBALNO ŠETALIŠTE - LUNGO MARE



SKUPŠTINA OPŠTINE BAR

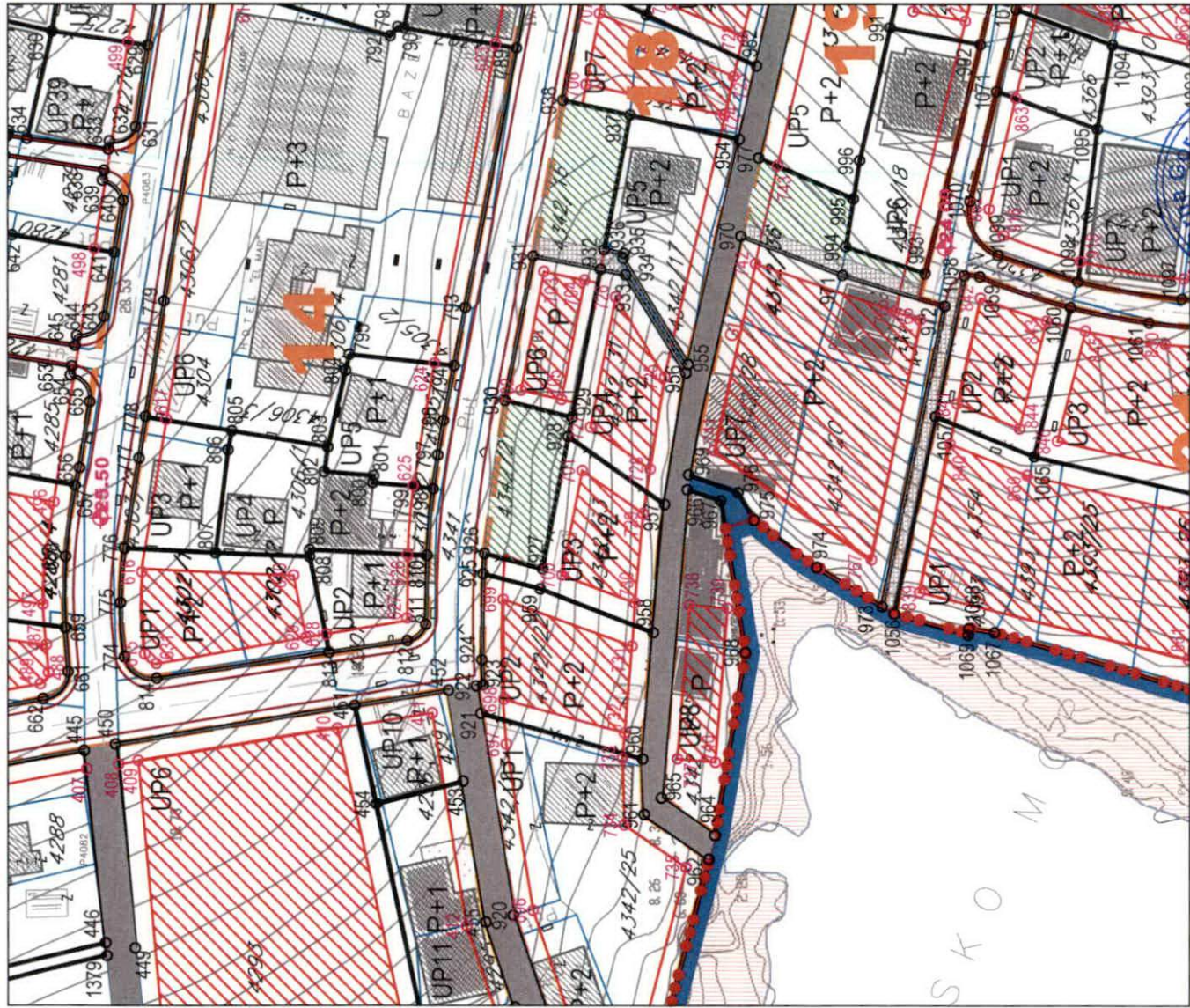
Broj : 030 - 546
Bar, 24.12.2014. godine

PREDSJEDNIK
Osman Subašić, s.r.

detaljni urbanistički plan:
"PETOVIĆA ZABIO"



izradio je plan	CAU Centar za Arhitekturu i Urbanizam	Projektna štampa CRA-007/2014-01-23
izradio je	OPŠTINA BAR	izdavač i organizator Bulevar 1. juna Bar, 23. Novembar 2014. g.
izradio je projekat i dokument	Detaljni urbanistički plan: "Petovića Zabio"	godina izdavanja projekta 2014
izradio je plan i dokument	Plan	skala 1:1000
		izradio je projekat i dokument



Koordinate tačkaka UP-a

925 6595472.94 4650808.58
926 6595475.93 4650808.40
927 6595473.65 4650799.67
928 6595493.35 4650795.85

957 6595483.23 4650781.52
958 6595464.10 4650783.16
959 6595470.67 4650800.01

Koordinate tačkaka GL1-a

700 6595472.66 4650796.81
701 6595488.22 4650793.79

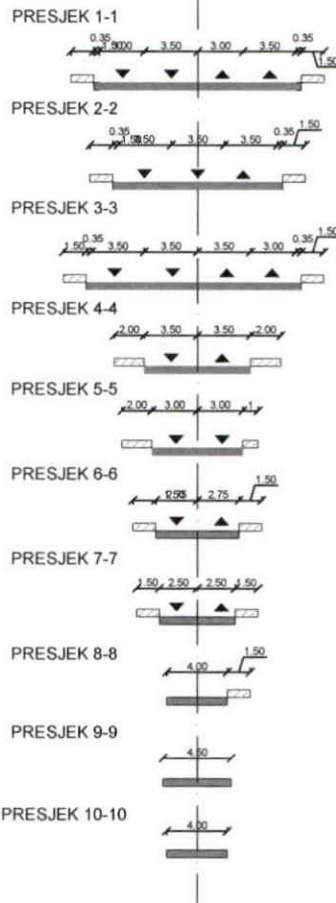
729 6595481.81 4650784.71
730 6595468.49 4650785.92



LEGENDA:

- GRANICA ZAHVATA PLANA
- GRANICA MORSKOG DOBRA
- GRANICA URBANISTIČKE PARCELE
- UP4 BROJ URBANISTIČKE PARCELE
- 18 BROJ URBANISTIČKOG BLOKA
- GRANICA URBANISTIČKOG BLOKA
- POSTOJEĆI OBJEKTI

POPREČNI PRESJECI



CAU
Centar za Arhitekturu i Urbanizam

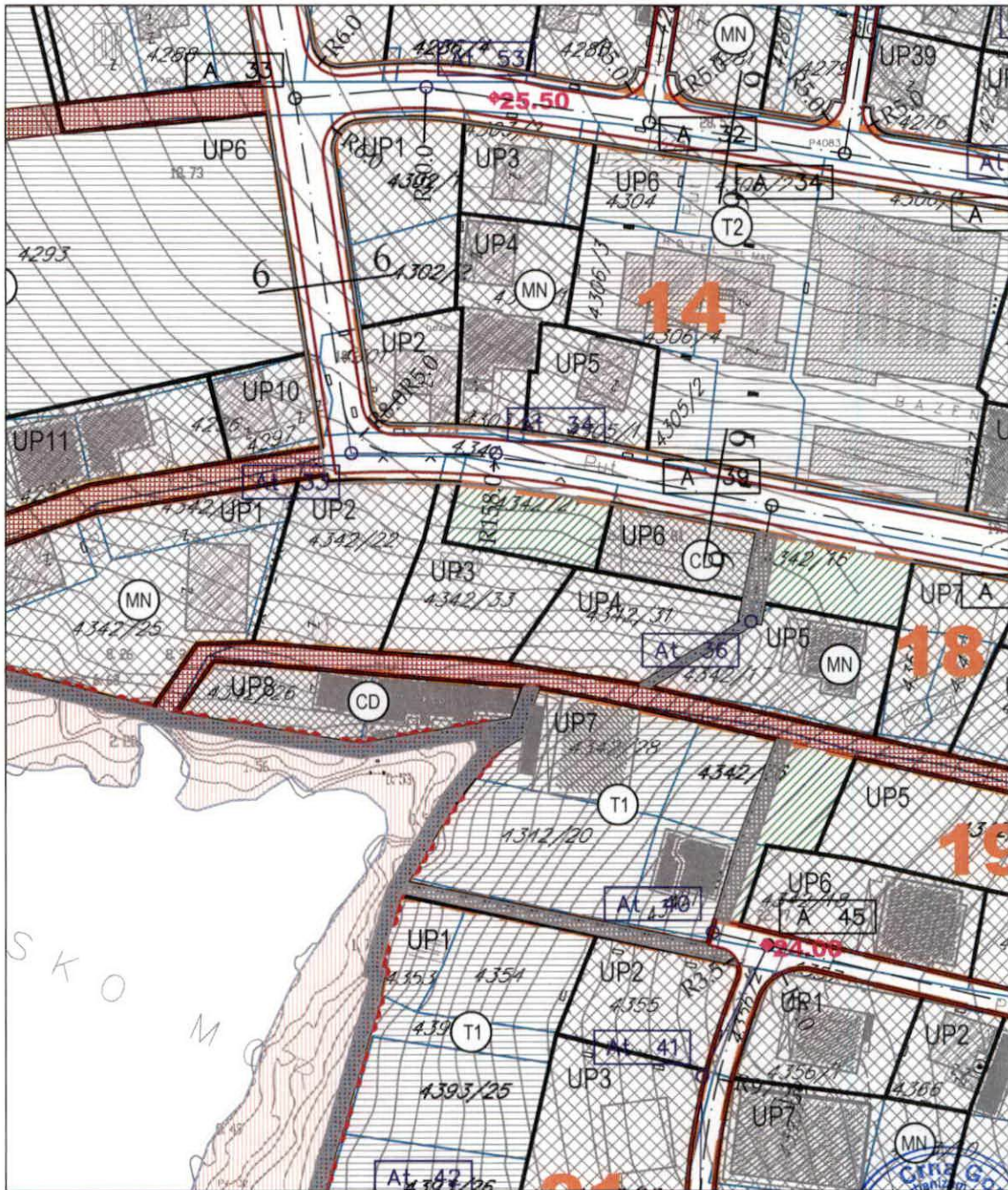
SKUPŠTINA OPŠTINE BAR

Broj : 030 - 546
Bar, 24.12.2014. godine

PRESJEDNIK
Osman Subašić, s.r.

detaljni urbanistički plan:
"PETOVIĆA ZABIO"









LEGENDA:

-  GRANICA ZAHVATA PLANA
-  GRANICA MORSKOG DOBRA
-  GRANICA URBANISTIČKE PARCELE
-  UP4
-  BROJ URBANISTIČKE PARCELE
-  BROJ URBANISTIČKOG BLOKA
-  GRANICA URBANISTIČKOG BLOKA
-  POSTOJEĆI OBJEKTI
-  OBALNO ŠETALIŠTE - LUNGO MARE

ATMOSFERSKA KANALIZACIJA

-  PLANIRANO STANJE

FEKALNA KANALIZACIJA

-  PLANIRANO STANJE - FEKALNA KANALIZACIJA
-  PLANIRANI FEKALNI POTISNI CJEVOVOD
-  PPOV PETOVIĆA ZABIO - VARIJANTNO RJEŠENJE
-  FEKALNA CRPNA STANICA - RJEŠENJE PREMA GUP-U

HIDROTEHNIČKA INFRASTRUKTURA - vodovod:

-  PLANIRANO STANJE - VODOVOD
-  IZMJESTENI REGIONALNI VODOVOD
-  PLANIRANI REGIONALNI VODOVOD
-  REGULATOR PROTOKA I PRITISKA
-  PROTIVPOŽARNI HIDRANTI
-  CRPNA STANICA

CAU
Centar za Arhitekturu i Urbanizam

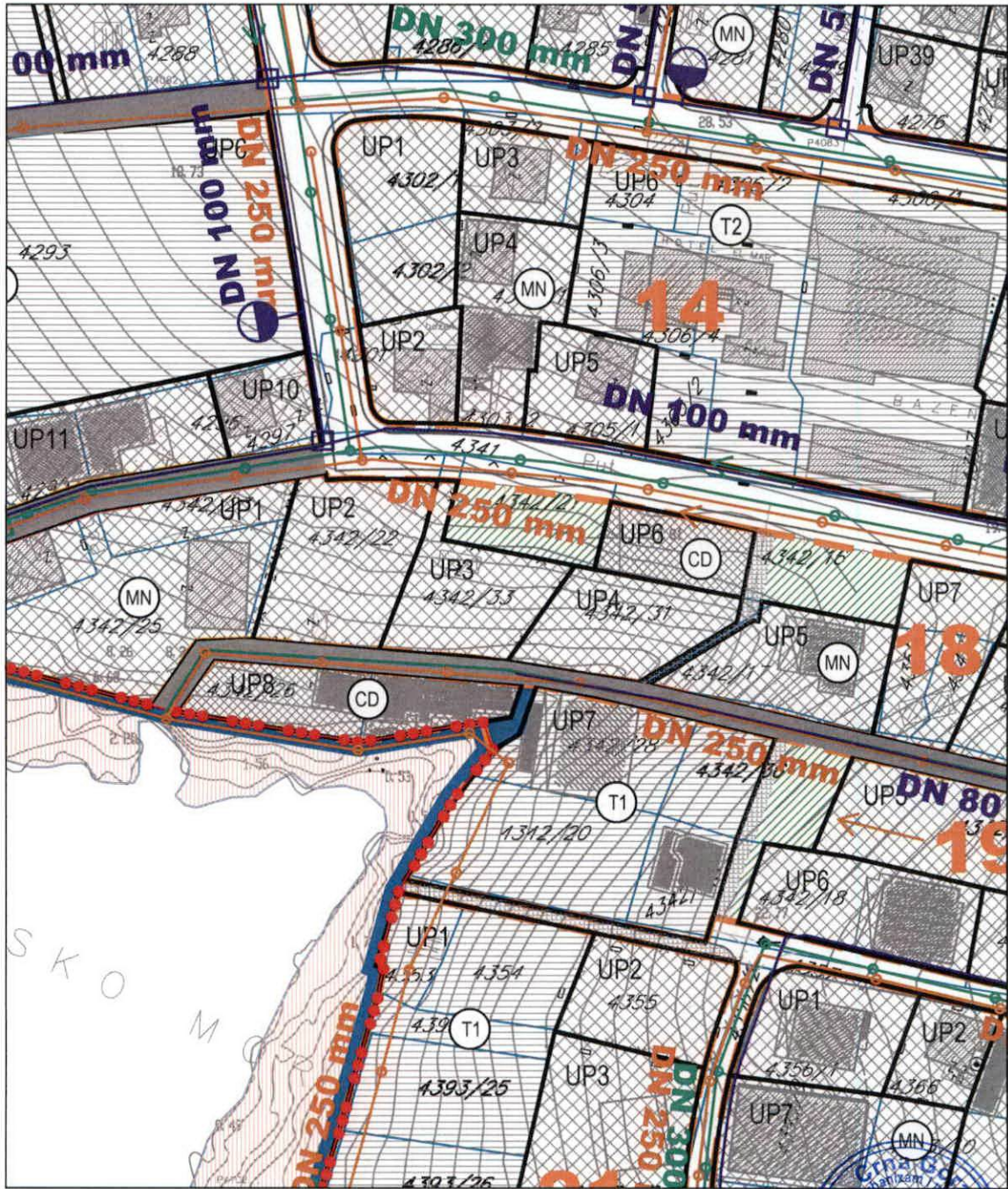
SKUPŠTINA OPŠTINE BAR

Broj : 030 - 546
Bar, 24.12.2014. godine

PREDSJEDNIK
Osman Subašić, s.r.

detaljni urbanistički plan:
"PETOVIĆA ZABIO"







LEGENDA:

-  GRANICA ZAHVATA PLANA
-  GRANICA MORSKOG DOBRA
-  GRANICA URBANISTIČKE PARCELE
- UP4
 BROJ URBANISTIČKE PARCELE
- 18**
 BROJ URBANISTIČKOG BLOKA
-  GRANICA URBANISTIČKOG BLOKA
-  POSTOJEĆI OBJEKTI
-  OBALNO ŠETALIŠTE - LUNGO MARE

ELEKTRONSKE KOMUNIKACIJE

-  POSTOJEĆA TELEKOMUNIKACIONA KANALIZACIJA SA OPTIČKIM KABLOM
-  PLANIRANO TELEKOMUNIKACIONO OKNO
-  PLANIRANA TELEKOMUNIKACIONA KANALIZACIJA SA 4 PVC CIJEVI 110mm
-  N.O.T. NUMERACIJA PLANIRANOG TELEKOMUNIKACIONOG OKNA

CAU
Centar za Arhitekturu i Urbanizam

SKUPŠTINA OPŠTINE BAR

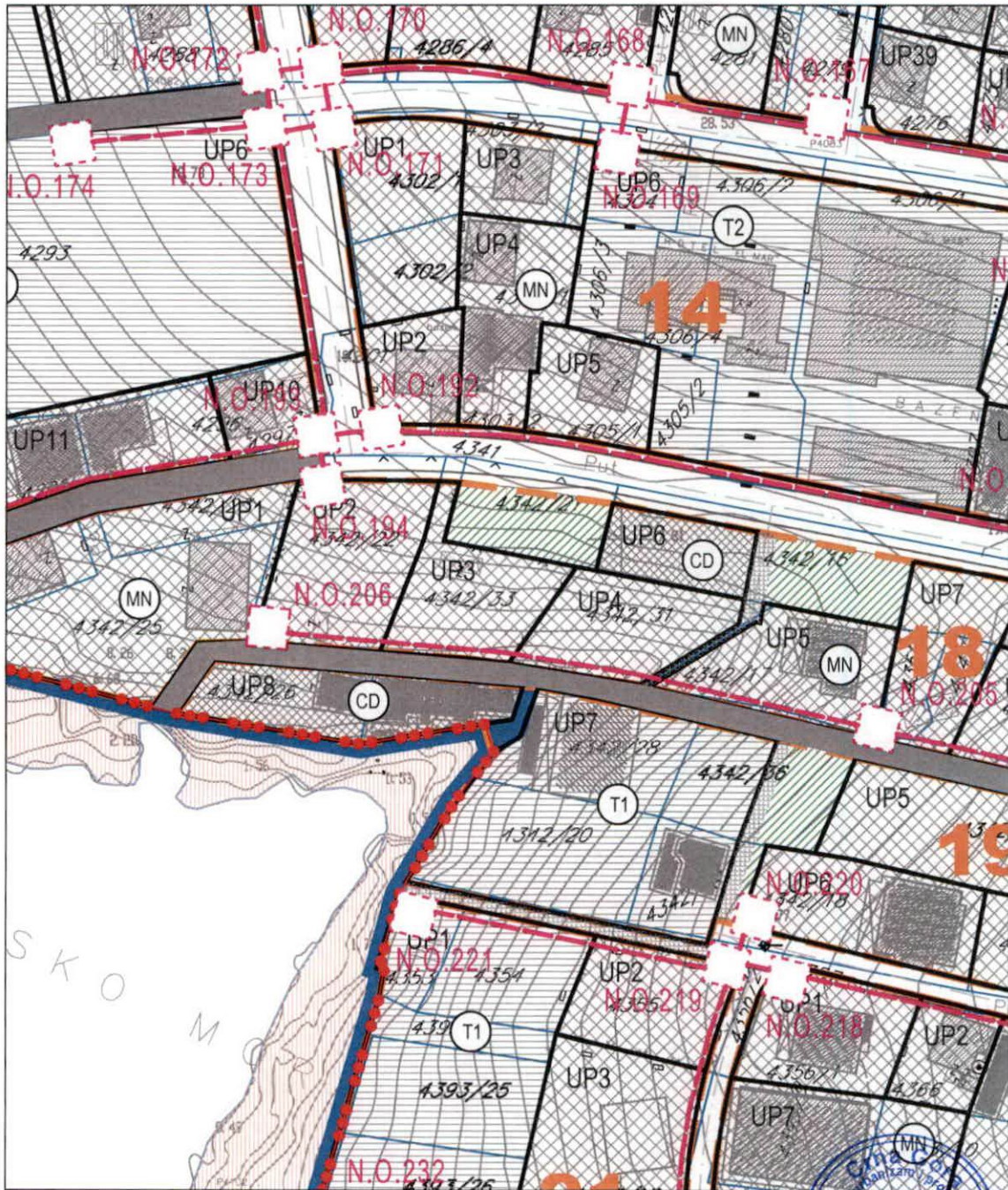
Broj : 030 - 548
Bar, 24.12.2014. godine

PREDSJEDNIK
Osman Subašić, s.r.

detaljni urbanistički plan
"PETOVIĆA ZABIO"



Projekat: plan	CAU Centar za Arhitekturu i Urbanizam	
Opština:	OPŠTINA BAR	Projekat: detaljni urbanistički plan "Petovića Zabio"
Opis: detaljni urbanistički plan	Detaljni urbanistički plan: "Petovića Zabio"	2014
Skala: 1:1000	Plan	1:1000
		1:1000



LEGENDA:

-  GRANICA ZAHVATA PLANA
-  GRANICA MORSKOG DOBRA
-  GRANICA URBANISTIČKE PARCELE
-  UP4
-  18
-  GRANICA URBANISTIČKOG BLOKA
-  POSTOJEĆI OBJEKTI
-  OBALNO ŠETALIŠTE - LUNGO MARE

ELEKTROINSTALACIJE

-  POSTOJEĆA TS 10 / 0,4 kV
-  PLANIRANA TS 10 / 0,4 kV
-  POSTOJEĆI 10kV KABLOVSKI VOD
-  POSTOJEĆI 10kV NADZEMNI VOD
-  PLANIRANI 10kV KABLOVSKI VOD
-  GRANICA ZONE NAPAJANJA
-  6
- BROJ ZONE NAPAJANJA

CAU
Centar za Arhitekturu i Urbanizam

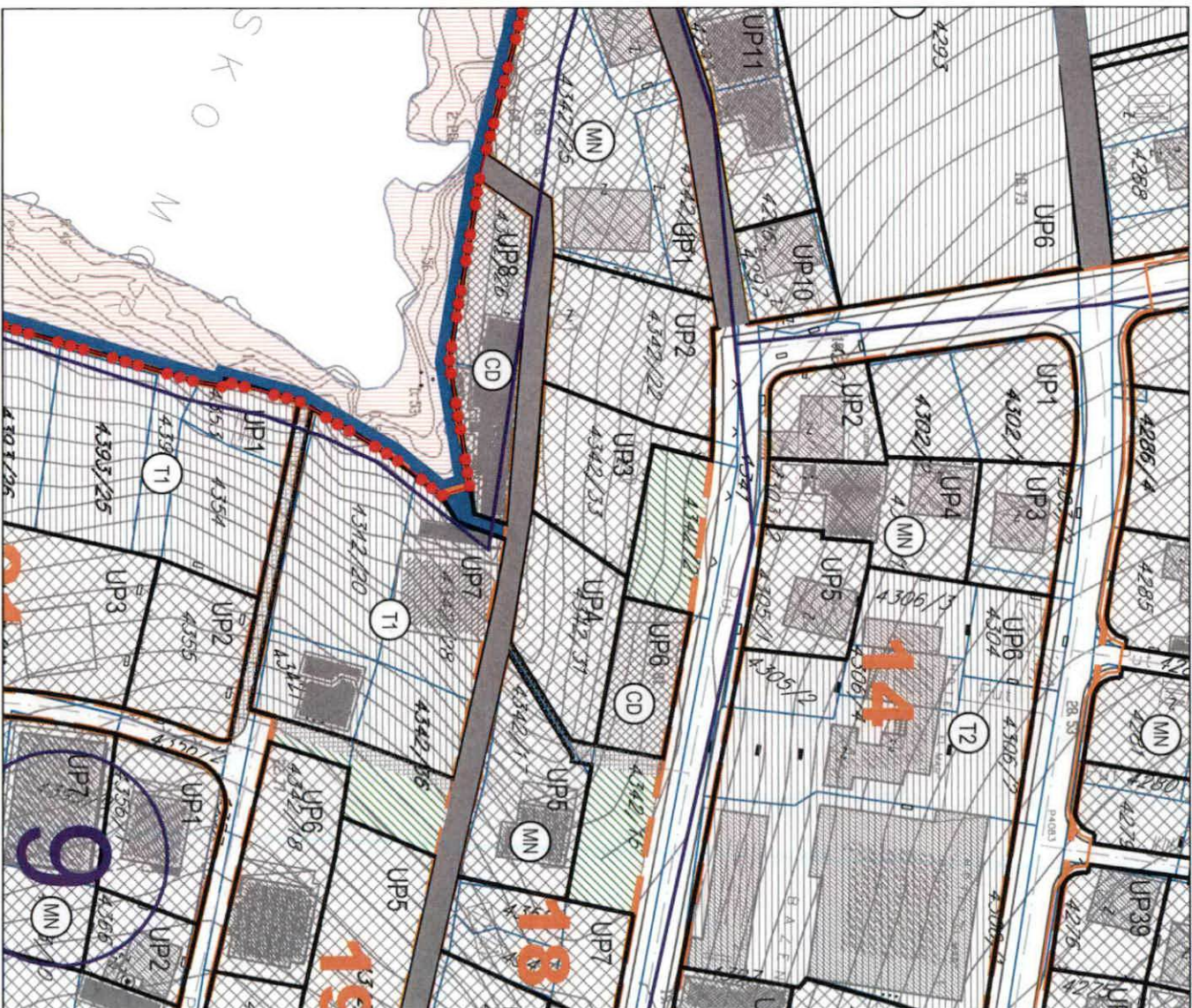
SKUPŠTINA OPŠTINE BAR

Broj : 030 - 546
Bar, 24.12.2014. godine

PREDSJEDNIK
Osman Subašić, s.r.

detaljni urbanistički plan:
"PETOVIĆA ZABIO"





LEGENDA:

-  GRANICA ZAHVATA PLANA
-  GRANICA MORSKOG DOBRA
-  GRANICA URBANISTIČKE PARCELE
- UP4
18 BROJ URBANISTIČKE PARCELE
-  BROJ URBANISTIČKOG BLOKA
-  GRANICA URBANISTIČKOG BLOKA
-  POSTOJEĆI OBJEKTI

POVRŠINE ZA PEJZAŽNO UREĐENJE JAVNE NAMJENE

-  SKVER
-  ZELENILU UZ SAOBRAĆAJNICE
-  LINEARNO ZELENILU

POVRŠINE ZA PEJZAŽNO UREĐENJE OGRANIČENE NAMJENE

-  ZELENILU TURISTIČKIH NASELJA
-  ZELENILU ZA TURIZAM (HOTELI)
-  ZELENILU INDIVIDUALNIH STAMBENIH OBJEKATA
-  SPORTSKO REKREATIVNE POVRŠINE
-  ZELENILU POSLOVNIH OBJEKATA

ŠUMSKE POVRŠINE

-  ZAŠTITNE ŠUME

SAOBRAĆAJ

-  SAOBRAĆAJNICA
-  TROTOAR
-  PJEŠAČKE POVRŠINE
-  KOLSKO-PJEŠAČKE POVRŠINE
-  OBALNO ŠETALIŠTE - LUNGO MARE

CAU
Centar za Arhitekturu i Urbanizam

SKUPŠTINA OPŠTINE BAR

Broj : 030 - 546
Bar, 24.12.2014. godine

PREDSJEDNIK
Osman Subašić, s.r.

detaljni urbanistički plan:
"PETOVIĆA ZABIO"





CRNA GORA

UPRAVA ZA KATASTAR I DRŽAVNU IMOVINU

PODRUČNA JEDINICA: BAR

Broj: 460-dj-1206/2023

Datum: 27.07.2023.



Katastarska opština: KUNJE

Broj lista nepokretnosti:

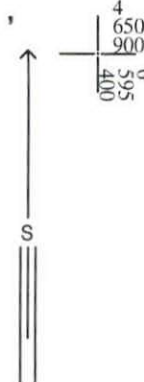
Broj plana: 10

Parcela: 4342/33

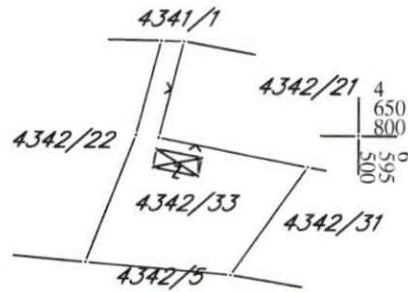
KOPIJA PLANA

Razmjera 1: 1000

4
650
900
6
595
500



4
650
900
6
595
400



4
650
800
6
595
500

4
650
800
6
595
400

4
650
700
6
595
500

4
650
700
6
595
400



IZVOD IZ DIGITALNOG PLANA

Obradio:

Ovjerava
Službeno lice:

29



1000000346



102-919-17970/2023

**UPRAVA ZA KATASTAR
I DRŽAVNU IMOVINU****CRNA GORA****PODRUČNA JEDINICA
BAR**

Broj: 102-919-17970/2023

Datum: 27.07.2023.

KO: KUNJE

Na osnovu člana 173 Zakona o državnom premjeru i katastru nepokretnosti ("Sl. list RCG" br. 29/07, "Sl. list CG" br. 73/10, 032/11, 040/11, 043/15, 037/17 i 17/18), postupajući po zahtjevu , , za potrebe izdaje se

LIST NEPOKRETNOSTI 2556 - PREPIS**Podaci o parcelama**

Broj	Podbroj	Broj zgrade	Plan Skica	Datum upisa	Potes ili ulica i kućni broj	Način korišćenja Osnov sticanja	Bon. klasa	Površina m ²	Prihod
4342	33		4 4	06/03/2014	PETOVIĆA ZABIO	Sume 5. klase NASLJEDE		375	0.19
4342	33	1	4 4	06/03/2014	PETOVIĆA ZABIO	Pomoćna zgrada NASLJEDE		15	0.00
								390	0.19

Podaci o vlasniku ili nosiocu

Matični broj - ID broj	Naziv nosioca prava - adresa i mjesto	Prava	Obim prava
1610965225028	ŠEKARIĆ LJUBICA AHMETOV BRIJEG BB BAR Bar	Svojina	1/1

Podaci o objektima i posebnim djelovima

Broj	Podbroj	Broj zgrade	Način korišćenja Osnov sticanja Sobnost	PD Godina izgradnje	Spratnost/ Sprat Površina	Prava Vlasnik ili nosilac prava Adresa, Mjesto
4342	33	1	Pomoćna zgrada NASLJEDE	0	P 15	Svojina ŠEKARIĆ LJUBICA AHMETOV BRIJEG BB BAR Bar

Ne postoje tereti i ograničenja.

Naplata takse je oslobođena na osnovu člana 17 Zakona o administrativnim taksama ("Sl. list CG, br. 18/19). Naplata naknade oslobođena je na osnovu člana 174 Zakona o državnom premjeru i katastru nepokretnosti ("Sl. list RCG" br. 29/07, "Sl. list CG" br. 73/10, 032/11, 040/11, 043/15, 037/17 i 17/18).



Ovlašćeno lice:

29 Mrdjan Kovačević dipl.pravnik



DOO VODOVOD I KANALIZACIJA BAR

UI. Branka Čalovića br.13, 85000 BAR

+382 30 312938, +382 30 312043

+382 30 312938

vodovodbar@t-com.me
info@vodovod-bar.me

www.vodovod-bar.me

PIB: 02054779 ♦ PDV: 20/31-00124-5

Broj: 1494

Bar, 06.03.2019. god.

17

OPŠTINA BAR
Sekretarijat za uređenje prostora
Bulevar revolucija br.1
85 000 Bar

Opština Bar			
Prejeto	Broj	Prilog	Vrijednost
07-352/19-175			

07.03.2019

Predmet: Tehnički uslovi

Poštovani,

Obavještavamo vas da su u okviru tehničkih uslova koje izdaje ovo privredno društvo, a koji su satavni dio UTU, izvršene određene izmjene.

U prilogu ovog dopisa dostavljamo vam tehničke uslove u kojima su izvršene pomenute izmjene.

Molimo vas da od dana prijema ovog dopisa, priložene tehničke uslove uvrstite kao dio UTU koje izdaje Sekretarijat za uređenje prostora.


Prilog:
Tehnički uslovi

S poštovanjem,

Tehnički Direktor

Alvin Tombarović



Izvršni Direktor

Zoran Pajović

TEHNIČKI USLOVI

Za izradu projektne dokumentacije za priključenje na hidrotehničku infrastrukturu

a) Opšti dio

Vodovod:

- Za registrovanje utroška vode cijelog objekta potrebno je ugraditi vodomjer u šahti u skladu sa tehničkim propisima. Šaht treba da bude lociran u posjedu investitora, 1m od ivice parcele gledajući iz pravca mjesta priključenja na ulični cjevovod. Predvidjeti posebno mjerenje potrošnje vode za stambeni i poslovni dio objekta.
- Mjerenje isporučenih količina vode u objektima koji će se graditi ili postavljati na teritoriji Opštine Bar će se vršiti sledećim vodomjerima:
 - a) U objektima za individualno stanovanje – višemlaznim vodomjerima sa mokrim ili suvim mehanizmom klase tačnosti »C« ili više i pripremom za daljinsko očitavanje putem radio veze.
 - b) U objektima za kolektivno stanovanje – višemlaznim vodomjerom sa mokrim ili suvim mehanizmom klase tačnosti »C« ili više i sistemom za daljinsko očitavanje putem radio veze.
 - c) U objektima za obavljanje djelatnosti ili za smještaj sa profilom priključka na javni vodovod od 50mm ili većim – kombinovanim elektromagnetnim ili ultrazvučnim vodomjerom istog profila sa mogućnošću daljinskog.
 - d) U poslovnim prostorima u objektu – višemlaznim vodomjerom sa mokrim ili suvim mehanizmom klase »C« ili više i sistemom za daljinsko očitavanje putem radio veze i radio frekventnim ventilom ispred vodomjera.
- U objektima za kolektivno stanovanje, vodomjeri se ugrađuju u zajedničkim dijelovima stambene zgrade (hodnicima i holovima) uz obaveznu ugradnju manuelnog magnetnog ventila ispred vodomjera.
- Za objekte sa više od četiri stambene jedinice (stambene zgrade) može se predvidijeti ugradnja kontrolnih vodomjere za svaki ulaz posebno (vertikalno). Vodovodnu šahtu obavezno izvesti sa drenažom, penjalicama i poklopcem tako postavljenim da se vodomjer ne nalazi neposredno ispod otvora poklopca. Za svaku stambenu jedinicu predvidijeti ugradnju mjernih uređaja–vodomjera smještenih u kasetama na etažama, stalno dostupnim za očitavanje, kontrolu i održavanje (max jedan ormar za jedan sprat, uz mogućnost zaključavanja radi obezbjeđenja od oštećenja i krađe vodomjera). Vodomjeri sa horizontalnom osovinom se moraju postaviti isključivo horizontalno, odnosno sa vertikalnom osovinom isključivo vertikalno, sa pravim komadom cijevi 3D-5D ispred vodomjera. Ukoliko se predvidi baštenski hidrant neophodno je odrediti subjekt koji će izmirivati naknadu za utrošenu vodu.
- Kod vodomjera profila Ø50mm i više obavezno se ispred vodomjera ugrađuje zatvarač, hvatač nečistoće, MDK komad, ravni komad za smirenje toka vode, a iza vodomjera ravni komad i zatvarač. Iza vodomjera na koji je spojena hidrantska mreža objekta ili sprinkler sistem za gašenje požara, obavezno se ugrađuje zaštitnik od povratnog toka (nepovratni ventil). Dužina ravnog dijela za smirenje toka ispred i iza vodomjera zavisi o profilu vodomjera. Prilikom dimenzionisanja vodomjernog šahta voditi računa o dimenzijama armatura i fazonskih komada koji se ugrađuju.
- Za vrstu materijala priključka na vodovodnu mrežu predvidijeti PEHD (polietilen) ili PP (polipropilen). Maksimalno dozvoljeni profil priključka

je Ø100mm, pri čemu profil priključka mora biti manji od profila ulične cijevi na koju se planira priključenje.

- Direktno uzimanje vode iz javne vodovodne mreže preko hidroforskih uređaja, dozvoljeno je samo kod cjevovoda prečnika Ø 200 mm i više. Uređaj za povišenje pritiska kod direktnog spoja na vodovodnu mrežu obavezno mora biti opremljen frekventnom regulacijom. Iz cjevovoda prečnika manjih od Ø200mm voda za uređaj za povišenje pritiska se može uzimati samo preko zatvorenog prelaznog rezervoara sa slobodnim nivoom vode.
- Direktno uzimanje vode iz javnog cjevovoda za sprinkler instalaciju (preko priključka za objekat) dozvoljeno je samo u slučaju kada je ulični cjevovod prečnika većeg ili jednakog Ø 250 mm. Za prečnike uličnih cjevovoda manjeg od Ø 250 mm potrebno je izgraditi rezervoar dovoljne zapremine za potrebe sprinkler instalacija. Rezervoari se u ovom slučaju pune iz uličnog cjevovoda u skladu sa hidrauličkim proračunom iz projekta.

Fekalna kanalizacija:

- Profil priključka i pad potrebno je odabrati u skladu sa izvedenim hidrauličkim proračunima, kao i na osnovu raspoloživih geodetskih kota. Minimalni profil priključka na gradsku kanalizacionu mrežu je Ø 160mm.
- Sva neophodna geodetska mjerenja i uzdužne profile, predvidjeti tehničkom dokumentacijom.
- Gradski sistem kanalizacione mreže je separatan, tako da se ne dozvoljava upuštanje atmosferskih voda u fekalnu kanalizaciju i obrnuto
- Nije dozvoljeno gravitaciono priključenje podrumskih i suterenskih etaža objekta na fekalnu kanalizaciju.
- Prilikom izrade projekta u dijelu ispuštanja otpadnih voda uzeti u obzir sve specifičnosti korisnika kanalizacije (kapacitet i tehnologija proizvodnje, količina, sastav i dinamika ispuštanja otpadnih voda, mogućnost recirkulacije i dr.), kao i ispoštovati "Pravilnik o kvaliteti i sanitarno-tehničkim uslovima za ispuštanje otpadnih voda u recipijent i javnu kanalizaciju, načinu i postupku ispitivanja kvaliteta otpadnih voda, min. broju ispitivanja i sadržaju izvještaja o utvrđenom kvalitetu otpadnih voda" (Sl.List CG br.45/08,9/10 i 26/12)
- Za materijal za izradu priključka na fekalnu kanalizaciju predvidjeti atestirane PVC kanalizacione cijevi za uličnu kanalizaciju (tjemene nosivosti min SN4) ili PP (polipropilen).
- Revizionna okna mogu biti kružnog ili četvrtastog poprečnog presjeka, monolitne AB, montažne AB i poliesterske izrade.
- Na mjestima gdje je moguć uticaj morske vode predvidjeti šahte od poliestera.

Atmosferska kanalizacija

- Neophodno je izvesti proračun oticanja sa predmetne parcele, krovova i uređenih površina i odabrati adekvatan profil priključka.
- Sa izvršenim geodetskim mjerenjima, dati uzdužne profile odvodnih kanala i raspoložive padove samog priključka.
- Revizionna okna i kišne slivnike projektovati u skladu sa tehničkim propisima za ovu vrstu djelatnosti.
- Za materijal za izradu priključka na atmosfersku kanalizaciju predvidjeti PVC ili PE (polietilen).
- Predvidjeti separatore za prečišćavanje voda sa parkinga i saobraćajnica, prije upuštanja ovih voda u gradsku atmosfersku kanalizaciju. Isto važi za sve zatvorene prostore u objektu koji služe za parkiranje automobila (garaže) površine veće od 50m².
- Revizionna okna mogu biti kružnog ili četvrtastog poprečnog presjeka, monolitne AB, montažne AB i poliesterske izrade.

- o Na mjestima gdje je moguć uticaj morske vode predvidijeti šahte od poliestera

b) Postojeće hidrotehničke instalacije

- o U slučaju da je u granicama urbanističke parcele trasirana postojeća vodovodna cijev, koja se zadržava u planskom dokumentu, ili je planirana izgradnja nove mreže, neophodno je pridržavati se odredbi »Pravilnika o određivanju i održavanju zona i pojaseva sanitarne zaštite izvorišta i ograničenjima u tim zonama« („Službeni list Crne Gore“, br. 66/09 od 2. oktobra 2009.god.

Član. 32 - Pojas sanitarne zaštite određuje se oko glavnih cjevovoda i u zavisnosti od konfiguracije terena iznosi po 2m od osovine cjevovoda sa obje strane, a za cjevovode za vodosnabdijevanje do 200 stanovnika po 1m od osovine cjevovoda sa obje strane. U pojasu zaštite nije dozvoljena izgradnja objekata, postavljanje uređaja i vršenje radnji koje na bilo koji način mogu zagaditi vodu ili ugroziti stabilnost cjevovoda.

Za cjevovode profila DN 200mm i veće, u slučaju izgradnje objekata na trasi cjevovoda u zoni sanitarne zaštite, neophodno je obezbijediti slobodan prostor svijetlog otvora širine 4,0m i visine 3,0m.

- o Ako u granicama urbanističke parcele već postoji ili je planirana izgradnja fekalnog odnosno atmosferskog kolektora, nije dozvoljena izgradnja objekata, postavljanje uređaja i vršenje radnji u pojasu od 2m od osovine kolektora, koje na bilo koji način mogu ugroziti stabilnost cjevovoda.

c) Posebni dio

Priključenje na hidrotehničku infrastrukturu

- o Priključenje objekta na hidrotehničku infrastrukturu (vodovod, fekalnu i atmosfersku kanalizaciju) predvidijeti u skladu sa prostorno planskim dokumentom faza hidrotehnika.

d) Tehnička opremljenost projekta hidrotehničkih instalacija

I) Projekat unutrašnjih instalacija objekta

- Projekat treba da sadrži sve tekstualne i grafičke priloge za glavni projekat u skladu sa Pravilnikom o načinu izrade i sadržini tehničke dokumentacije. Projekat unutrašnjih instalacija vodovoda i kanalizacije treba izraditi u skladu s pravilima struke i odredbama važeće zakonske regulative, a mora obuhvatiti interne instalacije vodovoda i kanalizacije.

II) Projekat uređenja

- U projektu dostaviti preglednu situaciju u odgovarajućoj razmjeri sa jasno naznačenim mjestom priključenja na gradsku ulični vodovodnu i kanalizacionu mrežu.
- Na situaciji prikazati položaj sa naznačenim međusobnim rastojanjem planiranog objekta od postojećih i planiranih hidrotehničkih instalacija.
- Projektom obavezno prikazati detalj vodomjernog šahta - vodoinstalaterski i građevinski, sa specifikacijom i pravim dimenzijama fazonskih komada i armatura da bi dokazali usvojene dimenzije, osnovu i presjek kao i njegovu lokaciju na situaciji.

31 Tehnički direktor,
Alvin Tombarević

[Handwritten signature of Alvin Tombarević]



Izvršni direktor,
Zoran Pajović

[Handwritten signature of Zoran Pajović]



Crna Gora
Opština Bar
Sekretarijat za komunalne poslove i
saobraćaj

Adresa: Bulevar revolucije br. 1
85000 Bar, Crna Gora
Tel: +382 30 311 561
email: sekretarijat.kps@bar.me
www.bar.me

Broj: UPI 14-341/23-212/2

Bar, 24.03.2023. godine

Za: SEKRETARIJAT ZA URBANIZAM I PROSTORNO PLANIRANJE

- OVDJE -

Predmet: Dostavljanje opštih saobraćajno – tehničkih uslova za izradu tehničke dokumentacije

Poštovani,

U prilogu akta vam dostavljamo opšte saobraćajno – tehničke uslove za izradu tehničke dokumentacije za izgradnju stambenih, poslovnih i turističkih objekata u zahvatu planske dokumentacije opštine Bar, za urbanističke parcele (lokacije) koje imaju omogućen ili planiran pristup sa opštinskog puta.

Za urbanističke parcele (lokacije) koje imaju omogućen ili planiran pristup sa državnih puteva (magistralni i regionalni putevi), prilikom izdavanja urbanističko – tehničkih uslova je obavezno pribavljanje saobraćajno – tehničkih uslova od organa državne uprave nadležnog za poslove saobraćaja.

S poštovanjem,

Samostalni savjetnik III za saobraćaj,
Milan Andrijašević



Dostavljeno: Naslovu; a/a.

Kontakt tel.: 030/311-561

E-mail: sekretarijat.kps@bar.me

Prilog: Rješenje – opšti saobraćajno – tehnički uslovi za izradu tehničke dokumentacije, broj UPI 14-341/23-212 od 24.03.2023. godine



Crna Gora
Opština Bar
Sekretarijat za komunalne poslove i
saobraćaj

Adresa: Bulevar revolucije br. 1
85000 Bar, Crna Gora
Tel: +382 30 311 561
email: sekretarijat.kps@bar.me
www.bar.me

Broj: UPI 14-341/23- 292/1

Bar, 24.03.2023. godine

Sekretarijat za komunalne poslove i saobraćaj, na osnovu člana 17 Zakona o putevima („Sl. list Crne Gore“, br. 82/20,140/22), člana 74 Zakona o planiranju prostora i izgradnji objekata („Sl. list Crne Gore“, br. 64/17, 44/18, 63/18, 82/20 i 86/22, 04/23), člana 12 Odluke o opštinskim i nekategorisanim putevima ne teritoriji opštine Bar („Sl. list Crne Gore – opštinski propisi“, br. 46/16), člana 12 Odluke o organizacije i načinu rada lokalne uprave („Sl. list Crne Gore – opštinski propisi“, br. 40/18, 60/22 i 005/23), d o n o s i:

R J E Š E N J E

Utvrđuju se opšti saobraćajno-tehnički uslovi za izradu tehničke dokumentacije za izgradnju stambenih, poslovnih i turističkih objekata u zahvatu planske dokumentacije Opštine Bar, i to:

1. Priključak UP na javnu saobraćajnicu projektovati u skladu sa planskim dokumentom;
2. Urbanistička parcela mora da ima jedan kolski ulaz/izlaz na javnu saobraćajnicu predviđenu planskim dokumentom;
3. Širinu priključka projektovati u zavisnosti od usvojenog mjerodavnog vozila;
4. Mjerodavno vozilo se definiše na osnovu potrebe prilaznog puta, odnosno u zavisnosti od planiranog sadržaja na parceli;
5. Radijuse krivina pri ulasku/izlasku na UP dimenzionisati prema normativima za usvojeno mjerodavno vozilo;
6. Ukoliko je parceli omogućen pristup sa više saobraćajnica, isti je potrebno planirati sa saobraćajnice nižeg ranga;
7. Na priključku na put obezbijediti odgovarajuću preglednost za učesnike u saobraćaju;
8. Voditi računa o spoju prilaznog i javnog puta, za sami priključak koristiti materijale koji odgovaraju materijalima puta na koji se priključuje;
9. Uzdužne profile priključka prilagoditi terenu i okolnim objektima, uz obavezno postizanje poprečnih i podužnih nagiba potrebnih za odvođenje atmosferskih voda;
10. Parkiranje riješiti u okviru UP saglasno važećim normativima;
11. Parking mjesta, u zavisnosti od načina parkiranja (podužno, koso, upravno), dimenzionisati u skladu sa važećim normativima;
12. Horizontalnu i vertikalnu signalizaciju na UP projektovati u zavisnosti od namjene parcele i očekivanog intenziteta saobraćaja;
13. Za svaku UP obavezno uraditi saobraćajno-tehničku dokumentaciju – fazu saobraćaja;
14. Saobraćajno-tehničku dokumentaciju uraditi u skladu sa važećim standardima, tehničkim uputstvima i normativima iz predmetne oblasti;
15. Ovi saobraćajno-tehnički uslovi su sastavni dio UT-uslova za izradu tehničke dokumentacije za izgradnju stambenih, poslovnih i turističkih objekata koji se nalaze u zahvatu planske dokumentacije Opštine Bar.

O b r a z l o ž e n j e

Članom 17 Zakona o putevima („Sl. list Crne Gore“, br. 82/20, 86/22) propisano je da organ uprave izdaje saobraćajno-tehničke uslove za priključenje na javni put, pri čemu predmetne uslove za opštinske puteve izdaje nadležni organ lokalne uprave.

Članom 12 Odluke o opštinskim i nekategorisanim putevima na teritoriji opštine Bar („Sl. list Crne Gore – opštinski propisi“, br. 46/16) je propisano da organ lokalne uprave nadležan za poslove saobraćaja izdaje saobraćajno-tehničke uslove za priključenje na opštinski ili nekategorisani put.

Članom 12 Odluke o organizaciji i načinu rada lokalne uprave („Sl. list Crne Gore – opštinski propisi“, br. 040/18, 060/22, 005/23) je propisano da Sekretarijat za komunalne poslove i saobraćaj, pored ostalog, vrši poslove koji se odnose na izdavanje saobraćajno – tehničkih uslova za projektovanje priključaka na opštinski i nekategorisani put.

Članom 74 stav 5 Zakona o planiranju prostora i izgradnji objekata („Sl. list Crne Gore“, br. 64/17, 44/18, 63/18, 82/20 i 86/22, 04/23) je propisano da uslove koje prema posebnim propisima izdaje organ za tehničke uslove, a koji su neophodni za izradu tehničke dokumentacije, kao i list nepokretnosti i kopiju katastarskog plana pribavlja Ministarstvo, odnosno nadležni organ lokalne samouprave. Shodno članu 5 stav 1 alineja 16, organ za tehničke uslove je, pored ostalih, organ lokalne uprave nadležan za poslove saobraćaja.

Imajući u vidu naprijed navedene propise, odlučeno je kao u dispozitivu Rješenja.

Rješenje je donijeto bez izjašnjenja stranke o rezultatima ispitnog postupka iz razloga jer je utvrđeno da se Rješenje donosi u korist stranke.

Upustvo o pravnoj zaštiti: Protiv ovog Rješenja može se izjaviti žalba Glavnom administratoru Opštine Bar u roku od 15 dana od dana prijema istog. Žalba se ulaže preko ovog organa i taksira se sa 3 € administrativne takse.

Samostalni Savjetnik III za saobraćaj,
Milan Andrijašević



Dostavljeno: Sekretarijatu za urbanizam i prostorno planiranje; u spise; a/a.

Kontakt tel.: 030/311-561

E-mail: sekretariat.kos@bar.me