


URBANISTIČKO-TEHNIČKI USLOVI

1	<p style="text-align: center;">Crna Gora OPŠTINA BAR Sekretarijat za urbanizam i prostorno planiranje</p> <hr/> <p>Broj: <u>07-014/23-41/4</u> <u>Bar, 10.02.2023. godine</u></p>	
2	<p>Sekretarijat za urbanizam i prostorno planiranje, na osnovu člana 74 Zakona o planiranju prostora i izgradnji objekata (»Sl. list CG«, broj 64/17, 44/18, 63/18, 11/19, 82/20, 86/22 i 04/23), člana 1 Uredbe o povjeravanju dijela poslova Ministarstva ekologije, prostornog planiranja i urbanizma jedinicama lokalne samouprave (»Sl. list CG«, broj 87/18, 28/19, 75/19, 116/20, 76/21 i 151/22), DUP-a »Topolica IV« (»Sl. list CG« - opštinski propisi, br. 39/13) i podnijetog zahtjeva Muratović Seada, iz Bara, izdaje:</p>	
3	<p>URBANISTIČKO-TEHNIČKE USLOVE za izradu tehničke dokumentacije</p>	
4	<p>Za rekonstrukciju postojećeg objekta na urbanističkoj parceli/lokaciji broj 15, u zahvatu DUP-a »Topolica IV«, u zoni »B«, blok 6 (»B6-UP15«). Veći dio katastarske parcele broj 5936/9 KO Novi Bar se nalazi u sastav predmetne urbanističke parcele.</p> <p>Napomena: Konačna lokacija urbanističke parcele (koja katastarska parcela ili više katastarskih parcela ili njihovi dijelovi i sa kojom površinom ulaze u sastav UP) će se odrediti u fazi izrade tehničke dokumentacije, a nakon izrade geodetskog elaborata (Elaborata parcelacije) od strane ovlaštene geodetske organizacije koja posjeduje licencu.</p> <p>ZONA B - BLOK 6</p> <p>Blok obuhvata dio planskog područja između planiranih saobraćajnica „1“, „2“, „4“ i „13“. U bloku se smjenjuju neizgrađene i izgrađene površine, kao i područja parcela veće površine I područja usitnjene parcelacije.</p> <p>Građevinske linije uz saobraćajnice su postavljene na odstojanju od regulacione linije koje odgovara planiranim objektima. Objekti se mogu graditi na građevinskoj liniji ili udaljeni od građevinske linije prema unutrašnjosti bloka. Dispozicija objekata koji se grade u unutrašnjosti bloka, mora biti u skladu sa pravcima pružanja građevinskih linija uz saobraćajnice, odnosno, objekte treba pozicionirati paralelno ili upravno u odnosu na najbližu građevinsku liniju.</p> <p>Planom parcelacije predviđeno je objedinavanje parcela, ali je kroz realizaciju moguće i odobravanje izgradnje na više urbanističkih parcela ili njihovih djelova.</p>	



Pristup parcelama treba rešavati u skladu sa planskim dokumentom, uz prelazna privremena rešenja koja podrazumijevaju korišćenje postojećih i formiranje novih saobraćajnica. Kroz realizaciju unutrašnjosti bloka, funkcionalnim povezivanjem uređenja terena potrebno je obezbijediti odgovarajući pristup svakoj lokaciji. Uređenje terena u zoni građenja treba da bude usaglašeno-povezano između parcela i sa kontaktnim područjem. Otvorene površine treba da budu uređene, ozelenjene, dostupne za korišćenje, povezane i prohodne.

5

PODNOŠILAC ZAHTJEVA:

Muratović Sead, iz Bara

6

POSTOJEĆE STANJE

U svemu prema Izvodu iz DUP-a »Topolica IV«, (grafički prilog »Topografsko – katastarski plan«), izdatom od strane ovog Sekretarijata, a koji čine sastavni dio ovih uslova.

Napomena: Uvidom u plan utvrdilo se da na predmetnoj urbanističkoj parceli postoje izgrađeni objekti. Prije izvođenja bilo kakvih promjena u prostoru, potrebno je da, ukoliko na određenoj lokaciji postoji objekat, isti bude legalan.

Postojeći objekti mogu se zamijeniti novim prema urbanističkim uslovima propisanim planskim dokumentom.

Postojeći objekti se zadržavaju u zatečenom stanju na parceli u vlasništvu, odnosno ispunjavaju uslove za izdavanje odobrenja:

- Postojeći objekti koji se nalaze u cjelini unutar planirane regulacione linije, odnosno van saobraćajnica;
- Postojeći objekti za koje je na parcelama obezbijeđen odgovarajući broj parking mjesta;
- Objekti koji su pekoračili građevinsku liniju prema zaštitnom pojasu pruge, uz saglasnost Željezničke infrastrukture Crne Gore.

Rušenje objekata treba izvoditi u skladu sa Elaboratom o rušenju postojećih objekata, koji se radi za djelove objekata ili objekte u cjelini, a uz prethodnu prijavu radova na uklanjanje postojećih objekata nadležnoj inspekciji.

7

PLANIRANO STANJE

7.1.

Namjena parcele odnosno lokacije

Objekti u zoni **mješovite namjene (MN)** - centralne djelatnosti i stanovanje velikih gustina -.

Novi objekti centralnih funkcija mogu se graditi na parcelama namijenjenim za izgradnju objekata centralnih funkcija, parcelama mješovite namjene i parcelama stanovanja velikih gustina.

Novi objekti višeporodičnog stanovanja većih gustina se mogu graditi na parcelama namijenjenim za izgradnju objekata višeporodičnog stanovanja velikih gustina i parcelama mješovite namjene.

Objekti se mogu graditi na neizgrađenim površinama i umjesto postojećih objekata.

Na parcelama mješovite namjene mogu se graditi:

- Stambeni objekti i stambeno-poslovni objekti;
- Tržni i izložbeni centri;
- Objekti za smještaj turista - hoteli;
- Ugostiteljski objekti;
- Poslovni objekti i objekti privrednih društava;
- Objekti za upravu, kulturu, školstvo, zdravstvenu i socijalnu zaštitu,



- Parkinzi i garaže;
- Objekti infrastrukture.

Objekti mogu biti postavljeni na građevinskoj parceli:

- kao slobodnostojeći - objekat ne dodiruje ni jednu liniju građevinske parcele;
- u neprekinutom nizu - objekat na parceli dodiruje obje bočne linije građevinske parcele;
- u prekinutom nizu - objekat dodiruje samo jednu bočnu liniju građevinske parcele.

Oblik i površine objekata određuju se u skladu sa:

- predviđenim indeksima zauzetosti i indeksima izgrađenosti;
- regulacionim i građevinskim linijama;
- predviđenom spratnošću.

Napomena: Shodno Zakonu o planiranju prostora i izgradnju objekata, do donošenja plana generalne regulacije Crne Gore za lokaciju namijenjenu planskim dokumentom za stanovanje, odnosno za poslovnu djelatnost, urbanističko-tehnički uslovi mogu se izdati za hotel, u skladu sa Pravilnikom o bližem sadržaju i formi planskog dokumenta, kriterijumima namjene površina, elementima urbanističke regulacije i jedinstvenim grafičkim simbolima ("Službeni list CG", br. 24/10 i 33/14). U tom slučaju osnovni urbanistički parametri (indeks izgrađenosti, indeks zauzetosti, spratnost odnosno visina objekta i odnos prema građevinskoj liniji) definisani planskim dokumentom ostaju nepromijenjeni.

7.2. Pravila parcelacije

Predmetne urbanističke parcele, su grafički i geodetski definisane koordinatama prelomnih tačaka, datim u grafičkom prilogu »Plan parcelacije«.

Planskim dokumentom se preporučuje urbanistička komasacija, tj. ukрупnjavanje lokacija objedinjavanjem vlasničkih parcela, u cilju optimalnog korišćenja prostornih potencijala u postupku urbane rekonstrukcije.

Ukoliko se određuje lokacija na dijelu urbanističke parcele za izgradnju, rekonstrukciju ili izvođenje drugih radova kojima se vrše promjene u prostoru, površina lokacije ne može biti manja od 600m².

Urbanistička parcela mora imati neposredan kolski pristup na javnu saobraćajnu površinu. Urbanističkom parcelom pogodnom za građenje smatraće se i ona parcela koja ima obezbijeđen pristup u širini od najmanje 4,0 m. Urbanistička parcela može imati privremeni pristup sa javne saobraćajnice većeg ranga, koji se ukida kada se realizuje pristup sa odgovarajuće (blokvske) saobraćajnice.

Prilikom određivanja lokacije potrebno je ispoštovati odredbe citiranog Zakona o planiranju prostora i izgradnji objekata.

Smjernicama za realizaciju Plana predviđeno je sledeće:

„Ukoliko na postojećim granicama parcela dođe do neslaganja između zvaničnog katastra i plana, mjerodavan je postojeći katastar.“

Kada urbanistička parcela, koja je određena ovim planskim dokumentom, ima manja odstupanja od postojeće katastarske parcele (ili parcela), kao i u drugim opravdanim slučajevima kada je potrebno izvršiti usklađivanje urbanističke parcele sa katastarskom parcelom, organ nadležan za poslove uređenja prostora može izvršiti usklađivanje urbanističke parcele sa katastarskim stanjem.

7.3. Građevinska i regulaciona linija, odnos prema susjednim parcelama

U svemu prema izvodu iz DUP-a »Topolica IV« - grafički prilog »Plan nivelacije i regulacije«.

Građevinska linija je utvrđena kao linija do koje je dozvoljeno građenje na, iznad i ispod



površine zemlje i to kao:

1. građevinska linija na nivou urbanističkog bloka, definisana grafički, koja je obavezujuća i preko koje se ne može graditi.
2. građevinska linija, u odnosu na susjedne parcele, definisana numerički (kao odstojanja od granica parcele):
 - a. građevinska linija na koju se oslanja objekat dužom stranom, na odstojanju koje ne može biti manje od $\frac{1}{3}$ visine objekta,
 - b. građevinska linija na koju se oslanja objekat kraćom stranom (bočnom fasadom):
 - do ivice parcele, ako je zid u vidu kalkana bez otvora,
 - na najmanjem udaljenju od 1,50m od granice parcele ako su predviđeni mali otvori radi provjetravanja higijenskih prostorija,
 - na najmanjem udaljenju od 2,50m od granice parcele ako su predviđeni otvori sa visokim parapetima,
 - na udaljenju većem od 4,50m od granice parcele ako su predviđeni otvori normalnih dimenzija i parapeta.

Ukoliko je kraća - bočna strana objekta veća od 15m, primjenjuje se parametar određen za dužu stranu objekta.

Sve građevinske linije zajedno na nivou parcele definišu moguću zonu u okviru koje se formira gabarit budućeg objekta prema indeksu zauzetosti, koji je definisan na nivou svakog bloka i parcele.

Grafičkim prilogom plana je za sve urbanističke parcele definisana minimum jedna građevinska linija, ili dvije, koje predstavljaju obodnu granicu izgradnje na, ispod i iznad površine zemlje.

Građevinske linije ispod površine zemlje mogu biti izvan utvrđenih građevinskih linija na zemlji, mogu se poklapati sa granicama parcele-lokacije na kojoj se gradi objekat, uz isključivu obavezu i odgovornost investitora da izvođenjem radova i upotrebom objekta ne ugrozi susjedne objekte i parcele.

Regulaciona linija u ovom dokumentu je definisana kao linija koja dijeli javnu površinu od površina predviđenih za druge namjene. Regulaciona linija je istovremeno i granica urbanističkog bloka, koja je precizno definisana koordinatama prelomnih tačaka u grafičkom prilogu.

8

PREPORUKE ZA SMANJENJE UTICAJA I ZAŠTITU OD ZEMLJOTRESA, KAO I DRUGE USLOVE ZA ZAŠTITU OD ELEMENTARNIH NEPOGODA I TEHNIČKO-TEHNOLOŠKIH I DRUGIH NESREĆA

U cilju zaštite od elementarnih nepogoda postupiti u skladu sa Zakonom o zaštiti i spašavanju (»Sl. list Crne Gore«, br. 13/07, 05/08, 86/09, 32/11 i 54/16), smjernicama iz „Nacionalne strategije za vanredne situacije“ koja predstavlja osnovni strateški dokument iz ove oblasti, Pravilnikom o mjerama zaštite od elementarnih nepogoda (»Sl. list CG«, br. 79/04), Zakonom o zapaljivim tečnostima i gasovima (»Sl. list Crne Gore«, br. 26/10 i 48/15) i Zakonom o zaštiti i zdravlju na radu (»Sl. list Crne Gore«, br. 34/14). Gradilište organizovati tako da se ne remeti život i rad u susjednim objektima. Investitor i izvođač su obavezni da preduzmu sve zakonom predviđene mjere obezbijeđenja i organizacije gradilišta. Pri izvođenju radova preduzeti sve potrebne mjere zaštite radnika, građana i vozila, a zaštnim mjerama omogućiti odvijanje pješačkog i motornog saobraćaja, te javne površine koristiti samo uz prethodno pribavljene potrebne saglasnosti. Na mjestima gdje je izvršeno isjecanje regulisanih površina, iste dovesti u prvobitno stanje.

Zbog izražene seizmičnosti područja statiku računati na IX stepen MCS skale. Zbog visokog stepena seizmičkog rizika sve seizmičke proračune zasnovati na podacima mikroseizmičke rejonizacije Bara i prema važećim zakonskim propisima.

Izbor fundiranja novih objekata prilagoditi rezultatima geomehaničkog elaborata,



	<p>zahtjevima sigurnosti, ekonomičnosti i funkcionalnosti objekata. Konstrukciju novih objekata oblikovati na savremen način, bez miješanja sistema nošenja po spratovima, sa jednostavnim osnovama i sa jasnom seizmičkom koncepcijom.</p> <p>Plansko područje prema pogodnosti terena za urbanizaciju spada u IIa i IIc kategoriju koju čine tereni pogodni za urbanizaciju uz manja ograničenja, IIIb kategoriju gdje je urbanizacija moguća ali uz znatna ograničenja i IVc kategoriju koju čine područja nepovoljna za urbanizaciju.</p> <p>Terene svrstane u drugu kategoriju pogodnosti za urbanizaciju karakteriše nagib terena od 5 do 10°, stabilan i uslovno stabilan teren sa manjim i rijetkim pojavama nestabilnosti, nosivosti 120-200kPa, nivoa do podzemne vode 1,5-4m i koeficijenta seizmičnosti ispod 0,14. Ova kategorija obuhvata ravničarske i padinske terene izgrađene od nevezanih, poluvezanih i na padinama vezanih stijena.</p> <p>Ravni tereni IIa kategorije su izgrađeni od šljunkovito-pjeskovitih sedimenata. Glavni otežavajući faktor za urbanizaciju su visok nivo seizmičkog inteziteta i često visok nivo podzemne vode. Na padinama ih izgrađuju vezani i poluvezani sedimenti, gdje su glavni otežavajući faktori za urbanizaciju naklonski ugao i nosivost terena.</p> <p>Tereni IIc kategorije su u ravni građeni iz šljunkovito-pjeskovitih sedimenata, a glavni otežavajući faktor za urbanizaciju je nosivost, stabilnost, erodibilnost i raspadnutost stijena.</p> <p>Na terenima svrstanim u IIIb kategoriju urbanizacija je moguća ali uz znatna ograničenja i veće intervencije u tlu i na terenu. Karakteriše ih nagib od 10 do 30°, uslovno stabilni tereni sa manjim i većim pojavama nestabilnosti, nosivosti 70-120 kPa i koeficijentom seizmičnosti od 0,14.</p>
9	<p>USLOVI I MJERE ZAŠTITE ŽIVOTNE SREDINE</p>
	<p>Poštovati Zakon o procjeni uticaja na životnu sredinu (»Sl. list CG«, br. 75/18), Zakon o životnoj sredini (»Sl. list CG«, br. 52/16 i 73/19), Zakon o zaštiti prirode (»Sl. list CG«, br. 54/16), Uredbu o projektima za koje se vrši procjena uticaja na životnu sredinu (»Sl. list RCG«, br. 20/07, »Sl. list CG«, br. 47/13 i 53/14) kao i podzakonske akte koji proizilaze iz zakona.</p>
10	<p>USLOVI ZA PEJZAŽNO OBLIKOVANJE</p>
	<p>Obradu i uređenje površina zahvaćenih planom, vršiti u skladu sa rješenjem detaljnog urbanističkog plana, a prema posebno urađenim projektima uređenja predmetne lokacije.</p> <p>Uređenje terena treba da bude usaglašeno - povezano između parcela i sa kontaktnim područjem. Otvorene površine treba da budu uređene, ozelenjene, dostupne za korišćenje, povezane i prohodne.</p> <p>Procenat zelenih površina mora biti najmanje 20%.</p> <p>Posebnu pažnju posvetiti uređenju otvorenih površina, uz nastojanje da se nadgrade i afirmišu osnovne karakteristike lokacije. Otvorene površine predstavljaju sve prostore koji su površinski uređeni kao slobodne parterne površine (popločane, ozelenjene površine...) a koje su nastale u okviru bloka ili parcele:</p> <ul style="list-style-type: none"> - direktno na zemlji, kao uređenje terena - iznad podrumskih prostorija (ispod kojih su smještene garaže), koje dobijaju adekvatnu namjenu uz adekvatno uređenje i ozelenjavanje - iznad suterenskog prostora kao dvorište, koje se takođe uređuje i ozelenjava - iznad prizemne etaže, ako je veće površine, namijenjene za zajedničke aktivnosti i ako je bogato uređeno i ozelenjeno - eventualno iznad krovnih ravnih površina ako su dostupne, sa dopunskim sadržajima.



Uređenje otvorenih površina prilagoditi namjeni objekata, ambijentu i klimatskim uslovima.

Različitom obradom izdiferencirati namjensku podjelu partera, sa ciljem da se obezbijedi spontano korišćenje i prijatan doživljaj u prostoru, ostvarujuću, kroz usklađivanje elemenata parterne obrade, oblikovno, a po potrebi i funkcionalno, povezivanje sa parternim cjelinama susjednih objekata.

Radi atraktivnosti i podizanja stepena prijatnosti ambijenta, zavisno od veličine i vrste objekata, predvidjeti gdje god je moguće manje ambijentalne cjeline (pjacete, male trgove, platoe i sl.). Kod obrade trotoara i pješačkih staza ostvariti upotrebnu funkciju (odgovarajuće širine, ravne površine, mali nagibi i sl.) i zadovoljiti estetske kriterijume primjenom materijala za završnu obradu (kamene ploče, behaton elementi, kamene kocke i drugo).

Pravilnim izborom urbane opreme (elemenata za sjedenje i odmor, korpi za otpatke, žardinjera i drugo), likovnim intervencijama (skulpture, instalacije, vodeni efekti...), elementima vizuelnih komunikacija (oglasne table, bilbordi, putokazi...) i cjelokupnim urbanim dizajnom doprinijeti ambijentalnoj vrijednosti prostora.

Zelenilo kolektivnog stanovanja

Pitanje korišćenja otvorenih prostora direktno orjentisanih potrebama stanovnika kolektivnog tipa stanovanja, ostvaruje se posredstvom odgovarajućih sadržaja koji predstavljaju dio planiranja ovih

zelenih površina. Osnovni smisao ovih površina vezan je za boravak stanovnika u slobodnom prostoru i smanjivanje ili zaštitu nepovoljnih uticaja svojstvenih gradskim uslovima života. Ove zelene površine obično predstavljaju najslabiju tačku u slici nekog grada. Da bi se osiguralo potpunije direktno korišćenje moraju biti ispunjeni određeni uslovi:

- U okviru otvorenih prostora planirati zelenu površinu u vidu manjeg parka sa svim sadržajima za prijatniji boravak koje takva površina podrazumijeva (kao što su dječija igrališta, prostori za miran odmor) i odgovarajućim kompozicionim rješenjem;
- Isplanirati različite tipove aktivne rekreacije u odnosu na potrebe stanovnika i ukupne površine otvorenog prostora;
- Pri izboru sadnog materijala voditi računa o sanitarno-higijenskim, arhitektonsko-urbanističkim i estetskim funkcijama zelenila.

Zelenilo poslovnih objekata

Zelenilo poslovnih objekata treba da zadovolji prije svega estetsku, a zatim, ako površina pod zelenilom to dozvoljava, i ostale funkcije. Zelenilo ovdje ima marketinšku ulogu, odnosno treba da privuče potencijalnog korisnika i ostavi dobar i ozbiljan prvi utisak. Kompoziciono ršenje ovih površina često je geometrijsko sa najdekorativnijim biljnim vrstama, kao i fontanom koja predstavlja nezaobilazan element otvorenog prostora. Sve elemente kompozicije: zelenilo, staze, materijale, oblike, boje uskladiti sa arhitekturom objekta odnosno doprinijeti njegovoj atraktivnosti i prepoznatljivosti. Treba reći da se ovim planom kao i drugim planovima vlasnicima poslovnih prostora daju osnovne obavezujuće smjernice za uređenje okoline za koju su dužni.

Ograđivanje parcela planiranih objekata nije predviđeno, osim za objekat osnovnog obrazovanja i dnevni centar za osobe sa posebnim potrebama.

11

USLOVI I MJERE ZAŠTITE NEPOKRETNIH KULTURNIH DOBARA I NJIHOVE ZAŠTIĆENE OKOLINE

Ukoliko se prilikom izvođenja radova naiđe na nalazište ili nalaze za koje se može pretpostaviti da mogu imati arheološko značenje, prema članu 87. Zakona o zaštiti kulturnih dobara (Sl. list CG, br. 49/10, 40/11, 44/17 i 18/19), pravno ili fizičko lice koje



	neposredno izvodi radove, dužno je da prekine radove, obezbijedi nalazište, odnosno nalaze od eventualnog oštećenja, uništenja i od neovlašćenog pristupa drugih lica, sačuva otkrivene predmete na mjestu nalaženja u stanju u kojem su nađeni do dolaska ovlašćenih lica, odmah prijavi nalazište, odnosno nalaz Upravi za zaštitu kulturnih dobara, najbližoj javnoj ustanovi za zaštitu kulturnih dobara, organu uprave nadležnom za poslove policije i saopšti sve relevantne podatke u vezi sa mjestom i položajem nalaza u vrijeme otkrivanja i o okolnostima pod kojim su otkriveni.
12	USLOVI ZA LICA SMANJENE POKRETLJIVOSTI I LICA SA INVALIDITETOM
	U procesu projektovanja neophodno je pridržavati se Pravilnika o bližim uslovima i načinu prilagođavanja objekata za pristup i kretanje lica smanjene pokretljivosti (»Službeni list CG«, br. 48/13 i 44/15).
13	USLOVI ZA POSTAVLJANJE I GRADNJU POMOĆNIH OBJEKATA
	/
14	USLOVI ZA OBJEKTE KOJI MOGU DA UTIČU NA BEZBJEDNOST VAZDUŠNOG SAOBRAĆAJA
	/
15	USLOVI ZA OBJEKTE KOJI MOGU DA UTIČU NA PROMJENE U VODNOM REŽIMU
	/
16	MOGUĆNOST FAZNOG GRAĐENJA OBJEKTA
	/
17	USLOVI ZA PRIKLJUČENJE NA INFRASTRUKTURU
	U svemu prema izvodu iz DUP-a »Topolica IV«, grafički prilozi »Stanje i plan hidrotehničke infrastrukture«, »Stanje i plan elektroenergetske infrastrukture«, »Stanje i plan elektronske telekomunikacione infrastrukture« i uslovima nadležnih organizacija.
17.1.	Uslovi priključenja na elektroenergetsku infrastrukturu
	<p><u>Elektroenergetska infrastruktura:</u> Upućuje se investitor da pri izradi tehničke dokumentacije (idejni projekat ili glavni projekat) mora poštovati Tehničke preporuke EPCG i to:</p> <ul style="list-style-type: none"> • Tehnička preporuka za priključenje potrošača na niskonaponsku mrežu TP-2 (dopunjeno izdanje); • Tehnička preporuka – Tipizacija mjernih mjesta; • Uputstvo i tehnički uslovi za izbor i ugradnju ograničivača strujnog opterećenja; • Tehnička preporuka TP-1b-Distributivna transformatorska stanica DTS- EPCG 10/04 kV. <p>Tehničke preporuke dostupne su na sajtu EPCG. Investitor je obavezan da od Elektrodistribucije Bar pribavi potvrdu o ometanju/neometanju elektroenergetskih instalacija na urbanističkoj parceli/lokaciji.</p>
17.2.	Uslovi priključenja na vodovodnu i kanalizacionu infrastrukturu
	<u>Hidrotehnička infrastruktura:</u>

	<p>Vodovodne i kanalizacione instalacije u objektu i izvan njega projektovati u skladu sa važećim propisima i standardima, a priključenje objekta na infrastrukturne sisteme projektovati prema tehničkim uslovima dobijenim od d.o.o. »Vodovod i kanalizacija« - Bar, koji čine sastavni dio ovih uslova.</p>
17.3.	<p>Uslovi priključenja na saobraćajnu infrastrukturu</p>
	<p>Prema izvodu iz DUP-a »Topolica IV«, grafički prilog »Plan saobraćajne infrastrukture«. Urbanistička parcela mora imati neposredan kolski pristup na javnu saobraćajnu površinu. Urbanističkom parcelom pogodnom za građenje smatraće se i ona parcela koja ima obezbijeđen pristup u širini od najmanje 4,0 m. Kolski pristup planiranim parcelama samo privremeno može biti sa obodnih bulevara, dok se kroz realizaciju unutrašnjosti bloka tehničkim rešenjima koja se povezuju ne obezbijedi odgovarajući pristup. Na ovaj način formiraće se mreža saobraćajnica unutar blokova i ukinuti privremeni pristupi sa glavnih saobraćajnica.</p>
17.4.	<p>Ostali infrastrukturni uslovi</p>
	<p><u>Elektronska komunikacija:</u> Upućuje se investitor da, pri izradi tehničke dokumentacije iz oblasti elektronskih komunikacija, mora poštovati sledeće pravilnike:</p> <ul style="list-style-type: none"> • Pravilnik o širini zaštitnih zona i vrsti radio koridora u kojima nije dopušteno planiranje i gradnja drugih objekata (»Sl. list CG«, br. 33/14), kojim se propisuju način i uslovi određivanja širine zaštitnih zona elektronskih komunikacionih mreža, elektronske komunikacione infrastrukture i povezane opreme i radio koridora u čijoj zoni nije dopušteno planiranje i gradnja drugih objekata; • Pravilnik o tehničkim i drugim uslovima za projektovanje, izgradnju i korišćenje elektronske komunikacione mreže, elektronske komunikacione infrastrukture i povezane opreme u objektima (»Sl. list CG«, br. 41/15), kojim se propisuju tehnički i drugi uslovi za projektovanje, izgradnju i korišćenje elektronske komunikacione mreže, elektronske komunikacione infrastrukture i povezane opreme u poslovnim i stambenim objektima; • Pravilnik o uslovima za planiranje, izgradnju, održavanje i korišćenje pojedinih vrsta elektronskih komunikacionih mreža, elektronske komunikacione infrastrukture i povezane opreme, koji propisuju uslovi za planiranje, izgradnju, održavanje i korišćenje pojedinih vrsta elektronskih komunikacionih mreža, elektronske komunikacione infrastrukture i povezane opreme u Crnoj Gori; • Pravilnik o zajedničkom korišćenju elektronske komunikacione infrastrukture i povezane opreme, (»Sl. list CG«, br. 52/14), kojim se propisuju uslovi i način zajedničkog korišćenja elektronske komunikacione infrastrukture i povezane opreme, kao i mjere za povećanje razpoloživosti slobodnih kapaciteta u toj infrastrukturi. <p>Obaveza je investitora da poštuje propise koji se odnose na zaštitu i izgradnju elektronske komunikacione infrastrukture i elektronskih komunikacionih mreža, odnosno Zakona o elektronskim komunikacijama („Službeni list Crne Gore" broj: 40/13, 56/13, 2/17 i 49/19) i ostalih propisa koji su doneseni na osnovu njega. U tom smislu posebno ističemo članove 43 i 44 citiranog Zakona o elektronskim komunikacijama. Sajt na kome se nalaze relevantni propisi u skladu sa kojim se obavlja izrada tehničke dokumentacije http://www.ekip.me/regulativa/. Podaci o postojećem stanju elektronske komunikacione infrastrukture, koje je potrebno zaštititi, mogu se naći na internet stranici Agencije i preko portala http://geoportal.ekip.me/, preko kojeg sve zainteresovane strane mogu da zatraže i otvaranje korisničkog naloga, kako bi pristupili georeferenciranoj bazi podataka elektronske komunikacione infrastrukture. Uputstvo za registraciju korisnika je dato na navedenom linku.</p>



Uslovi za postavljanje polupodzemnih kontejnera

Shodno Odluci o komunalnom redu na teritoriji opštine Bar ("Službeni list Crne Gore - opštinski propisi", br. 051/19 od 17.12.2019), investitor stambenog, poslovnog i stambeno-poslovnog objekta preko 1.000m² korisne površine dužan je da u okviru svoje urbanističke parcele postavi polupodzemne kontejnere za sakupljanje komunalnog otpada.

Investitor nije dužan da postupi u skladu sa predhodnim stavom ukoliko se utvrdi da specijalno vozilo za pražnjenje podzemnih ili polupodzemnih kontejnera ne može da pristupi lokaciji objekta usljed saobraćajnih ili drugih razloga.

Predmetno oslobađanje utvrđuje se posebnim rješenjem organa lokalne uprave nadležnog za komunalne poslove po prethodno pribavljenom mišljenju d.o.o. "Komunalne djelatnosti" Bar.

Investitor je dužan da obezbjedi nesmetan pristup vozilima d.o.o. "Komunalne djelatnosti" Bar u cilju pražnjenja polupodzemnih kontejnera.

Shodno navedenom, u narednoj tabeli dati su uslovi za postavljanje polupodzemnih kontejnera.

Broj stambenih / poslovnih jedinica	Kriterijum	Kapacitet (m ³)	Minimalni kapacitet posuda koje treba ugraditi - ukupno (m ³)	Kapacitet za mokru frakciju (m ³)	Kapacitet za suhu frakciju (m ³)
do 30	0.11	3.30	3	Podijeljeno na suhu i mokru frakciju	
31	0.11	3.41	5	2.5	2.5
50	0.11	5.50			
51	0.11	5.61	6	3	3
60	0.11	6.60			
61	0.11	6.71	10	5	5
90	0.11	9.90			
91	0.11	10.01	12	6	6
110	0.11	12.10			
111	0.11	12.21	15	7.5	7.5
140	0.11	15.40			
Preko 140	0.11	15.51	18	9	9

Kapacitet posuda za objekte kolektivnog tipa stanovanja i poslovanje utvrđen je po kriterijumu da je na 10 stambenih/ poslovnih jedinica neophodan kapacitet od približno 1,1 m³.

Investitor je dužan da prije ugradnje pribavi saglasnost od d.o.o. "Komunalne djelatnosti" Bar o potrebnom broju, vrsti i mjestu za postavljanje posuda.

Posude koje se postavljaju su tipizirani kontejneri sa vrećom ili tvrdim uloškom za podzemno sakupljanje otpada:

- zapremine 1,3 m³,
- zapremine 3 m³ i
- zapremine 5 m³.

18

POTREBA IZRADE GEODETSKIH, GEOLOŠKIH (GEOTEHNIČKIH, INŽENJERSKO- GEOLOŠKIH, HIDROGEOLOŠKIH, GEOMEHANIČKIH I SEIZMIČKIH) PODLOGA, KAO I VRŠENJA GEOTEHNIČKIH ISTRAŽNIH RADOVA

I DRUGIH ISPITIVANJA									
<p>Za potrebe projektovanja odnosno izradu idejnih i glavnih projekata izraditi elaborat o geološkim istraživanjima u skladu sa Zakonom o geološkim istraživanjima («Sl. list RCG», br. 28/93, 27/94, 42/94, 26/07, "Sl.list CG", br. 28/11). Detaljna geološka istraživanja tla obavezno se vrše prije izrade tehničke dokumentacije za izgradnju objekata iz tačke 7 citiranog Zakona.</p> <p>Projekat organizacije i tehnologije građenja je sastavni dio tehničke dokumentacije, shodno čl. 7 Pravilnika o načinu, razmjeri i bližoj sadržini tehničke dokumentacije ("Sl. list CG", br. 23/14). Tehničku dokumentaciju izraditi prema standardima vezanim za zaštitu na radu.</p> <p>Gradilište organizovati tako da se ne remeti život i rad u susjednim objektima. Investitor i izvođač su obavezni da preduzmu sve zakonom predviđene mjere obezbijedenja i organizacije gradilišta. Pri izvođenju radova preduzeti sve potrebne mjere zaštite radnika, građana i vozila, a zaštnim mjerama omogućiti odvijanje pješačkog i motornog saobraćaja, te javne površine koristiti samo uz prethodno pribavljene potrebne saglasnosti. Na mjestima gdje je izvršeno isjecanje regulisanih površina, iste dovesti u prvobitno stanje.</p> <p>Imajući u vidu inženjersko-geološke, hidrološke i seizmičke uslove tla, buduća izgradnja i uređenje prostora moraju se zasnivati na nalazima i preporukama elaborata »Inženjersko - geološka istraživanja sa seizmičkom mikrorejonizacijom terena GUP Bara«, kao i na naknadnim geotehničkim istraživanjima geoloških i hidrogeoloških svojstava tla relevantnih za temeljenje i izgradnju objekata.</p> <p>Izradi tehničke dokumentacije, u skladu sa propisima, mora da prethodi detaljno geomehaničko ispitivanje terena i izrada odgovarajućeg elaborata.</p> <p>Plansko područje obuhvata ravničarski teren, nagnut u pravcu sjeveroistok-jugozapad, sa razlikom nadmorskih visina od 3,5 do 14,5 mnv. Najniži dio se nalazi jugozapadno, na izlazu vodotoka Rena iz planskog područja, a najviši u nastavku Makedonske ulice. Nagib terena je oko 1%, što plansko područje svrstava u morfološki najpovoljnije za izgradnju.</p> <p>U geološkoj građi planskog područja najznačajnije tvorevine su aluvijalni nanosi u kojima su zastupljeni šljunkovi, pjeskovi i gline različite debljine sa čestim vertikalnim i horizontalnim smjenjivanjem navedenih litoloških članova.</p> <p>Nosivosti ravničarskih terena izgrađenih iz nevezanih i poluvezanih naslaga računate su za trakaste temelje dubine 1,5 m i širine 1,0 m. Pri tome, u obzir su uzimani geomehanički parametri za dubine do najviše 15 m ispod temelja. Za temeljenje zahtjevnih objekata na ovim terenima potrebno izvršiti odgovarajuće geomehaničke analize i izračunati nosivost temeljnog tla.</p>									
19	POTREBA IZRADE URBANISTIČKOG PROJEKTA								
	/								
20	URBANISTIČKO-TEHNIČKI USLOVI ZA ZGRADE SADRŽE I URBANISTIČKE PARAMETRE								
	<table border="1"> <tbody> <tr> <td>Oznaka urbanističke parcele</td> <td>»B6-UP15«</td> </tr> <tr> <td>Površina urbanističke parcele</td> <td>1.182,12m²</td> </tr> <tr> <td>Maksimalni indeks zauzetosti</td> <td>0,30</td> </tr> <tr> <td></td> <td>Površina osnove 354,64m²</td> </tr> </tbody> </table>	Oznaka urbanističke parcele	»B6-UP15«	Površina urbanističke parcele	1.182,12m ²	Maksimalni indeks zauzetosti	0,30		Površina osnove 354,64m ²
Oznaka urbanističke parcele	»B6-UP15«								
Površina urbanističke parcele	1.182,12m ²								
Maksimalni indeks zauzetosti	0,30								
	Površina osnove 354,64m ²								



Indeks zauzetosti je količnik izgrađene površine objekta (objekata) na određenoj parceli (lokaciji, bloku, zoni) i ukupne površine parcele izražene u istim mjernim jedinicama. Izgrađena površina je definisana spoljašnjim mjerama finalno obrađenih fasadnih zidova i stubova u nivou novog – uređenog terena.

Indeks zauzetosti je definisan kao maksimalni za svaku pojedinačnu lokaciju i urbanističku parcelu. Definisani indeks zauzetosti se može uvećati za 20% ukoliko lokacija obuhvata najmanje dvije vlasničke parcele ili kada je površina lokacije iznad 1200m².

Horizontalni gabariti objekata centralnih funkcija se, takođe, utvrđuju u svakom pojedinačnom slučaju na osnovu kapaciteta lokacije i zadatih parametara, a jasno su uslovljeni građevinskom linijom i indeksom zauzetosti urbanističke parcele. Za objekte centralnih funkcija kao maksimalni indeks zauzetosti primjenjuje se indeks definisan za svaku parcelu.

Horizontalni gabarit podzemne etaže može biti veći od gabarita objekta, ali pod uslovom da se njenom izgradnjom ne ugrožavaju susjedni objekti ni parcele. Ukoliko je krov podzemne garaže do 1,00m iznad nivoa terena, ozelenjen i parterno uređen, njen gabarit ne ulazi u proračun procenta zauzetosti parcele, već se smatra uređenom zelenom površinom.

Maksimalni indeks izgrađenosti

max. 1,5

Indeks izgrađenosti je količnik ukupne bruto građevinske površine objekata i površine parcele (lokacije, bloka, zone) izražene u istim mjernim jedinicama. Bruto građevinska površina objekta je zbir bruto površina svih nadzemnih etaža objekta, a određena je spoljašnjim mjerama finalno obrađenih zidova.

U obračun bruto građevinske površine ne ulaze prilazi, parkinzi, bazeni, igrališta (dječja, sportska), otvorene terase i druge popločane površine, krovovi ukopanih i poluukopanih garaža koji nijesu viši od 1,00 m od nulte kote objekta i koriste se za neku od navedenih namjena.

Indeks izgrađenosti je definisan kao maksimalni za svaku pojedinačnu lokaciju i urbanističku parcelu. Definisani indeks izgrađenosti se može uvećati za 20% ukoliko lokacija obuhvata najmanje dvije vlasničke



	/	parcele ili kada je površina lokacije iznad 1200m ² .
	Bruto građevinska površina objekata (max BGP)	<p>1.773,18m² Površina centralnih funkcija 177,32m² Površina stanova 1.595,86m²</p> <p>Gabariti objekata i razvijena bruto građevinska površina određena je kumulativnom primjenom pravila (površina lokacije, regulacioni pojas i visina objekta) i pokazatelja (indeks izgrađenosti i indeks zauzetosti). Ukoliko zbog karakteristika stanja, oblikovnih i drugih razloga dolazi do odstupanja, mjerodavni pokazatelj je indeks izgrađenosti.</p>
	Maksimalna spratnost objekta	<p>Prema izvodu iz DUP-a »Topolica IV« - grafički prilog »Plan nivelacije i regulacije« planirana spratnost za predmetnu urbanističku parcelu je P+3 (Prizemlje plus tri sprata).</p> <p>Vertikalni gabarit objekta je definisan brojem etaža. Vertikalni gabarit se definiše i za podzemne i za nadzemne etaže. Etaže se definišu nazivima koji proističu iz njihovih položaja u objektu.</p> <p>Na nivou planskog dokumenta maksimalna visina objekta je deset nadzemnih etaža i dvije podzemne etaže. Spratnost (broj etaža) se može prilagođavati konkretnim programskim zahtjevima prilikom projektovanja, uz mogućnost povećanja, izuzetno, za dvije etaže, ali se arhitektonska postavka mora uklopiti u uslove regulacije (moraju se poštovati građevinske linije) i ne može se povećavati planom definisana bruto razvijena građevinska površina. Vertikalni gabariti objekata centralnih funkcija se utvrđuju u svakom pojedinačnom slučaju u skladu sa kapacitetom lokacije, tj. na osnovu zadatah pravila i pokazatelja. Maksimalna planirana spratnost objekata centralnih funkcija je definisana za svaku parcelu.</p> <p>Izgradnja podruma i suterena je dozvoljena, ali nije obavezna. Podrumska etaža ne ulazi u proračun dozvoljene bruto površine objekta, ukoliko je namijenjena za garažni ili instalacioni prostor.</p>
	Maksimalna visinska kota objekta	<p>U svemu prema izvodu iz DUP-a »Topolica IV« - grafički prilog »Plan nivelacije i regulacije«.</p> <p>Visinska regulacija definisana je spratnošću objektata gdje je visina etaža određena prema prethodno iznijetim vrijednostima.</p>



		<p>Kota prizemlja određuje se u odnosu na kotu nivelete javnog ili pristupnog puta i to:</p> <ul style="list-style-type: none"> - na ravnom terenu kota prizemlja novih objekata ne može biti niža od kote nivelete javnog ili pristupnog puta; - na ravnom terenu kota prizemlja može biti najviše 1,00 m viša od kote nivelete javnog ili pristupnog puta; - za objekte koji imaju indirektnu vezu sa javnim putem, kota prizemlja utvrđuje se kroz urbanističke uslove prema iznijetom pristupu; - za objekte koji u prizemlju imaju poslovnu namjenu kota prizemlja može biti maksimalno 0,20m viša od kote trotoara. <p>Poštovati tehničke normative.</p>
<p>Parametri za parkiranje odnosno garažiranje vozila</p>		<p>Po pravilu, parkiranje i garažiranje vozila se vrši u okviru urbanističke (ili katastarske) parcele svakog objekta, prema standardima koji su propisani, u sklopu:</p> <ul style="list-style-type: none"> - podrumskih garaža (u jednom ili dva nivoa) - suterenskih garaža - parkiranja na pločama iznad suterena ili podruma - djelova objekata - spratnih garaža - parkiranja na neizgrađenom dijelu parcele. <p>Od potrebnog broja mjesta za stacioniranje vozila, najmanje 40% mora biti riješeno kao garažiranje.</p> <p>Najveći dozvoljeni indeks zauzetosti podzemne etaže iznosi 1.00 - (100%).</p> <p>Parkiranje ili garažiranje putničkih vozila i vozila za obavljanje djelatnosti obezbjeđuju se, po pravilu, na parceli, odnosno lokaciji, izvan javnih površina, i realizuju istovremeno sa osnovnim sadržajem na parceli, odnosno lokaciji.</p> <p>Broj mjesta za parkiranje koji treba ostvariti na parceli utvrđuje se po normativu:</p> <ul style="list-style-type: none"> - stanovanje 1 – 1,2 PM po 1 stambenoj jedinici, - škole 0,25-0,35 PM/1 zaposlenom; - hoteli 50 PM na 100 soba; - trgovina 20-40 PM na 1000 m² korisne površine; - pošta, banka 20-30 PM/1000m² korisne površine; - poslovanje – 10 PM na 1000 m².
<p>Smjernice za oblikovanje i materijalizaciju, posebno u odnosu na ambijentalna svojstva područja</p>		<p>Arhitektonsko oblikovanje prostora treba da uvažava karakteristični ambijent područja, te da istovremeno doprinosi stvaranju slike</p>



centra uređenog turističkog grada.

Rešenje građevinskih struktura u oblikovnom i likovnom pogledu mora da odgovara klimatskim karakteristikama područja.

Prostorno oblikovanje treba da bude u skladu sa namjenom i sadržajem objekata, tako da objekti imaju prepoznatljivost i arhitektonski izraz adekvatan funkciji, uz obavezu da se ostvari vizuelno jedinstvo cjelovitog prostornog rešenja, u skladu sa već formiranim ambijentom.

U projektovanju objekata je moguće koristiti savremene i tradicionalne materijale, vodeći računa o usaglašenosti likovnog izraza i ambijenta.

Spoljna obrada objekata-fasada, mora biti izvedena od odgovarajućih materijala koji garantuju adekvatnu zaštitu enterijera objekata. Preporučuje se upotreba savremenih materijala koji daju mogućnost za originalna arhitektonska rešenja, a istovremeno su dobra zaštita objekata.

Zavisno od arhitektonskog rešenja, od prirodnih materijala prednost dati kamenu i drvetu.

Krovove objekata predvidjeti kao kose, malih nagiba, sa pokrivačem od crijepa, ili ravne, sa svim potrebnim slojevima izolacije.

Kolorit objekata uskladiti sa projektovanom formom, ambijentom, klimatskim uslovima i funkcijom, imajući istovremeno u vidu hromatski tretman okolnih struktura. Za ograde, oluke, okove i slične elemente koristiti nekorozivne materijale.

Uslovi za unapređenje energetske efikasnosti

U procesu projektovanja neophodno je pridržavati se Zakona o efikasnom korišćenju energije («Službeni list CG», br. 57/14, 03/15).

U procesu uspostavljanja održive potrošnje energije prioritet treba dati racionalnom planiranju potrošnje, tj. implementaciji mjera energetske efikasnosti u sve segmente energetskog sistema.

Uvođenjem energetske komponente u urbanističko planiranje obavezuju se investitori i projektanti da teže postizanju optimalnih odnosa između arhitekture i potrebne energije objekta kroz pažljivo određenje sledećih komponenti:

- orijentacija i dispozicija objekta,
- oblik objekta,
- nagib krovnih površina,



		<ul style="list-style-type: none"> - boje objekta, - toplotna akumulativnost objekta, - ekonomska debljina termoizolacije, - razuđenost fasadnih površina i td. <p>Na planu racionalizacije potrošnje energije Detaljnog urbanističkog plana »Topolica IV«, predlaže se racionalnost, u okviru koje je osnovna mjera, poboljšanje toplotne izolacije prostorija, tako da se u zimskom periodu zadržava toplota, a u ljetnjem sprečava nepotrebno zagrijavanje, zatim odgovarajuća orijentacija i veličina otvora, i korišćenje alternativnih, odnosno obnovljivih izvora energije - sunčeve energije, energije podzemne vode, tla.</p>
21	DOSTAVLJENO: Podnosiocu zahtjeva, u spise predmeta, urbanističko-građevinskoj inspekciji i arhivi.	
22	OBRAĐIVAČI URBANISTIČKO-TEHNIČKIH USLOVA:	Samostalna savjetnica I, Arh. Sabaheta Divanović, dipl.ing.
23	OVLAŠĆENO SLUŽBENO LICE:	Arh. Sabaheta Divanović, dipl.ing.
24	M.P.	 <p>potpis ovlaštenog službenog lica</p> 
25	PRILOZI	
	<ul style="list-style-type: none"> - Grafički prilozi iz planskog dokumenta - Tehnički uslovi d.o.o. »Vodovod i kanalizacija« - Bar - Saobraćajno - tehnički uslovi Sekretarijata za komunalne poslove i saobraćaj Opštine Bar - List nepokretnosti i kopija katastarskog plana 	



Crna Gora
O P Š T I N A B A R

Sekretarijat za urbanizam i prostorno planiranje

Broj: 07-014/23-41/4
Bar, 10.02.2023.godine

IZVOD IZ DUP-a «TOPOLICA IV«

**ZA URBANISTIČKU PARCELU »B6-UP15«,
ZONA »B«, BLOK 6**

Ovjerava:
Samostalna savjetnica I,



Inj. **Sabaheta Divanović**, dipl. ing.

Detaljni urbanistički plan "TOPOLICA IV"

TOPOGRAFSKO KATASTARSKI PLAN

LEGENDA

--- GRANICA DUP-A

o G 02

OZNAKE KOORDINATA PRELOMNIH TAČAKA GRANICE PLANA

KOORDINATE PRELOMNIH TAČAKA GRANICE DUP-A

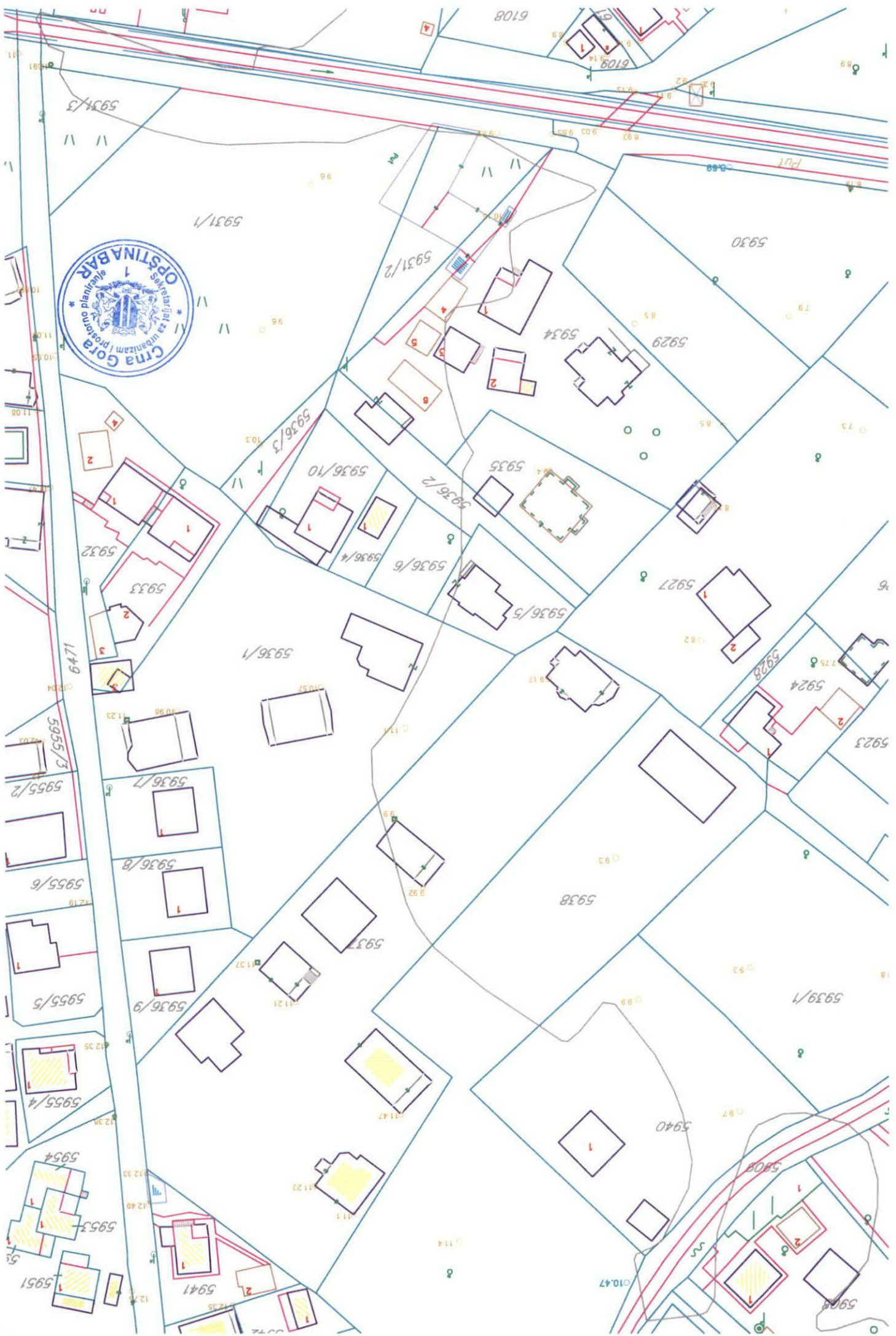
Br. Tačke	x	y
01	6591268.900	4662243.710
02	6592015.135	4662243.710
03	6592095.164	4662028.168
04	6592109.285	4661983.863
05	6592132.540	4661858.278
06	6592132.428	4661730.558
07	6592122.487	4661661.535
08	6592105.680	4661593.856
09	6592098.580	4661571.713
10	6592090.743	4661549.821
11	6592086.557	4661538.688
12	6591816.424	4661583.159
13	6591268.900	4661673.297

Odluka broj: 030-439
Bar, 24.12.2013. godine



Detaljni urbanistički plan "Topolica IV"

naručilac:	OPŠTINA BAR	
obrađivač:	INFOTRANS DOO PODGORICA PLANING DOO NIKŠIĆ	
naziv karte:	TOPOGRAFSKO - KATASTARSKI PLAN	datum: januar, 2014.
odgovorni planer: planer:	Mirjana Nikolić, dpp Gordana Kovačina, dia	razmjera karte: 1:1000
faza:	PLAN	redni broj: 01



6108

6109

5931/3

5931/1

5931/2

5930

5929

5934

5936/10

5936/2

5935

5932

5933

5936/6

5936/5

5927

5928

5924

5923

6471

5955/3

5955/2

5936/7

5955/6

5936/8

5938

5955/5

5936/9

5955/4

5940

5954

5953

5941

5908

5951

5909











Detaljni urbanistički plan "TOPOLICA IV"

PLAN NAMJENE POVRŠINA

LEGENDA

	GRANICA PLANSKOG DOKUMENTA
	GRANICA URBANISTIČKE PARCELE
	GRANICA URBANISTIČKOG BLOKA
	GRANICA URBANISTIČKE ZONE
A1-UP1	OZNAKA URBANISTIČKE PARCELE
UPS1	OZNAKA PARCELE ZA SAOBRAĆAJNE POVRŠINE
UPT1	OZNAKA PARCELE TRAFOSTANICE
UPpu1	OZNAKA PARCELE ZA PEJZAŽNO UREĐENJE
UPvp1	OZNAKA PARCELE VODOTOKA
1,2,3...	OZNAKA URBANISTIČKOG BLOKA
A,B,C	OZNAKA URBANISTIČKE ZONE

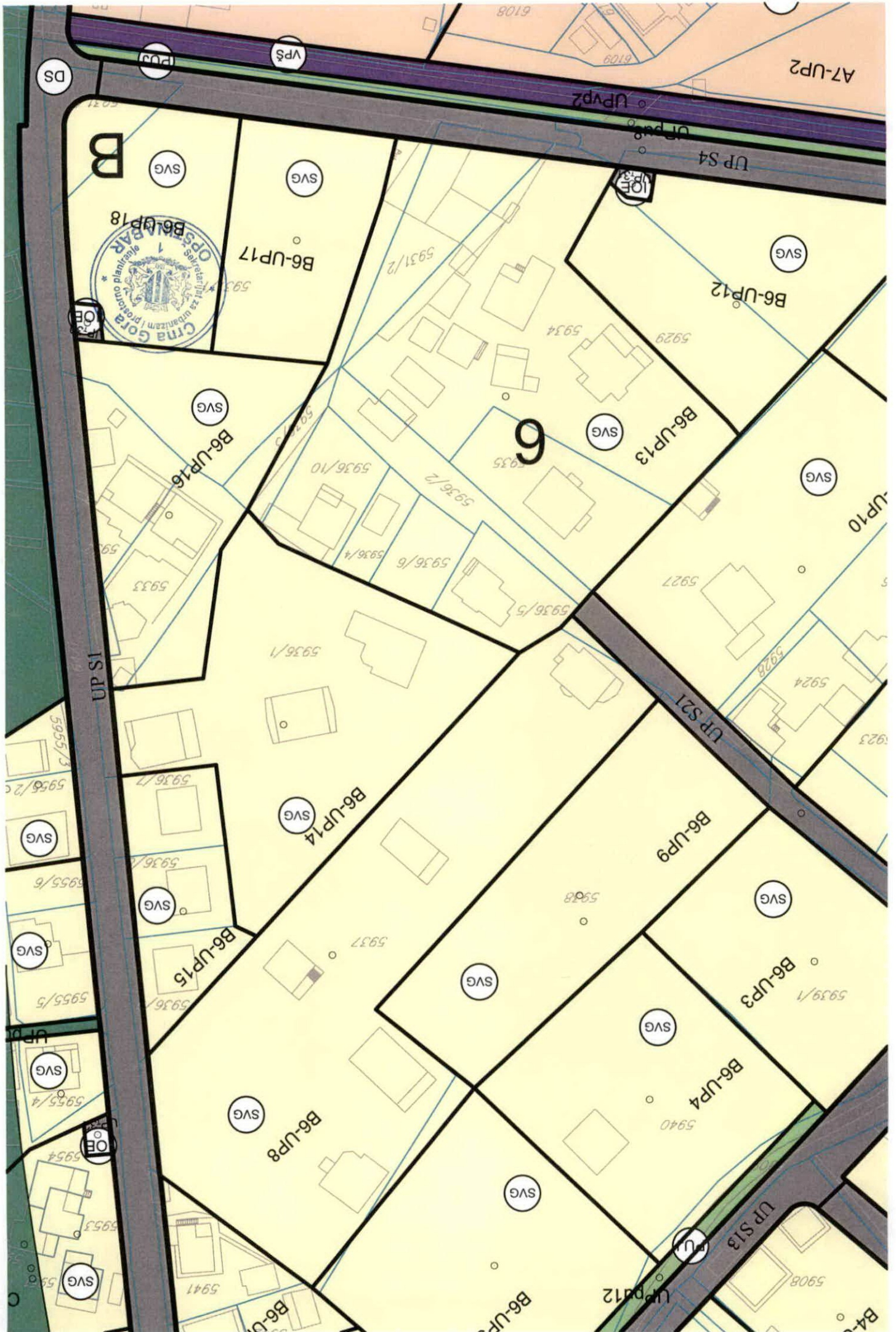
PLAN NAMJENE POVRŠINA

	POVRŠINE ZA STANOVANJE VELIKE GUSTINE
	POVRŠINE ZA MJEŠOVITE NAMJENE
	POVRŠINE ZA CENTRALNE DJELATNOSTI
	POVRŠINE ZA ŠKOLSTVO I SOCIJALNU ZAŠTITU
	POVRŠINE ZA OBJEKTE ELEKTROENERGETSKE INFRASTRUKTURE
	POVRŠINE ZA PEJZAŽNO UREĐENJE JAVNE NAMJENE
	POVRŠINE ZA PEJZAŽNO UREĐENJE SPECIJALNE NAMJENE
	DRUMSKI SAOBRAĆAJ
	POVRŠINE ZA ZELJEZNIČKI SAOBRAĆAJ
	POVRŠINE POVRŠINSKIH VODA

Odluka broj: 030-439
Bar, 24.12.2013. godine

Detaljni urbanistički plan "Topolica IV"

naručilac:	OPŠTINA BAR	
obrađivač:	INFOTRANS DOO PODGORICA PLANING DOO NIKŠIĆ	
naziv karte:	PLAN NAMJENE POVRŠINA	datum: januar, 2014.
odgovorni planer: planer:	Mirjana Nikolić, dpp Gordana Kovačina, dia	razmjera karte: 1:1000
faza:	PREDLOG PLANA	redni broj: 07



B

6



UP S1

UP S21

UP S1a

UP S4

B6-UP18

B6-UP17

B6-UP12

B6-UP16

B6-UP13

B6-UP14

B6-UP9

B6-UP15

B6-UP3

B6-UP8

B6-UP4

B6-UP1

B6-UP2

A7-UP2

UP S4

DS

VPJ

VPŞ

SVG

SVG

SVG

SVG

SVG

SVG

SVG

SVG

SVG

SVG

SVG

SVG

B4-UP

UP S12

5908

5939/1

5908

5936/5

5936/2

5936/10

5936/4

5936/6

5936/1

5936/7

5936/6

5936/5

5936/4

5941

5953

5954

5955/3

5955/2

5955/6

5955/5

5955/4

5955/3

5955/2

5955/1

5955/0

5955/9

5955/8

5955/7

5955/6

5955/5

5955/4

5955/3

5955/2

5955/1

5955/0

5955/9

5955/8

5955/7

5955/6

5955/5

5955/4

5955/3

5955/2

5955/1

5955/0

5955/9

5955/8

5955/7

5955/6

5955/5

5955/4

5955/3

5955/2

5955/1

5955/0

5955/9

5955/8

5955/7

5955/6

5955/5

5955/4

5955/3

5955/2

5955/1

5955/0

5955/9

5955/8

5955/7

5955/6

5955/5

5955/4

5955/3

5955/2

5955/1

5955/0

5955/9

5955/8

5955/7

5955/6

5955/5

5955/4

5955/3

5955/2

5955/1

5955/0

5955/9

5955/8

5955/7

5955/6

5955/5

5955/4

5955/3

5955/2

5955/1

5955/0

5955/9

5955/8

5955/7

5955/6

5955/5

5955/4

5955/3

5955/2

5955/1

5955/0

5955/9

5955/8

5955/7

5955/6

5955/5

5955/4

5955/3

5955/2

5955/1

5955/0

5955/9

5955/8

5955/7

5955/6

5955/5

5955/4

5955/3

5955/2

5955/1

5955/0

5955/9

5955/8

5955/7

5955/6

5955/5

5955/4

5955/3

5955/2

5955/1

5955/0

5955/9

5955/8

5955/7

5955/6

5955/5

5955/4

5955/3

5955/2

5955/1

5955/0

5955/9

5955/8

5955/7

5955/6

5955/5

5955/4

5955/3

5955/2

5955/1

5955/0

5955/9

5955/8

5955/7

5955/6

5955/5

5955/4

5955/3

5955/2

5955/1

5955/0

5955/9

5955/8

5955/7

5955/6

5955/5

5955/4

5955/3

5955/2

5955/1

5955/0

5955/9

5955/8

5955/7

5955/6

5955/5

5955/4

5955/3

5955/2

5955/1

5955/0

5955/9

5955/8

5955/7

5955/6

5955/5

5955/4

5955/3

5955/2

5955/1

5955/0

5955/9

5955/8

5955/7

5955/6

5955/5

5955/4

5955/3

5955/2

5955/1

5955/0

5955/9

5955/8

5955/7

5955/6

5955/5

5955/4

5955/3

5955/2

5955/1

5955/0

5955/9

5955/8

5955/7

5955/6

5955/5

5955/4

5955/3

5955/2

5955/1

5955/0

5955/9

5955/8

5955/7

5955/6

5955/5

5955/4

5955/3

5955/2

5955/1

5955/0

5955/9

5955/8

5955/7

5955/6

5955/5

5955/4

5955/3

5955/2

5955/1

5955/0

5955/9

5955/8

5955/7

5955/6

5955/5

5955/4

5955/3

5955/2

5955/1

5955/0

5955/9

5955/8

5955/7

5955/6

5955/5

5955/4

5955/3

Detaljni urbanistički plan "TOPOLICA IV"

PLAN PARCELACIJE


LEGENDA

	GRANICA PLANSKOG DOKUMENTA
	GRANICA KATASTARSKE PARCELE
<i>1234/1</i>	OZNAKA KATASTARSKE PARCELE
	GRANICA URBANISTIČKE PARCELE
	GRANICA URBANISTIČKOG BLOKA
	GRANICA URBANISTIČKE ZONE
A1-UP1	OZNAKA URBANISTIČKE PARCELE
UPS1	OZNAKA PARCELE ZA SAOBRAĆAJNE POVRŠINE
UPT1	OZNAKA PARCELE TRAFOSTANICE
UPpu1	OZNAKA PARCELE ZA PEJZAŽNO UREĐENJE
UPvp1	OZNAKA PARCELE VODOTOKA
1,2,3...	OZNAKA URBANISTIČKOG BLOKA
A,B,C	OZNAKA URBANISTIČKE ZONE

Odluka broj: 030-439
Bar, 24.12.2013. godine



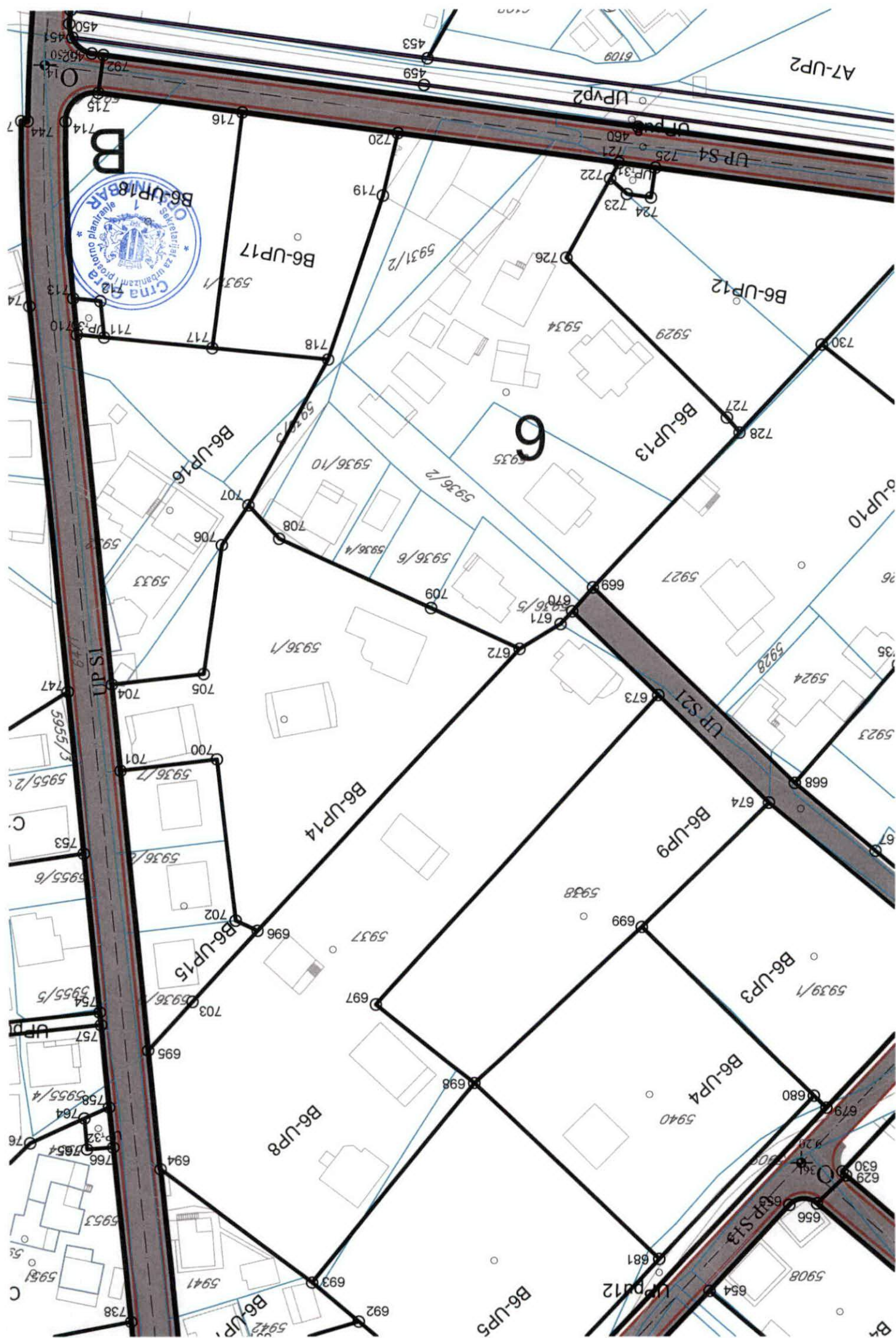
Detaljni urbanistički plan "Topolica IV"

naručilac:	OPŠTINA BAR	
obrađivač:	INFOTRANS DOO PODGORICA PLANING DOO NIKŠIĆ	
naziv karte:	PLAN PARCELACIJE	datum: januar, 2014.
odgovorni planer: planer:	Mirjana Nikolić, dpp Gordana Kovačina, dia	razmjera karte: 1:1000
faza:	PREDLOG PLANA	redni broj: 13

KOORDINATE PRELOMNIH TAČKA GRANICE URBANISTIČKIH PARCELA

BROJ TAČKE	X	Y
695	6592072.724	4661850.550
696	6592048.168	4661824.056
700	6592057.266	4661785.959
701	6592078.873	4661788.491
702	6592053.069	4661821.770
703	6592062.813	4661839.742





6

B

A7-UP2

UPVP2

B6-UP12

B6-UP13

B6-UP10

B6-UP16

B6-UP17

B6-UP9

B6-UP14

B6-UP3

B6-UP15

B6-UP4

B6-UP8

B6-UP5

B6-UP12

B6-UP1

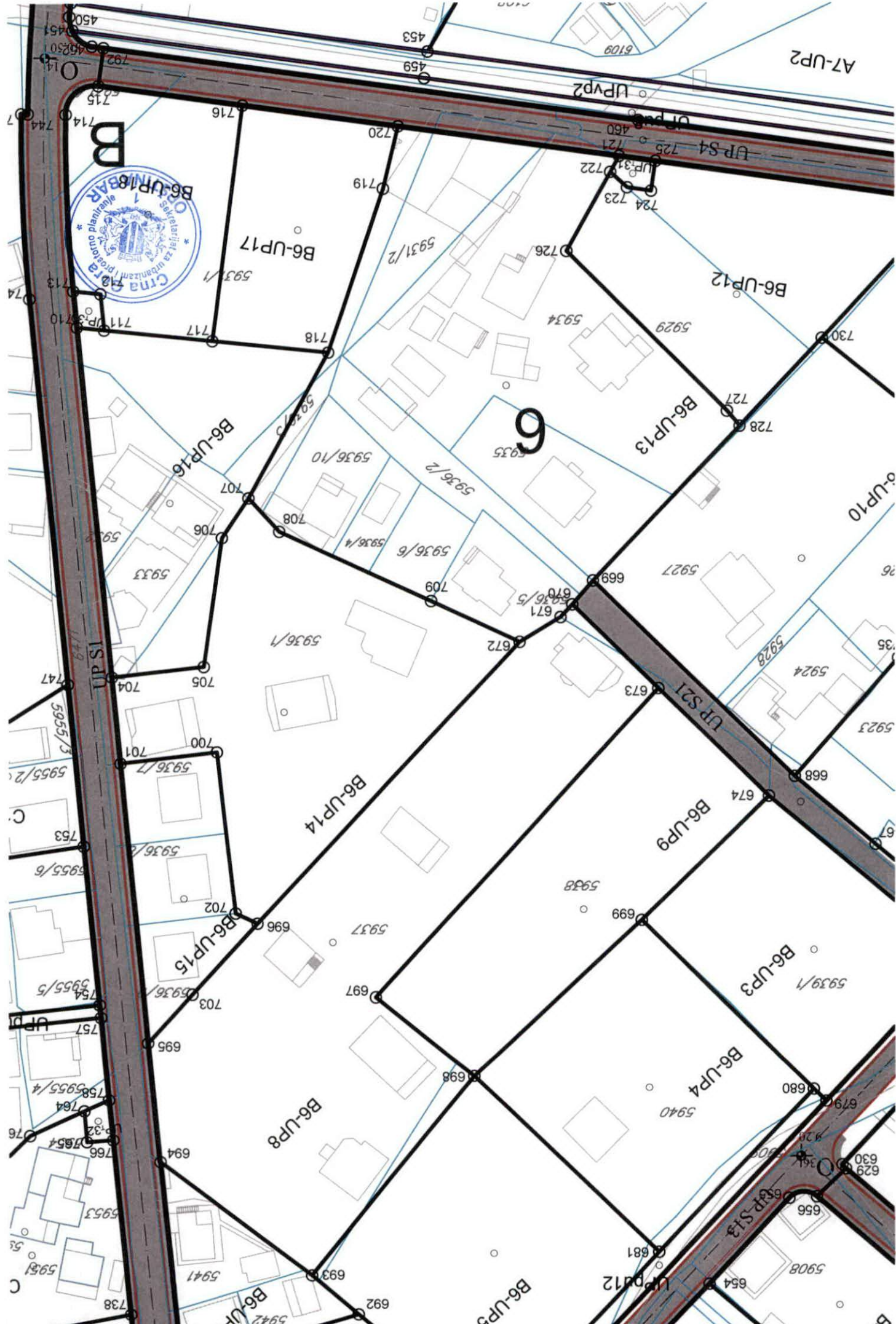
LIP S1

UP-S21

UP-D1

B6-UP-S13








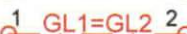
B1



Detaljni urbanistički plan "TOPOLICA IV"

PLAN NIVELACIJE I REGULACIJE

LEGENDA

	GRANICA PLANSKOG DOKUMENTA
	GRANICA URBANISTIČKE PARCELE
	GRANICA URBANISTIČKOG BLOKA
	GRANICA URBANISTIČKE ZONE
	REGULACIONA LINIJA
	GRAĐEVINSKA LINIJA PRIZEMLJA I PRVE ETAŽE
	GRAĐEVINSKA LINIJA ETAŽA IZNAD PRVOG SPRATA
	GRAĐEVINSKA LINIJA PRIZEMLJA I ETAŽA IZNAD PRIZEMLJA
A1-UP1	OZNAKA URBANISTIČKE PARCELE
UPS1	OZNAKA PARCELE ZA SAOBRAĆAJNE POVRŠINE
UPT1	OZNAKA PARCELE TRAFOSTANICE
UPpu1	OZNAKA PARCELE ZA PEJZAŽNO UREĐENJE
UPvp1	OZNAKA PARCELE VODOTOKA
1,2,3...	OZNAKA URBANISTIČKOG BLOKA
A,B,C	OZNAKA URBANISTIČKE ZONE
Iz	INDEKS ZAUZETOSTI ZA PARCELU
li	INDEKS IZGRAĐENOSTI ZA PARCELU
P+9	SPRATNOST OBJEKTA

Odluka broj: 030-439

Bar, 24.12.2013. godine

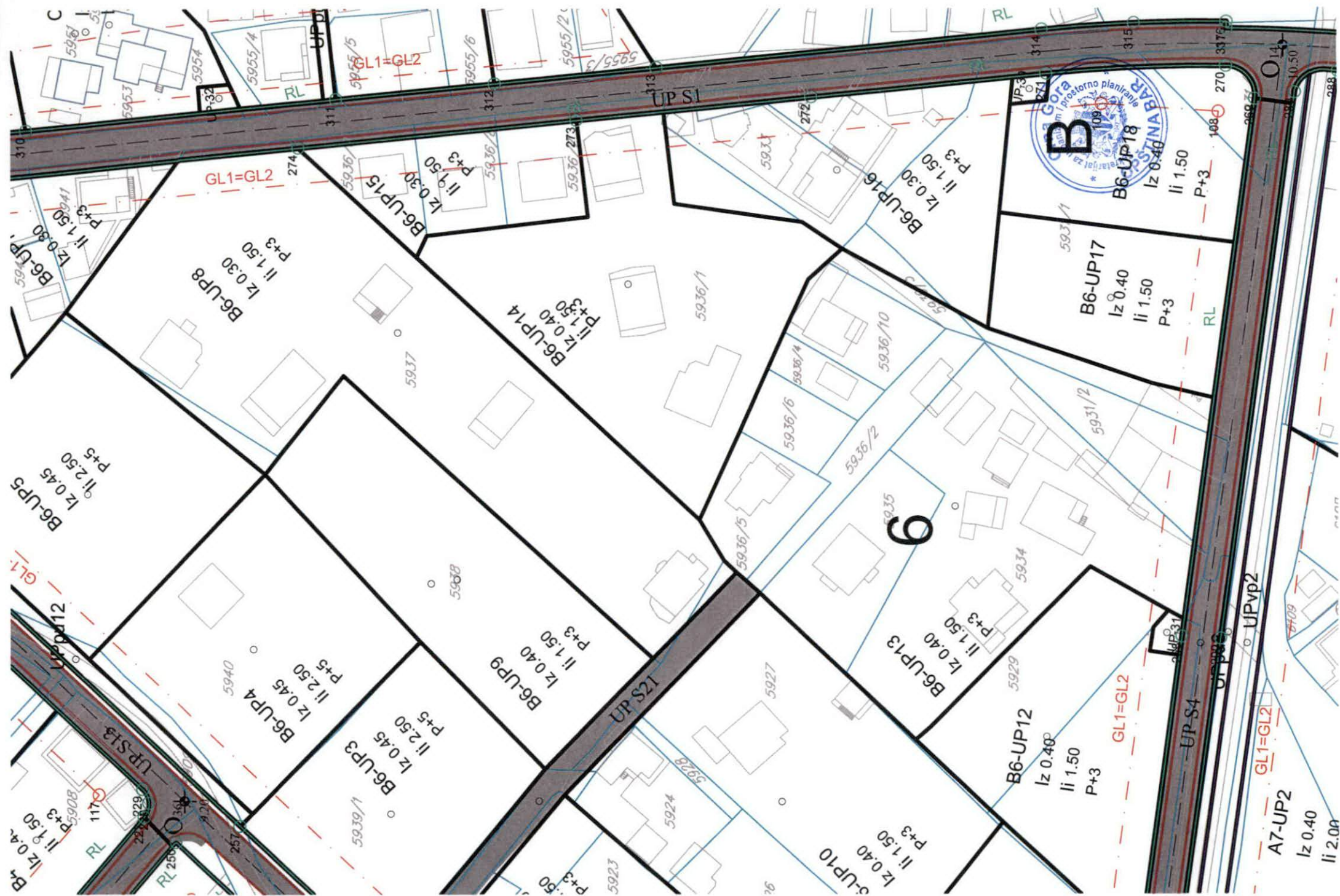
Detaljni urbanistički plan "Topolica IV"

naručilac:	OPŠTINA BAR	
obrađivač:	INFOTRANS DOO PODGORICA PLANING DOO NIKŠIĆ	
naziv karte:	PLAN NIVELACIJE I REGULACIJE	datum: januar, 2014.
odgovorni planer: planer:	Mirjana Nikolić, dpp Gordana Kovačina, dia	razmjera karte: 1:1000
faza:	PREDLOG PLANA	redni broj: 14

KOORDINATE PRELOMNIH TAČKA GRAĐEVINSKE LINIJE

BROJ TAČKE	X	Y
109	6592082.417	4661671.578
110	6592051.864	4661979.948





B4
Iz 0.40
li 1.50
P+3

B6-UP5
Iz 0.45
li 2.50
P+5

B6-UP8
Iz 0.30
li 1.50
P+3

B6-UP1
Iz 0.30
li 1.50
P+3

B6-UP3
Iz 0.45
li 2.50
P+5

B6-UP15
Iz 0.30
li 1.50
P+3

B6-UP4
Iz 0.45
li 2.50
P+5

B6-UP16
Iz 0.30
li 1.50
P+3

B6-UP9
Iz 0.40
li 1.50
P+3

B6-UP14
Iz 0.40
li 1.50
P+3

B6-UP10
Iz 0.40
li 1.50
P+3

B6-UP17
Iz 0.40
li 1.50
P+3

B6-UP12
Iz 0.40
li 1.50
P+3

B6-UP13
Iz 0.40
li 1.50
P+3

B6-UP18
Iz 0.40
li 1.50
P+3

A7-UP2
Iz 0.40
li 2.00

UP S1

UP S4

UP S2



Detaljni urbanistički plan "TOPOLICA IV"

PLAN SAOBRAĆAJNE INFRASTRUKTURE

LEGENDA

--- GRANICA PLANSKOG DOKUMENTA

PLAN SAOBRAĆAJNE INFRASTRUKTURE

-  IVIČNJAK
-  OSOVINA SAOBRAĆAJNICE
-  OZNAKA MJESTA PRIKLJUČKA
-  OZNAKA PRESJEKA TANGENTI
-  OZNAKA PRESJEKA SAOBRAĆAJNICA
-  NAZIV SAOBRAĆAJNICE
-  KOLSKO - PJEŠAČKE POVRŠINE
-  PJEŠAČKE POVRŠINE
-  JAVNI PARKING I GARAŽA


Detaljni urbanistički plan "Topolica IV"

naručilac:	OPŠTINA BAR	
obrađivač:	INFOTRANS DOO PODGORICA PLANING DOO NIKŠIĆ	
naziv karte:	PLAN SAOBRAĆAJNE INFRASTRUKTURE	datum: novembar, 2013.
odgovorni planer: planer:	Mirjana Nikolić, dpp Slavica Zindović, dig	razmjera karte: 1:1000
faza:	PREDLOG PLANA	redni broj: 09

Poprečni presjeci


Presjek A-A

Bulevar Dinastije Petrovića




Presjek B-B

Bulevar JNA




Presjek C-C

Ulice "2", "3"




Presjek D-D

Ulica "6"




Presjek E-E

Makedonska ulica




Presjek F-F

Ulice "2", "4", "6"



Presjek G-G

Ulice "1", "5", "10"




Presjek H-H

Ulica "8"




Presjek I-I

Ulica "9"




Presjek J-J

Ulica "8", "11", "12", "13"




Presjek K-K

Ulica "7"



Presjek L-L

Ulica "4", "14"



Koordinate presjeka i krajeva osovina "O"			Koordinate tjemena ulica "Tt"		
Tačka br.	Y	X	Tačka br.	Y	X
01	6592078.644	4661538.492	01	6592033.264	4662154.902
02	6591816.170	4661581.500	02	6592054.054	4662089.580
03	6591440.528	4661638.829	03	6592102.490	4661600.725
04	6591268.724	4661667.050	04	6591840.240	4661727.711
05	6591268.799	4661961.413	05	6592050.314	4662006.642
06	6591268.871	4662243.596	06	6592004.398	4662092.802
07	6591382.562	4662243.596	07	6591865.991	4662219.234
08	6591427.417	4662243.596	08	6591736.982	4662202.740
09	6591571.900	4662243.596	09	6591878.310	4662063.509
10	6591736.982	4662243.596	10	6591591.689	4661765.057
11	6591866.574	4662243.596	11	6591493.506	4662134.479
12	6592000.289	4662243.596			
13	6592062.155	4662007.816			
14	6592095.536	4661631.286			
15	6591830.196	4661667.269			
16	6591680.199	4661870.540			
17	6591571.900	4661961.413			
18	6591427.417	4661961.413			
19	6591448.797	4661765.057			
20	6591427.417	4662099.032			
21	6591427.417	4662200.335			
22	6591314.900	4662200.335			
23	6591314.900	4662019.427			
24	6591314.900	4661961.413			
25	6591507.141	4662144.404			
26	6591523.141	4662156.051			
27	6591523.141	4662184.335			
28	6591507.141	4662184.335			
29	6591467.214	4662184.335			
30	6591436.918	4662184.335			
31	6591467.214	4662200.335			
32	6591531.141	4662200.335			
33	6591864.466	4662077.137			
34	6591788.514	4661991.982			
35	6591752.485	4661951.586			
36	6591926.733	4661876.002			
37	6592006.463	4661960.829			
38	6591934.521	4662018.470			
39	6591892.174	4661839.235			
40	6591656.877	4662106.403			
41	6591323.425	4661852.896			
42	6591427.417	4661852.896			
43	6591323.425	4661765.057			
44	6591390.120	4661765.057			
45	6591448.130	4661695.782			





Detaljni urbanistički plan "TOPOLICA IV" STANJE I PLAN HIDROTEHNIČKE INFRASTRUKTURE

LEGENDA

----- GRANICA PLANSKOG DOKUMENTA

VODOVOD

- VODOVOD
- - - - - PLANIRANI VODOVOD
- ⊕ PLANIRANI HIDRANT

FEKALNA KANALIZACIJA

- KANALIZACIONI VOD
- - - - - PLANIRANI KANALIZACIONI VOD
- POSTOJEĆE REVIZIONO OKNO
- PLANIRANO REVIZIONO OKNO
- SMJER ODVOĐENJA

ATMOSFERSKA KANALIZACIJA

- KANALIZACIONI VOD
- - - - - PLANIRANI KANALIZACIONI VOD
- POSTOJEĆE REVIZIONO OKNO
- PLANIRANO REVIZIONO OKNO
- SMJER ODVOĐENJA

UREĐENJE VODOTOKA

- Odluka broj: 030-439
Bar, 24.12.2013. godine
- Odluka broj: 030-439
Bar, 24.12.2013. godine

Detaljni urbanistički plan "Topolica IV"

naručilac:	OPŠTINA BAR	
obrađivač:	INFOTRANS DOO PODGORICA PLANING DOO NIKŠIĆ	
naziv karte:	STANJE I PLAN HIDROTEHNIČKE INFRASTRUKTURE	datum: januar, 2014.
odgovorni planer: planer:	Mirjana Nikolić, dpp Ibrahim Bećović, dig	razmjera karte: 1:1000
faza:	PREDLOG PLANA	redni broj: 10



"TOPOLICA IV"

STANJE I PLAN ELEKTROENERGETSKE INFRASTRUKTURE

LEGENDA

--- GRANICA PLANSKOG DOKUMENTA

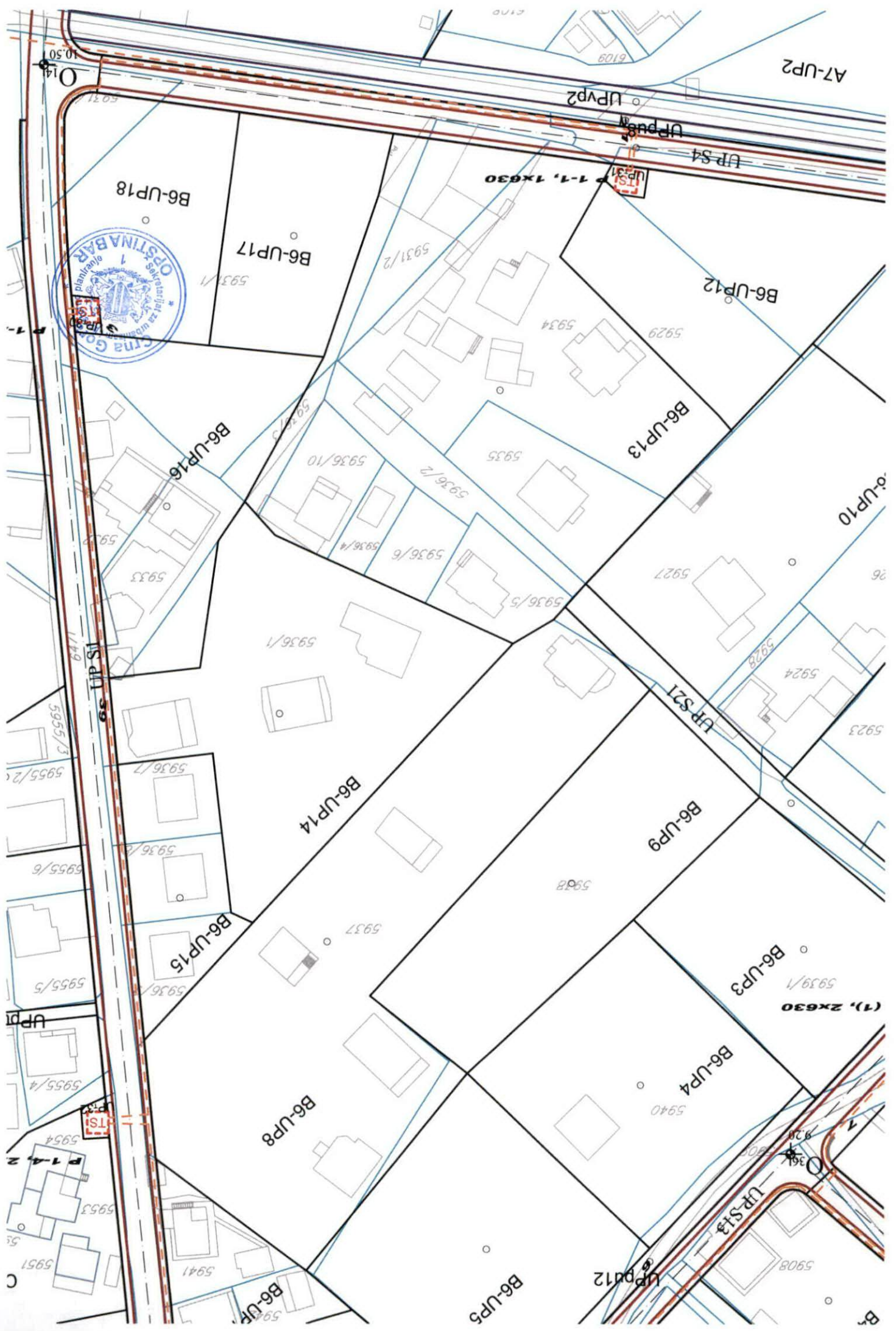
STANJE I PLAN ELEKTROENERGETSKE INFRASTRUKTURE

	ELEKTROVOD 35 KV
	ELEKTROVOD 35 KV - PLANIRANI
	ELEKTROVOD 10 KV
	ELEKTROVOD 10 KV -PLANIRANI
	NADZEMNI KORIDOR 10KV VODA
	KORIDOR 35KV KABLA - PLANIRANI
	TRAFOSTANICA
	PLANIRANA TRAFOSTANICA

Odluka broj: 030-439
Bar, 24.12.2013. godine

Detaljni urbanistički plan "Topolica IV"

naručilac:	OPŠTINA BAR	
obrađivač:	INFOTRANS DOO PODGORICA PLANING DOO NIKŠIĆ	
naziv karte:	STANJE I PLAN ELEKTROENERGETSKE INFRASTRUKTURE	datum: januar, 2014.
odgovorni planer: planer:	Mirjana Nikolić, dpp Vladimir Durutović, die	razmjera karte: 1:1000
faza:	PREDLOG PLANA	redni broj: 11



O
10.50
1.14

A7-UP2

UPV2

UP S4

UP S1
P 1-1, 1x630

B6-UP18

B6-UP17

B6-UP12

B6-UP16

B6-UP13

B6-UP10

B6-UP14

B6-UP9

B6-UP15

B6-UP3

(1), 2x630

B6-UP4

B6-UP8

UP S13

UP P12

UP P1

P 1-1, 2

C

B7

Detaljni urbanistički plan "TOPOLICA IV"

STANJE I PLAN ELEKTRONSKE KOMUNIKACIONE INFRASTRUKTURE

LEGENDA

----- GRANICA PLANSKOG DOKUMENTA

STANJE I PLAN ELEKTRONSKE KOMUNIKACIONE INFRASTRUKTURE

- POSTOJEĆE STANJE TK INFRASTRUKTURE
- - - - - PLANIRANO STANJE TK INFRASTRUKTURE 2 x PVC110
 TK OKNO
 PLANIRANO TK OKNO

Odluka broj: 030-439
Bar, 24.12.2013. godine

Detaljni urbanistički plan "Topolica IV"

naručilac:	OPŠTINA BAR		
obrađivač:	INFOTRANS DOO PODGORICA PLANING DOO NIKŠIĆ		
naziv karte:	STANJE I PLAN ELEKTRONSKE KOMUNIKACIONE INFRASTRUKTURE	datum: januar, 2014.	
odgovorni planer: planer:	Mirjana Nikolić, dpp Dragica Vujičić, die	razmjera karte: 1:1000	
faza:	PREDLOG PLANA	redni broj:	12






Detaljni urbanistički plan "TOPOLICA IV"








PLAN ZELENIH I SLOBODNIH POVRŠINA

LEGENDA

----- GRANICA PLANSKOG DOKUMENTA



PLAN ZELENIH I SLOBODNIH POVRŠINA

-  POVRŠINE JAVNE NAMJENE
-  POVRŠINE OGRANIČENE NAMJENE
-  POVRŠINE ZA SPECIJALNE NAMJENE

-  ZELENILLO UZ SAOBRAĆAJNICE
-  SKVER
-  ZELENILLO STAMBENIH OBJEKATA I BLOKOVA
-  ZELENILLO POSLOVNIH OBJEKATA I CENTRALNIH DJELATNOSTI
-  ZELENILLO OBJEKATA PROSVETE
-  ZELENILLO INFRASTRUKTURE
-  ZAŠTITNI POJASEVI
- LINEARNO ZELENILLO

Odluka broj: 030-439
Bar, 24.12.2013. godine

Detaljni urbanistički plan "Topolica IV"

naručilac:	OPŠTINA BAR	
obrađivač:	INFOTRANS DOO PODGORICA PLANING DOO NIKŠIĆ	
naziv karte:	PLAN ZELENIH I SLOBODNIH POVRŠINA	datum: januar, 2014.
odgovorni planer: planer:	Mirjana Nikolić, dpp Ana Vukotić, diš-pa	razmjera karte: 1:1000
faza:	PREDLOG PLANA	redni broj: 08





TEHNIČKI USLOVI

Za izradu projektne dokumentacije za priključenje na hidrotehničku infrastrukturu

a) Opšti dio

Vodovod:

- o Za registrovanje utroška vode cijelog objekta potrebno je ugraditi vodomjer u šahti u skladu sa tehničkim propisima. Šaht treba da bude lociran u posjedu investitora, 1m od ivice parcele gledajući iz pravca mjesta priključenja na ulični cjevovod. Predvidjeti posebno mjerenje potrošnje vode za stambeni i poslovni dio objekta.
- o Mjerenje isporučenih količina vode u objektima koji će se graditi ili postavljati na teritoriji Opštine Bar će se vršiti sledećim vodomjerima:
 - a) U objektima za individualno stanovanje – višestambenim vodomjerima sa mokrim ili suvim mehanizmom klase tačnosti »C« ili više i pripremom za daljinsko očitavanje putem radio veze.
 - b) U objektima za kolektivno stanovanje – višestambenim vodomjerom sa mokrim ili suvim mehanizmom klase tačnosti »C« ili više i sistemom za daljinsko očitavanje putem radio veze.
 - c) U objektima za obavljanje djelatnosti ili za smještaj sa profilom priključka na javni vodovod od 50mm ili većim – kombinovanim elektromagnetnim ili ultrazvučnim vodomjerom istog profila sa mogućnošću daljinskog.
 - d) U poslovnim prostorima u objektu – višestambenim vodomjerom sa mokrim ili suvim mehanizmom klase »C« ili više i sistemom za daljinsko očitavanje putem radio veze i radio frekventnim ventilom ispred vodomjera.
- o U objektima za kolektivno stanovanje, vodomjeri se ugrađuju u zajedničkim dijelovima stambene zgrade (hodnicima i holovima) uz obaveznu ugradnju manuelnog magnetnog ventila ispred vodomjera.
- o Za objekte sa više od četiri stambene jedinice (stambene zgrade) može se predvidjeti ugradnja kontrolnih vodomjere za svaki ulaz posebno (vertikalno). Vodovodnu šahtu obavezno izvesti sa drenažom, penjalicama i poklopcem tako postavljenim da se vodomjer ne nalazi neposredno ispod otvora poklopca. Za svaku stambenu jedinicu predvidjeti ugradnju mjernih uređaja-vodomjera smještenih u kasetama na etažama, stalno dostupnim za očitavanje, kontrolu i održavanje (max jedan ormar za jedan sprat, uz mogućnost zaključavanja radi obezbjeđenja od oštećenja i krađe vodomjera). Vodomjeri sa horizontalnom osovinom se moraju postaviti isključivo horizontalno, odnosno sa vertikalnom osovinom isključivo vertikalno, sa pravim komadom cijevi 3D-5D ispred vodomjera. Ukoliko se predvidi baštenski hidrant neophodno je odrediti subjekt koji će izmirivati naknadu za utrošenu vodu.
- o Kod vodomjera profila Ø50mm i više obavezno se ispred vodomjera ugrađuje zatvarač, hvatač nečistoće, MDK komad, ravni komad za smirenje toka vode, a iza vodomjera, ravni komad i zatvarač. Iza vodomjera na koji je spojena hidrantska mreža objekta ili sprinkler sistem za gašenje požara, obavezno se ugrađuje zaštitnik od povratnog toka (nepovratni ventil). Dužina ravnog dijela za smirenje toka ispred i iza vodomjera zavisi o profilu vodomjera. Prilikom dimenzionisanja vodomjernog šahta voditi računa o dimenzijama armatura i fazonskih komada koji se ugrađuju.
- o Za vrstu materijala priključka na vodovodnu mrežu predvidijeti PEHD (polietilen) ili PP (polipropilen). Maksimalno dozvoljeni profil priključka

je Ø100mm, pri čemu profil priključka mora biti manji od profila ulične cijevi na koju se planira priključenje.

- Direktno uzimanje vode iz javne vodovodne mreže preko hidroforskih uređaja, dozvoljeno je samo kod cjevovoda prečnika Ø 200 mm i više. Uređaj za povišenje pritiska kod direktnog spoja na vodovodnu mrežu obavezno mora biti opremljen frekventnom regulacijom. Iz cjevovoda prečnika manjih od Ø200mm voda za uređaj za povišenje pritiska se može uzimati samo preko zatvorenog prelaznog rezervoara sa slobodnim nivoom vode.
- Direktno uzimanje vode iz javnog cjevovoda za sprinkler instalaciju (preko priključka za objekat) dozvoljeno je samo u slučaju kada je ulični cjevovod prečnika većeg ili jednakog Ø 250 mm. Za prečnike uličnih cjevovoda manjeg od Ø 250 mm potrebno je izgraditi rezervoar dovoljne zapremine za potrebe sprinkler instalacija. Rezervoari se u ovom slučaju pune iz uličnog cjevovoda u skladu sa hidrauličkim proračunom iz projekta.

Fekalna kanalizacija:

- Profil priključka i pad potrebno je odabrati u skladu sa izvedenim hidrauličkim proračunima, kao i na osnovu raspoloživih geodetskih kota. Minimalni profil priključka na gradsku kanalizacionu mrežu je Ø 160mm.
- Sva neophodna geodetska mjerenja i uzdužne profile, predvidjeti tehničkom dokumentacijom.
- Gradski sistem kanalizacione mreže je separatan, tako da se ne dozvoljava upuštanje atmosferskih voda u fekalnu kanalizaciju i obrnuto
- Nije dozvoljeno gravitaciono priključenje podrumskih i suterenskih etaža objekta na fekalnu kanalizaciju.
- Prilikom izrade projekta u dijelu ispuštanja otpadnih voda uzeti u obzir sve specifičnosti korisnika kanalizacije (kapacitet i tehnologija proizvodnje, količina, sastav i dinamika ispuštanja otpadnih voda, mogućnost recirkulacije i dr.), kao i ispoštovati "Pravilnik o kvaliteti i sanitarno-tehničkim uslovima za ispuštanje otpadnih voda u recipijent i javnu kanalizaciju, načinu i postupku ispitivanja kvaliteta otpadnih voda, min. broju ispitivanja i sadržaju izvještaja o utvrđenom kvalitetu otpadnih voda" (Sl.List CG br.45/08,9/10 i 26/12)
- Za materijal za izradu priključka na fekalnu kanalizaciju predvidjeti atestirane PVC kanalizacione cijevi za uličnu kanalizaciju (tjemene nosivosti min SN4) ili PP (polipropilen).
- Revizionna okna mogu biti kružnog ili četvrtastog poprečnog presjeka, monolitne AB, montažne AB i poliesterske izrade.
- Na mjestima gdje je moguć uticaj morske vode predvidjeti šahte od poliestera.

Atmosferska kanalizacija

- Neophodno je izvesti proračun oticanja sa predmetne parcele, krovova i uređenih površina i odabrati adekvatan profil priključka.
- Sa izvršenim geodetskim mjerenjima, dati uzdužne profile odvodnih kanala i raspoložive padove samog priključka.
- Revizionna okna i kišne slivnike projektovati u skladu sa tehničkim propisima za ovu vrstu djelatnosti.
- Za materijal za izradu priključka na atmosfersku kanalizaciju predvidjeti PVC ili PE (polietilen).
- Predvidjeti separatore za prečišćavanje voda sa parkinga i saobraćajnica, prije upuštanja ovih voda u gradsku atmosfersku kanalizaciju. Isto važi za sve zatvorene prostore u objektu koji služe za parkiranje automobila (garaže) površine veće od 50m².
- Revizionna okna mogu biti kružnog ili četvrtastog poprečnog presjeka, monolitne AB, montažne AB i poliesterske izrade.

- o Na mjestima gdje je moguć uticaj morske vode predvidjeti šahte od poliestera

b) Postojeće hidrotehničke instalacije

- o U slučaju da je u granicama urbanističke parcele trasirana postojeća vodovodna cijev, koja se zadržava u planskom dokumentu, ili je planirana izgradnja nove mreže, neophodno je pridržavati se odredbi »Pravilnika o određivanju i održavanju zona i pojaseva sanitarne zaštite izvorišta i ograničenjima u tim zonama« („Službeni list Crne Gore“, br. 66/09 od 2. oktobra 2009.god.
Član. 32 - Pojas sanitarne zaštite određuje se oko glavnih cjevovoda i u zavisnosti od konfiguracije terena iznosi po 2m od osovine cjevovoda sa obje strane, a za cjevovode za vodosnabdijevanje do 200 stanovnika po 1m od osovine cjevovoda sa obje strane. U pojasu zaštite nije dozvoljena izgradnja objekata, postavljanje uređaja i vršenje radnji koje na bilo koji način mogu zagaditi vodu ili ugroziti stabilnost cjevovoda.
Za cjevovode profila DN 200mm i veće, u slučaju izgradnje objekata na trasi cjevovoda u zoni sanitarne zaštite, neophodno je obezbijediti slobodan prostor svijetlog otvora širine 4,0m i visine 3,0m.
- o Ako u granicama urbanističke parcele već postoji ili je planirana izgradnja fekalnog odnosno atmosferskog kolektora, nije dozvoljena izgradnja objekata, postavljanje uređaja i vršenje radnji u pojasu od 2m od osovine kolektora, koje na bilo koji način mogu ugroziti stabilnost cjevovoda.

c) Posebni dio

Priključenje na hidrotehničku infrastrukturu

- o Priključenje objekta na hidrotehničku infrastrukturu (vodovod, fekalnu i atmosfersku kanalizaciju) predvidjeti u skladu sa prostorno planskim dokumentom faza hidrotehnik.

d) Tehnička opremljenost projekta hidrotehničkih instalacija

I) Projekat unutrašnjih instalacija objekta.

- Projekat treba da sadrži sve tekstualne i grafičke priloge za glavni projekat u skladu sa Pravilnikom o načinu izrade i sadržini tehničke dokumentacije. Projekat unutrašnjih instalacija vodovoda i kanalizacije treba izraditi u skladu s pravilima struke i odredbama važeće zakonske regulative, a mora obuhvatiti interne instalacije vodovoda i kanalizacije.

II) Projekat uređenja

- U projektu dostaviti preglednu situaciju u odgovarajućoj razmjeri sa jasno naznačenim mjestom priključenja na gradsku ulični vodovodnu i kanizacionu mrežu.
- Na situaciji prikazati položaj sa naznačenim međusobnim rastojanjem planiranog objekta od postojećih i planiranih hidrotehničkih instalacija.
- Projektom obavezno prikazati detalj vodomjernog šahta - vodoinstalaterski i građevinski, sa specifikacijom i pravim dimenzijama fazonskih komada i armatura da bi dokazali usvojene dimenzije, osnovu i presjek kao i njegovu lokaciju na situaciji.

321 Tehnički direktor,
Alvin Tombarević

[Handwritten signature]



Izvršni direktor,
Zoran Pajović

[Handwritten signature]



Crna Gora
Opština Bar
Sekretarijat za komunalne poslove i
saobraćaj

Crna Gora
OPŠTINA BAR

06.02.23

Priloga	Prilog	Vrijednost
07-014/23-41		

SABAHETA 112

Adresa: Bulevar revolucije br. 1
85000 Bar, Crna Gora
Tel: +382 30 311 561
email: sekretarijat.kps@bar.me
www.bar.me

Broj: UPI 14-341/23-54/1

Bar, 06.02.2023. godine

Sekretarijat za komunalne poslove i saobraćaj, rješavajući po zahtjevu Sekretarijata za urbanizam i prostorno planiranje Opštine Bar, a na osnovu člana 17 Zakona o putevima („Sl. list Crne Gore“, br. 82/20), člana 12 Odluke o opštinskim i nekategorisanim putevima na teritoriji opštine Bar („Sl. list Crne Gore – opštinski propisi“, br. 46/16), člana 74 Zakona o planiranju prostora i izgradnji objekata („Sl. list Crne Gore“, br. 64/17, 44/18, 63/18, 82/20 i 86/22) i člana 18 Zakona o upravnom postupku („Sl. list Crne Gore“, br. 56/14, 20/15, 40/16 i 37/17), donosi:

R J E Š E N J E

Utvrđuju se saobraćajno-tehnički uslovi za izgradnju saobraćajnog priključka, za potrebe rekonstrukcije postojećeg objekta na urbanističkoj parceli B6-UP15, u zoni „B“, bloku „6“, u zahvatu DUP-a „Topolica IV“ („Sl. list Crne Gore – opštinski propisi“, br. 39/13), opština Bar, pri čemu se veći dio katastarske parcele broj 5936/9, KO Novi Bar, nalazi u sastavu predmetne urbanističke parcele:

1. Priključak projektovati na kontaktnu saobraćajnicu, radnog naziva „Ulica 1“, u skladu sa Planom, grafički prilog: Saobraćaj;
2. Urbanistička parcela mora da ima jedan kolski ulaz/izlaz na javnu saobraćajnicu;
3. Širinu priključka planirati u zavisnosti od usvojenog mjerodavnog vozila;
4. Mjerodavno vozilo se definiše na osnovu potrebe prilaznog puta, odnosno u zavisnosti od planiranog sadržaja na parceli;
5. Radijuse krivina pri ulasku/izlasku na UP dimenzionisati prema normativima za usvojeno mjerodavno vozilo;
6. Na priključku na put obezbijediti odgovarajuću preglednost za učesnike u saobraćaju;
7. Voditi računa o spoju prilaznog i javnog puta, za sami priključak koristiti materijale koji odgovaraju materijalima puta na koji se priključuje;
8. Uzdužne profile priključka prilagoditi terenu i okolnim objektima, uz obavezno postizanje poprečnih i podužnih nagiba potrebnih za odvođenje atmosferskih voda;
9. Na mjestu priključenja UP na javnu saobraćajnicu predvidjeti prelazne i oborene ivičnjake;
10. Horizontalnu i vertikalnu signalizaciju na priključku projektovati u zavisnosti od planiranog sadržaja na parceli i očekivanog intenziteta saobraćaja;
11. Saobraćajno-tehničku dokumentaciju uraditi u skladu sa važećim standardima, tehničkim uputstvima i normativima iz predmetne oblasti.

O b r a z l o ž e n j e

Sekretarijat za urbanizam i prostorno planiranje Opštine Bar se obratio ovom Sekretarijatu zahtjevom, broj 07-014/23-41/3 od 31.01.2023. godine, zavedenim u ovom Sekretarijatu, pod brojem UPI 14-341/23-54 od 01.02.2023. godine, za izdavanje saobraćajno-tehničkih uslova za priključenje na javni put, za potrebe rekonstrukcije postojećeg objekta na urbanističkoj parceli B6-UP15, u zoni „B“, bloku „6“, u zahvatu DUP-a „Topolica IV“ („Sl. list Crne Gore – opštinski propisi“, br. 39/13), opština Bar, pri čemu se veći dio katastarske parcele broj 5936/9, KO Novi Bar, nalazi u sastavu predmetne urbanističke parcele.

Uz zahtjev je priložen Nacrt urbanističko-tehničkih uslova za izradu tehničke dokumentacije, broj 07-014/23-41/4 od 31.01.2023. godine.

Članom 17 Zakona o putevima propisano je da organ uprave izdaje saobraćajno-tehničke uslove za priključenje na javni put, pri čemu predmetne uslove za opštinske puteve izdaje nadležni organ lokalne uprave.

Članom 12 Odluke o opštinskim i nekategorisanim putevima je propisano da organ lokalne uprave nadležan za poslove saobraćaja izdaje saobraćajno-tehničke uslove za priključenje na opštinski ili nekategorisani put.

Članom 74 stav 5 Zakona o planiranju prostora i izgradnji objekata je propisano da uslove koje prema posebnim propisima izdaje organ za tehničke uslove, a koji su neophodni za izradu tehničke dokumentacije, kao i list nepokretnosti i kopiju katastarskog plana pribavlja Ministarstvo. Shodno članu 5 stav 1 alineja 16, organ za tehničke uslove je, pored ostalih, organ lokalne uprave nadležan za poslove saobraćaja.


Razmatrajući predmetni zahtjev, a uzimajući u obzir naprijed navedene propise, odlučeno je kao u dispozitivu rješenja.

Rješenje je donijeto bez izjašnjenja stranke o rezultatima ispitnog postupka iz razloga jer je utvrđeno da se Rješenje donosi u korist stranke.

Upustvo o pravnoj zaštiti: Protiv ovog Rješenja može se izjaviti žalba Glavnom administratoru Opštine Bar u roku od 15 dana od dana prijema istog. Žalba se ulaže preko ovog organa i taksira se sa 3 € administrativne takse.

Obrađivač,

Milan Andrijašević



V.D. Sekretara,
Andro Drecun



Dostavljeno: Podnosiocu zahtjeva (x3); a/a.

Kontakt tel.: 030/311-561

E-mail: sekretarijat.kps@bar.me



UPRAVA ZA KATASTAR
I DRŽAVNU IMOVINU

CRNA GORA

PODRUČNA JEDINICA
BAR

Broj: 102-919-2488/2023
Datum: 07.02.2023.
KO: NOVI BAR

Na osnovu člana 173 Zakona o državnom premjeru i katastru nepokretnosti ("Sl. list RCG" br. 29/07, "Sl. list CG" br. 73/10, 032/11, 040/11, 043/15, 037/17 i 17/18), postupajući po zahtjevu , , za potrebe izdaje se

LIST NEPOKRETNOSTI 2772 - IZVOD

Podaci o parcelama									
Broj	Podbroj	Broj zgrade	Plan Skica	Datum upisa	Potes ili ulica i kućni broj	Način korišćenja Osnov sticanja	Bon. klasa	Površina m ²	Prihod
5936	9		32 107	17/03/2021	Majora Milovana Meć ikukića br.116	Dvorište -		380	0.00
5936	9	1	32 107	17/03/2021	Majora Milovana Meć ikukića br.116	Objekat u izgradnji -		90	0.00
								470	0.00

Podaci o vlasniku ili nosiocu			
Matični broj - ID broj	Naziv nosioca prava - adresa i mjesto	Osnov prava	Obim prava
1501966270031	MURATOVIĆ HUSEIN SEAD BJELIŠ BB BAR Bar	Svojina	1/1

Ne postoje tereti i ograničenja.

Naplata takse je oslobođena na osnovu člana 17 Zakona o administrativnim taksama ("Sl. list CG, br. 18/19). Naplata naknade oslobođena je na osnovu člana 174 Zakona o državnom premjeru i katastru nepokretnosti ("Sl. list RCG" br. 29/07, "Sl. list CG" br. 73/10, 032/11, 040/11, 043/15, 037/17 i 17/18).

29 Mrdjan Kovačević dipl.pravnik

CRNA GORA

UPRAVA ZA KATASTAR I DRŽAVNU IMOVINU

PODRUČNA JEDINICA: BAR

Broj: 460-dj-153/23

Datum: 07.02.2023.



Katastarska opština: NOVI BAR

Broj lista nepokretnosti:

Broj plana: 24

Parcela: 5936/9

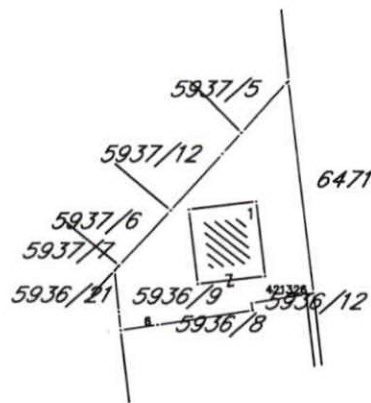
KOPIJA PLANA

Razmjera 1:1000



4
661
900
6
592
000

4
661
900
6
592
100



4
661
800
6
592
000

4
661
800
6
592
100

IZVOD IZ DIGITALNOG PLANA

Obradio:

B. Paramun



Ovjerava
Službeno lice:

B. Paramun