


URBANISTIČKO-TEHNIČKI USLOVI

1	Sekretarijat za urbanizam i prostorno planiranje <hr/> Broj: 07-014/23-360/6 Datum: 27.07.2023. godine	 <p style="text-align: center;">Crna Gora O P Š T I N A B A R</p>
2	Sekretarijat za urbanizam i prostorno planiranje Opštine Bar, postupajući po zahtjevu Sekretarijata za imovinu, zastupanje i investicije Opštine Bar , za izdavanje urbanističko-tehničkih uslova, a na osnovu člana 74 Zakona o planiranju prostora i izgradnji objekata (»Sl. list CG«, broj 64/17, 44/18, 63/18, 11/19, 82/20, 86/22 I 04/23), člana 1 Uredbe o povjeravanju dijela poslova Ministarstva ekologije, prostornog planiranja i urbanizma jedinicama lokalne samouprave (»Sl. list CG«, broj 87/18, 28/19, 75/19, 116/20, 76/21 i 151/22), DUP-a »llino« (»Sl.list CG« broj 32/09) , izdaje:	
3	URBANISTIČKO-TEHNIČKE USLOVE za izradu tehničke dokumentacije	
4	Za izgradnju objekata infrastrukture – saobraćajnice sa pratećom infrastrukturom (hidrotehnička infrastruktura, elektroenergetska infrastruktura i telekomunikaciona infrastruktura) u zahvatu DUP-a »llino« i to saobraćajnice označene kao ulica "11" između zona "C" i "D", a kojoj odgovaraju dijelovi katastarskih parcela broj: 3885/1, 3885/2, 3889, 3893/2, 3892, 4116, 3891, 4113/4, 4128/1, 4115, 4117 i 4118 KO Novi Bar. Napomena: Stavom 2 člana 13 Pravilnika o načinu izrade i sadržini tehničke dokumentacije za građenje objekta predviđeno je da se za objekte infrastrukture, umjesto Elaborata parcelacije po planskom dokumentu prilaže grafički prikaz buduće trase objekta na ažurnim katastarskim podlogama. Konačna trasa saobraćajnica, odnosno dijelovi katastarskih parcela i površine dijelova katastarskih parcela preko kojih prolazi trasa saobraćajnice sa pratećom infrastrukturom, odrediće se u fazi izrade Glavnog projekta, kroz izradu Elaborata eksproprijacije. Elaborat izrađuje ovlaštena geodetska organizacija i mora biti ovjeren od strane Uprave za katastar I državnu imovinu - PJ Bar.	
5	PODNOŠILAC ZAHTJEVA:	<u>Sekretarijat za imovinu, zastupanje i investicije Opštine Bar</u>
6	POSTOJEĆE STANJE:	
	Opis lokacije - izvod iz planskog dokumenta SAOBRAĆAJNA INFRASTRUKTURA Na posmatranom području nema zadovoljavajuće izgrađenosti, opremljenosti i povezanosti ulične mreže kao i urenenih površina za parkiranje putničkih automobila, nema trotoara, niti je pak riješeno odvodnjavanje, što sve ukupno utiče na slabu bezbjednost prilikom odvijanja saobraćaja. U poprečnom profilu ni jedna ulica nema potrebnu širinu kolovoza. Stacionarni saobraćaj se uglavnom svodi na površinsko parkiranje vozila na parcelama vlasnika ili na ulici. U ljetnjim mjesecima postojeće saobraćajnice postaju nedovoljne za frekventnost koja se u tom periodu postiže.	



HIDROTEHNIČKA INFRASTRUKTURA

Vodovod

Vodovodna mreža unutar naselja ne odgovara stepenu izgradjenosti prostora. Osim glavnog cjevovoda DN 200 i 150 mm kroz centralnu ulicu u naselju gotovo da nema cjevovoda koji bi bio interesantan za buduće savremeno rješenje sistema distributivne mreže.

Po obodu naselja postoji nekoliko značajnih cjevovoda koji dobrim dijelom zatvaraju primarni prsten oko naselja. Tu u prvom redu navodimo čelični cjevovod DN 350 mm duž magistralnog puta, zatim PVC i PEHD cjevovod pored rijeke Željeznice i dalje, paralelno sa ž. prugom, do stajališta Ilino. Sa sjeverozapadne strane je AC cjevovod DN 150 mm koji kao čini zasebnu vezu za naselje Novi Pristan sa pomenutog ČC 350 mm. Sva ostala mreža unutar naselja je izvedena od pocinčanih i azbest cementnih cijevi manjih profila, veće starosti i položenih po nepristupačnim trasama.

Navedeni obodni cjevovodi predstavlja primarnu vezu tretirane zone na distributivnu mrežu Bara i čine solidnu osnovu za razvoj ostale distributivne mreže unutar zahvaćene zone. Od ostalih primarnih objekata Barskog vodovodnog sistema, kojem pripada mreža ove zone, treba spomenuti glavni distributivni rezervoar «Šušanj» zapremine 2.400,0 m³, sa kotom dna 66,0 m.n.m.

Takodje Osnovu razvoja distributivne mreže ove zone čini i magistralni cjevovod DN 500 mm od rezervoara Šušanj do raskrsnice kod mosta na r.Željeznici i nastavak ovog cjevovoda uz rijeku Željeznici DN 400 mm.

Fekalna kanalizacija

U zoni zahvaćenog DUP-a, kao i širem prostoru gravitirajućih individualnih naselja gotovo da nema izgradjene fekalna kanalizacije. Disponiranje otpadnih voda iz individualnih objekata vrši se putem septičkih jama - senguba. S obzirom na tehnički neadekvatna rješenja jama, nepropusni geološki sastav i pad terena i intezivno korišćenje objekata posebno u toku ljetnje turističke sezone dolazi do izlivanja fekalnih voda po terenu što sve skupa stvara jako loše higijensko sanitarne uslove u naselju. Ove vode se sakupljaju u postojeće otvorene odvodne kanale stvarajući tako fekalne tokove koji se slivaju prema nižim kotama naselja, i dalje u zonu razmatranog DUP-a. Potreba za izgradnjom mreže fekalne kanalizacije ovog naselja i zona koje gravitiraju zoni razmatranog DUP-a je prioritetna. Ovaj problem će se morati rješavati prethodno ili u toku realizacije DUP-a Ilino sa priključkom na postojeći kanalizacioni sistem Bara u skladu sa definisanim razvojem tog sistema, za što postoje povoljni uslovi.

Glavi obalni kanalizacioni kolektor Žukotrlica -Topolica prolazi paralelno sa magistralnim putem Sutomore-Bar ,po najnižim tačkama zone DUP-a i predstavlja dobru osnovu gravitacionog priključenja ukupne kanalizacione mreže naselja. Od ostalih izvedenih objekata fekalne kanalizacije treba navesti kolektor DN 300 mm duž centralne ulice naselja do centra naselja i obodni kanalizacioni krak DN 200 mm od grupacije naselja pored benzijске pumpe. Na ova dva kanalizaciona kraka priključena su nekoliko objekata kolektivnog stanovanja manji broj individualnih objekata.

Atmosferska kanalizacija

U razmatranoj zoni DUP-a nema izgradjenih objekata za prihvat atmosferskih voda. Takodje ni u širem prostoru individualnih naselja oko zone nema javne kanalizacione mreže za ove vode. Glavni recipjent oborinskih voda ovog i šireg prostora je rijeka

Željeznica koja protiče po obodu razmatrane zone sa jugoistočne strane. Postoji nekoliko prirodnih otvorenih kanala u koje se sliva atmosferska voda sa izvedenih saobraćajnica drugih obradjenih površina i neuredjenog prostora. Ovi kanali gravitiraju prema niskoj zoni naselja i dalje prema plaži Žukotrlica. S obzirom na neizgradjenost sistema fekalne kanalizacije navedeni kanali služe kao prelivni recipjenti individualnih septičkih jama sa izuzetnim stepenom fekalnog zagadjenja.

ELEKTROENERGETSKA INFRASTRUKTURA

U granicama DUP-a "Ilino" se nalaze elektroenergetski objekti dva naponska nivoa: 10 kV i 1 kV.

Elektroenergetski objekti naponskog nivoa 10kV

Na osnovu podataka dobijenih od EPCG – Elektrodistribucija – Bar o postojećem stanju od elektroenergetskih objekata naponskog nivoa 10 kV (dalekovodi , trafostanice 10/0,4 kV i njihove 10 kV kablovske veze) unutar granica DUP-a postoje sledeći elektroenergetski objekti:

a) Trafostanice 10/0,4kV:

U granicama DUP-a "Ilino" locirane su:

- ZTS 10/0,4 "Novi Pristan "	400 (630) kVA	
- ZTS 10/0,4 "Mimoza"	400 (630) kVA	
- MBTS 10/0,4 "Pod Lozom "	630 (1260) kVA	
- STS 10/0,4 "Nova benzinska "	250 (250) kVA	
- DTS 10/0,4 "ilino Leković-Lavrović "	630 (630) kVA	nije u pogonu
- ZTSO 10/0,4 "Čukolino "	400 (630) kVA	
- MBTS 10/0,4 "Ilino stajalište "	630 (630) kVA	

b) 10kV kablovski vodovi

Kroz DUP-prolazi kablovi:

TS 35/10 " Končar " - MBTS 10/0,4 kV "Ilino stajalište" ,	PHP 81 3 x 95 mm ² ,10 kV
MBTS 10/0,4 kV "Ilino stajalište" - BTS 10/0,4 kV "Glavanovići" ,	PHP 81 3 x 95 mm ² ,10 kV
MBTS 10/0,4 kV "Štamparija " - ZTSO 10/0,4 kV "Čukolino" ,	XHP 48A 3 x 150 mm ² ,10 kV
TS 35/10 " Topolica " - MBTS 10/0,4 kV "Pod lozom" ,	PP 41 3 x 95 mm ² ,10 kV
MBTS 10/0,4 kV "Pod lozom" - STS 10/0,4 kV "Nova benzinska" ,	XHP 81 3 x 95 mm ² ,10 kV
MBTS 10/0,4 kV "Pod lozom" - ZTS 10/0,4 kV "Mimoza" ,	PP 41 3 x 95 mm ² ,10 kV
ZTS 10/0,4 kV "Mimoza" - ZTS 10/0,4 kV "Prekookeanska" ,	PP 41 3 x 95 mm ² ,10 kV
ZTS 10/0,4 kV "Mimoza" - ZTS 10/0,4 kV "Novi pristan" ,	PP 41 3 x 35 mm ² ,10 kV
ZTS 10/0,4 kV " Novi pristan " - ZTS 10/0,4 kV "Šučanj 1" ,	PP 41 3 x 35 mm ² ,10 kV

Elektroenergetski objekti naponskog nivoa 0,4kV

Niskonaponska mreža je radijalna i kablovska .Priklučci objekata su podzemnim kablovima. Instalacija osvetljenja izvedena je živinim sijalicama.

TELEKOMUNIKACIONA INFRASTRUKTURA

U gotovo cijelom području koje obuhvata DUP "Ilino", postoji razgranata mreža telekomunikacione kanalizacije i pristupne telekomunikacione mreža položene u PVC i pE cijevi , a koja je izgrađena od strane dominantnog fiksnog operatera Crnogorskog Telekom. Isti operater je u zoni obuhvata ovog DUP montirao glavni telekomunikacioni čvor za ovo područje RSS Ilino , koji je optičkim spojnim kablom povezan na matični telekomunikacioni čvor za područje Bara, LC Bar .

Tk kanalizacija je rađena najvećim dijelom sa 2 PVC cijevi 110 mm, a u jednom manjem dijelu sa 4 i sa 6 PVC cijevi 110 mm i telekomunikacionim oknima koja se nalaze na propisnim rastojanjima.

Telekomunikaciona okna su rađena u tehnologiji zidanih okana i propisnih su dimenzija . I postojeća telekomunikaciona kanalizacija i telekomunikacioni čvor RSS Ilino , vezani su na LC Bar .

Posebnu važnost ima telekomunikaciona kanalizacija duž magistralnog puta Bar – Budva, jer se u njoj, osim mrežnih kablova, nalaze i lokalni i međunarodni optički kabal, tako da ova telekomunikaciona kanalizacija ima veliku važnost za funkcionisanje telekomunikacionog saobraćaja, kako lokalnog i međugradskog, tako i međunarodnog.

Telekomunikacioni čvor RSS Ilino može sasvim propisno, u odnosu na dužinu pretplatničke



fiksnim telekomunikacionim priključcima i svim broad band servisima (ISDN, ADSL, IPTV i dr.).

Pomenuti telekomunikacioni čvor raspolaže dovoljnim kapacitetima za sadašnje stanje na terenu, a kapacitet se po potrebi može lako proširiti, tako da ovaj telekomunikacioni čvor može u potpunosti da zadovolji potrebe sadašnjih i budućih korisnika iz zone ovog DUP-a.

7 PLANIRANO STANJE:

7.1. Namjena parcele odnosno lokacije:

SEKUNDARNA SAOBRAĆAJNICA SA PRATEĆOM INFRASTRUKTUROM

SAOBRAĆAJNA INFRASTRUKTURA

Osnovna mreža saobraćaja dopunjena je unakrsnom mrežom sekundarnog saobraćaja (sabrne i pristupne saobraćajnice) koje su date u profilu:

-dvije kolovozne trake širine 3 m

-obostrano trotoar širine 1,5 m

Tehničkom regulacijom saobraćaja predviđeno je da sve ulice budu pod režimom dvosmjernog kretanja vozila. Kategorizacija ulične mreže izvršena je prema funkciji koju pojedine saobraćajnice imaju u mreži, pa su u zavisnosti od toga određeni i različiti poprečni profili.

Trase saobraćajnica u situacionom i nivelacionom planu prilagoditi terenu i kotama izvedenih saobraćajnica. Saobraćajne raskrsnice, koordinate tjemena i centara definisane su u apsolutnom koordinatnom sistemu XOYZ, a orjentaciono su date visinske kote raskrsnica.

Odvodnjavanje rješavati slobodnim padom površinskih voda u sistem kišne kanalizacije, odnosno razlivanjem u okolni teren u ulicama gdje nije planirana. Kolovoznu konstrukciju saobraćajnica utvrditi shodno rangu saobraćajnice, opterećenju i strukturi vozila koja će se njome kretati.

Biciklistički saobraćaj

U planu nijesu predvinene posebne staze za bicikliste. Na primarnoj uličnoj mreži zabranjen je biciklistički saobraćaj. On je dozvoljen na saobraćajnicama sekundarne mreže kao i na trotoarima.

Pješački saobraćaj

Po pravilu, najveći broj kretanja u nekom prostoru obavlja se pješice i zbog toga su pješaci najbrojnija kategorija učesnika u saobraćajnom sistemu. U predloženom rješenju njima je dat poseban prioritet. Predložen je tip pješačke staze:

- pješačka staza duž ulica-trotoari, zastupljeni su u najvećoj mjeri i planirani su zavisno od potrebe i mogućnosti.

Površine rezervisane za kretanje pješaka planirane su uz saobraćajnice primarne ulične mreže, trotoarima, jednostrano ili obostrano širine 2.5m, a uz sekundarnu mrežu projektovana širina trotoara je 1.5 m.

Javni gradski prevoz putnika

Za potrebe javnog prevoza planirana su autobuska stajališta na primarnim novoprojektovanim saobraćajnicama radnog naziva Ulica 1, Ulica 2, kao izdvojene niše širine 3 m. Kolovoz stajališta obilježiti horizontalnom signalizacijom. Na staničnim frontovima postaviti prateću opremu u vidu uniformnih oznaka stajališta.

Taksi saobraćaj

Lokacije taksi stanica na području DUP-a treba da odredi opštinski sekretarijat za saobraćaj u skladu sa zahtjevima zainteresovanih učesnika u saobraćaju. Taksi stanice treba da budu obilježene po normama JUS-a i poželjno je da budu zasnovane po principu prvi ušao - prvi izašao.

HIDROTEHNIČKA INFRASTRUKTURA

Vodovodna mreža

Postojeći tranzitni cjevovod DN 300 mm pored magistralnog puta i DN 200 mm uz rijeku Željeznicu predstavljaju glavne cjevovode sa kojih će se razvijati ostala distributivna



mreža u urbanoj zoni. U planu je zamjena postojećeg čeličnog vodovoda DN300 mm ,zbog dotrajalosti, novim savremenim cijevnim materijalom istog profila.

Ova dva cjevovoda,sa dogradnjom mreže jačeg profila po obodu zone i uz ulicu“N.Lekića“ zatvarali bi primarni distributivni prsten oko cijele zone i predstavljali bi kvalitetnu osnovu za razvoj ostale planirane primarne i sekundarne vodovodne mreže unutar naselja.

Ostala vodovodna mreža u zoni DUP-a planirana je profila DN 150 i 100 mm, duž projektovanih saobraćajnica kojima će se stvarati tzv.sekundarni prstenovi u blokovima naselja.

Procjena potreba u vodi

Važećim Generalnim rješenjem razvoja distributivnog vodovodnog sistema Bara do 2030. god. usvojene su sljedeće maksimalne dnevne specifične potrošnje prema kategoriji potrošača :

- Stanovništvo q max.dan = 250 l /st./dan
- Privatni smještaj q max.dan = 200 l /lež.dan
- Odmarališta q max.dan = 250 l /lež./dan
- Hoteli q max.dan = 450 l /lež./dan

Sobzirom da DUP-om nije dat tačan broj korisnika shodno gornjoj kategorizaciji usvojiti ćemo specifičnu potošnju stanovništva za proračun ukupnih potreba u vodi. Na osnovu gornjih parametara ,za razmatrano područje DUP-a ,potrebne količine vode za piće i higijensko sanitarne potrebe za planski period iznose :

- Stanovništvo i ostali korisnici $28.723 \times 250,0 = 7.180,75 \text{ m}^3/\text{dan}$

$q \text{ max.dn.} = 7.180,75 : 86,4 = 83,11 \text{ l/sec.}$

Za ovu vrstu objekata i kategoriju potrošača koeficijent maksimalne časovne neravnomjernosti usvajamo $K\check{c} = 1,3$ pa će maksimalna časovna potrošnja ,na koju treba dimenzionirati distributivnu mrežu naselja,iznositi :

$q \text{ max}/\text{čas} = 83,11 \text{ l/s} \times 1,3 = 108,04 \text{ l/sec.}$

Fekalna kanalizacija

Ukupni pad naselja usmjeren je prema magistralnom potu Sutomore – Bar. Kako se paralelno sa tom saobraćajnicom nalazi obalni kolektor Žukotrica – Topolica ,to će se sve otpadne vode prirodno usmjeravati prema tom kolektoru. U tom cilju će se u potpunosti koristiti izvedeni kolektor postojećom glavnom saobraćajnicom naselja i manji dio ostale sekundarne mreže.

Nova kanalizaciona mreža u urbanoj zoni planirana je duž projektovanih saobraćajnica i prati njihov podužni pad. Takva mreža gravitaciono pokriva cijelo naselje i čini mrežu primarnih kanala oko blokova u naselju. Kasnijom urbanističkom razradom blokova razvijati će se sekundarna kanalizaciona mreža u njima.

Procjena količina otpadnih voda

Mjerodavne količine upotrijebljenih voda u kanalizacionoj mreži zavisi od mnogo faktora – stepena razvijenosti i opremljenosti objekata za vodosnabdijevanje i odvođenje upotrijebljenih voda,tipa i veličine naselja,norme potrošnje vode,priključenosti privrede i domaćinstava na javne kanalizacione sistemei td. Mjerodavne količine su osnovni ulazni element kod projektovanja kanalizacionih sistema.Ovakvi sistemi se projektuju za planski period od više decenija pa je neophodno analizirati i procijeniti mjerodavne količine voda u budućnosti.

Mjerodavne količine otpadnih voda su detaljno analizirane u brojnim prethodnim elaboratima i projektima kanalizacija barskih i drugih naselja i gradova na crnogorskom primorju. Prema Master planu razvoja kanalizacionih sistema na crnogorskom primorju date su sljedeće norme oticaja otpadnih voda po kategorijama korisnika :

- stanovništvo 200 l/st./dan

Prema datom broju i usvojenim normama oticaja dobija se mjerodavni prosječni oticaj od:

- $Q \text{ sr.dn.} = 28.723 \times 0,2 = 5.744,60 \text{ m}^3$
- $q \text{ sr.dn.} = 5.744,60 : 86,4 = 66,49 \text{ l/s}$

Pored otpadnih voda u kanalizacioni sistem uobičajeno dospijevaju i infiltrirane vode iz podzemlja kao i dio atmosferskih voda. Ove vode su nepoželjne u sistemu pa čto se dodatno

Qir

hidraulički opterećuju. Medjutim nije moguće da se one potpuno isključe. Procjenu količine podzemne vode koja će prodirati u kanalizaciju teško je unaprijed izvršiti bez odgovarajućih mjerenja. Može se pretpostaviti da količina oko 10 % od Q sr.dn. infiltriranih voda dopijeva u kanalizacioni sistem.

Proticaj u kanalizacionom sistemu je promjenljiv u toku dana sa špicovima u toku maksimalne potrošnje. Maksimalni časovni oticaj, mjerodavan za dimenzioniranje kanala, treba računati kao proizvod srednjeg oticaja i opšteg koeficijenta časovne neravnomjernosti K_č koji za ovu veličinu naselja možemo uzeti na iznos K_č = 1,5

Na osnovu prethodnog maksimalni časovni proticaj iznosi :

$$q_{\text{max.h}} = q_{\text{sr.dn.}} \times K_{\text{č}}$$

$$q_{\text{max.h}} = 66,49 \times 1,5 = 99,73 \text{ l/s}$$

$$q_{\text{max.h}} = 99,73 \text{ l/s}$$

Atmosferska kanalizacija

Sve proračune sistema atmosferske kanalizacije u Baru računato je sa usvojenim mjerodavnim intezitetom od 120 lit./sec./ha.

- Ukupna površina zahvata plana 65,86 ha

Primjenom odgovarajućih i uobičajenih koeficijenata oticanja sa sračunatim učešćem pojedinih vrsta površina, dobije se prosječni koeficijent oticanja za cijelo područje obuhvaćeno DUP-om.

$$C = 0,45 \%$$

Iz sračunatih i prihvaćenih polaznih podataka ukupno oticanje sa prostora zahvaćenog DUP-om iznosi :

$$Q = F \times c \times i = 65,86 \times 0,45 \times 120,0 = 3,55 \text{ m}^3/\text{sec.}$$

Kao neki aproksimativni pokazatelji za dimenzioniranje pojedinih kanala mogu poslužiti donji iznosi :

F ha 5,0 10,0 15,0 20,0 30,0

Q l/sec 220 445 670 980 1330

Kao i kod fekalne kanalizacione mreže naselja planirano je polaganje atmosferski kanala duž projektovanih saobraćajnica. Oni uglavnom prate podužni pad saobraćajnica i paralelni su sa fekalnim kanalima. U poprečnom presjeku ulice kanali se polažu u trupu saobraćajnice.

Kanalizaciona mreža se uključuje u korito rijeke Željeznice kao centralnog recipijenta atmosferskih voda šireg područja i na postojeće bujične kanale koji su planirani da se zacjeve profilom 1000 mm.

Hidraulički elementi hidrotehničkih Sistema

Minimalna dubina ukopavanja

Za svu vodovodnu mrežu treba težiti da dubina ukopavanja bude od 1,0 m do 1,5 m dok da kod kanalizacione mreže za otpadne vode između 0,8 i 1,5 m. Saglasno ovoj mreži treba uskladiti dubina kanalizacione mreže za atmosferske vode.

Minimalni prečnik vodovodne i kanalizacione mreže

U početnim ograncima kanala računski proticaj je obično vrlo mali. Prema hidrauličkom proračunu dobile bi se male dimenzije kanala. Zbog toga što upotrebene vode često pronose i krupne predmete, koji bi se u uzanim cijevima mogli zaglaviti, zatim zbog toga što se ponekad na dnu zadržava talog pa se tako slobodan profil kanala smanji, kao i zbog toga što u početnim dionicama može doći do preopterećenja, koje nije moglo biti obuhvaćeno uobičajenim načinom proračuna proticaja i najzad radi toga da se čišćenje kanala može lakše izvesti propisuje se najmanji profil kanala.

Minimalni prečnik kolektora, koji se preporučuje za uličnu kanalizaciju otpadnih voda iznosi 250 mm. Kao minimalni prečnik za atmosfersku kanalizaciju usvojen je također 250 mm.

Minimalni profil ulične vodovodne mreže usvojen je DN 100 mm, a protivpožarni hydrant je DN 80 mm. Preporučuje se, a i zakonska obaveza je, hidrante izvoditi kao nadzemne te ih treba, svuda gdje to saobraćajni uslovi dozvoljavaju, raditi kao takve.

Minimalni profil kolektora



Najmanji i najveći dopušteni nagib dna kanala propisuje se s obzirom na brzinu strujanja, koja od njega zavisi. Najmanja brzina strujanja vode treba da bude 0,4 m/s pri dubini punjenja kanala 2 do 3 cm ili 0,8 m/s kada je kanal pun do vrha. Smatra se da su ove brzine dovoljne da se čvrste čestice održe u suspenziji. Na dionicama na kojima nijesu zadovoljeni ostvarenja minimalnih brzina, potrebno je obezbijediti češće ispiranje i čišćenje kanala. Najmanjoj dopuštenoj srednjoj brzini V_{min} odgovara neki najmanji dopušteni nagib I_{min} . Na dionicama sa malim ili kontra padom terena, kanalizacionu mrežu treba projektovati sa minimalnim dozvoljenim nagibom.

Za $V_{pp\ min.} = 0,8\ m/s$ usvajaju se minimalni dopušteni nagibi dna kanala I_{min} .

Najveća brzina se ograničava na 3 m/s u punom profilu. Smatra se da ako voda teče stalno sa brzinom 3 m/s, neće nastupiti štetno habanje kanala.

Dispozicija kolektorske mreže uslovljena je postojećim i planiranim saobraćajnicama. Padovi tj. nagibi ovih saobraćajnica prate nagibe prirodnog terena. U donjoj tabelidati su usvojeni minimalni padovi dna kanala i odgovarajuće brzine toka.

Prečnik	Minimalni pad	Apsolutno minimalni pad	Minimalni pad brzina punog profila	Apsolutno minimalni pad brzina punog profila
mm	‰	‰	m/s	m/s
250	4,20	4,00	0,70	0,65
300	3,30	3,00	0,70	0,65
400	2,50	2,30	0,75	0,70
500	2,20	2,00	0,80	0,78
600	2,15	1,50	0,90	0,78
700	1,75	1,50	0,95	0,85
800	1,50	1,00	0,95	0,87
900	1,50	1,00	1,00	0,87
1000	1,50	1,00	1,10	0,93

Stepen ispunjenosti kolektora

Profili kanala za upotrebljenu vodu obično se biraju tako da budu ispunjeni do dubine od 0,50% do 0,70%. Ostatak visine kanala ostaje prazan za strujanje vazduha, za rezervu u slučaju kakvog naglog nadolaska vode i za nepredvidjeno prodiranje podzemne vode.

Za atmosfersku kanalizaciju za mjerodavnu kišu dozvoljava se tečenje punim profilom.

Izbor cijevnog materijala

Danas se na tržištu mogu nabaviti cijevi za vodovod i kanalizaciju od raznih materijala: PVC, beton, poliester, polietilen, liveno gvoždje, keramika i dr.

Sobzirom na ustaljenu praksu i već usvojeni materijal za ove vrste instalacija od nadležnog preduzeća J.P. Vodovod i kanalizacija Bar i ovdje predlažemo upotrebu sljedećih materijala :

Za kanalizacionu mrežu Poliester cijevi / GRP/, PEHD i PVC cijevi

Za vodovodnu mrežu cijevi od PEHD materijala ili DUKTILNE cijevi što će u datom momentu uslovljavati cijena na tržištu i uslovi izvodjenja. U ovom momentu može se reći da su do profila 300 mm finansijski povoljnije PEHD cijevi a preko tog profila DUKTILNE cijevi.

ELEKREOENERGETSKA INFRASTRUKTURA

10kV kablovska mreža:

Za realizaciju plana razvoja 10kV mreže u okviru zone DUP-a potrebno je izvesti veze prema priloženoj šemi.

Predloženim planom razvoja 10kV mreže planirane TS10/0,4kV su uključene u postojeći sistem napajanja – koncept otvorenih prstenova uz njihovo kablovsko izvodjenje sa napajanjem iz glavnih čvorišta buduće TS 110/10 kV "Bar 3"

Nove izvode

TS 110/10 kV " Bar 3 " –NDTS "Br. 1- NOVA" ,

TS 110/10 kV " Bar 3 " –NDTS "Br. 8- NOVA" ,



TS 110/10 kV " Bar 3 " –NDTS "Br. 18- NOVA " ,
TS 110/10 kV " Bar 3 " –NDTS "Br. 27- NOVA " ,
TS 110/10 kV " Bar 3 " –NDTS "Br. 32- NOVA " ,
TS 110/10 kV " Bar 3 " –NDTS "Br. 36- NOVA "

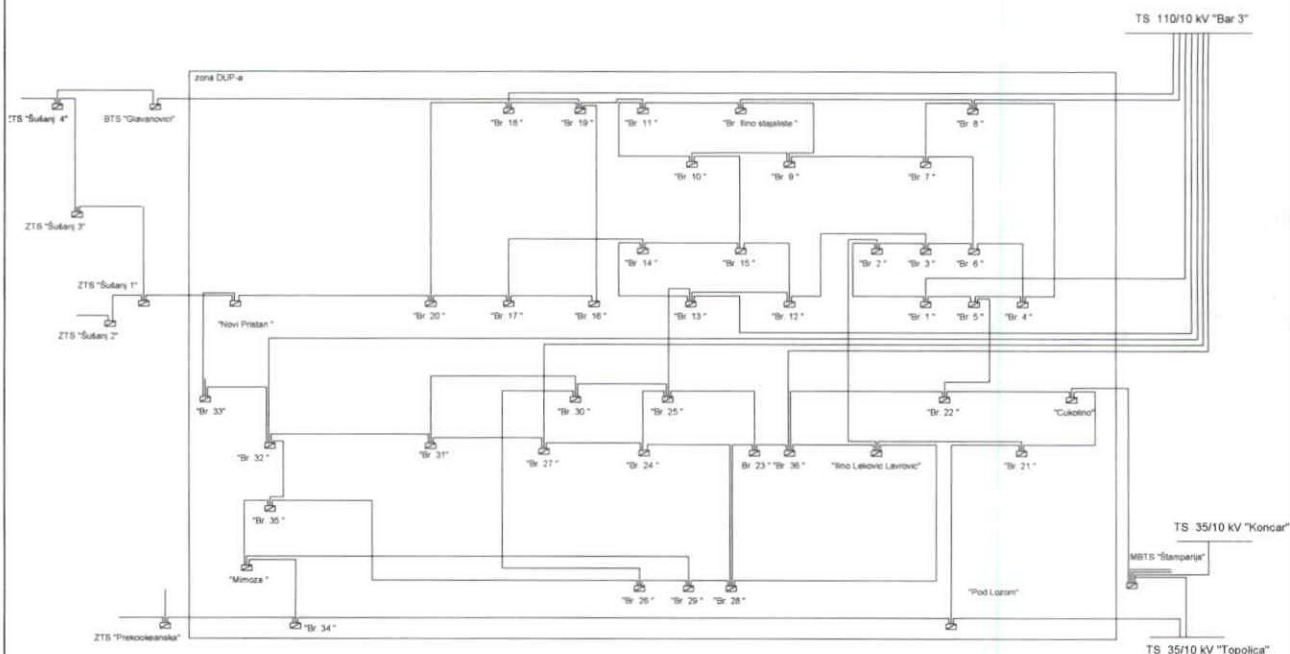
i nove dionice između TS 10/0,4 kV izvesti sa 3 x XHE 48 A ,240 mm² , 10 kV (prenosne moći oko 7,96 MVA).

Sve postojeće kablove na teritoriji DUP-a , kao i kablove sa kojima su TS sa područja DUP-a povezane sa TS izvan dUP-a treba zamjeniti sa 3 x XHE 48 A ,240 mm² , 10 kV (prenosne moći oko 7,96 MVA).

Obzirom na broj trafostanica i planiranim vezama pogonsko stanje bi pratilo realizaciju objekata iz plana, tj prilagodjavalo, u zavisnosti od vršne snage prenosnoj moći predviđenih kablova .

Na posebnom prilogu urbanističkog plana su takodje prikazane lokacije planiranih TS10/0,4kV kao i planirane trase 10kV kablovske mreže.

Prostorni raspored TS 10/0.4 kV je izvršen po principu ravnomjerne raspodjele, imajući u vidu raspoložive podatke o površinama i namjeni objekata kao i podatke o trasama saobraćajnica.



Niskonaponska kablovska mreža 0,4kV

Niskonaponsku mrežu izvesti kao kablovsku (podzemnu) do lokacija priključnih ormarića. Mreža treba da je radijalna, a za važnije objekte u okviru njihove instalacije riješi prstenasto napajanje .

Mreže izvesti nn kablovima tipa PP00 ili XP00 , 6/1kV (ili drugim, prema zahtjevima stručne službe Elektrodistribucije), presjeka prema nominalnim snagama pojedinih prostora objekata. NN kablove po mogućnosti polagati u zajedničkom rovu na propisanom odstojanju uz ispunjenje uslova dozvoljenog strujnog opterećenja po pojedinim izvodima.

Broj nn izvoda TS10/0,4kV će se definisati glavnim projektima objekata i TS10/0,4kV.

Elektroinstalacije objekata

Elektroinstalacija svih novih objekata mora biti izvedena u skladu sa važećim tehničkim propisima i standardima, a kod stambenih objekata i sa normativima iz plana višeg reda. Instalacije moraju zadovoljavati sada važeće tehničke propise i standarde iz oblasti elektroinstalacija niskog napona. Za zaštitu od indirektnog dodira u objektima primijeniti sistem TN-S.



Osvjetljenje javnih površina

Pošto je javno osvetljenje sastavni dio urbanističke cjeline, treba ga tako izgraditi da se zadovolje i urbanistički i saobraćajno - tehnički zahtjevi, istovremeno težeci za tim da instalacija osvetljenja postane integralni element urbane sredine. Mora se voditi računa da osvetljenje saobraćajnica i ostalih površina mora osigurati minimalne zahtjeve koji će obezbjediti kretanje uz što veću sigurnost i komfor svih učesnika u noćnom saobraćaju, kao i da ima i svoju dekorativnu funkciju. Zato se pri rješavanju uličnog osvetljenja mora voditi računa o sva četiri osnovna mjerila kvaliteta osvetljenja:

- nivo sjajnosti kolovoza,
- poduzna i opšta ravnomjernost sjajnosti,
- ograničenje zaslepljivanja (smanjenje psihološkog blještanja) i
- vizuelno vodjenje saobraćaja.

Izbor rasvjete treba izvršiti po važećim evropskim standardima EN 13201.

Izgradnja 10 kV kablovske mreže

Nove izvode i nove dionice između TS 10/0,4 kV izvesti sa 3xXHE 48 A ,2 40 mm², 10 kV (prenosne moći oko 7,96 MVA).

Sve postojeće kablove na teritoriji DUP-a , kao i kablove sa kojima su TS sa područja DUP-a povezane sa TS izvan dUP-a treba zamjeniti sa 3 x XHE 48 A ,240 mm², 10 kV (prenosne moći oko 7,96 MVA).

Kablove polagati slobodno u kablovskom rovu, dimenzija 0,4 x 0,8 m, a na mjestima prolaza kabla ispod kolovoza saobraćajnica, kao i na svim onim mjestima gdje se može očekivati povećano mehaničko opterećenje kabla (ili kabl treba izolovati od sredine kroz koju prolazi) kroz kablovsku kanalizaciju, smještenu u rovu dubine 1,0 m.

Nakon polaganja, a prije zatrpavanja kabla, investitor je dužan obezbjediti katastarsko snimanje tačnog položaja kabla, u skladu sa zakonskim odredbama. Na grafičkom prikazu trase kabla treba označiti tip i presjek kabla, tačnu dužinu trase i samog kabla, mjesta njegovog ukrštanja, približavanja ili paralelnog vodjenja sa drugim podzemnim instalacijama, mjesta ugradjenih kablovskih spojnica, mjesta položene kablovske kanalizacije sa brojem korišćenih i rezervnih cijevi (otvora) itd.

Ukoliko to zahtjevaju tehnički uslovi stručne službe Elektrodistribucije - Bar, zajedno sa kablom (na oko 40 cm dubine) u rov položiti i traku za uzemljenje, Fe-Zn 25x4 mm.

Duž trasa kablova ugraditi standardne oznake koje označavaju kabl u rovu, opromjenu pravca trase, mjesta kablovskih spojnica, početak i kraj kablovske kanalizacije, ukrštanja, približavanja ili paralelna vodjenja kabla sa drugim kablovima i ostalim podzemnim instalacijama i sl.

Prije izvodjenja radova pribaviti katastre podzemnih instalacija i u tim slučajevima otkopavanje kabla vršiti ručno.

Pri izvodjenju radova preduzeti sve potrebne mjere zaštite radnika, gradjana i vozila, a zaštnim mjerama omogućiti odvijanje pješačkog i motornog saobraćaja. Na mjestima gdje je, radi polaganja kablova, izvršeno isjecanje regulisanih površina, iste dovesti u prvobitno stanje.

Investitori su dužni da obezbjede projektnu dokumentaciju za izvodjenje dionica kablovskih 10 kV vodova, kao i da obezbjede tehničku kontrolu tih projekata. Investitori su dužni da obezbjede potrebnu dokumentaciju za izdavanje gradjevinske dozvole, kao i stručni nadzor nad izvodjenjem radova. Nakon završetka radova, investitor je dužan zahtjevati vršenje tehničkog pregleda i nakon njega podnijeti zahtjev za izdavanje upotrebne dozvole.

Izgradnja niskonaponske mreže

Nove niskonaponske mreže i vodove izvesti kao kablovske (podzemne), uz korišćenje kablova tipa PP00 (ili XP00 zavisno od mjesta i nacina polaganja), ukoliko stručna služba Elektrodistribucije - Bar ne uslovi drugi tipa kabla. Mreže predvidjeti kao trofazne, radijalnog tipa.

Zbog potrebe vršenja preraspodjele potrošača po traforeonima, ne rješavati pojedine slučajeve odvojeno od cjeline, već sagledati uticaj svake izmjene na širi prostor.

Što se tiče izvodjenja niskonaponskih mreža i vodova, primjenjuju se uslovi već navedeni pri izgradnji kablovske 10 kV mreže.

Zaštitu od preopterećenja i kratkog spoja obezbjediti pravilnim izborom osigurača na početku voda u skladu sa važećim tehničkim propisima. Primjeniti sistem zaštite od opasnog napona dodira TN-C do mjesta priključka NN kablova na objektima *(u GRT). Investitori su dužni da obezbjede projektnu dokumentaciju za izvodjenje instalacije osvjjetljenja, kao i da obezbjede tehničku kontrolu tih projekata.

Izgradnja spoljnog osvjjetljenja

Izgradnjom novog javnog osvjjetljenja otvorenog prostora i saobraćajnica oko kompleksa obezbjediti fotometrijske parametre date evropskim standardom EN 13201.

Kao nosače svjetiljki koristiti metalne dvosegmentne i trosegmentne stubove, predviđjene za montažu na pripremljenim betonskim temeljima, tako da se po potrebi mogu demontirati, a napajanje javnog osvjjetljenja izvoditi kablovski (podzemno), uz primjenu standardnih kablova (PP 000 4x25mm²; 0,6/1 kV za ulično osvjjetljenje i PP 00 3(4)x16mm²; 0,6/1 kV za osvjjetljenje u sklopu uredjenja terena). Pri projektovanju instalacija osvjjetljenja u sklopu uredjenja terena oko planiranih objekata poseban značaj dati i estetskom izgledu instalacije osvjjetljenja.

Sistem osvjjetljenja treba da bude cjelonoćni. Pri izboru svjetiljki voditi računa o tipizaciji, odnosno a u cilju jednostavnijeg održavanja.

Maksimalno dozvoljeni pad napona u instalaciji osvjjetljenja, pri radnom režimu, može biti 5%. Kod izvedene instalacije moraju biti u potpunosti primjenjene mjere zaštite od električnog udara (zaštita od direktnog i indirektnog napona). U tom cilju, mora se izvesti polaganje zajedničkog uzemljivača svih stubova instalacije osvjjetljenja, polaganjem trake Fe-Zn 25x4 mm i njenim povezivanjem sa stubovima i uzemljenjem napojnih trafostanica. Obezbjediti selektivnu zastitu kompletnog napojnog voda i pojedinih svjetiljki.

Obezbjediti mjerenje utrošene električne energije. Komandovanje uključanjem i isključenjem javnog osvjjetljenja obezbjediti preko uklopnog sata ili foto ćelije.

Za polaganje napojnih vodova važe isti uslovi kao i kod polaganja ostalih niskonaponskih vodova.

Investitori su dužni da obezbjede projektnu dokumentaciju za izvodjenje instalacije osvjjetljenja, kao i da obezbjede tehničku kontrolu tih projekata. Investitori su dužni da obezbjede potrebnu dokumentaciju za izdavanje građevinske dozvole, kao i stručni nadzor nad izvodjenjem radova. Nakon završetka radova, investitor je dužan zahtjevati vršenje tehničkog pregleda i nakon njega podnijeti zahtjev za izdavanje upotrebne dozvole.

TELEKOMUNIKACIONA INFRASTRUKTURA

Problem koji bi se javio prilikom eventualnog priključenja svih planiranih objekata iz zone ovog DUP-a na tk čvor RSS Ilino , jeste nepostojanje telekomunikacione kanalizacije do svih planiranih objekata .

Planirana tk kanalizacija i planirani tk kablovi moraju da zadovolje standarde koji se postavljaju u dijelu uvodjenja novih telekomunikacionih servisa, kao što su : MIPNET, ISDN, ADSL i dr .

Planerska rješenja predviđaju maksimalno iskorištavanje postojeće tk kanalizacije unutar zone ovog DUP-a i njeno povezivanje na planiranu tk kanalizaciju.

Pri tome se moraju u obzir uzeti podaci o planiranim građevinskim površinama , površinama namijenjenim stambenim, poslovnim i uslužnim djelatnostima, broju stanovnika unutar zone i dr.

Zbog toga je, u skladu sa naprijed iznijetim činjenicama, uz podatke o postojecoj tk kanalizaciji koji su dobijeni od strane Crnogorskog telekoma, odnosno Telekomunikacionog Centra Bar, radi rješavanja problema dodjele novih telekomunikacionih priključaka u zoni ovog DUP-a, kao i sa razvojem objekata unutar zone, predviđjena izgradnja nove telekomunikacione kanalizacije sa 4 i sa 2 PVC cijevi 110mm na svim potezima gdje je to neophodno, kako bi se omogućilo provlačenje novih telekomunikacionih kablova i stvaranje uslova za priključenje novih pretplatnika u zoni na pomenuti telekomunikacioni čvor.

Planirana telekomunikaciona kanalizacija u zoni DUP-a, gradiće se sa 4 PVC cijevi o 110 mm u ukupnoj dužini od oko 5300 metara i sa 2 PVC cijevi o 110 mm u ukupnoj dužini od oko 4700 metara.

Planira se i gradjenje 183 telekomunikaciona okna sa lakim poklopcem .

Planiranim rješenjima u dijelu telekomunikacione kanalizacije, ona se logično veže na postojeću kanalizaciju, tako da se dobija njen logički nastavak do postojećeg telekomunikacionog čvora RSS Ilino .

Trasu planirane telekomunikacione kanalizacije potrebno je, gdje god je to moguće, uklopiti u trase trotoara ili zelenih površina, jer bi se u slučaju da se telekomunikaciona okna rade u trasi saobraćajnice ili parking prostora, morali ugraditi teški poklopci sa ramom i u skladu sa tim uraditi i ojačanje okana, što bi bilo neekonomično.

Telekomunikacionu kanalizaciju koja je planirana u okviru ovog DUP-a, kao i telekomunikaciona okna izvoditi u svemu prema važećim propisima Crne Gore, planovima višeg reda i preporukama ZJ PTT iz ove oblasti .

Jednu PVC cijev 110 mm u novoj telekomunikacionoj kanalizaciji, projektant je predvidio isključivo za potrebe operatera kablovske televizije

Od planiranih telekomunikacionih okana, Projektima za pojedine objekte u zoni obuhvata, definisati plan i način priključenja svakog pojedinačnog objekta.

Telekomunikacionu kanalizaciju pojedinačnim projektima treba predvidjeti do samih objekata.

Na isti nacin izvesti i ormarice za koncentraciju instalacije za potrebe kablovske distribucije TV signala, sa opremom za pojačavanje TV signala.

Kucnu telekomunikacionu instalaciju u svim prostorijama izvoditi kablovima tipa UTP ili drugim kablovima slicnih karakteristika i provlaciti kroz PVC cijevi , sa ugradnjom odgovarajuceg broja kutija, s tim da u svakom poslovnom prostoru treba predvidjeti minimalno po 4 , a u stambenim jedinicama minimalno po 2 telekomunikacione instalacije .

U slučaju da se trasa telekomunikacione kanalizacije poklapa sa trasom vodovodne kanalizacije i trasom elektro instalacija, treba poštovati propisana rastojanja, a dinamiku izgradnje vremenski uskladiti.

U odnosu na planerska rješenja uradjen je i priložen Predmjer i predračun materijala i radova potrebnih za izgradnju telekomunikacione kanalizacije i telekomunikacionih okana.

7.2. Pravila parcelacije:

Nova parcelacija je predstavljena u grafičkom prilogu *Plan parcelacije prilog br. 7.*

Prostor Plana je podjeljen na zone, unutar kojih je planirana izgradnja, rekonstrukcija, dogradnja ili nadogradnja objekata u okviru ili na dijelu urbanističke parcele koja je određena jednom, više ili dijelom katastarske parcele.

Prilikom komasacije kada se udružuju dvije ili više urbanističkih parcela, dio ili jedna cijela urbanistička parcela može se privesti namjeni parking prostora u funkciji planiranog objekta. Takođe, na zahtjev vlasnika, urbanistička parcela u neposrednoj blizini planiranog objekta ili u okviru zone može se privesti namjeni parking prostora isključivo u funkciji tog objekta i kao takva se ne može koristiti u druge svrhe.

Zone urbanističkih parcela u stvari predstavljaju urbanističke blokove oivičene saobraćajnicama, prirodnim barijerama ili vodenim tokovima koji zadovoljavaju uslove izgradnje propisane lokalnim planskim dokumentom. Urbanističkim parcelama u okviru zone je obezbijedjen pristup s gradske saobraćajnice ili javnog puta. Površina i oblik formiranih urbanističkih parcela omogućava optimalne uslove za izgradnju i korišćenje prostora u skladu sa lokalnim planskim dokumentom.

Unutar zona identifikovane su pristupne površine do svake pojedinačne urbanističke parcele, koje će kao takve funkcionisati dok za to postoji potreba, odnosno dok ne dođe do urbane rekonstrukcije u mjeri da postojeće pristupne površine izgube smisao i budu zamijenjene novim rešenjima.

U skladu sa članom 13, tačka 1 i 2 Pravilnika o načinu izrade i sadržini tehničke dokumentacije za građenje objekta ("Službeni list CG" broj 44/18) izrađuje se Elaborat



katastarskih parcela koje formiraju urbanističku parcelu. Stavom 2 člana 13 Pravilnika predviđeno je da se za objekte infrastrukture, umjesto Elaborata parcelacije po planskom dokumentu prilaže grafički prikaz buduće trase objekta na ažurnim katastarskim podlogama. Elaborat izrađuje ovlaštena geodetska organizacija u skladu sa članom 138 Zakona o državnom premjeru i katastru nepokretnosti ("Službeni list RCG" broj 29/07 i "Službeni list CG" broj 32/11, 40/11, 43/15, 37/17 i 17/18), Elaborat mora biti ovjeren od strane Uprave za katastar i državnu imovinu - PJ Bar, u skladu sa članom 141 Zakona kojim je propisano da kontrolu, pregled i prijem Elaborata vrši organ uprave i potvrđuje pečatom i potpisom ovlaštenog lica.

Trase saobraćajnice utvrđene su u svemu prema Izvodima iz DUP-a koji su sastavni dio ovih uslova i uslovima nadležnih preduzeća, a koja će se detaljnije definisati prilikom izrade glavnog projekta. Po potrebi investitora može se planirati fazna izgradnja.

Prije izrade tehničke dokumentacije, odnosno podnošenja prijave građenja objekta, potrebno je da se izvrši tačna identifikacija katastarskih parcela koje ulaze u sastav konačne trase kao i da se rješavaju imovinsko-pravni odnosi za zemljište u cjelosti, na kojem se izvodi predmetni objekat.

Prilikom određivanja lokacije potrebno je ispoštovati odredbe citiranog Zakona o planiranju prostora i izgradnji objekata.

Napomena:Uvidom u listove nepokretnosti predmetnih katastarskih parcela konstatovano je da su katastarske parcela br. 4116 i 4128/1 u državnom vlasništvu sa pravom raspolaganja upisanim na Vladu Crne Gore i Opštinu Bar, dok su ostale u vlasništvu fizičkih i pravnih lica. Potrebno je regulisati imovinsko pravne odnose sa svim vlasnicima predmetnih parcela.

7.3. **Građevinska i regulaciona linija, odnos prema susjednim parcelama:**

U svemu prema izvodima iz DUP-a »Iino«.

8

PREPORUKE ZA SMANJENJE UTICAJA I ZAŠTITU OD ZEMLJOTRESA, KAO I DRUGE USLOVE ZA ZAŠTITU OD ELEMENTARNIH NEPOGODA I TEHNIČKO-TEHNOLOŠKIH I DRUGIH NESREĆA:

U cilju zaštite od elementarnih nepogoda postupiti u skladu sa Zakonom o zaštiti i spašavanju („Sl.list CG”, broj: 13/07, 05/08, 86/09, 32/11 i 54/16), Pravilnikom o mjerama zaštite od elementarnih nepogoda (»Sl. list CG«, br.79/04), Zakonom o zapaljivim tečnostima i gasovima („Sl.list CG”, broj: 26/10 i 48/15) i Zakonom o zaštiti i zdravlju na radu („Sl.list CG”, broj: 34/14).

Pri izgradnji objekata poslodavac koji izvodi radove dužan je da izradi Elaborat o uređenju gradilišta u skladu sa Pravilnikom o sadržaju Elaborata o uređenju gradilišta (»Sl. list RCG«, br. 04/99).

Gradilište organizovati tako da se ne remeti život i rad u susjednim objektima. Investitor i izvođač su obavezni da preduzmu sve zakonom predviđene mjere obezbeđenja i organizacije gradilišta. Pri izvođenju radova preduzeti sve potrebne mjere zaštite radnika, građana i vozila, a zaštinim mjerama omogućiti odvijanje pješačkog i motornog saobraćaja, te javne površine koristiti samo uz prethodno pribavljene potrebne saglasnosti. Na mjestima gdje je izvršeno isjecanje regulisanih površina, iste dovesti u prvobitno stanje.

U cilju zaštite od zemljotresa, postupiti u skladu sa odredbama Pravilnika o tehničkim normativima za izgradnju objekata u seizmičkim područjima („Sl.list SFRJ” br. 52/90).

Sve proračune seizmičke stabilnosti zasnivati na posebno izrađenim podacima mikrosezmičke reonizacije, a objekte od zajedničkog značaja računati za 1 stepen više od seizmičkog kompleksa.

Zbog izražene seizmičnosti područja statiku računati na IX stepen MCS skale.

Objekte koji ne spadaju u visokogradnju realizovati u skladu sa Pravilnikom o tehničkim propisima za građenje u seizmičkim područjima („Sl.list SFRJ”, br. 39/64).

Aktivnosti od interesa za odbranu sprovoditi na osnovu Zakona o odbrani (»Sl. list RCG«, br. 47/07) i podzakonskih akata koji proizilaze iz ovog zakona.



9	USLOVI I MJERE ZAŠTITE ŽIVOTNE SREDINE:
	<p>Poštovati Zakon o procjeni uticaja na životnu sredinu (»Sl. list RCG«, br. 80/05, »Sl. list CG«, br. 40/10, 73/10, 40/11, 27/13, 52/16 i 75/18), Zakon o životnoj sredini (»Sl. list CG«, br. 52/16), Zakon o zaštiti prirode (»Sl. list CG«, br. 54/16), Uredbu o projektima za koje se vrši procjena uticaja na životnu sredinu (»Sl. list RCG«, br. 20/07, »Sl. list CG«, br. 47/13, 53/14 i 37/18) kao i podzakonske akte koji proizilaze iz zakona.</p> <p>Za objekte za koje nije propisana obaveza izrade procjene uticaja na životnu sredinu, potrebno je u projektnoj dokumentaciji predvidjeti mere zaštite od buke u skladu sa članom 19. Zakona o zaštiti od buke u životnoj sredini („Službeni list CG“ br. 28/11) i Pravilniku o zvučnoj zaštiti zgrada („Službeni list CG“ br. 50/16).</p> <p>Ukoliko se na lokaciji nalaze pojedinačni primjerci i niz grupa maslina, obavezno je da se sve masline sačuvaju, a da se pojedina stabla maslina i drugi vrijedni primjerci zelenila, ukoliko je to zaista neophodno, presade na novu poziciju u okviru iste urbanističke parcele uz neophodno pribavljanje odobrenja. Odobrenje za presađivanje maslina u maslinjaku izdaje organ lokalne uprave nadležan za poslove poljoprivrede, u roku od 30 dana od dana podnošenja zahtjeva za presađivanje. Sječenje i presađivanje maslina starih preko 100 godina je zabranjeno na osnovu člana 15. Zakona o maslinarstvu i maslinovom ulju („Službeni list CG“, 45/14).</p> <p>Kada su u pitanju zaštićene biljne i životinjske vrste postupati u skladu sa Rješenjem o stavljanju pod zaštitu rijetkih, prorijeđenih, endemičnih i ugroženih biljnih i životinjskih vrsta („Službeni list SRCG“, 36/82). Rješenje je dostupno na sajtu Agencije za zaštitu životne sredine: www.epa.org.me</p> <p><u>Ukoliko sa prilikom iskopa terena za izgradnju saobraćajnica i objekata naiđe na eventualne paleontološke ili mineraloške nalaze, koji predstavljaju geonasljeđe, obavezno je prekinuti radove, obavjestiti Agenciju, kako bi njihovi stručnjaci prikupili nalaze, odnosno izvršili neophodna istraživanja.</u></p>
10	<p>USLOVI ZA PEJZAŽNO OBLIKOVANJE:</p> <p>Linearno zelenilo (drvoredi)</p> <p>Ozelenjevanje saobraćajnica, pješačkih staza sprovodi se linearnom sadnjom. Ovo zelenilo rješava se tako da predstavlja vezu vangradskog zelenila sa zelenilom gradskog područja. Utiče na poboljšanje higijensko-sanitarnih uslova, mikroklimatskih karakteristika i estetskih vrijednosti. Da nizovi drvoreda ne bi bili monotoni potrebno je planirati promjenu sadnog materijala, smjenjivanjem sadanica različitih habitusa.</p> <p>Formiranjem drvoreda postiže se zasjena mjesta duž pravca kretanja.</p> <p>Ulično zelenilo formira se uz saobraćajnice čiji profile dozvoljavaju linearno formiranje zelenila, sa primarnim ciljem zaštite od zaganjenja, ali i povezivanja zelenila svih kategorija u jedinstven sistem.</p> <p>Kod primarnih saobraćajnica obavezni su dvostrani drvoredi, a gdje je to moguće oni bi trebali biti drvoredi sa pratećim zelenilom (travnjaci, nisko rastinje). Sekundarne saobraćajnice gdje postoje za to mogućnosti sadržaće obostrane drvorede. Hortikulturno opremanje i uređivanje treba predvidjeti onim vrstama koje posjeduju listove velikih površina, ne generišu tvrde i teške plodove i ne luče veliku količinu medne rose. Pored toga pri izboru vrsta za ulično zelenilo treba voditi računa da budu prilagodne uslovima rasta u uličnim profilima (otpornost na zbijenost tla, vodni kapacitet zemljišta, prašinu, gasove).</p> <p>Smjernice za formiranje drvoreda</p> <ul style="list-style-type: none"> · Sadnice koje se koriste moraju da imaju pravilno formiran habitus, deblo visoko 2,5 m. <p>Treba takođe voditi računa o visini okolnih objekata, kod niskih objekata koristiti vrste sa rijetkom krunom.</p> <ul style="list-style-type: none"> · rastojanje između sadnica u drvoredu je 5-10m · minimalna visina sadnog materijala kada je u pitanju drveće je 2.5-3m i obim stabla na visini 1m min. 10-15m. · koristiti vrste guste krošnje, otporne na uslove sredine i izduvne gasove · Krune susjednih stabala u drvoredima mogu da se dodiruju (što nije baš najpovoljnije), ali ne smiju da se preklapaju.



- Dovoljno velikim razmakom među stablima obezbjeđuje se, sem dobrih vizuelnih osobina, i dobro provjetravanje ulice u vertikalnom smislu.
- Najbolji način sadnje drvoreda je u okviru uzanih zelenih pojaseva duž saobraćajnica koji su širine 1.5m i više.
- U dijelu gdje zeleni pojas nije planiran sadnja se može obaviti i u rupama duž trotoara ali pod uslovom da nema podzemnih instalacija, a moguća je, u slučaju postojanja podzemnih cijevi koje su plitko postavljene, takozvana **izdignuta sadnja** kada se koristi posebne posude slične žardinjerama bez dna, koje osiguravaju dovoljnu dubinu zemlje za normalan razvoj korijena.
- Drvored sa visokim drvorednim sadnicama se može formirati samo u ulicama u kojima je širina trotoara minimalno 2, 80 m, a dimenzije sadnih jama min. 80x80cm (najbolje je dim. 1x1m otvora na trotoaru za sadnju) u suprotnom birati niže vrste drveća npr. Quercus ilex, Ligustrum japonica, Lagerstroemia indica, gdje takone treba obezbijediti dovoljan prečnik sadne jame u zavisnosti od vrste sadnice, ali nikako manju od 70cm širine i 60cm dubine
- U slučaju ulica sa širinom trotoara manjom od 2m sadnju linearnog zelenila, ukoliko to uslovi dozvoljavaju, predvidjeti obodom urbanističkih parcela.
- U užim ulicama se formira drvored samo na sunčanoj strani, ili obostrano ali sa niskim drvorednim sadnicama.
- Prilikom formiranja drvoreda na parkinzima trebalo bi osigurati na dva parking mjesta po jedno drvo a kod podužnog parkiranja na jedno parking mjesto po jedno drvo, naime, ovo rastojanje zavisi i od vrste drveća, odnosno optimalne širine krošnje;
- Treba isključiti vrste drveća sa razvijenim površinskim korijenom, kako bi se izbjeglo deformisanje trotoara. Razvoju korijena u dubinu doprinosi i redovno okopavanje zemlje oko stabla.
- Minimalna starost novih stabala ne smije biti manja od 12 godina.
- U okviru zelenih prodora duž pravaca pješačke komunikacije kroz naselje, naročito u zoni hotelskih kompleksa gdje imamo veće površine pod zelenilom tj. **šire pješačke koridore** predlaže se planiranje i odreenih površina za kraće zadržavanje sa pratećim urbanim mobilijarom.
- Na ovim površinama osim drvorednih sadnica predleže se sadnja različitih žbunastih i cvjetnih formi , kao i formiranje travnjaka.

Drvored može biti od sledećih vrsta:

Quercus ilex,
Ligustrum japonica
Lagerstroemia indica,
Olea europea,
Magnolia grandiflora,
Phoenix canariensis,
Washingtonia filifera

11

USLOVI I MJERE ZAŠTITE NEPOKRETNIH KULTURNIH DOBARA I NJIHOVE ZAŠTIĆENE OKOLINE:

U okviru plana, odnosno predmetne lokacije, nema objekata koji su u popisu registrovanih spomenika kulture. U slučaju kada se u okviru predmetne lokacije nalazi ili je u neposrednoj blizini registrovani spomenik kulture, prema kome se treba upravljati shodno Zakonu o zaštiti kulturnih dobara ("Službeni list CG" br. 49/10 i 40/11, 44/17 i 18/19), ovaj Sekretarijat po službenoj dužnosti pribavlja konzervatorske uslove u skladu sa članom 102 Zakona o zaštiti kulturnih dobara. Konzervatorski uslovi čine osnov za izradu konzervatorskog projekta u skladu sa članom 103 istog zakona. Na konzervatorski projekat se pribavlja saglasnost Uprave za zaštitu kulturnih dobara Crne Gore.

Ukoliko se prilikom izvođenja radova naiđe na nalazište ili nalaze za koje se može pretpostaviti da mogu imati arheološko značenje, prema članu 87 Zakona o zaštiti kulturnih dobara (»Sl.list CG«, br. 49/10, 40/11, 44/17 i 18/19), pravno ili fizičko lice koje neposredno izvodi radove, dužno je da prekine radove, obezbijedi nalazište, odnosno nalaze od eventualnog oštećenja, uništenja i od neovlašćenog pristupa drugih lica, sačuva otkrivene predmete, osim onih predloženo za izdavanje, i osigura njihovu zaštitu i očuvanje.

prijavi nalazište, odnosno nalaz Upravi za zaštitu kulturnih dobara, najbližoj javnoj ustanovi za zaštitu kulturnih dobara, organu uprave nadležnom za poslove policije i saopšti sve relevantne podatke u vezi sa mjestom i položajem nalaza u vrijeme otkrivanja i o okolnostima pod kojim su otkriveni.

12 USLOVI ZA LICA SMANJENE POKRETLJIVOSTI I LICA SA INVALIDITETOM:

U procesu projektovanja i građenju saobraćajnih površina neophodno je pridržavati se Pravilnika o bližim uslovima i načinu prilagođavanja objekata za pristup i kretanje lica smanjene pokretljivosti i lica sa invaliditetom (»Sl.list CG«, br. 48/13 i 44/15).

13 USLOVI ZA POSTAVLJANJE I GRADNJU POMOĆNIH OBJEKATA:

/

14 USLOVI ZA OBJEKTE KOJI MOGU DA UTIČU NA BEZBJEDNOST VAZDUŠNOG SAOBRAĆAJA:

/

15 USLOVI ZA OBJEKTE KOJI MOGU DA UTIČU NA PROMJENE U VODNOM REŽIMU:

/

16 MOGUĆNOST FAZNOG GRAĐENJA OBJEKTA:

Moguća je fazna izgradnja saobraćajnica.

17 USLOVI ZA PRIKLJUČENJE NA INFRASTRUKTURU:

U svemu prema izvodima iz DUP-a »Ilino« i uslovima koje odrede nadležna preduzeća. Tehničku dokumentaciju izraditi u skladu sa važećim propisima i standardima, a priključenje objekta na infrastrukturne sisteme projektovati prema uslovima dobijenim od nadležnih javnih preduzeća.

17.1. Uslovi priključenja na elektroenergetsku infrastrukturu:

U svemu prema smjernicama datim dopisom od strane DOO »Crnogorski elektrodistributivni sistem«.

Elektroenergetska infrastruktura:

Upućuje se investitor da pri izradi tehničke dokumentacije (idejni projekat ili glavni projekat) mora poštovati Tehničke preporuke CEDIS-a i to:

- Tehnička preporuka za priključenje potrošača na niskonaponsku mrežu TP-2 (dopunjeno izdanje);
- Tehnička preporuka – Tipizacija mjernih mjesta;
- Uputstvo i tehnički uslovi za izbor i ugradnju ograničivača strujnog opterećenja;
- Tehnička preporuka TP-1b-Distributivna transformatorska stanica DTS- EPCG 10/04 kV.

Tehničke preporuke dostupne su na sajtu CEDIS-a.

Investitor je obavezan da od CEDIS-a pribavi potvrdu o ometanju/neometanju elektroenergetskih instalacija na urbanističkoj parceli/lokaciji.

Shodno članu 172 Zakona o planiranju prostora i izgradnji objekata, kablovske podzemne instalacije naponskog nivoa 35kV i više su složeni inženjerski objekti, za koje urbanističko - tehničke uslove izdaje Ministarstvo ekologije, prostornog planiranja i urbanizma.

17.2. Uslovi priključenja na vodovodnu i kanalizacionu infrastrukturu:

U svemu prema izvodima iz DUP-a »Ilino« i tehničkim uslovima za izradu projektne dokumentacije za priključenje na hidrotehničku infrastrukturu propisanim od strane d.o.o. »Vodovod i kanalizacija« Bar.

17.3. Uslovi priključenja na saobraćajnu infrastrukturu:

U svemu prema izvodima iz DUP-a »Ilino« i dopune i saobraćajno-tehničkim uslovima dobijenim od strane nadležnog organa, a koji čine sastavni dio ovih uslova i to uslovi

17.4.	<p>Ostali infrastrukturni uslovi:</p> <p>Elektronska komunikacija:</p> <p>Upućuje se investitor da, pri izradi tehničke dokumentacije iz oblasti elektronskih komunikacija, mora poštovati sledeće pravilnike:</p> <ul style="list-style-type: none"> - Pravilnik o širini zaštitnih zona i vrsti radio koridora u kojima nije dopušteno planiranje i gradnja drugih objekata (»Sl. list CG«, br. 33/14), kojim se propisuju način i uslovi određivanja širine zaštitnih zona elektronskih komunikacionih mreža, elektronske komunikacione infrastrukture i povezane opreme i radio koridora u čijoj zoni nije dopušteno planiranje i gradnja drugih objekata; - Pravilnik o tehničkim i drugim uslovima za projektovanje, izgradnju i korišćenje elektronske komunikacione mreže, elektronske komunikacione infrastrukture i povezane opreme u objektima (»Sl. list CG«, br. 41/15), kojim se propisuju tehnički i drugi uslovi za projektovanje, izgradnju i korišćenje elektronske komunikacione mreže, elektronske komunikacione infrastrukture i povezane opreme u poslovnim i stambenim objektima; - Pravilnik o uslovima za planiranje, izgradnju, održavanje i korišćenje pojedinih vrsta elektronskih komunikacionih mreža, elektronske komunikacione infrastrukture i povezane opreme, koji propisuju uslovi za planiranje, izgradnju, održavanje i korišćenje pojedinih vrsta elektronskih komunikacionih mreža, elektronske komunikacione infrastrukture i povezane opreme u Crnoj Gori; - Pravilnik o zajedničkom korišćenju elektronske komunikacione infrastrukture i povezane opreme, (»Sl. list CG«, br. 52/14), kojim se propisuju uslovi i način zajedničkog korišćenja elektronske komunikacione infrastrukture i povezane opreme, kao i mjere za povećanje raspoloživosti slobodnih kapaciteta u toj infrastrukturi. <p>Web sajtovi:</p> <ul style="list-style-type: none"> - Sajt na kome se nalaze relevantni propisi u skladu sa kojim se obavlja izrada tehničke dokumentacije http://www.ekip.me/regulativa/ - Sajt na kome Agencija objavljuje podatke o postojećem stanju elektronske komunikacione infrastrukture http://ekinfrastuktura.ekip.me/ekip.me kao i - adresa web portala http://ekinfrastuktura.ekip.me/ekip/login.jsp preko koga sve zainteresovane strane od Agencije za telekomunikacije i poštansku djelatnost mogu da zatraže otvaranje korisničkog naloga, kako bi pristupili georeferenciranoj bazi podataka elektronske komunikacione infrastrukture.
-------	---

18	<p>POTREBA IZRADE GEODETSKIH, GEOLOŠKIH (GEOTEHNIČKIH, INŽENJERSKO-GEOLOŠKIH, HIDROGEOLOŠKIH, GEOMEHANIČKIH I SEIZMIČKIH) PODLOGA, KAO I VRŠENJA GEOTEHNIČKIH ISTRAŽNIH RADOVA I DRUGIH ISPITIVANJA:</p>
----	---

	<p>Prilikom izrade tehničke dokumentacije planiranih ulica treba izvršiti geomehanička ispitivanja.</p> <p>Za potrebe projektovanja odnosno izradu idejnih i glavnih projekata izraditi elaborat o geološkim istraživanjima u skladu sa Zakonom o geološkim istraživanjima (»Sl. list RCG«, br. 28/93, 27/94, 42/94, 26/07, "Sl.list CG", br. 28/11). Detaljna geološka istraživanja tla obavezno se vrše prije izrade tehničke dokumentacije za izgradnju objekata iz tačke 7 citiranog Zakona.</p> <p>Tehničku dokumentaciju raditi isključivo na osnovu ažurnih geodetskih snimaka terena, geoloških i hidrogeoloških podataka, kao i rezultata o geomehaničkim ispitivanjima terena; Izradi tehničke dokumentacije, u skladu sa propisima, mora da prethodi detaljno geomehaničko ispitivanje terena i izrada odgovarajućeg elaborata.</p> <p>Potrebno je obezbjediti seizmičku stabilnost konstruktivnog sistema na IX stepen seizmičkog intenziteta po MCS skali.</p> <p>Prije izrade tehničke dokumentacije investitor je obavezan da u skladu sa članom 5 Zakona o geološkim istraživanjima ("Službeni list RCG" broj 28/93, 27/94, 42/94 i 26/07 i "Službeni list CG" broj 28/11) izradi Revidovani Projekat osnovnih geoloških istraživanja tla za predmetnu lokaciju, u cilju utvrđivanja osnovnih geoloških uslova za projektovanje investicionih objekata. Geološka istraživanja, izradu projekta geoloških istraživanja i reviziju vrše privredna društva, odnosno druga pravna lica koja imaju licencu.</p>
--	--

tačka 20. Zakona o geološkim istraživanjima ("Službeni list RCG" broj 28/93, 27/94, 42/94 i 26/07 i "Službeni list CG" broj 28/11) izraditi **Revidovani Projekat geoloških istraživanja tla za predmetnu lokaciju i Revidovani Elaborat o rezultatima izvršenih geoloških istraživanja**, kojima se detaljno određuju inženjersko - geološke, hidro - geološke i geomehaničke karakteristike temeljnog tla, geotehničke i seizmološke karakteristike terena i prikaz i ocjenu rezultata istraživanja sa obradom dobijenih podataka i zaključkom o uslovima i načinu fundiranja objekta na prostoru koji je istraživan. Tehničku kontrolu izvještaja i elaborate vrši Ministarstvo preko privrednog društva (član 33). Odobrenje za izradu geoloških istraživanja i saglasnost na elaborate o rezultatima izvršenih geoloških istraživanja za objekte iz člana 7 Zakona o geološkim istraživanjima, vrši Ministarstvo ekonomije.

Pri projektovanju objekata preporučuje se korišćenje propisa EUROCODES, naročito EUROCODE 8 - Projektni propis za zemljotresnu otpornost konstrukcija. Takođe se preporučuje zadržavanje postojećeg drveća i druge vegetacije na građevinskim parcelama, gdje god je to moguće, jer povoljno utiče na očuvanje stabilnosti terena.

19 **POTREBA IZRADE URBANISTIČKOG PROJEKTA**

/

20 **URBANISTIČKO-TEHNIČKI USLOVI ZA ZGRADE SADRŽE I URBANISTIČKE PARAMETRE**

Oznaka urbanističke parcele:	/
Površina urbanističke parcele:	/
maksimalni indeks zauzetosti:	/
maksimalni indeks izgrađenosti:	/
Bruto građevinska površina objekata (max BGP):	/
Maksimalna spratnost objekata:	/
Maksimalna visinska kota objekta:	Utvrđene su u svemu prema izvodima iz DUP-a »Iino« Prilikom izrade glavnih projekata potrebno je izvršiti geodetsko snimanje u razmjeri 1:250 ili 1:500 radi dobijanja preciznih podataka za izradu nivelacionog plana.
Smjernice za postojeće objekte	/
Parametri za parkiranje odnosno garažiranje vozila:	Stacionarni saobraćaj u granicama plana rješavan je u funkciji planiranih namjena prostora. Planom je predviđeno da vlasnici parcela rješavaju parkiranje vozila na svojim parcelama što je osnovni princip i za planirano stanje. Prilikom komasacije kada se udružuju dvije ili više urbanističkih parcela, dio ili jedna cijela urbanistička parcela može se privesti namjeni parking prostora u funkciji planiranog objekta. Takođe, na zahtjev vlasnika, urbanistička parcela u neposrednoj blizini planiranog objekta ili u okviru zone može se privesti namjeni parking prostora isključivo u funkciji



	<p>tog objekta i kao takva se ne može koristiti u druge svrhe.</p> <p>Ovim DUP-om je prihvaćen princip da svaki objekat treba da zadovolji svoje potrebe za stacioniranjem vozila na parceli na kojoj se objekat gradi.</p> <p>Parkiranje ili garažiranje vozila rješavati u okviru urbanističke parcele po normi:</p> <ul style="list-style-type: none">- stanovanje 1 – 1.2 PM / 1 stambenoj jedinici;- trgovina 20-40 PM / 1000 m²;- poslovanje – 10 PM /1000 m². <p>Parking mjesta predvidjeti sa dimenzijama 2,5 x 5,0 m, min. 4,8 m. Obrada otvorenih parkinga treba da je takva da omogući maksimalno ozelenjavanje.</p>
Smjernice za oblikovanje i materijalizaciju:	<p><u>Predlog kolovozne konstrukcije</u> je dat od strane obrađivača shodno predviđenom saobraćajnom opterećenju (srednje saobraćajno opterećenje), iskustvenom poznavanju karakteristika tla, kao i raspoloživim materijalima. Primjeniti fleksibilnu kolovoznu konstrukciju sastavljenu od sledećih slojeva:</p> <ul style="list-style-type: none">d= 4 cm - asfaltbeton AB11 - kolovozni zastord= 6 cm - bituminizirani noseći sloj BNS22 - gornji noseći slojd= 10 cm - drobljeni kamen / tucanik - donji noseći sloj IId= 26 cm - granulirani šljunak / tampon - donji noseći sloj Id= 46 cm - ukupna debljina <p>Koristiti po mogućnosti zastor od prefabrikovanih elemenata (beton-trava) i uz ili izmenu parkinga (poželjno na svaka tri parking mesta) zasaditi drvored, uvijek kada uslovi terena dopuštaju.</p> <p><u>Predlog konstrukcije parkinga</u> od strane obrađivača:</p> <ul style="list-style-type: none">d= 10 cm - betonske raster ploče beton-trava - zastord= 5 cm - menusloj od pijeskad= 15 cm - granulirani šljunak / tampon - donji noseći slojd= 30 cm - ukupna debljina. <p><u>Predlog konstrukcija trotoara</u> od strane obranivača:</p> <ul style="list-style-type: none">d= 10 cm - betonske ploče MB30d= 3 cm - menusloj od pjeskad= 12 cm - granulirani šljunakd= 25 cm - ukupna debljina.
Uslovi za unapređenje energetske efikasnosti:	/



21	DOSTAVLJENO: Podnosiocu zahtjeva, u spise predmeta, urbanističko-građevinskoj inspekciji i arhivi.	
22	OBRAĐIVAČ URBANISTIČKO-TEHNIČKIH USLOVA:	Samostalna savjetnica I, Maja Tišma, dipl.inž.arh.
23	OVLAŠĆENO SLUŽBENO LICE:	Samostalna savjetnica I, Maja Tišma, dipl.inž.arh.
24	 M.P.	potpis ovlaštenog službenog lica 
25	PRILOZI:	
	<ul style="list-style-type: none"> - Grafički prilozi iz planskih dokumenata; - Tehnički uslovi d.o.o. »Vodovod i kanalizacija« br.3228/2 od 05.07.2023. - Tehnički uslovi CEDIS d.o.o. nisu dostavljeni u zakonskom roku - Saobraćajno – tehnički uslovi Sekretarijata za komunalne poslove i saobraćaj br. UPI 14-341/23-402/1 od 29.06.2023. godine - Listovi nepokretnosti i kopije plana Uprave za katastar i državnu imovinu – PJ Bar 	



Crna Gora
Opština Bar

Adresa: Bulevar revolucije br. 1
Bar, Crna Gora
tel: +382 30 301 475
fax: +382 30 301 476
email: prostor@bar.me
www.bar.me

Sekretarijat za urbanizam i prostorno planiranje

Br: 07-014/23-360

Datum:06.06.2023.god.

IZVOD IZ PLANA DUP „ILINO”

(„Službeni list CG - opštinski propisi“ br. 32/09)



Samostalna savjetnica I,
Maja Tišma, dipl.inž.arh.

Legenda



granica plana



namjena benzinska pumpa



namjena neizgradjeni prostori



namjena kolektivno stanovanje sa
djelatnostima



namjena drustvene djelatnosti



namjena individualno stanovanje



regulacija rijeke



zeljeznicka pruga



DUP **ILINO**



5

ANALIZA POSTOJECEG STANJA







razmjera:

R 1:1000

investitor: Skupština Opštine Bar



Legenda

-  granica plana
-  željeznička pruga i koridor
-  regulacija vodotoka rijeke Zeljeznice
-  urbanistička zona
-  urbanistička parcela
-  urbanističke parcele namjenjene komunalnoj infrastrukturi
-  oznaka urbanističke zone
-  oznaka urbanističke parcele
-  postojeći objekti



DUP ILINO



7

PLAN PARCELACIJE

razmjera:

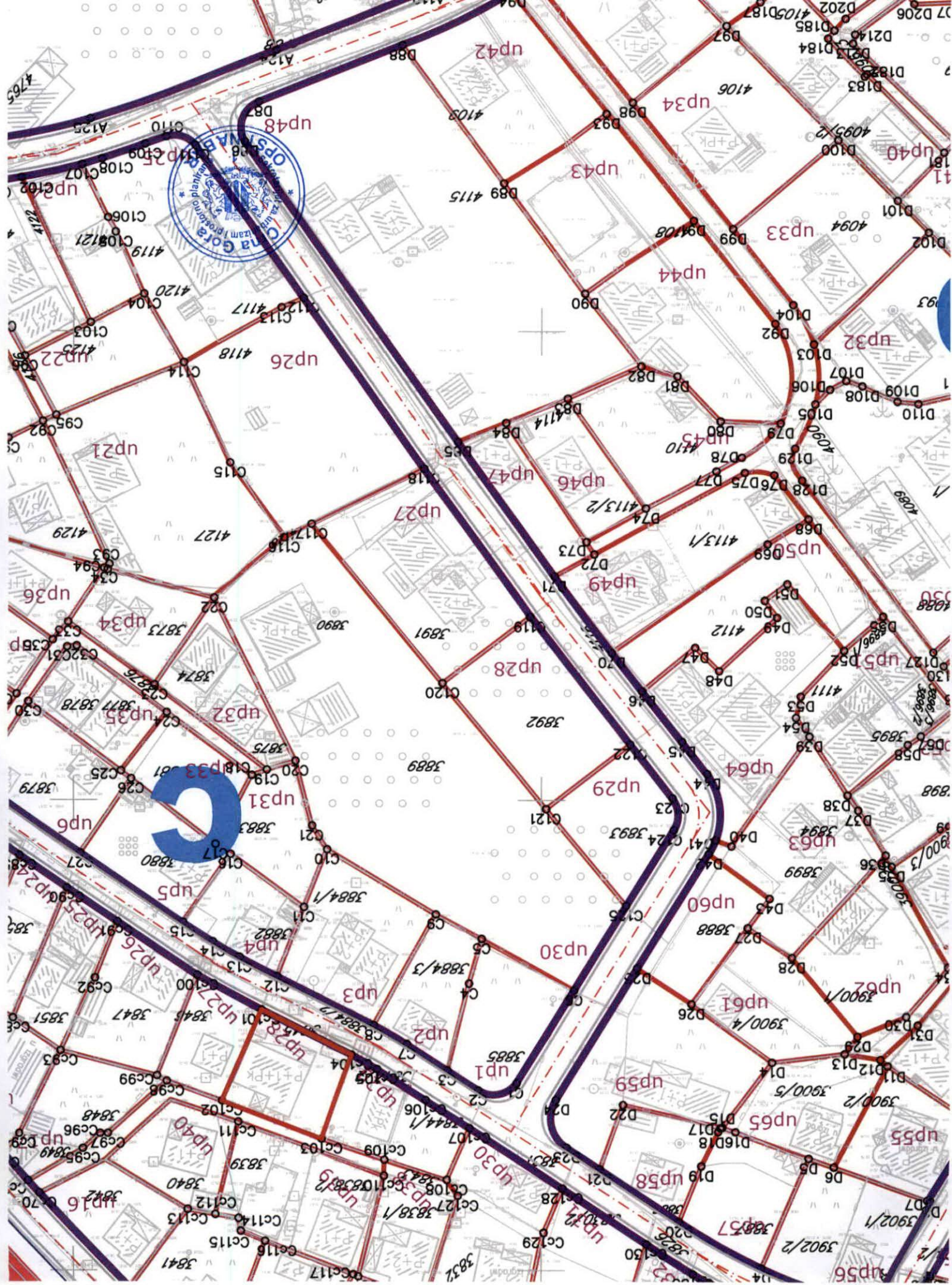
R 1:1000

investitor: Skupština Opštine Bar

obrađivač:










Holdina MONTENEGROINŽENJERING - PODGORICA



C1	6591105.31	4663660.25	D23	6591094.61	4663674.02
C2	6591113.44	4663661.75	D24	6591096.89	4663663.78
C6	6591093.00	4663640.47	D25	6591079.54	4663635.85
C110	6591180.20	4663458.26	D41	6591062.80	4663608.36
C111	6591173.94	4663460.08	D42	6591064.32	4663611.34
C112	6591150.79	4663492.78	D44	6591064.66	4663594.31
C118	6591125.03	4663529.20	D45	6591070.03	4663587.48
C119	6591102.55	4663560.79	D46	6591078.57	4663576.64
C122	6591081.06	4663588.02	D70	6591085.05	4663568.42
C123	6591072.03	4663599.48	D71	6591097.29	4663552.24
C124	6591071.74	4663606.23	D85	6591117.87	4663523.38
C125	6591081.92	4663622.47	D86	6591163.39	4663459.33
			D87	6591160.40	4663450.75



Legenda

-  granica plana
-  željeznička pruga i koridor
-  regulacija vodotoka rijeke Zeljeznice
-  urbanistička zona
-  urbanistička parcela
-  urbanističke parcele namjenjene komunalnoj infrastrukturi
-  oznaka urbanističke zone
-  oznaka urbanističke parcele
-  postojeći objekti
-  građevinska linija
-  Kote građevinskih linija

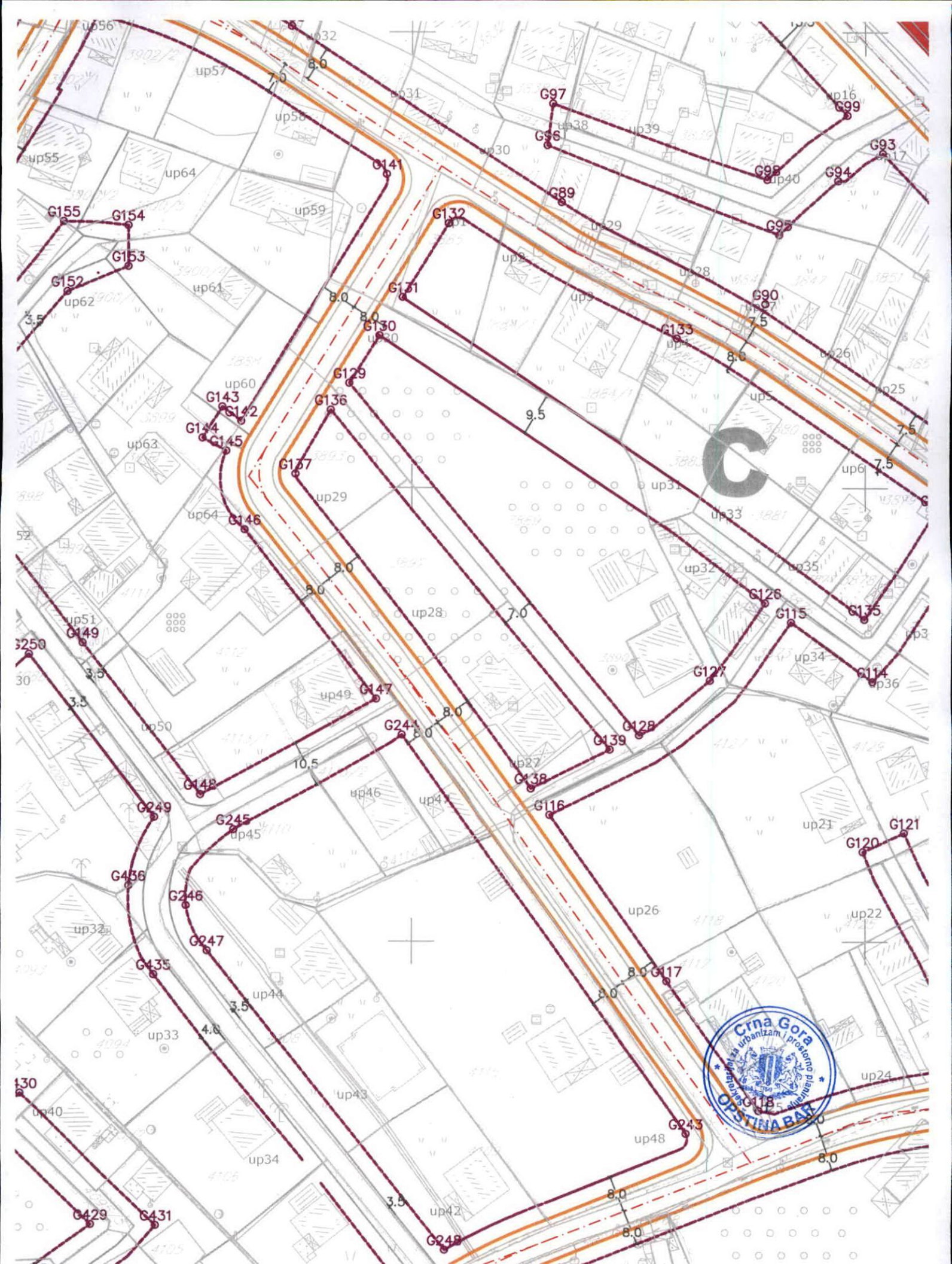


DUP ILINO



8	PLAN NIVELACIJE I REGULACIJE	razmjera: R 1:1000
----------	---	------------------------------

investitor: Skupština Opštine Bar



Legenda

-  granica plana
-  željeznička pruga i koridor
-  regulacija vodotoka rijeke Zeljeznice
-  namjena stanovanje srednjih gustina
-  namjena stanovanje velikih gustina
-  namjena centralne funkcije
-  namjena turističko stanovanje
-  namjena centralne funkcije -skola
-  oznake urbanisticke parcele
-  oznake urbanisticke zone



DUP ILINO



9

PLAN
NAMJENE POVRSINA

razmjera:

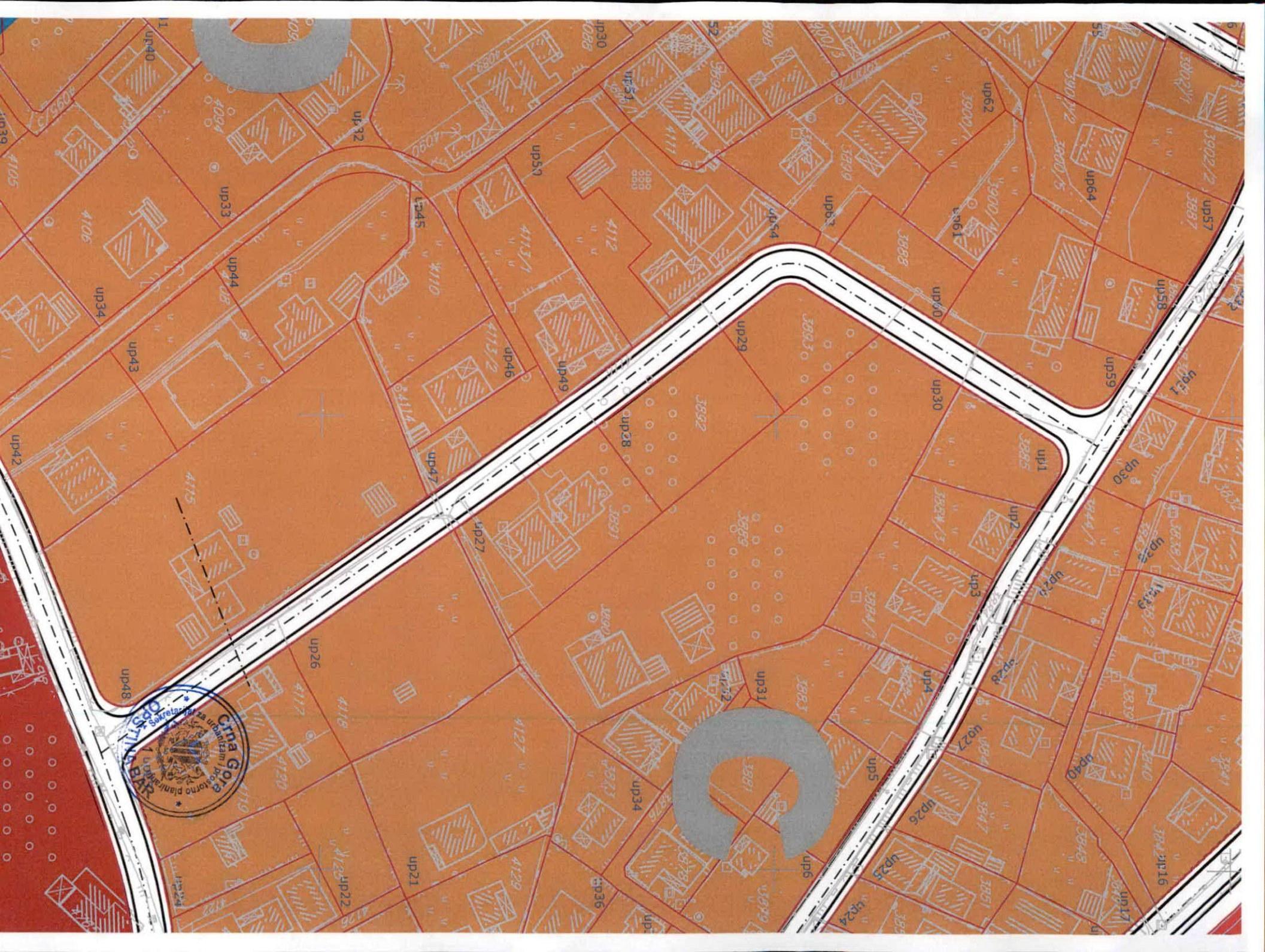
R 1:1000

investitor: Skupština Opštine Bar




obrađivač:




Holding MONTENEGROINŽENJERING - PODGORICA



Legenda

-  granica plana
-  željeznička pruga i koridor
-  regulacija vodotoka rijeke Zeljeznice
-  urbanistička zona
-  urbanistička parcela
-  postojeći objekti
-  oznaka urbanističke zone
-  urbanističke parcele namjenjene komunalnoj infrastrukturi



DUP ILINO



10

PLAN SAOBRAČAJA

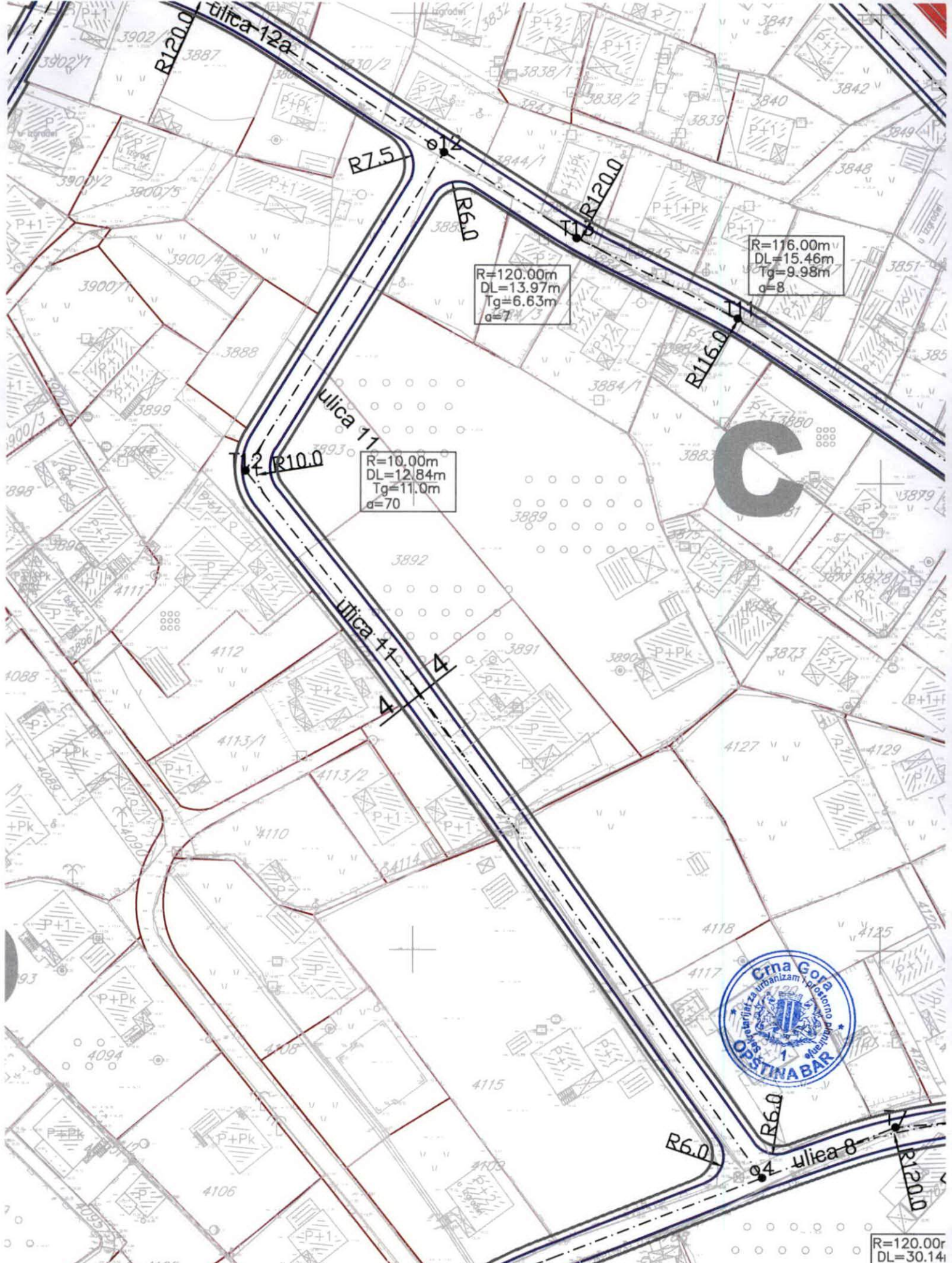
razmjera:
R 1:1000

investitor: Skupština Opštine Bar

obrađivač:



Holding MONTENEGROINŽENJERING - PODGORICA



ulica 12a

R7.5

R6.0

R120.0

R116.0

R10.0

ulica 41

R6.0

R6.0

R120.0

R=116.00m
DL=15.46m
Tg=9.98m
a=8

R=120.00m
DL=13.97m
Tg=6.63m
a=7.3

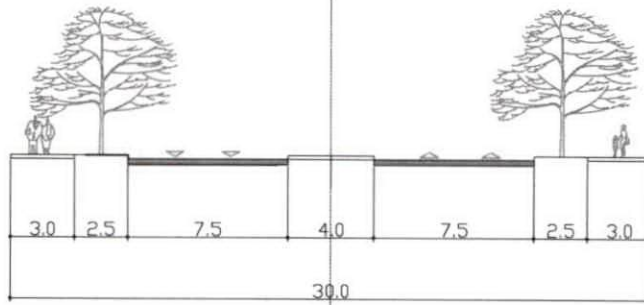
R=10.00m
DL=12.84m
Tg=11.0m
a=70

R=120.00m
DL=30.14m
Tg=15.77m
a=15

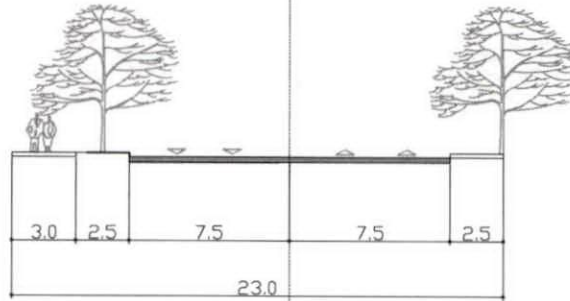


C

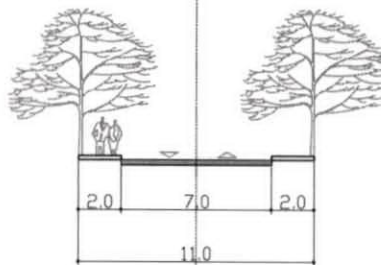
presjek1-1



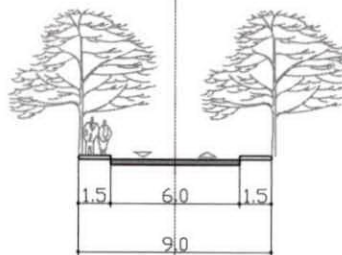
presjek2-2



presjek3-3



presjek 4-4












- o1 6591170.25 4663098.34
- o2 6591106.81 4663196.55
- o3 6590990.92 4663338.92
- o4 6591174.75 4663451.09
- o5 6591223.95 4663463.96
- o6 6591353.94 4663538.95
- o7 6591314.30 4663322.91
- o8 6591373.46 4663360.65
- o9 6591433.35 4663296.73
- o10 6590821.38 4663523.71
- o11 6591026.61 4663711.88
- o12 6591106.41 4663670.58
- o13 6591025.57 4663780.22
- o14 6591271.90 4663623.52
- o15 6591011.89 4663850.60
- o16 6590722.28 4663631.05
- o17 6590548.20 4663808.33
- o18 6590377.67 4663556.86
- o19 6590478.97 4663428.13
- o20 6590533.49 4663473.60
- o21 6590626.10 4663550.84
- o22 6590658.78 4663443.65
- o23 6590718.26 4663327.38
- o24 6590700.43 4663173.72
- o25 6590778.16 4663224.58
- o26 6590906.87 4663267.12
- o27 6590981.15 4663194.11

- T1 6591500.55 4663383.35
- T2 6591454.76 4663342.88
- T3 6591373.74 4663360.83
- T4 6591396.70 4663223.16
- T5 6591200.40 4663241.77
- T6 6591243.78 4663465.77
- T7 6591203.29 4663462.08
- T8 6591105.30 4663424.36
- T9 6591056.92 4663374.94
- T10 6591244.02 4663584.85
- T11 6591169.31 4663635.13
- T12 6591064.03 4663602.35
- T13 6591134.71 4663652.24
- T14 6591138.81 4663760.72
- T15 6591055.20 4663703.74
- T16 6590891.24 4663563.84
- T17 6590964.55 4663615.23
- T18 6591034.99 4663723.70
- T19 6590942.18 4663811.11
- T20 6590823.58 4663790.55
- T21 6590769.09 4663670.52
- T22 6590489.20 4663745.74
- T23 6590506.48 4663531.38
- T24 6590653.26 4663510.09
- T25 6590791.67 4663501.73
- T26 6590723.88 4663475.08
- T27 6590653.26 4663444.18
- T28 6590708.50 4663369.73
- T29 6590614.63 4663268.89
- T30 6590720.53 4663318.54
- T31 6590667.61 4663149.73





legenda:

-  granica plana
-  zelenilo kolektivnog stanovanja
-  zelenilo u okviru turističkog stanovanja
-  zelenilo u okviru centralnih funkcija
-  zelenilo u zoni obrazovanja
-  zelenilo duž vodotoka
-  Zelene površine manjih trgova, skverova i kružnih tokova
-  rijeka Železnica
-  linearno zelenilo

DUP **ILINO**




11









PLAN OZELENJAVANJA

razmjera:
R 1:1000

investitor: Skupština Opštine Bar



Legenda

-  granica plana
-  željeznička pruga i koridor
-  regulacija vodotoka rijeke Zeljeznice
-  postojeći objekti
-  urbanistička zona
-  urbanistička parcela
-  urbanističke parcele namjenjene komunalnoj infrastrukturi
-  oznaka urbanističke zone

-  TS 10 / 0,4 kV
-  PLANIRANA TS 10 / 0,4 kV
-  10 kV KABAL
-  10 kV KABAL PLANIRAN
-  10 kV KABAL IZMJESTEN
-  GRANICE ZONA NAPAJANJA



DUP ILINO





12

PLAN
ELEKTROENERGETIKE

razmjera:
R 1:1000

investitor: Skupština Opštine Bar

Legenda

-  granica plana
-  željeznička pruga i koridor
-  regulacija vodotoka rijeke Zeljeznice
-  urbanistička zona
-  urbanistička parcela
-  urbanističke parcele namjenjene komunalnoj infrastrukturi
-  oznaka urbanističke zone
-  oznaka urbanističke parcele
-  postojeći objekti
-  postojeći tk čvor RSS Ilino 1
-  postojeće tk okno
-  postojeća tk kanalizacija
-  postojeći spoljašnji tk izvod
-  postojeći unutrašnji tk izvod
-  planirano tk okno
-  planirana tk kanalizacija
- N.0.1,...150 broj planiranog tk okna
- 2,4xPVC broj PVC cijevi 110mm u planiranoj tk kanalizaciji












DUP ILINO










13 PLAN
TELEKOMUNIKACIJA

razmjera:
R 1:1000

Legenda

-  granica plana
-  željeznička pruga i koridor
-  regulacija vodotoka rijeke Zeljeznice
-  urbanistička zona
-  urbanistička parcela
-  urbanističke parcele namijenjene komunalnoj infrastrukturi
-  oznaka urbanističke zone
-  oznaka urbanističke parcele
-  postojeći objekti

-  Postojeća vodovodna mreža
-  Planirana vodovodna mreža
-  Protivpožarni hidrant
-  Postojeća fekalna kanalizacija
-  Planirana fekalna kanalizacija
-  Postojeća atmosferska kanalizacija
-  Planirana atmosferska kanalizacija



DUP **ILINO**

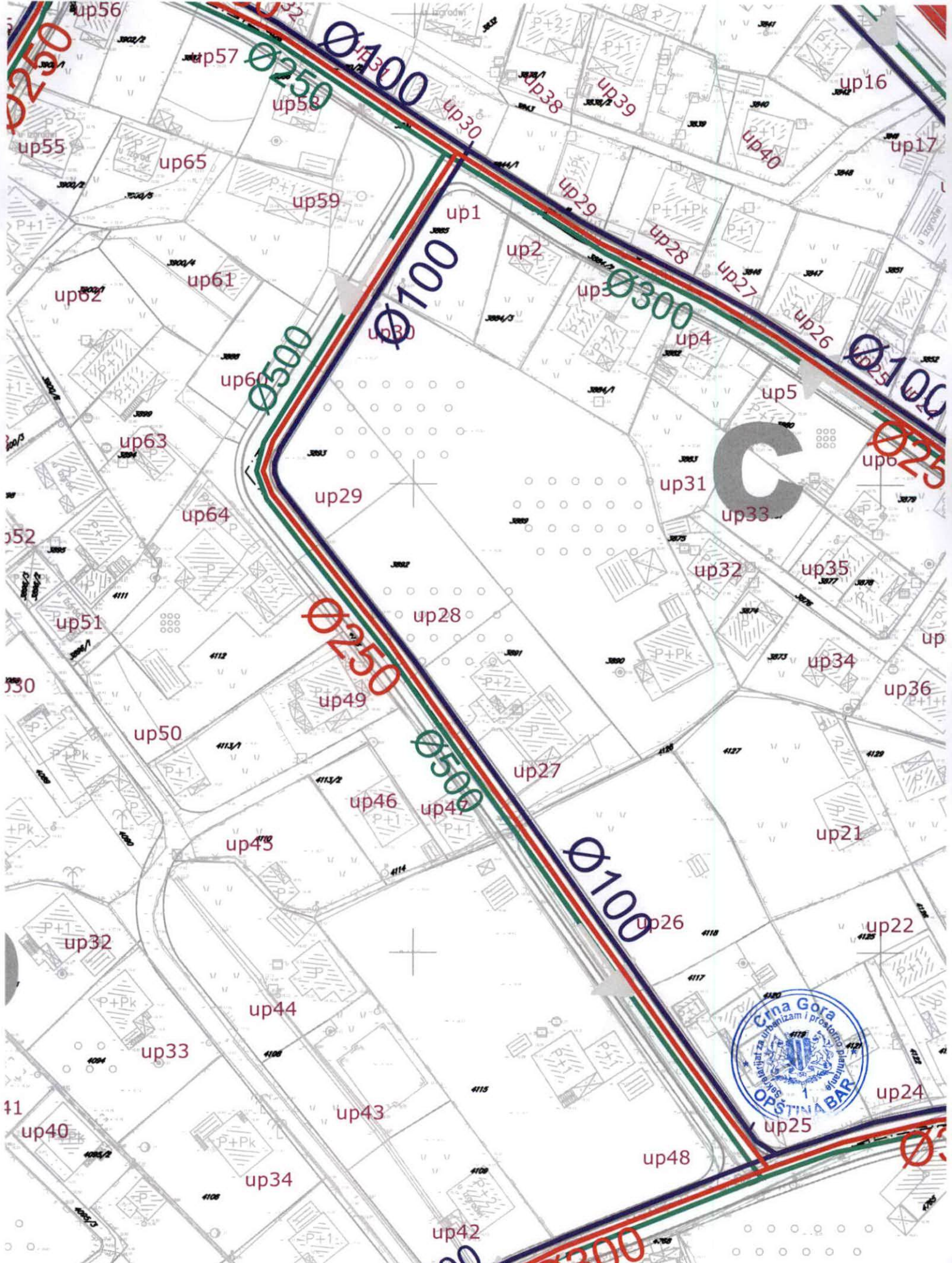


14

PLAN HIDROTEHNIČKE
INFRASTRUKTURE

razmjera:
R 1:1000

investitor: Skupština Opštine Bar



CRNA GORA

UPRAVA ZA KATASTAR I DRŽAVNU IMOVINU

PODRUČNA JEDINICA 30/2

Broj: 460-dj-896/2023

Datum: 01.06.2023.



Katastarska opština: NOVI BAR

Broj lista nepokretnosti:

Broj plana: 6,10

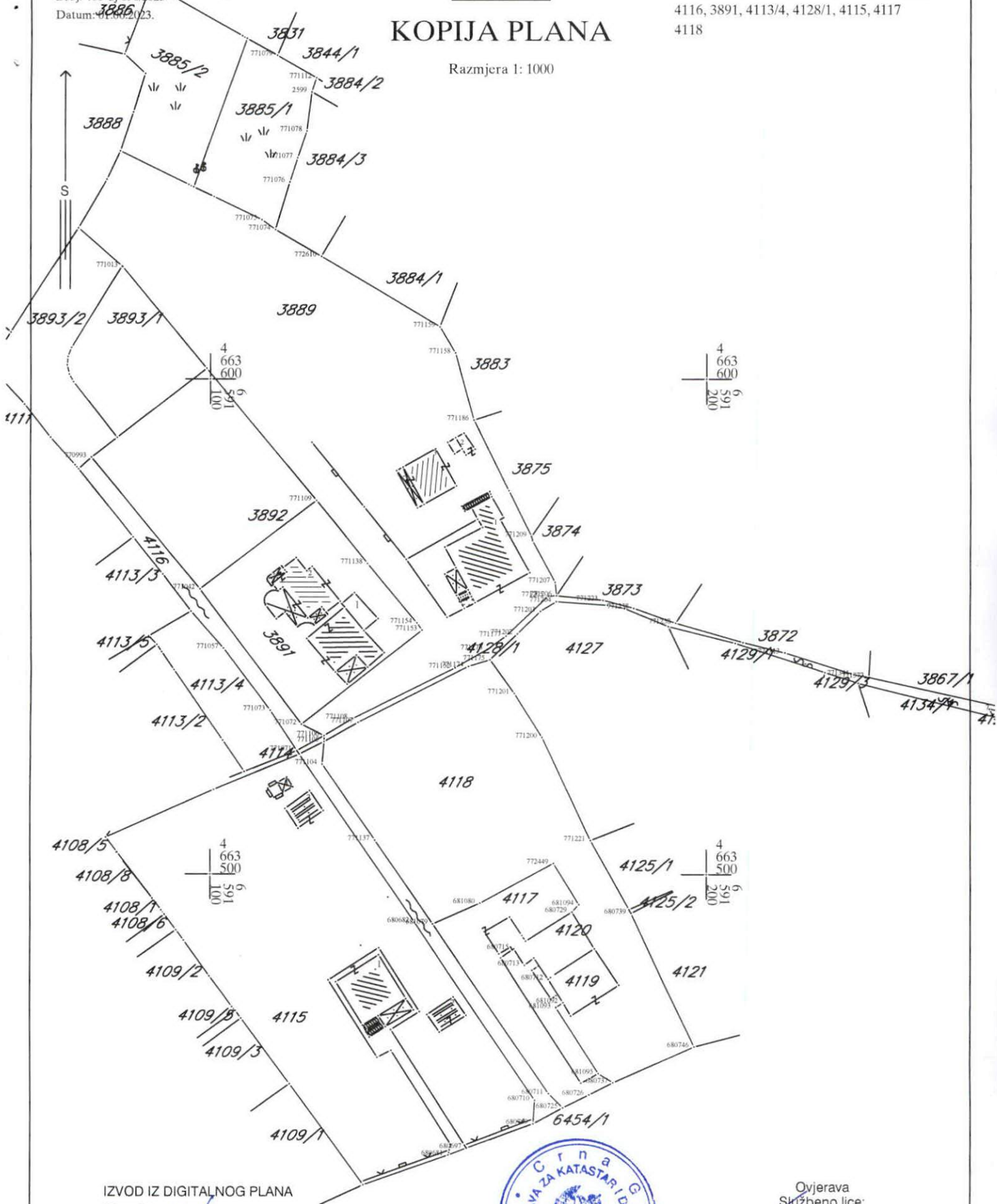
Parcelle: 3885/1, 3885/2, 3889, 3893/2, 3892

4116, 3891, 4113/4, 4128/1, 4115, 4117

4118

KOPIJA PLANA

Razmjera 1: 1000



IZVOD IZ DIGITALNOG PLANA

Obradio:

[Handwritten signature]



Ovjerava
Službeno lice:

[Handwritten signature]



UPRAVA ZA KATASTAR
I DRŽAVNU IMOVINU

CRNA GORA

PODRUČNA JEDINICA
BAR

Broj: 102-919-12813/2023

Datum: 01.06.2023.

KO: NOVI BAR

Na osnovu člana 173 Zakona o državnom premjeru i katastru nepokretnosti ("Sl. list RCG" br. 29/07, "Sl. list CG" br. 73/10, 032/11, 040/11, 043/15, 037/17 i 17/18), postupajući po zahtjevu , , za potrebe izdaje se

LIST NEPOKRETNOSTI 901 - IZVOD

Podaci o parcelama									
Broj	Podbroj	Broj zgrade	Plan Skica	Datum upisa	Potes ili ulica i kućni broj	Način korišćenja Osnov sticanja	Bon. klasa	Površina m ²	Prihod
4117			16 37		Ilino	Dvorište NASLJEDE		659	0.00
4118			16 37		Ilino	Livada 1. klase NASLJEDE		2289	17.17
								2948	17.17

Podaci o vlasniku ili nosiocu			
Matični broj - ID broj	Naziv nosioca prava - adresa i mjesto	Osnov prava	Obim prava
9992001002305	MARSTIJEPOVIĆ SIMO NIKOLA ILINO 203 A Bar	Susvojina	1/2
2507947220033	MARSTIJEPOVIĆ SIMO PETAR ŠUŠANJ Šušanj	Susvojina	1/2

Ne postoje tereti i ograničenja.

Naplata takse je oslobođena na osnovu člana 17 Zakona o administrativnim taksama ("Sl. list CG, br. 18/19). Naplata naknade oslobođena je na osnovu člana 174 Zakona o državnom premjeru i katastru nepokretnosti ("Sl. list RCG" br. 29/07, "Sl. list CG" br. 73/10, 032/11, 040/11, 043/15, 037/17 i 17/18).



Ovlašćeno lice:

Mirjan Kovačević

Mirjan Kovačević dipl.pravnik

SPISAK PODNIJETIH ZAHTIJEVA NA NEPOKRETNOSTIMA

Br. parcele podbroj	Zgrada	Predmet	Datum i vrijeme	Podnosilac	Sadržina
	PD				
4117/0		102-2-919-2711/1-2023	26.05.2023 09:13	SEKRETARIJAT ZA IMOVINU, ZASTUPANJE	ZA OVJERU I SPROVODJENJE ELABORATA PARCELACIJE ZA KAT.P. 3885/2, 3885/1, 3889, 3893/2, 3892, 3891,
4118/0		102-2-919-2711/1-2023	26.05.2023 09:13	SEKRETARIJAT ZA IMOVINU, ZASTUPANJE	ZA OVJERU I SPROVODJENJE ELABORATA PARCELACIJE ZA KAT.P. 3885/2, 3885/1, 3889, 3893/2, 3892, 3891,

UPRAVA ZA KATASTAR
I DRŽAVNU IMOVINU

CRNA GORA

PODRUČNA JEDINICA
BAR

Broj: 102-919-12811/2023

Datum: 01.06.2023.

KO: NOVI BAR

Na osnovu člana 173 Zakona o državnom premjeru i katastru nepokretnosti ("Sl. list RCG" br. 29/07, "Sl. list CG" br. 73/10, 032/11, 040/11, 043/15, 037/17 i 17/18), postupajući po zahtjevu , , za potrebe izdaje se

LIST NEPOKRETNOSTI 903 - IZVOD

Podaci o parcelama									
Broj	Podbroj	Broj zgrade	Plan Skica	Datum upisa	Potes ili ulica i kućni broj	Način korišćenja Osnov sticanja	Bon. klasa	Površina m ²	Prihod
4115			16 37		Ilino	Voćnjak 1. klase NASLJEDE		3317	139.65
4115		1	16 37		Ilino	Porodična stambena zgrada NASLJEDE		132	0.00
4115		2	16 37		Ilino	Pomoćna zgrada NASLJEDE		27	0.00
4115		3	16 37		Ilino	Pomoćna zgrada NASLJEDE		31	0.00
4115		4	16 37		Ilino	Pomoćna zgrada NASLJEDE		4	0.00
								3511	139.65

Podaci o vlasniku ili nosiocu			
Matični broj - ID broj	Naziv nosioca prava - adresa i mjesto	Osnov prava	Obim prava
0307945225015	MATKOVIĆ FILIP NEDELJKA UL.CRNOGORSKIH SERDARA 91, ILINO Bar	Svojina	1/1

Podaci o objektima i posebnim djelovima						
Broj	Podbroj	Broj zgrade	Način korišćenja Osnov sticanja Sobnost	PD Godina izgradnje	Spratnost/ Sprat Površina	Prava Vlasnik ili nosilac prava Adresa, Mjesto
4115		1	Porodična stambena zgrada NASLJEDE	965	P 132	/
4115		1	Stambeni prostor NASLJEDE Trosoban stan	1	P 100	Svojina MATKOVIĆ FILIP NEDELJKA 0307945225015 UL.CRNOGORSKIH SERDARA 91, ILINO Bar
4115		1	Stambeni prostor NASLJEDE Trosoban stan	2	P1 100	Svojina MATKOVIĆ FILIP NEDELJKA 0307945225015 UL.CRNOGORSKIH SERDARA 91, ILINO Bar
4115		2	Pomoćna zgrada NASLJEDE	978	27	Svojina MATKOVIĆ FILIP NEDELJKA 0307945225015 UL.CRNOGORSKIH SERDARA 91, ILINO Bar
4115		3	Pomoćna zgrada NASLJEDE	978	31	Svojina MATKOVIĆ FILIP NEDELJKA 0307945225015 UL.CRNOGORSKIH SERDARA 91, ILINO Bar
4115		4	Pomoćna zgrada NASLJEDE	0	4	Svojina MATKOVIĆ FILIP NEDELJKA 0307945225015 UL.CRNOGORSKIH SERDARA 91, ILINO Bar

Ne postoje tereti i ograničenja.

Naplata takse je oslobođena na osnovu člana 17 Zakona o administrativnim taksama ("Sl.list CG, br. 18/19). Naplata naknade oslobođena je na osnovu člana 174 Zakona o državnem premjeru i katastru nepokretnosti ("Sl. list RCG" br. 29/07, "Sl. list CG" br. 73/10, 032/11, 040/11, 043/15, 037/17 i 17/18).

Ovlašćeno lice:

Miroslav Kovacevic dipl.pravnik



SPISAK PODNIJETIH ZAHTIJEVA NA NEPOKRETNOSTIMA

Br. parcele podbroj	Zgrada	Predmet	Datum i vrijeme	Podnosilac	Sadržina
	PD				
4115/0		102-2-919-2711/1-2023	26.05.2023 09:13	SEKRETARIJAT ZA IMOVINU, ZASTUPANJE	ZA OVJERU I SPROVODJENJE ELABORATA PARCELACIJE ZA KAT.P. 3885/2, 3885/1, 3889, 3893/2, 3892, 3891.



1000000346



102-919-12810/2023

**UPRAVA ZA KATASTAR
I DRŽAVNU IMOVINU****CRNA GORA****PODRUČNA JEDINICA
BAR**

Broj: 102-919-12810/2023

Datum: 01.06.2023.

KO: NOVI BAR

Na osnovu člana 173 Zakona o državnom premjeru i katastru nepokretnosti ("Sl. list RCG" br. 29/07, "Sl. list CG" br. 73/10, 032/11, 040/11, 043/15, 037/17 i 17/18), postupajući po zahtjevu , , za potrebe izdaje se

LIST NEPOKRETNOSTI 3039 - PREPIS

Podaci o parcelama									
Broj	Podbroj	Broj zgrade	Plan Skica	Datum upisa	Potes ili ulica i kućni broj	Način korišćenja Osnov sticanja	Bon. klasa	Površina m ²	Prihod
4113	4		16 31	05/10/2017	Ilino	Dvorište ODRŽAJ,POKLON		256	0.00
4113	4	1		05/10/2017	Ilino	Porodična stambena zgrada ODRŽAJ,POKLON		83	0.00
								339	0.00

Podaci o vlasniku ili nosiocu			
Matični broj - ID broj	Naziv nosioca prava - adresa i mjesto	Prava	Obim prava
2312982381001	VRCELJ ZDRAVKO GORAN BUKOVIĆ 212 BENKOVAC - HRVATSKA	Susvojina	1/2
1301986381019	VRCELJ ZDRAVKO MARKO ILINO, KRALJICE JELENE BALŠIĆ BR.12 BAR	Susvojina	1/2

Podaci o objektima i posebnim djelovima						
Broj	Podbroj	Broj zgrade	Način korišćenja Osnov sticanja Sobnost	PD Godina izgradnje	Spratnost/ Sprat Površina	Prava Vlasnik ili nosilac prava Adresa, Mjesto
4113	4	1	Porodična stambena zgrada ODRŽAJ,POKLON	0	P2 83	/
4113	4	1	Stambeni prostor ODRŽAJ,POKLON Trosoban stan	1	P 70	Susvojina VRCELJ ZDRAVKO GORAN BUKOVIĆ 212 BENKOVAC - Susvojina VRCELJ ZDRAVKO MARKO ILINO, KRALJICE JELENE BALŠIĆ 2312982381001 1301986381019
4113	4	1	Stambeni prostor ODRŽAJ,POKLON Garsonjera	2	P1 22	Susvojina VRCELJ ZDRAVKO GORAN BUKOVIĆ 212 BENKOVAC - Susvojina VRCELJ ZDRAVKO MARKO ILINO, KRALJICE JELENE BALŠIĆ 2312982381001 1301986381019
4113	4	1	Stambeni prostor ODRŽAJ,POKLON Jednosoban stan	3	P1 25	Susvojina VRCELJ ZDRAVKO GORAN BUKOVIĆ 212 BENKOVAC - 2312982381001

Podaci o objektima i posebnim djelovima						
Broj	Podbroj	Broj zgrade	Način korišćenja Osnov sticanja Sobnost	PD Godina izgradnje	Spratnost/ Sprat Površina	Prava Vlasnik ili nosilac prava Adresa, Mjesto
						Susvojina VRCELJ ZDRAVKO MARKO 1/2 1301986381019 ILINO, KRALJICE JELENE BALŠIĆ
4113	4	1	Stambeni prostor ODRŽAJ,POKLON Jednosoban stan	4	P1 23	Susvojina VRCELJ ZDRAVKO GORAN 1/2 2312982381001 BUKOVIĆ 212 BENKOVAC - Susvojina VRCELJ ZDRAVKO MARKO 1/2 1301986381019 ILINO, KRALJICE JELENE BALŠIĆ
4113	4	1	Stambeni prostor ODRŽAJ,POKLON Garsonjera	5	P2 18	Susvojina VRCELJ ZDRAVKO GORAN 1/2 2312982381001 BUKOVIĆ 212 BENKOVAC - Susvojina VRCELJ ZDRAVKO MARKO 1/2 1301986381019 ILINO, KRALJICE JELENE BALŠIĆ
4113	4	1	Stambeni prostor ODRŽAJ,POKLON Jednosoban stan	6	P2 27	Susvojina VRCELJ ZDRAVKO GORAN 1/2 2312982381001 BUKOVIĆ 212 BENKOVAC - Susvojina VRCELJ ZDRAVKO MARKO 1/2 1301986381019 ILINO, KRALJICE JELENE BALŠIĆ
4113	4	1	Stambeni prostor ODRŽAJ,POKLON Jednosoban stan	7	P2 24	Susvojina VRCELJ ZDRAVKO GORAN 1/2 2312982381001 BUKOVIĆ 212 BENKOVAC - Susvojina VRCELJ ZDRAVKO MARKO 1/2 1301986381019 ILINO, KRALJICE JELENE BALŠIĆ

Podaci o teretima i ograničenjima							
Broj	Podbroj	Broj zgrade	PD	Redni broj	Način korišćenja	Datum upisa Vrijeme upisa	Opis prava
4113	4	1		1	Porodična stambena zgrada	26/04/2011	Nema dozvolu

Naplata takse je oslobođena na osnovu člana 17 Zakona o administrativnim taksama ("Sl.list CG, br. 18/19). Naplata naknade oslobođena je na osnovu člana 174 Zakona o državnom premjeru i katastru nepokretnosti ("Sl. list RCG" br. 29/07, "Sl. list CG" br. 73/10, 032/11, 040/11, 043/15, 037/17 i 17/18).

Ovlašćeno lice:

Mrdjan Kovačević

Mrdjan Kovačević dipl.pravnik

SPISAK PODNIJETIH ZAHTJEVA NA NEPOKRETNOSTIMA

Br. parcele podbroj	Zgrada	Predmet	Datum i vrijeme	Podnosilac	Sadržina
	PD				
4113/4		102-2-919-2711/1-2023	26.05.2023 09:13	SEKRETARIJAT ZA IMOVINU, ZASTUPANJE	ZA OVJERU I SPROVODJENJE ELABORATA PARCELACIJE ZA KAT.P. 3885/2, 3885/1, 3889, 3893/2, 3892, 3891,



1000000346



102-919-12809/2023

**UPRAVA ZA KATASTAR
I DRŽAVNU IMOVINU****CRNA GORA****PODRUČNA JEDINICA
BAR**

Broj: 102-919-12809/2023

Datum: 01.06.2023.

KO: NOVI BAR

Na osnovu člana 173 Zakona o državnom premjeru i katastru nepokretnosti ("Sl. list RCG" br. 29/07, "Sl. list CG" br. 73/10, 032/11, 040/11, 043/15, 037/17 i 17/18), postupajući po zahtjevu , , za potrebe izdaje se

LIST NEPOKRETNOSTI 833 - PREPIS

Podaci o parcelama									
Broj	Podbroj	Broj zgrade	Plan Skica	Datum upisa	Potes ili ulica i kućni broj	Način korišćenja Osnov sticanja	Bon. klasa	Površina m ²	Prihod
3891			16 31		Ilino	Dvorište NASLJEDE		500	0.00
3891			16 31	17/04/2019	Ilino	Voćnjak 1. klase NASLJEDE		252	10.61
3891	1		16 31		Ilino	Porodična stambena zgrada NASLJEDE		142	0.00
3891	2		16 31	17/04/2019	Ilino	Porodična stambena zgrada GRADENJE		127	0.00
								1021	10.61

Podaci o vlasniku ili nosiocu			
Matični broj - ID broj	Naziv nosioca prava - adresa i mjesto	Prava	Obim prava
1401955220011	LALIĆ PETAR VELJKO ILINO Šušanj	Svojina	1/1

Podaci o objektima i posebnim djelovima						
Broj	Podbroj	Broj zgrade	Način korišćenja Osnov sticanja Sobnost	PD Godina izgradnje	Spratnost/ Sprat Površina	Prava Vlasnik ili nosilac prava Adresa, Mjesto
3891		1	Porodična stambena zgrada NASLJEDE	980	P 121	Svojina LALIĆ PETAR VELJKO ILINO Šušanj 1/1 1401955220011
3891		1	Stambeni prostor GRADENJE Četvorosoban stan	1	P 121	Svojina LALIĆ PETAR VELJKO ILINO Šušanj 1/1 1401955220011
3891		2	Porodična stambena zgrada GRADENJE	2007	P1PN 127	/
3891		2	Stambeni prostor GRADENJE Jednosoban stan	1	P 99	Svojina LALIĆ PETAR VELJKO ILINO Šušanj 1/1 1401955220011
3891		2	Stambeni prostor GRADENJE Dvosoban stan	2	P1 100	Svojina LALIĆ VELJKO SRDIAN ŠUŠANJ BB Bar 1/1 0704983220018
3891		2	Stambeni prostor GRADENJE Dvosoban stan	3	PN 100	Svojina LALIĆ VELJKO SAŠA ŠUŠANJ BB BAR Bar 1/1 2602980220025

Podaci o teretima i ograničenjima							
Broj	Podbroj	Broj zgrade	PD	Redni broj	Način korišćenja	Datum upisa Vrijeme upisa	Opis prava
3891		2	1	1	Stambeni prostor	17/04/2019 9:22	Zabiljezba objekta koji nije izgradjen u skladu sa zakonom
3891		2	2	1	Stambeni prostor	17/04/2019 9:22	Zabiljezba objekta koji nije izgradjen u skladu sa zakonom
3891		2	3	1	Stambeni prostor	17/04/2019 9:22	Zabiljezba objekta koji nije izgradjen u skladu sa zakonom
3891		2		1	Porodična stambena zgrada	17/04/2019 9:22	Zabiljezba objekta koji nije izgradjen u skladu sa zakonom

Naplata takse je oslobođena na osnovu člana 17 Zakona o administrativnim taksama ("Sl.list CG, br. 18/19). Naplata naknade oslobođena je na osnovu člana 174 Zakona o državnom premjeru i katastru nepokretnosti ("Sl. list RCG" br. 29/07, "Sl. list CG" br. 73/10, 032/11, 040/11, 043/15, 037/17 i 17/18).

Ovlašćeno lice:

 Mrdjan Kovačević dipl.pravnik

SPISAK PODNIJETIH ZAHTJEVA NA NEPOKRETNOSTIMA

Br. parcele podbroj	Zgrada	Predmet	Datum i vrijeme	Podnosilac	Sadržina
	PD				
3891/0		102-2-919-2711/1-2023	26.05.2023 09:13	SEKRETARIJAT ZA IMOVINU, ZASTUPANJE	ZA OVJERU I SPROVODIENJE ELABORATA PARCELACIJE ZA KAT.P. 3885/2, 3885/1, 3889, 3893/2, 3892, 3891,



UPRAVA ZA KATASTAR
I DRŽAVNU IMOVINU

CRNA GORA

PODRUČNA JEDINICA
BAR

Broj: 102-919-12808/2023
Datum: 01.06.2023.
KO: NOVI BAR

Na osnovu člana 173 Zakona o državnom premjeru i katastru nepokretnosti ("Sl. list RCG" br. 29/07, "Sl. list CG" br. 73/10, 032/11, 040/11, 043/15, 037/17 i 17/18), postupajući po zahtjevu , , za potrebe izdaje se

LIST NEPOKRETNOSTI 1154 - IZVOD

Podaci o parcelama									
Broj	Podbroj	Broj zgrade	Plan Skica	Datum upisa	Poteš ili ulica i kućni broj	Način korišćenja Osnov sticanja	Bon. klasa	Površina m ²	Prihod
4116			16 37		Ilino	Nekategorisani putevi		542	0.00
4128	1		16 31	19/12/2018	Ilino	Nekategorisani putevi		190	0.00
								732	0.00

Podaci o vlasniku ili nosiocu			
Matični broj - ID broj	Naziv nosioca prava - adresa i mjesto	Osnov prava	Obim prava
0000002010666	- CRNA GORA - UL JOVANA TOMAŠEVIĆA BB PODGORICA	Svojina	1/1
0000002901002	OPŠTINA BAR BULEVAR REVOLUCIJE BR.1 Bar	Raspolaganje	1/1

Ne postoje tereti i ograničenja.

Naplata takse je oslobođena na osnovu člana 17 Zakona o administrativnim taksama ("Sl. list CG, br. 18/19). Naplata naknade oslobođena je na osnovu člana 174 Zakona o državnom premjeru i katastru nepokretnosti ("Sl. list RCG" br. 29/07, "Sl. list CG" br. 73/10, 032/11, 040/11, 043/15, 037/17 i 17/18).



Ovlašćeno lice:
Mrdjan Kovačević
Mrdjan Kovačević dipl.pravnik

SPISAK PODNIJETIH ZAHTIJEVA NA NEPOKRETNOSTIMA

Br. parcele podbroj	Zgrada	Predmet	Datum i vrijeme	Podnosilac	Sadržina
	PD				
4116/0		102-2-919-2711/1-2023	26.05.2023 09:13	SEKRETARIJAT ZA IMOVINU, ZASTUPANJE	ZA OVJERU I SPROVODJENJE ELABORATA PARCELACIJE ZA KAT.P. 3885/2, 3885/1, 3889, 3893/2, 3892, 3891,
4128/1		102-2-919-2711/1-2023	26.05.2023 09:13	SEKRETARIJAT ZA IMOVINU, ZASTUPANJE	ZA OVJERU I SPROVODJENJE ELABORATA PARCELACIJE ZA KAT.P. 3885/2, 3885/1, 3889, 3893/2, 3892, 3891,



UPRAVA ZA KATASTAR
I DRŽAVNU IMOVINU

CRNA GORA

PODRUČNA JEDINICA
BAR

Broj: 102-919-12806/2023

Datum: 01.06.2023.

KO: NOVI BAR

Na osnovu člana 173 Zakona o državnom premjeru i katastru nepokretnosti ("Sl. list RCG" br. 29/07, "Sl. list CG" br. 73/10, 032/11, 040/11, 043/15, 037/17 i 17/18), postupajući po zahtjevu , , za potrebe izdaje se

LIST NEPOKRETNOSTI 834 - PREPIS

Podaci o parcelama									
Broj	Podbroj	Broj zgrade	Plan Skica	Datum upisa	Potes ili ulica i kućni broj	Način korišćenja Osnov sticanja	Bon. klasa	Površina m ²	Prihod
3892			16 31	11/09/2013	Ilino	Voćnjak 1. klase NASLJEDE		1020	42.94
								1020	42.94

Podaci o vlasniku ili nosiocu			
Matični broj - ID broj	Naziv nosioca prava - adresa i mjesto	Prava	Obim prava
2208952210227	LALIĆ MIODRAG VELJKA VLAHOVIĆA 24 PODGORICA Podgorica	Svojina	1/1

Ne postoje tereti i ograničenja.

Naplata takse je oslobođena na osnovu člana 17 Zakona o administrativnim taksama ("Sl. list CG, br. 18/19). Naplata naknade oslobođena je na osnovu člana 174 Zakona o državnom premjeru i katastru nepokretnosti ("Sl. list RCG" br. 29/07, "Sl. list CG" br. 73/10, 032/11, 040/11, 043/15, 037/17 i 17/18).



Ovlašćeno lice:

Mrdjan Kovačević

Mrdjan Kovačević dipl.pravnik



1000000346



102-919-12805/2023

**UPRAVA ZA KATASTAR
I DRŽAVNU IMOVINU****CRNA GORA****PODRUČNA JEDINICA
BAR**

Broj: 102-919-12805/2023

Datum: 01.06.2023.

KO: NOVI BAR

Na osnovu člana 173 Zakona o državnom premjeru i katastru nepokretnosti ("Sl. list RCG" br. 29/07, "Sl. list CG" br. 73/10, 032/11, 040/11, 043/15, 037/17 i 17/18), postupajući po zahtjevu , , za potrebe izdaje se

LIST NEPOKRETNOSTI 4348 - PREPIS

Podaci o parcelama									
Broj	Podbroj	Broj zgrade	Plan Skica	Datum upisa	Potes ili ulica i kućni broj	Način korišćenja Osnov sticanja	Bon. klasa	Površina m ²	Prihod
3893	2		16 31	30/03/2015	Ilino	Voćnjak 1. klase NASLJEDE		585	24.63
								585	24.63

Podaci o vlasniku ili nosiocu				
Matični broj - ID broj	Naziv nosioca prava - adresa i mjesto		Prava	Obim prava
0605967225028	LALIĆ DJINA BAR ILINO 153 Bar		Susvojina	1/2
2009991225018	LALIĆ ZORAN NIKOLETA		Susvojina	1/2

Ne postoje tereti i ograničenja.


Naplata takse je oslobođena na osnovu člana 17 Zakona o administrativnim taksama ("Sl. list CG, br. 18/19). Naplata naknade oslobođena je na osnovu člana 174 Zakona o državnom premjeru i katastru nepokretnosti ("Sl. list RCG" br. 29/07, "Sl. list CG" br. 73/10, 032/11, 040/11, 043/15, 037/17 i 17/18).



29 Ovlašćeno lice:

Mrdjan Kovačević dipl.pravnik

SPISAK PODNIJETIH ZAHTJEVA NA NEPOKRETNOSTIMA					
Br. parcele podbroj	Zgrada	Predmet	Datum i vrijeme	Podnosilac	Sadržina
	PD				
3893/2		102-2-919-2711/1-2023	26.05.2023 09:13	SEKRETARIJAT ZA IMOVINU, ZASTUPANJE	ZA OVJERU I SPROVODJENJE ELABORATA PARCELACIJE ZA KAT.P. 3885/2, 3885/1, 3889, 3893/2, 3892, 3891,





1000000346



102-919-12804/2023

**UPRAVA ZA KATASTAR
I DRŽAVNU IMOVINU****CRNA GORA****PODRUČNA JEDINICA
BAR**

Broj: 102-919-12804/2023

Datum: 01.06.2023.

KO: NOVI BAR

Na osnovu člana 173 Zakona o državnom premjeru i katastru nepokretnosti ("Sl. list RCG" br. 29/07, "Sl. list CG" br. 73/10, 032/11, 040/11, 043/15, 037/17 i 17/18), postupajući po zahtjevu , , za potrebe izdaje se

LIST NEPOKRETNOSTI 836 - PREPIS

Podaci o parcelama									
Broj	Podbroj	Broj zgrade	Plan Skica	Datum upisa	Potes ili ulica i kućni broj	Način korišćenja Osnov sticanja	Bon. klasa	Površina m ²	Prihod
3889			16 31		Ilino	Dvorište KUPOVINA		500	0.00
3889			16 31		Ilino	Voćnjak 1. klase KUPOVINA		3232	136.07
3889	1		16 31		Ilino	Pomoćna zgrada GRADENJE		63	0.00
3889	2		16 31		Ilino	Pomoćna zgrada GRADENJE		10	0.00
								3805	136.07

Podaci o vlasniku ili nosiocu				
Matični broj - ID broj	Naziv nosioca prava - adresa i mjesto		Prava	Obim prava
1905928220016	LALIĆ MILO PETAR LIMLJANI Limljani		Svojina	1/1

Podaci o objektima i posebnim djelovima						
Broj	Podbroj	Broj zgrade	Način korišćenja Osnov sticanja Sobnost	PD Godina izgradnje	Spratnost/ Sprat Površina	Prava Vlasnik ili nosilac prava Adresa, Mjesto
3889		1	Pomoćna zgrada	966	P 63	Svojina LALIĆ MILO PETAR LIMLJANI Limljani
3889		2	Pomoćna zgrada	966	P 10	Svojina LALIĆ MILO PETAR LIMLJANI Limljani

Podaci o teretima i ograničenjima							
Broj	Podbroj	Broj zgrade	PD	Redni broj	Način korišćenja	Datum upisa Vrijeme upisa	Opis prava
3889				1	Voćnjak 1. klase	01/10/2015 12:49	Zabilježba postojanja ugovora o doživotnom IZDRŽAVANJU UZZ BR 849/15 U KORIST LALIC SRDANA, LALIC SASE, LALIC NIKOLE I LALIC PETRA

Podaci o teretima i ograničenjima							
Broj	Podbroj	Broj zgrade	PD	Redni broj	Način korišćenja	Datum upisa Vrijeme upisa	Opis prava
3889				1	Dvorište	01/10/2015 12:49	Zabilježba postojanja ugovora o doživotnom IZDRŽAVANJU UZZ BR 849/15 U KORIST LALIC SRDANA, LALIC SASE, LALIC NIKOLE I LALIC PETRA
3889	1	1		1	Pomoćna zgrada	01/10/2015 12:49	Zabilježba postojanja ugovora o doživotnom IZDRŽAVANJU UZZ BR 849/15 U KORIST LALIC SRDANA, LALIC SASE, LALIC NIKOLE I LALIC PETRA
3889	2			1	Pomoćna zgrada	01/10/2015 12:49	Zabilježba postojanja ugovora o doživotnom IZDRŽAVANJU UZZ BR 849/15 U KORIST LALIC SRDANA, LALIC SASE, LALIC NIKOLE I LALIC PETRA

Naplata takse je oslobođena na osnovu člana 17 Zakona o administrativnim taksama ("Sl.list CG, br. 18/19). Naplata naknade oslobođena je na osnovu člana 174 Zakona o državnom premjeru i katastru nepokretnosti ("Sl. list RCG" br. 29/07, "Sl. list CG" br. 73/10, 032/11, 040/11, 043/15, 037/17 i 17/18).

Ovlašćeno lice:

 Mirjan Krvačević dipl.pravnik

SPISAK PODNIJETIH ZAHTJEVA NA NEPOKRETNOSTIMA

Br. parcele podbroj	Zgrada	Predmet	Datum i vrijeme	Podnosilac	Sadržina
	PD				
3889/0		102-2-919-2711/1-2023	26.05.2023 09:13	SEKRETARIJAT ZA IMOVINU, ZASTUPANJE	ZA OVJERU I SPROVODJENJE ELABORATA PARCELACIJE ZA KAT.P. 3885/2, 3885/1, 3889, 3893/2, 3892, 3891,



UPRAVA ZA KATASTAR
I DRŽAVNU IMOVINU

CRNA GORA

PODRUČNA JEDINICA
BAR

Broj: 102-919-12802/2023
Datum: 01.06.2023.
KO: NOVI BAR

Na osnovu člana 173 Zakona o državnom premjeru i katastru nepokretnosti ("Sl. list RCG" br. 29/07, "Sl. list CG" br. 73/10, 032/11, 040/11, 043/15, 037/17 i 17/18), postupajući po zahtjevu , , za potrebe izdaje se

LIST NEPOKRETNOSTI 256 - IZVOD

Podaci o parcelama									
Broj	Podbroj	Broj zgrade	Plan Skica	Datum upisa	Potes ili ulica i kućni broj	Način korišćenja Osnov sticanja	Bon. klasa	Površina m ²	Prihod
3885	2		16 31		Ilino	Livada 1. klase KUPOVINA		560	4.20
								560	4.20

Podaci o vlasniku ili nosiocu			
Matični broj - ID broj	Naziv nosioca prava - adresa i mjesto	Osnov prava	Obim prava
0000002690438	KIKSAM - INVEST DOO	Svojina	1/1

Podaci o teretima i ograničenjima							
Broj	Podbroj	Broj zgrade	PD	Redni broj	Način korišćenja	Datum upisa Vrijeme upisa	Opis prava
3885	2			1	Livada 1. klase	03/04/2023 11:46	Predbilježba USLOVNI UPIS PREDBIJEŽBE UGOVORA O PRODAJI UZZ. BR. 590/2023 OD 29.03.2023 GODINE U KORIST KUPCA NIKIČIĆ BAJAZITA

Naplata takse je oslobođena na osnovu člana 17 Zakona o administrativnim taksama ("Sl. list CG, br. 18/19). Naplata naknade oslobođena je na osnovu člana 174 Zakona o državnom premjeru i katastru nepokretnosti ("Sl. list RCG" br. 29/07, "Sl. list CG" br. 73/10, 032/11, 040/11, 043/15, 037/17 i 17/18).



Ovlašćeno lice:
Mrdjan Kovačević

Mrdjan Kovačević dipl.pravnik

SPISAK PODNIJETIH ZAHTIJEVA NA NEPOKRETNOSTIMA

Br. parcele podbroj	Zgrada	Predmet	Datum i vrijeme	Podnosilac	Sadržina
	PD				
3885/2		102-2-919-1577/1-2023	31.03.2023 10:34	NOTAR ŠKOPELJA, ZA NIKIČIĆ BAJAZITA	ZA UKNJIŽBU UGOVORA OPRODAJI KO NOVI BAR LIST 256, KAT.P. 3885/2, 3888
3885/2		102-2-919-2711/1-2023	26.05.2023 09:13	SEKRETARIJAT ZA IMOVINU, ZASTUPANJE	ZA OVJERU I SPROVODJENJE ELABORATA PARCELACIJE ZA KAT.P. 3885/2, 3885/1, 3889, 3893/2, 3892, 3891,



1000000346



102-919-12801/2023

**UPRAVA ZA KATASTAR
I DRŽAVNU IMOVINU****CRNA GORA****PODRUČNA JEDINICA
BAR**

Broj: 102-919-12801/2023

Datum: 01.06.2023.

KO: NOVI BAR

Na osnovu člana 173 Zakona o državnom premjeru i katastru nepokretnosti ("Sl. list RCG" br. 29/07, "Sl. list CG" br. 73/10, 032/11, 040/11, 043/15, 037/17 i 17/18), postupajući po zahtjevu , , za potrebe izdaje se

LIST NEPOKRETNOSTI 632 - PREPIS

Podaci o parcelama									
Broj	Podbroj	Broj zgrade	Plan Skica	Datum upisa	Potes ili ulica i kućni broj	Način korišćenja Osnov sticanja	Bon. klasa	Površina m ²	Prihod
3885	1		16 31		Ilino	Livada 1. klase KUPOVINA		630	4.72
								630	4.72

Podaci o vlasniku ili nosiocu			
Matični broj - ID broj	Naziv nosioca prava - adresa i mjesto	Prava	Obim prava
2707964220011	NIKIČIĆ BAJAZIT Dobra Voda	Svojina	1/1

Ne postoje tereti i ograničenja.

Naplata takse je oslobođena na osnovu člana 17 Zakona o administrativnim taksama ("Sl. list CG, br. 18/19). Naplata naknade oslobođena je na osnovu člana 174 Zakona o državnom premjeru i katastru nepokretnosti ("Sl. list RCG" br. 29/07, "Sl. list CG" br. 73/10, 032/11, 040/11, 043/15, 037/17 i 17/18).



Ovlašćeno lice:

Mrdjan Kovačević dipl.pravnik

SPISAK PODNIJETIH ZAHTJEVA NA NEPOKRETNOSTIMA

Br. parcele podbroj	Zgrada	Predmet	Datum i vrijeme	Podnosilac	Sadržina
	PD				
3885/1		102-2-919-2711/1-2023	26.05.2023 09:13	SEKRETARIJAT ZA IMOVINU, ZASTUPANJE	ZA OVJERU I SPROVODJENJE ELABORATA PARCELACIJE ZA KAT.P. 3885/2, 3885/1, 3889, 3893/2, 3892, 3891,



Crna Gora
Opština Bar
Sekretarijat za komunalne poslove
i saobraćaj

Adresa: Bulevar revolucije br. 1
85000 Bar, Crna Gora
Tel: +382 30 311 561
email: sekretarijat.kps@bar.me
www.bar.me

29.06.23

Prejeto	Prima	Posla	Uspješnost
07	014	23	360

Broj: UPI 14-341/23-402/1

Bar, 29.06.2023. godine

Sekretarijat za komunalne poslove i saobraćaj, rješavajući po zahtjevu Sekretarijata za urbanizam i prostorno planiranje Opštine Bar, za potrebe Sekretarijata za imovinu, zastupanje i investicije Opštine Bar, a na osnovu člana 17 Zakona o putevima („Sl. list Crne Gore“, br. 82/20, 140/22), člana 74 Zakona o planiranju prostora i izgradnji objekata („Sl. list Crne Gore“, br. 82/20, 86/22, 04/23) i člana 18 Zakona o upravnom postupku („Sl. list Crne Gore“, br. 56/14, 20/15, 40/16 i 37/17), donosi:

R J E Š E N J E

Utvrđuju se saobraćajno-tehnički uslovi za izradu tehničke dokumentacije, za izgradnju objekata infrastrukture – saobraćajnice sa pratećom infrastrukturom (hidrotehnička, elektroenergetska i telekomunikaciona), u zahvatu DUP-a „Ilino“, i to saobraćajnice označene kao „Ulica 11“, između zona „C“ i „D“, a kojoj odgovaraju djelovi katastarskih parcela broj 3885/1, 3885/2, 3889, 3893/2, 3892, 4116, 3891, 4113/4, 4128/1, 4115, 4117 i 4118, KO Novi Bar, opština Bar:

1. Saobraćajnicu projektovati u skladu sa urbanističko-tehničkim uslovima propisanim planskim dokumentom;
2. Trasu saobraćajnice u situacionom i nivelacionom planu prilagoditi terenu i kotama postojećih saobraćajnica, sa odgovarajućim podužnim i poprečnim nagibima, potrebnim za efikasno odvođenje atmosferskih voda;
3. Na priključcima na postojeće saobraćajnice, kao i u zoni raskrsnica obezbijediti zonu potrebne preglednosti;
4. Na mjestima kolskih priključaka urbanističkim parcelama predvidjeti prelazne i oborene ivičnjake;
5. Saobraćajnu signalizaciju i opremu planirati shodno rangu puta, kao i u skladu sa važećim standardima, normativima i tehničkim uputstvima iz ove oblasti;
6. Na mjestima pješačkih prelaza predvidjeti rampe za lica smanjene pokretljivosti;
7. Saobraćajno-tehničku dokumentaciju uraditi u skladu sa važećim standardima, propisima, tehničkim uputstvima i normativima iz predmetne oblasti.

O b r a z l o ž e n j e

Sekretarijat za urbanizam i prostorno planiranje Opštine Bar, za potrebe Sekretarijata za imovinu, zastupanje i investicije Opštine Bar, se obratio ovom Sekretarijatu zahtjevom, broj 07-014/23-360/4 od 19.06.2023. godine, zavedenim u ovom organu, pod brojem UPI 14-341/23-402 od 20.06.2023. godine, za izdavanje saobraćajno-tehničkih uslova za izradu tehničke dokumentacije za izgradnju objekta infrastrukture – saobraćajnice sa pratećom infrastrukturom (hidrotehnička, elektroenergetska i telekomunikaciona), u zahvatu DUP-a „Ilino“, i to saobraćajnice označene kao „Ulica 11“, između zona „C“ i „D“, a kojoj odgovaraju djelovi katastarskih parcela broj 3885/1, 3885/2, 3889, 3893/2, 3892, 4116, 3891, 4113/4, 4128/1, 4115, 4117 i 4118, KO Novi Bar, opština Bar:

Uz zahtjev je priložen Nacrt urbanističko-tehničkih uslova, broj 07-014/23-360 od 19.06.2023. godine.

Članom 17 Zakona o putevima („Sl. list Crne Gore“, br. 82/20, 140/22) propisano je da organ uprave izdaje saobraćajno-tehničke uslove za priključenje na javni put, pri čemu predmetne uslove za opštinske puteve izdaje nadležni organ lokalne uprave.

Članom 74 stav 5 Zakona o planiranju prostora i izgradnji objekata („Sl. list Crne Gore“, br. 82/20, 86/22, 04/23) je propisano da uslove koje prema posebnim propisima izdaje organ za tehničke uslove, a koji su neophodni za izradu tehničke dokumentacije, kao i list nepokretnosti i kopiju katastarskog plana pribavlja Ministarstvo. Shodno članu 5 stav 1 alineja 16 Zakona, organ za tehničke uslove je, pored ostalih, organ lokalne uprave nadležan za poslove saobraćaja.

Razmatrajući predmetni zahtjev, a uzimajući u obzir naprijed navedene propise, odlučeno je kao u dispozitivu Rješenja.

Rješenje je donijeto bez izjašnjenja stranke o rezultatima ispitnog postupka iz razloga jer je utvrđeno da se Rješenje donosi u korist stranke.

Upustvo o pravnoj zaštiti: Protiv ovog Rješenja može se izjaviti žalba Glavnom administratoru Opštine Bar u roku od 15 dana od dana prijema istog. Žalba se ulaže preko ovog organa i taksira se sa 3 € administrativne takse.

Samostalni savjetnik III za saobraćaj,

Milan Andrijašević



Dostavljeno: Podnosiocu zahtjeva (x3); a/a.

Kontakt tel.: 030/311-561

E-mail: sekretarijat.kps@bar.me



DOO VODOVOD I KANALIZACIJA BAR

Ul. Branka Čalovića br.13, 85000 BAR

+382 30 312938, +382 30 312043

+382 30 312938

vodovodbar@t-com.me
info@vodovod-bar.me

www.vodovod-bar.me

PIB: 02054779 ♦ PDV: 20/31-00124-5

Broj: 3228/2

Bar, 5.7.2023.godine

Crna Gora OPŠTINA BAR			
Primijeno:	10.07.2023.		
Org.jed.	Broj	Prilog	Vrijednost
	07-014/23-	360	

OPŠTINA BAR
Sekretarijat za urbanizam i prostorno planiranje
Bulevar revolucije br.1
Bar

Predmet: Tehnički uslovi

Na osnovu vašeg dopisa br. 07-014/23-360/3 od 19.6.2023.godine (zavedenog u arhivi DOO »ViK«-Bar dana 21.6.2023.godine pod brojem 3228), a po zahtjevu Sekretarijata za imovinu, zastupanje i investicije Opštine Bar, dostavljamo vam tehničke uslove za izradu projektne dokumentacije za izgradnju saobraćajnice sa pratećom infrastrukturom, označene u planu kao »ulica 11« između zona "C" i "D" u zahvatu **DUP-a "Ilino"** u Baru, a kojoj odgovaraju djelovi katastarskih parcela br.:3885/1, 3885/2, 3889, 3891, 3892, 3893/2, 4113/4, 4115, 4116, 4117, 4118 i 4128/1, KO Novi Bar.

Takođe, u prilogu vam dostavljamo katastar hidrotehničke infrastrukture na predmetnoj lokaciji sa kojim raspolaže DOO "ViK" - Bar i Glavni projekat hidrotehničkih instalacija na dijelovima postojeće pristupne površine u zoni D po DUP-u "Ilino"-faza III (CD)

S poštovanjem,

Prilog: Kao u dopisu

PJ Razvoj:

Branislav Orlandić

Tehnički direktor:

Alvin Tombarević

Izvršni direktor:



Mladen Đuričić

DOO "Vodovod i kanalizacija" - Bar

Broj: 3228/2

Bar, 4.7.2023.godine

Rješavajući po zahtjevu **Sekretarijata za imovinu, zastupanje i investicije** Opštine Bar, a shodno dopisu **Sekretarijata za uređenje prostora** Opštine Bar, br. 07-014/23-360/3 od 19.6.2023.godine (zavedenom u arhivi DOO »VIK«-Bar dana 21.6.2023.godine pod brojem 3228) , izdaju se

TEHNIČKI USLOVI

za izradu projektne dokumentacije za izgradnju saobraćajnice sa pratećom infrastrukturom, označene u planu kao »**ulica 11**« između zona "C" i "D" u zahvatu **DUP-a "Ilino"** u Baru, a kojoj odgovaraju djelovi katastarskih parcela br.:3885/1, 3885/2, 3889, 3891, 3892, 3893/2, 4113/4, 4115, 4116, 4117, 4118 i 4128/1, KO Novi Bar.

a) Opšti dio

- *Broj stanovnika:* Prema podacima iz PUP-a Opštine Bar 2020.godine i izvještaju Dahlem-Pecher/IGH
- *Specifična potrošnja* Prema podacima iz PUP-a Opštine Bar 2020.godine i prema "Master planu odvođenja otpadnih voda za crnogorsko primorje"
- *Granica zahvata* Grafički prilog
- *Nivo podzemnih voda* Prema podacima iz PUP-a Opštine Bar 2020.godine

b) Tehnički dio

Opšte:

Projektnom dokumentacijom predvidjeti izgradnju vodovodnih i kanalizacionih priključaka prema urbanističkim parcelama planiranim planskom dokumentacijom na okolnom prostoru, sve do izlaza iz javne površine (saobraćajnice, parkinga, trotoara).

Vodovod:

- *Dubina cijevi:* Minimalni nadsloj iznad cijevi iznosi 80.0cm. U slučaju manje dubine, predvidjeti adekvatnu zaštitu cjevovoda.
- *Položaj cjevovoda:*
 - *Vertikalni položaj:* Kod ukrštanja vodovoda sa TK i elektro-energetskim instalacijama one moraju biti minimum 30.0cm iznad tjemena vodovodne cijevi. Kod međusobnog ukrštanja, obavezno je obezbijediti prolaz javne kanalizacije ispod

vodovoda .Međusobno rastojanje između dna vodovodne cijevi i tjemena kanalizacione cijevi iznosi minimum 40.0cm.U slučaju manjeg rastojanja, predvidjeti adekvatnu zaštitu.

- *Horizontalni položaj:* Rastojanje između javnog vodovoda i javne kanalizacije treba da iznosi minimum 1.0m od spoljnih ivica cjevovoda, a između vodovoda i ostalih instalacija minimum 80.0cm.
- *Pojas sanitarne zaštite:* U zavisnosti od konfiguracije terena iznosi po 2m od osovine cjevovoda sa obje strane.
- *Vrsta materijala cijevi:* PEHD za cjevovode $DN \leq 150mm$
DCI za cjevovode $DN \geq 150mm$
(u slučaju da planskom dokumentacijom nije drugačije predviđeno)
- *Vrsta materijala tipskog okna:* AB (monolitni)
- *Način priključenja:* U šahti ili cijevasto
- *Mjesto priključenja cjevovoda:* U skladu sa predmetnim planskim dokumentom – faza hidrotehnika.

Fekalna kanalizacija:

- *Dubina cijevi:* Minimalni nadsloj iznad cijevi iznosi 80.0cm
U slučaju manje dubine, predvidjeti adekvatnu zaštitu cjevovoda.
- *Položaj cjevovoda:*
 - *Vertikalni položaj:* Kod ukrštanja cjevovoda sa TK i elektro-energetskim instalacijama one moraju biti minimum 30.0cm iznad tjemena cijevi.
Kod međusobnog ukrštanja, obavezno je obezbijediti prolaz javne kanalizacije ispod vodovoda .Međusobno rastojanje između dna vodovodne cijevi i tjemena kanalizacione cijevi iznosi minimum 40.0cm.U slučaju manjeg rastojanja, predvidjeti adekvatnu zaštitu.
 - *Horizontalni položaj:* Rastojanje između javnog vodovoda i javne fekalne kanalizacije treba da iznosi minimum 1.0m od spoljnih ivica cjevovoda, a između javne fekalne kanalizacije (spoljna ivica cjevovoda) i ostalih instalacija minimum 80.0cm.

- *Pojas zaštite:* U zavisnosti od konfiguracije terena iznosi po 2m od osovine cjevovoda sa obje strane.
- *Vrsta materijala cijevi:* PP -polipropilen, PEHD - polietilen, PVC, GRP, (zavisno od vrste zemljišta gdje se ugrađuju, nivoa podzemnih voda i vrste opterećenja).
- *Vrsta materijala revizionog okna:* AB (monolitni, montažni), poliester, GRP
- *Tip revizinog okna:* Obični, kaskadni - kružnog poprečnog presjeka
- *Način priključenja:* U šahti ili cijevasto sa račvom.
- *Mjesto priključenja kolektora:* U skladu sa predmetnim planskim dokumentom - faza hidrotehnika. Kote završnog revizionog okna na planiranom fekalnom kolektoru uskladiti sa kotama revizionog okna RO7, planiranog *Glavnim projektom hidrotehničkih instalacija na dijelovima postojeće pristupne površine u zoni D po DUP-u Iliro –faza III*

Atmosferska kanalizacija:

- *Dubina cijevi:* Minimalni nadsloj iznad cijevi iznosi 80.0cm U slučaju manje dubine, predvidjeti adekvatnu zaštitu cjevovoda.
- *Položaj cjevovoda:*
 - *Vertikalni položaj:* Kod ukrštanja cjevovoda sa TK i elektro -energetskim instalacijama one moraju biti minimum 30.0cm iznad tjemena cijevi. Kod međusobnog ukrštanja, obavezno je obezbijediti prolaz javne kanalizacije ispod vodovoda .Međusobno rastojanje između dna vodovodne cijevi i tjemena kanalizacione cijevi iznosi minimum 40.0cm.U slučaju manjeg rastojanja, predvidjeti adekvatnu zaštitu.
 - *Horizontalni položaj:* Rastojanje između javnog vodovoda i javne atmosferske kanalizacije treba da iznosi minimum 1.0m od spoljnih ivica cjevovoda, a između javne atmosferske kanalizacije (spoljna ivica cjevovoda) i ostalih instalacija minimum 80.0cm.
- *Pojas zaštite:* U zavisnosti od konfiguracije terena iznosi po 2m od osovine cjevovoda sa obje strane.

- *Vrsta materijala cijevi:* PP -polipropilen, PEHD - polietilen, PVC, GRP, (zavisno od vrste zemljišta gdje se ugrađuju, nivoa podzemnih voda i vrste opterećenja).
- *Vrsta materijala revizionog okna:* AB(monolitni, montažni), poliester, GRP
- *Tip revizinog okna:* Obični, kaskadni - kružnog poprečnog presjeka
- *Način priključenja:* U šahti ili cijevasto sa računom.
- *Mjesto priključenja kolektora:* U skladu sa predmetnim planskim dokumentom - faza hidrotehnika.

Prilog: - Situacija sa postojećim stanjem hidrotehničkih instalacija kojim raspolaže DOO "ViK" – Bar (nije geodetski snimljeno)
 - Glavni projekat hidrotehničkih instalacija na dijelovima postojeće pristupne površine u zoni D po DUP-u "Ilino"-faza III

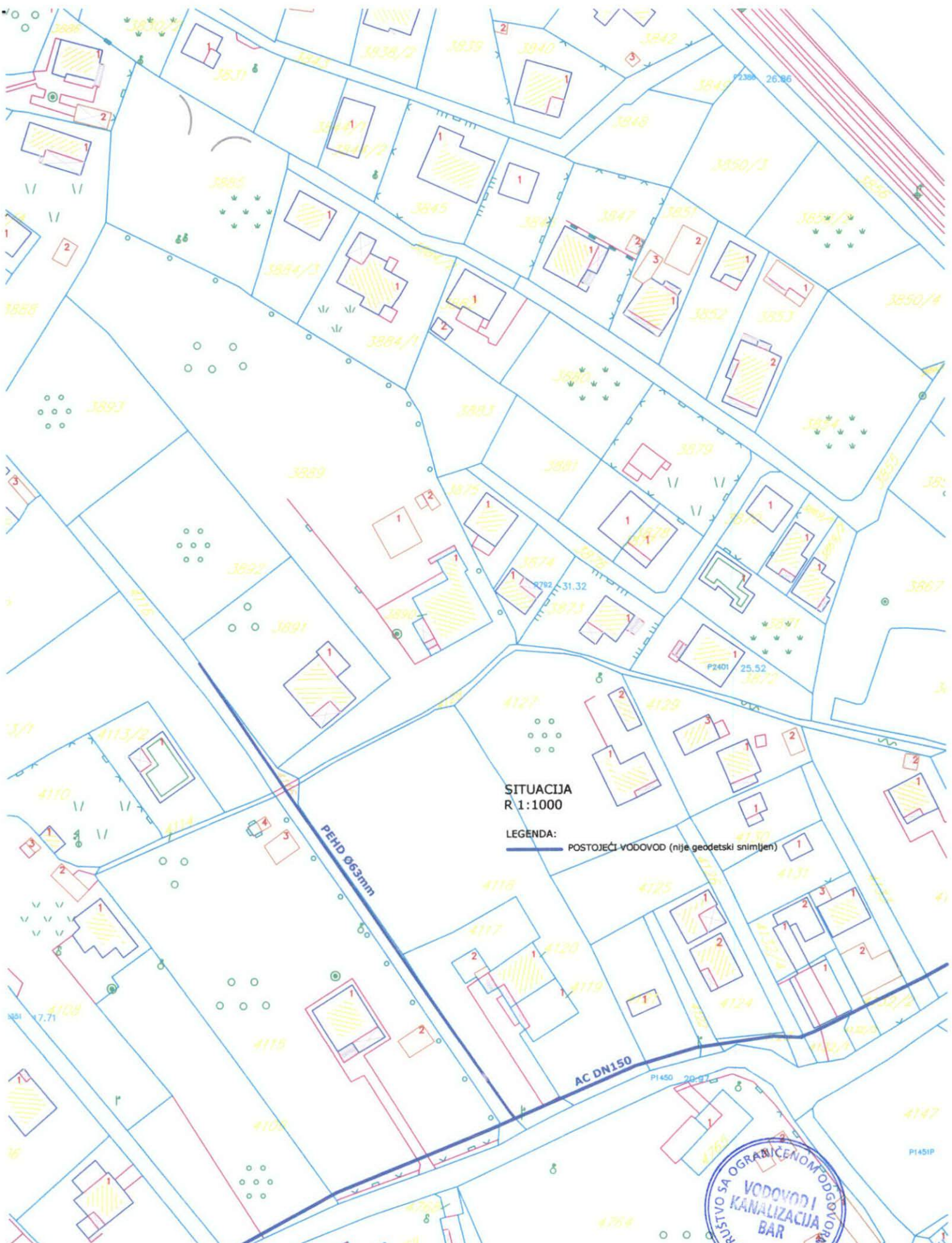
P.J. Razvoj:

.....
 Branislav Orlandić

Tehnički direktor:

.....
 Alvin Tombarević





ŠITUACIJA
R 1:1000

LEGENDA:
— POSTOJEĆI VODOVOD (nije geodetski snimljen)

