


OBRAZAC

URBANISTIČKO-TEHNIČKI USLOVI

1	Sekretarijat za urbanizam i prostorno planiranje Broj: <u>07-014/23-319/3</u> Datum: <u>18.05.2023. godine</u>	 Crna Gora O P Š T I N A B A R
2	Sekretarijat za urbanizam i prostorno planiranje, postupajući po zahtjevu »CONCORD INVEST« D.O.O. PODGORICA , za izdavanje urbanističko - tehničkih uslova, na osnovu člana 74 Zakona o planiranju prostora i izgradnji objekata (»Službeni list CG«, broj 64/17, 44/18, 63/18, 11/19, 82/20, 86/22 i 04/23), člana 1 Uredbe o povjeravanju dijela poslova Ministarstva održivog razvoja i turizma jedinicama lokalne samouprave (»Sl. list CG«, broj 87/18, 28/19, 75/19, 116/20, 76/21, 141/21 i 151/22) i DUP-a »Pečurice - turistički kompleks« (»Sl.list CG«-opštinski propisi br. 32/16), izdaje:	
3	URBANISTIČKO-TEHNIČKE USLOVE za izradu tehničke dokumentacije	
4	Za građenje novog objekta na urbanističkoj parceli UP235 , koju čine djelovi katastarskih parcela br. 4041/2, 4041/3, 4041/4 i 4041/1 KO Kunje u zoni C, bloku 13 u zahvatu DUP-a »Pečurice - turistički kompleks« . Djelovi katastarskih parcela br. 4041/3 i 4041/4 ulaze u trasu saobraćajnice po DUP-u. Napomena: Tačni podaci o katastarskim parcelama koje čine predmetne urbanističke parcele utvrdiće se kroz izradu Elaborata parcelecije po planskom dokumentu. Elaborat izrađuje ovlašćena geodetska organizacija i mora biti ovjeren od strane Uprave za katastar i državnu imovinu – PJ Bar.	
5	PODNOŠILAC ZAHTJEVA:	»CONCORD INVEST« D.O.O. PODGORICA
6	POSTOJEĆE STANJE Prema izvodu iz DUP-a »Pečurice - turistički kompleks« , grafički prilog karta br. 5 »Postojeće korišćenje prostora« , izdatom od strane ovog Sekretarijata, a koji čine sastavni dio ovih uslova, na katastarskoj parceli br. 4041/2 izgrađen je objekat namjene turističko stanovanje spratnosti P+5, dok na katastarskim parcelama 4041/3 i 4041/4 nema izgrađenih objekata. U listu nepokretnosti br. 1099 za KO Kunje, od 11.05.2023. godine, na katastarskoj parceli br. 4041/3 upisane su šume 5. klase površine 290m ² . Na kat. parceli nema upisanih tereta i ograničenja, a kao vlasnik upisana je Savović (Vilotije) Violeta. Uvidom u katastarsku evidenciju dostupnu na zvaničnom sajtu Uprave za katastar i državnu imovinu CG, dana 16.02.2023. godine, utvrđeno je sledeće: - u listu nepokretnosti br. 1098 za KO Kunje, na katastarskoj parceli br. 4041/2 upisano je dvorište površine 329m ² i porodična stambena zgrada površine 291m ²	



spratnosti Po+P+3+PK_{mansarda}. U rubrici *Podaci o teretima i ograničenjima* upisana upisano je da objekat nema dozvolu i zabilježbe objekta koji nije izgrađen u skladu sa zakonom. Kao suvlasnici upisani su Rožanov Vladimir Aleksandrovič (obim prava 1/23), Godunova Olga Aleksandrovna (obim prava 1/23), Malyugina Marina Alekseevna (obim prava 1/23), Seroshtan Sergeevič Alexey (obim prava 1/23), Sadkeev Aleksandr Evgenjevič (obim prava 1/23), Koscielniak Justyna Anna (obim prava 1/23), Iakovlieva - Nadiia (obim prava 1/23), Shumovetskaya Darina Pavlovna (obim prava 1/23), Papan Blažo Pero (obim prava 10/23), Boger Siegfried (obim prava 1/46), Zagarin Alexander Vasiljevič (obim prava 1/23), Kurin Vladimir Viktorovič (obim prava 1/23), Boger Vitali (obim prava 1/46), Rožanova Elena Vladimirovna (obim prava 1/23) i Petrova Olga Vladimirovna (obim prava 1/23);

- u listu nepokretnosti br. 1101 za KO Kunje, na katastarskoj parceli br. **4041/4** upisane su šume 5. klase površine 200m². Na kat. parceli nema upisanih tereta i ograničenja, a kao vlasnik upisan je Đuković (Ilija) Predrag;
- u listu nepokretnosti br. 283 za KO Kunje, na katastarskoj parceli br. **4041/1** upisane su šume 5. klase površine 2420m². Na kat. parceli nema upisanih tereta i ograničenja, a kao vlasnik upisan je Karastanović (Suljo) Jasmin.

Uvidom u službenu evidenciju ovog Sekretarijata utvrđeno je postojanje više zahtjeva za legalizaciju bespravnog objekta izgrađenog na katastarskoj parceli br. 4041/2 KO Kunje. S obzirom na postojanje bespravno izgrađenog objekta na predmetnoj urbanističkoj parceli, čiji je postupak legalizacije u toku, pri planiranju novog objekta povesti računa o iskorišćenosti urbanističkih parametara.

7 PLANIRANO STANJE

7.1. Namjena parcele odnosno lokacije

Mješovita namjena (MN) - stanovanje, turizam, poslovanje

Površine mješovite namjene su površine predviđene za stanovanje i za druge namjene koje ne predstavljaju značajnu smetnju stanovanju od kojih ni jedna nije preovladjujuća.

Na urbanističkim parcelama *mješovita namjena MN* planirano je organizovanje objekata za stanovanje i kapaciteta komplementarnih turističkih sadržaja; na površinama mješovite namjene moguće je organizovati i male hotele, vile i pansionere.

Na površinama mješovite namjene planirana je izgradnja objekata stanovanja, turizma, komercijalnih djelatnosti kao što su trgovina, usluge i servisi, parkinga i garaža za smještaj vozila korisnika prostora, objekti za kulturu, ugostiteljski objekti, objekti za sport i rekreaciju.

S obzirom da je planom višeg reda prostor namijenjen turizmu, preovladjujuća namjena će biti stanovanje i turizam, koji će se realizovati kroz izgradnju smještajnih jedinica – stanova i turističkih jedinica u okviru postojećih i novih objekata.

Stambeni i turistički kapaciteti su organizovani kao jedna ili više smještajnih jedinica u pojedinim objektima. Stambeni objekti su namijenjeni za stalno ili povremeno stanovanje.

Kapaciteti stanovanja u okviru mješovite namjene podrazumijevaju objekte za stalno i povremeno stanovanje male gustine. Mogu biti jednoporodični ili višeporodični objekti ili stambene jedinice.

Turistički kapaciteti u okviru mješovite namjene će se organizovati kao kuće za iznajmljivanje, turistički apartmani, soba ili objekat za pružanje usluge pripremanja i usluživanja hrane i pića.

Kuća za iznajmljivanje je arhitektonski i funkcionalno autonomna zgrada sa sopstvenim dvorištem, koja se isključivo izdaje kao cjelina, pojedincu ili grupi turista na određeno vrijeme.

Turistički apartman je ugostiteljski objekat namijenjen pružanju usluga smještaja i usluga pripremanja i usluživanja hrane i pića turistima na određeno vrijeme, potpuno opremljen i sastoji se od dnevnog boravka, jedne ili više soba, kuhinje i kupatila.



Turistički apartman može biti pojedinačni građevinski objekat ili dio građevinske cjeline sa više apartmana - apartmanski blok.

Apartmanski blok mora imati recepciju, smještajne jedinice i zajednički sanitarni čvor za goste.

Soba za iznajmljivanje je građevinski dio stambene zgrade ili dio porodične stambene zgrade (kuće), u kojoj se turistima pružaju usluge smještaja.

Ugostiteljski objekti za pružanje usluga pripremanja i usluživanja hrane i pića su:

- restoran (klasični i specijalizovani);
- picerija;
- konoba;
- grupa caffe barovi (caffe bar, kafana, kafić, kafeterija, pivnica, disko klub, noćni klub, i slično);
- catering objekti;
- objekti brze hrane;
- objekti jednostavnih usluga (poslastičarnica, pečenjara, kantina i slično).

Objekti mogu poslovati u okviru ugostiteljskih objekata za pružanje usluga smještaja i usluga pripremanja i usluživanja hrane i pića ili kao samostalni ugostiteljski objekti za pružanje usluga pripremanja i usluživanja hrane i pića.

Površina poslovnog prostora u objektima mješovite namjene se ne ograničava u cilju stvaranja veće ponude različitih sadržaja, što doprinosi poboljšanju kvaliteta usluga šire zone.

7.2. **Pravila parcelacije:**

Urbanističke parcele mogu biti sačinjene od jedne ili više katastarskih parcela, ili od dijela katastarske parcele.

Sve urbanističke parcele moraju imati obezbijeđen direktan kolski ili pješački pristup sa javne kolske saobraćajnice.

Parcelaciju treba sprovoditi prema grafičkom prilogu i analitičko – geodetskim elementima. Predložena podparcelacija na urbanističkim parcelama namjene turizam (T1 i T2) može u okviru Idejnog rješenja urbanističke parcele (u skladu sa članom 60 važećeg Zakona o uređenju prostora i izgradnji objekata), da pretrpi promjene.

Kada urbanistička parcela, koja je određena ovim planskim dokumentom, ima manja odstupanja od postojeće katastarske parcele (ili parcela), kao i u drugim opravdanim slučajevima kada je potrebno izvršiti usklađivanje urbanističke parcele sa katastarskom parcelom, organ nadležan za poslove uređenja prostora može izvršiti usklađivanje urbanističke parcele sa katastarskim stanjem u toku postupka za izdavanje građevinske dozvole.

Ukoliko postoji međusobna usaglašenost susjeda dozvoljava se spajanje više urbanističkih parcela iste namjene. Kapaciteti objekata određivaće se za novu površinu saglasno dozvoljenim planiranim kapacitetima na pojedinim urbanističkim parcelama.

U skladu sa članom 13, tačka 1 i 2 Pravilnika o načinu izrade i sadržini tehničke dokumentacije za građenje objekta ("Službeni list CG" broj 44/18) uraditi Elaborat parcelacije po planskom dokumentu, kako bi se tačno utvrdila površina predmetnih katastarskih parcela koje formiraju urbanističku parcelu. Stavom 2 člana 13 Pravilnika predviđeno je da se za objekte infrastrukture, umjesto Elaborata parcelacije po planskom dokumentu prilaže grafički prikaz buduće trase objekta na ažurnim katastarskim podlogama. Elaborat izrađuje ovlašćena geodetska organizacija u skladu sa članom 138 Zakona o državnom premjeru i katastru nepokretnosti ("Službeni list RCG" broj 29/07 i

"Službeni list CG" broj 32/11, 40/11, 43/15, 37/17 i 17/18), Elaborat mora biti ovjeren od strane Uprave za katastar i državnu imovinu - PJ Bar, u skladu sa članom 141 Zakona kojim je propisano da kontrolu, pregled i prijem Elaborata vrši organ uprave i potvrđuje pečatom i potpisom ovlaštenog lica.

Članom 237 važećeg zakona, predviđeno je da se do donošenja Plana generalne regulacije Crne Gore može graditi na dijelu urbanističke parcele, ako nedostajući dio urbanističke parcele ne utiče na funkcionalnost i pristup objektu i uz uslov da se urbanistički parametri utvrđeni planom za urbanističku parcelu umanju za nedostajući dio urbanističke parcele. Kroz izradu Idejnog rješenja urbanističke parcele dokazati ispunjenost uslova propisanih članom 237 Zakona o planiranju prostora i izgradnji objekata.

Napomena: Prije podnošenja prijave građenja objekta potrebno je da se riješe imovinsko-pravni odnosi za zemljište u cijelosti, na kojem se izvode predmetni radovi.

7.3. **Građevinska i regulaciona linija, odnos prema susjednim parcelama:**

Utvrđeno u svemu prema izvodu iz DUP-a »Pečurice - turistički kompleks«, izdatom od strane ovog Sekretarijata, a koji čini sastavni dio ovih uslova, Uslovima za uređenje prostora, UTU za izgradnju objekata, iz predmetnog plana.

Na urbanističkim parcelama je moguće graditi jedan ili više objekata. Na urbanističkim parcelama čiji oblik to dozvoljava predlaže se i izgradnja kuća u nizu.

Regulaciona linija je linija koja dijeli javnu površinu od površina namjenjenih za druge namjene. U planu nije koordinatno određena iz razloga što se koordinate parcela poklapaju sa istom i samim tim je određuju.

Građevinska linija utvrđuje se ovim planom u odnosu na osovine saobraćajnica, a predstavlja liniju do koje je dozvoljeno graditi objekat. Građevinska linija je definisana koordinatama prelomnih tačaka u grafičkom prilogu *Plan parcelacije, regulacije i nivelacije*. Građevinske linije određuju površinu, zonu za gradnju, unutar koje je dozvoljeno graditi a prema parametrima iz plana.

Ukoliko na urbanističkoj parceli nije grafički definisana građevinska linija, minimalno rastojanje od granica urbanističke parcele je 2m.

Erkeri, terase, balkoni i drugi istureni djelovi objekata ne mogu prelaziti građevinsku liniju, kao ni minimalna definisana odstojanja od bočnih i zadnjih ivica urbanističke parcele.

Odnos prema susjednim parcelama

U slučajevima kad građevinska linija nije grafički definisana moguće je graditi na ivici parcele, ili na rastojanju manjem od 2m, jedino uz pismenu saglasnost graničnih susjeda.

8

PREPORUKE ZA SMANJENJE UTICAJA I ZAŠTITU OD ZEMLJOTRESA, KAO I DRUGE USLOVE ZA ZAŠTITU OD ELEMENTARNIH NEPOGODA I TEHNIČKO - TEHNOLOŠKIH I DRUGIH NESREĆA

U cilju zaštite od elementarnih nepogoda postupiti u skladu sa Zakonom o zaštiti i spašavanju (»Sl. list Crne Gore«, br. 13/07, 05/08, 86/09, 32/11 i 54/16), Pravilnikom o mjerama zaštite od elementarnih nepogoda (»Sl. list CG«, br. 79/04), Zakonom o zapaljivim tečnostima i gasovima (»Sl. list CG«, br. 26/10 i 48/15) i Zakonom o zaštiti i zdravlju na radu (»Sl. list CG«, br. 34/14).

Pri izgradnji objekata poslodavac koji izvodi radove dužan je da izradi Elaborat o uređenju gradilišta u skladu sa Pravilnikom o sadržaju Elaborata o uređenju gradilišta (»Sl. list RCG«, br. 04/99).

Gradilište organizovati tako da se ne remeti život i rad u susjednim objektima. Investitor i izvođač su obavezni da preuzmu sve zakonom predviđene mjere obezbeđenja i

organizacije gradilišta. Pri izvođenju radova preduzeti sve potrebne mjere zaštite radnika, građana i vozila, a zaštinim mjerama omogućiti odvijanje pješačkog i motornog saobraćaja, te javne površine koristiti samo uz prethodno pribavljene potrebne saglasnosti. Na mjestima gdje je izvršeno isjecanje regulisanih površina, iste dovesti u prvobitno stanje.

U cilju zaštite od zemljotresa, postupiti u skladu sa odredbama Pravilnika o tehničkim normativima za izgradnju objekata u seizmičkim područjima („Sl.list SFRJ” br. 52/90).

Sve proračune seizmičke stabilnosti zasnivati na posebno izrađenim podacima mikrosezmičke reonizacije, a objekte od zajedničkog značaja računati za 1 stepen više od seizmičkog kompleksa.

Objekte koji ne spadaju u visokogradnju realizovati u skladu sa Pravilnikom o tehničkim propisima za građenje u seizmičkim područjima („Sl.list SFRJ”, br. 39/64).

Aktivnosti od interesa za odbranu sprovoditi na osnovu Zakona o odbrani (»Sl. list RCG«, br. 47/07) i podzakonskih akata koji proizilaze iz ovog zakona.

9 USLOVI I MJERE ZAŠTITE ŽIVOTNE SREDINE

Poštovati Zakon o procjeni uticaja na životnu sredinu (»Sl. list CG«, br. 40/10, 73/10, 40/11, 27/13, 52/16 i 75/18), Zakon o životnoj sredini (»Sl. list CG«, br. 52/16 i 73/19), Zakon o zaštiti prirode (»Sl. list CG«, br. 54/16), Uredbu o projektima za koje se vrši procjena uticaja na životnu sredinu (»Sl. list RCG«, br. 20/07, »Sl. list CG«, br. 47/13, 53/14 i 37/18) kao i podzakonske akte koji proizilaze iz zakona.

Za objekte za koje nije propisana obaveza izrade procjene uticaja na životnu sredinu, potrebno je u projektnoj dokumentaciji predvidjeti mere zaštite od buke u skladu sa članom 19. Zakona o zaštiti od buke u životnoj sredini („Službeni list CG“ br. 28/11) i Pravilniku o zvučnoj zaštiti zgrada („Službeni list CG“ br. 50/16).

Ukoliko se na lokaciji nalaze pojedinačni primjerci i niz grupa maslina, obavezno je da se sve masline sačuvaju, a da se pojedina stabla maslina i drugi vrijedni primjerci zelenila, ukoliko je to zaista neophodno, presade na novu poziciju u okviru iste urbanističke parcele uz neophodno pribavljanje odobrenja. Odobrenje za presađivanje maslina u maslinjaku izdaje organ lokalne uprave nadležan za poslove poljoprivrede, u roku od 30 dana od dana podnošenja zahtjeva za presađivanje. Sječenje i presađivanje maslina starih preko 100 godina je zabranjeno na osnovu člana 15. Zakona o maslinarstvu i maslinovom ulju („Službeni list CG“, 45/14).

Kada su u pitanju zaštićene biljne i životinjske vrste postupati u skladu sa Rješenjem o stavljanju pod zaštitu rijetkih, prorijeđenih, endemičnih i ugroženih biljnih i životinjskih vrsta („Službeni list SRCG“, 36/82). Rješenje je dostupno na sajtu Agencije za zaštitu životne sredine: www.epa.org.me

Ukoliko sa prilikom iskopa terena za izgradnju saobraćajnica i objekata naiđe na eventualne paleontološke ili mineraloške nalaze, koji predstavljaju geonasljeđe, obavezno je prekinuti radove, obavjestiti Agenciju, kako bi njihovi stručnjaci prikupili nalaze, odnosno izvršili neophodna istraživanja.

10 USLOVI ZA PEJZAŽNO OBLIKOVANJE I UREĐENJE URBANISTIČKE PARCELE

Da bi se omogućila izgradnja novih objekata i uređio teren, potrebno je prije realizacije namjena definisanih ovim Planom izvršiti nivelaciju terena i komunalno opremanje zemljišta. Da bi se omogućila izgradnja objekata i uređenje terena, prije realizacije definisane ovim Planom, potrebno je izvršiti rasčišćavanje i nivelaciju terena, regulisanje odvodnih kanala i komunalno opremanje zemljišta.

Obrada površina partera prostora u okviru parcela, kao i javnih prostora mora odgovarati

svojoj namjeni. Prostore između zgrada planirati maksimalno ozelenjene, kako bi se omogućila prijatna šetnja pješačkim stazama kroz naselje.

Najmanje 40% površine urbanističke parcele treba da bude uređeno ili prirodno zelenilo. Zelene površine u okviru urbanističkih parcela pejzažno urediti uz prethodnu analizu postojećeg-zatečenog zelenog fonda kako bi se u najvećoj mogućoj mjeri očuvao i revitalizovao prirodni biodiverzitet.

Na urbanističkoj parceli slobodne površine oko objekata urediti u duhu vrtne arhitekture primorja. Prostor treba oplemeniti autohtonim i egzotičnim rastinjem, uvažavajući prirodno naslijeđe. Preporuka Plana je da se urbanističke parcele ne ograđuju, ili da se primjenjuju zelene ograde. Efekat ograđivanja na pojedinim djelovima postići kombinacijom prirodnog i uređenog zelenila radi formiranja zaštićenih ambijenata. Teren oko objekata, potporne zidove, terase i druge površine treba izvesti na način da se ne narušava izgled naselja, te da se ne promijeni prirodno oticanje vode na štetu susjednog zemljišta, odnosno susjednih građevina.

Najveća visina potpornog zida ne može biti veća od 2,0m. U slučaju da je potrebno izgraditi potporni zid veće visine, tada je isti potrebno izvesti u terasama, s horizontalnom udaljenošću zidova od minimum 1,5m, a teren svake terase ozeleniti.

Zelenilo turističkih naselja (ZTN)

Uređenje parcela sa namjenom MN:

- Planirati minimum 50% zelenih površina, nezastrih, realizovanih na poroznom tlu bezpodzemnih etaža, za parcele gde je indeks zauzetosti od 0,2- 0,25.
- Planirati minimum 40% zelenih površina, nezastrih, realizovanih na poroznom tlu bezpodzemnih etaža, za parcele gde je indeks zauzetosti od 0,3.
- Planirati minimum 30% zelenih površina, nezastrih, realizovanih na poroznom tlu bezpodzemnih etaža, za parcele gde je indeks zauzetosti od 0,4.
- Bilo da se radi o kombinaciji stambenog prostora kuće sa poslovnim prostorom (koji može koristiti ista porodica, ili drugi korisnik u najmu), sa turističkim apartmanima koji se sezonski iznajmljuju ili pak s ugostiteljskim dijelom (restoran, kafana i sl.), prilikom korišćenja slobodnih, otvorenih površina parcele, različiti korisnici imaju različite zahtjeve, pa je stoga poželjno unaprijed predvidjeti i razdvojiti navedene dijelove koliko god je to moguće.
- Ukoliko prostor dozvoljava, unutar vrta razdvojiti i cjelinu ulaza i prilaznih puteva od terase i prostora za boravak u vrtu.
- Ka saobraćajnicama obavezno planirati sadnju drvorednih sadnica, tako da ne ometaju ulaz u objekte
- Poželjno je ozelenjavanje potpornih zidova
- Kod objekata u kojima je više korisnika potrebno je slobodni prostor fizički (zelenom ogradom, pergolom, pregradnim panoom ili vertikalnim zelenilom) podijeliti na nekoliko cjelina, tako da svaka jedinica ima svoj dio slobodnog prostora kojim raspolaže.
- Prostor za odmor locirati dalje od objekta, tamo gdje se može smjestiti paviljon, pergola i sl.
- Ukoliko se parkiranje rešava na parceli, obavezno ozeleniti svako treće parking mjesto sa sadnicama visokih lišćara, školski odnegovanih.

Opšti predlog sadnog materijala

Pored vrsta nabrojanih u poglavlju autohtona vegetacija, nabrojani lišćarski i četinarski rodovi i vrste služe samo kao predlog za pojedinačni izbor prilikom izrade tehničke dokumentacije.

a/Autohtona vegetacija

OP
*
Città di
Piacenza

	<p><i>Quercus ilex, Fraxinus ornus, Laurus nobilis, Ostrya carpinifolia, Quercus pubescens, Paliurus aculeatus, Ceratonia siliqua, Carpinus orientalis, Acer campestre, Acer monspessulanum, Ulmus carpinifolia, Celtis australis, Tamarix africana, Arbutus unedo, Crataegus monogyna, Spartium junceum, Juniperus oxycedrus, Juniperus phoenicea, Petteria ramentacea, Colutea arborescens, Myrtus communis, Rosa sempervirens, Rosa canina, i td.</i></p> <p>b/Alohtona vegetacija <i>Pinus pinea, Pinus maritima, Cupressus sempervirens, Cedrus deodara, Olea europaea, Magnolia sp., Cercis siliquastrum, Lagerstroemia indica, Melia azedarach, Nerium oleander, Feijoa sellowiana, Ligustrum japonica, Aucuba arborescens, Cinnamomum camphora, Eucaliptus sp., Pistacia lentiscus, Chamaerops excelsa, Chamaerops humilis, Phoenix canariensis, Washingtonia filifera, Bougainvillea spectabilis, Camelia sp., Hibiscus syriacus, Buxus sempervirens, Pittosporum tobira, Wisteria sinensis, Viburnum tinus, Tecoma radicans, Agave americana, Cycas revoluta, Cordylina sp., Yucca sp., Hydrangea hortensis itd.</i></p>
--	--

11	USLOVI I MJERE ZAŠTITE NEPOKRETNIH KULTURNIH DOBARA I NJIHOVE ZAŠTIĆENE OKOLINE
-----------	--

U okviru plana, odnosno predmetne lokacije, nema objekata koji su u popisu registrovanih spomenika kulture. U slučaju kada se u okviru predmetne lokacije nalazi ili je u neposrednoj blizini registrovani spomenik kulture, prema kome se treba upravljati shodno Zakonu o zaštiti kulturnih dobara ("Službeni list CG" br. 49/10 i 40/11, 44/17 i 18/19), ovaj Sekretarijat po službenoj dužnosti pribavlja konzervatorske uslove u skladu sa članom 102 Zakona o zaštiti kulturnih dobara. Konzervatorski uslovi čine osnov za izradu konzervatorskog projekta u skladu sa članom 103 istog zakona. Na konzervatorski projekat se pribavlja saglasnost Uprave za zaštitu kulturnih dobara Crne Gore.

Ukoliko se prilikom izvođenja radova naiđe na nalazište ili nalaze za koje se može pretpostaviti da mogu imati arheološko značenje, prema članu 87 Zakona o zaštiti kulturnih dobara («Sl.list CG», br. 49/10, 40/11, 44/17 i 18/19), pravno ili fizičko lice koje neposredno izvodi radove, dužno je da prekine radove, obezbijedi nalazište, odnosno nalaze od eventualnog oštećenja, uništenja i od neovlašćenog pristupa drugih lica, sačuva otkrivene predmete na mjestu nalaženja u stanju u kojem su nađeni do dolaska ovlašćenih lica, odmah prijavi nalazište, odnosno nalaz Upravi za zaštitu kulturnih dobara, najbližoj javnoj ustanovi za zaštitu kulturnih dobara, organu uprave nadležnom za poslove policije i saopšti sve relevantne podatke u vezi sa mjestom i položajem nalaza u vrijeme otkrivanja i o okolnostima pod kojim su otkriveni.

12	USLOVI ZA LICA SMANJENE POKRETLJIVOSTI I LICA SA INVALIDITETOM
-----------	---

U procesu projektovanja neophodno je pridržavati se Pravilnika o bližim uslovima i načinu prilagođavanja objekata za pristup i kretanje lica smanjene pokretljivosti i lica sa invaliditetom («Sl.list CG», br. 48/13 i 44/15).

13	USLOVI ZA POSTAVLJANJE I GRADNJU POMOĆNIH OBJEKATA
-----------	---

U skladu sa članom 223 Zakona o planiranju prostora i izgradnji objekata («Službeni list CG», broj 64/17, 44/18, 63/18, 11/19, 82/20, 86/22 i 04/23), propisi jedinice lokalne samouprave, kojima se uređuju pomoćni objekti, primjenjivaće se do donošenja Plana generalne regulacije Crne Gore.

Postupak pribavljanja odobrenja za postavljanje ili građenje pomoćnih objekata uređen je Odlukom o postavljanju, odnosno građenju i uklanjanju pomoćnih objekata („Službeni list CG – opštinski propisi“ br. 05/14, 19/15 i 38/20). Shodno članu 2. Odluke, pomoćni objekti svrstavaju se u tri tipa:

Tip 1: pomoćni objekti koji čine funkcionalnu i ekonomsku cjelinu sa objektom čijem



	<p>korišćenju služi pomoćni objekat, kao što su: nadzemne garaže, ostave, magacini, drvarnice, ljetnje kuhinje, portirnice, objekti za radnike obezbjeđenja i objekti za naplatu.</p> <p>Tip 2: pomoćni objekti infrastrukture kao što su: septičke bio-jame, bunari, cistjerne za vodu, bistjerne, šahtovi, kotlarnice, uređaji za grijanje i hlađenje i foto-naponski paneli za proizvodnju električne energije iz obnovljivih izvora, snage do 10kW, na krovu osnovnog odnosno drugog pomoćnog objekta.</p> <p>Tip 3: pomoćni objekti uređenja terena kao što su: ograde, otvoreni bazeni, fontane, nadstrešnice, pergole i slično.</p> <p>U skladu sa članom 4 Odluke o postavljanju, odnosno građenju i uklanjanju pomoćnih objekata, ukoliko se pomoćni objekat postavlja odnosno gradi na prostoru za koji nije donijet planski document sa detaljnom urbanističkom razradom ili ako takvim planskim dokumentom za isti nisu utvrđeni uslovi postavljanja odnosno građenja pomoćnih objekata, ti uslovi su određeni odredbama ove Odluke.</p>
14	<p>USLOVI ZA OBJEKTE KOJI MOGU DA UTIČU NA BEZBJEDNOST VAZDUŠNOG SAOBRAĆAJA</p>
15	<p>USLOVI ZA OBJEKTE KOJI MOGU DA UTIČU NA PROMJENE U VODNOM REŽIMU</p> <p>Za izradu tehničke dokumentacije za izgradnju novog ili rekonstrukciju postojećeg objekta i izvođenje geoloških istraživanja i drugih radnji koje mogu trajno, povremeno ili privremeno uticati na promjene u vodnom režimu, ovaj Sekretarijat po službenoj dužnosti za investitora pribavlja vodne uslove, u skladu sa članom 114 Zakona o vodama („Službeni list RCG“ br. 27/07, „Službeni list CG“ br. 73/10, 32/11, 47/11, 48/11 i 52/16). U skladu sa članom 74 stav 5 Zakona o planiranju prostora i izgradnji objekata, Sekretarijat po službenoj dužnosti pribavlja Vodne uslove za izradu projektne dokumentacije za izgradnju/rekonstrukciju lokalnih, nekategorisanih i šumskih puteva sa pripadajućim objektima i mostova od lokalnog značaja (tačka 31, stav 1 člana 115 Zakona o vodama), od Sekretarijata za komunalne poslove i saobraćaj, Opštine Bar.</p> <p>Pravilnik o sadržini zahtjeva i dokumentaciji za izdavanje vodnih akata, načinu i uslovima za obavezno oglašavanje u postupku utvrđivanja vodnih uslova i sadržaju vodnih akata („Službeni list CG“ broj 07/08).</p>
16	<p>MOGUĆNOST FAZNOG GRAĐENJA OBJEKTA</p> <p>Moguće je planirati faznu realizaciju kapaciteta na urbanističkoj parceli, realizacija će se sprovoditi u skladu sa idejnim rješenjem kompletne urbanističke parcele u okviru koga će se definisati faze realizacije na djelovima urbanističke parcele – lokacijama.</p> <p>Za objekat: Na osnovu Zakona o planiranju prostora i izgradnji objekata i člana 76 kroz izradu idejnog rješenja može se odrediti faznost gradnje (tehničko-tehnološka i funkcionalna cjelina) objekata. Dozvoljena je fazna izgradnja, tako da konačno izgrađeni objekat ne prelazi maksimalne propisane površine pod objektom i spratnost, a ove vrijednosti mogu biti i manje.</p> <p>Za urbanističku parcelu ili više urbanističkih parcela: Na osnovu UT uslova, kod urbanističkih parcela na kojima je planom predviđena izgradnja više objekata, potrebno je uraditi revidovano idejno rješenje kompletne urbanističke parcele ili više susjednih urbanističkih parcela (čl. 76 važećeg Zakona), Idejnim rješenjem se utvrđuje generalna koncepcija za izgradnju objekata, a naročito: uklapanje objekta u prostor, položaj objekta u okviru lokacije i prema susjednim objektima.</p> <p>Za građenje na dijelu urbanističke parcele:</p>



	<p>Članom 237 važećeg zakona je predviđeno da se do donošenja Plana generalne regulacije Crne Gore može graditi na dijelu urbanističke parcele, ako nedostajući dio urbanističke parcele ne utiče na funkcionalnost i pristup objektu i uz uslov da se urbanistički parametri za cijelu urbanističku parcelu umanje za nedostajući dio.</p> <p>Kroz izradu idejnog rješenja provjeriti, da li predmetna izgradnja na dijelu urbanističke parcele, na bilo koji način ugrožava valorizaciju preostalog dijela urbanističke parcele.</p>
17	<p>USLOVI ZA PRIKLJUČENJE NA INFRASTRUKTURU</p>
	<p>U svemu prema izvodima iz DUP-a, izdatim od strane ovog Sekretarijata, a koji čine sastavni dio ovih UT uslova.</p> <p>Tehničku dokumentaciju izraditi u skladu sa ovim uslovima, važećim propisima, standardima i zakonskom regulativom, te priključenje objekata na infrastrukturnu mrežu projektovati prema uslovima dobijenim od nadležnih javnih preduzeća, a koji čine sastavni dio ovih UT uslova.</p>
17.1.	<p>Uslovi priključenja na elektroenergetsku infrastrukturu</p> <p>Upućuje se investitor da pri izradi tehničke dokumentacije (idejni projekat ili glavni projekat) mora poštovati Tehničke preporuke CEDIS-a i to:</p> <ul style="list-style-type: none"> - Tehnička preporuka za priključenje potrošača na niskonaponsku mrežu TP-2 (dopunjeno izdanje); - Tehnička preporuka – Tipizacija mjernih mjesta; - Upustvo i tehnički uslovi za izbor i izgradnju ograničivača strujnog opterećenja; - Tehnička preporuka TP – 1 b – Distributivna transformatorska stanica DTS – EPCG 10/0.4 kV <p>Tehničke preporuke dostupne su na sajtu CEDIS-a.</p> <p>Investitor je obavezan da od CEDIS-a pribavi potvrdu o ometanju/neometanju elektroenergetskih instalacija na urbanističkoj parceli/lokaciji.</p>
17.2.	<p>Uslovi priključenja na vodovodnu i kanalizacionu infrastrukturu</p> <p>U svemu prema grafičkim izvodima iz DUP-a i tehničkim uslovima za izradu projektne dokumentacije izdatim od strane nadležne službe - d.o.o. »Vodovod i kanalizacija« Bar, a koji su sastavni dio ovih UT uslova.</p> <p>U slučaju kada se u okviru predmetne urbanističke parcele nalazi zaštitni pojas ili cjevovod regionalnog vodovoda, ovaj Sekretarijat po službenoj dužnosti, za investitora pribavlja i tehničke uslove od Regionalnog vodovoda Crnogorsko primorje. Na osnovu člana 32 Pravilnika o određivanju i održavanju zona i pojaseva sanitarne zaštite i ograničenjima u tim zonama ("Službeni list CG" br. 66/09), pojas sanitarne zaštite određuje se oko glavnih cjevovoda i u zavisnosti od konfiguracije terena iznosi 2,0m od osovine cjevovoda sa obje strane. U pojasu zaštite nije dozvoljena izgradnja objekata, postavljanje uređaja i vršenje radnji koje na bilo koji način mogu zagaditi vodu ili ugroziti stabilnost cjevovoda.</p>
17.3.	<p>Uslovi priključenja na saobraćajnu infrastrukturu</p> <p>U svemu prema grafičkim izvodima iz DUP-a i tehničkim uslovima za izradu projektne dokumentacije izdati od strane nadležne službe - Sekretarijata za komunalne poslove i saobraćaj, a koji su sastavni dio ovih UT uslova.</p> <p>U slučaju kada je za predmetnu parcelu planom predviđen prilaz sa magistralnog puta, ovaj Sekretarijat po službenoj dužnosti, za investitora traži i tehničke uslove od Direktorata za drumski saobraćaj, shodno članu 17. Zakona o putevima ("Službeni list CG" broj 82/20).</p>
17.4.	<p>Ostali infrastrukturni uslovi</p> <p><u>Elektronska komunikacija:</u></p> <p>Upućuje se investitor da, pri izradi tehničke dokumentacije iz oblasti elektronskih komunikacija, mora poštovati sledeće pravilnike:</p> <ul style="list-style-type: none"> - Pravilnik o širini zaštitnih zona i vrsti radio koridora u kojima nije dopušteno



planiranje i gradnja drugih objekata (»Sl. list CG«, br. 33/14), kojim se propisuju način i uslovi određivanja širine zaštitnih zona elektronskih komunikacionih mreža, elektronske komunikacione infrastrukture i povezane opreme i radio koridora u čijoj zoni nije dopušteno planiranje i gradnja drugih objekata;

- Pravilnik o tehničkim i drugim uslovima za projektovanje, izgradnju i korišćenje elektronske komunikacione mreže, elektronske komunikacione infrastrukture i povezane opreme u objektima (»Sl. list CG«, br. 41/15), kojim se propisuju tehnički i drugi uslovi za projektovanje, izgradnju i korišćenje elektronske komunikacione mreže, elektronske komunikacione infrastrukture i povezane opreme u poslovnim i stambenim objektima;
- Pravilnik o uslovima za planiranje, izgradnju, održavanje i korišćenje pojedinih vrsta elektronskih komunikacionih mreža, elektronske komunikacione infrastrukture i povezane opreme, koji propisuju uslovi za planiranje, izgradnju, održavanje i korišćenje pojedinih vrsta elektronskih komunikacionih mreža, elektronske komunikacione infrastrukture i povezane opreme u Crnoj Gori;
- Pravilnik o zajedničkom korišćenju elektronske komunikacione infrastrukture i povezane opreme, (»Sl. list CG«, br. 52/14), kojim se propisuju uslovi i način zajedničkog korišćenja elektronske komunikacione infrastrukture i povezane opreme, kao i mjere za povećanje razpoloživosti slobodnih kapaciteta u toj infrastrukturi.

Web sajтови:

- Sajt na kome se nalaze relevantni propisi u skladu sa kojim se obavlja izrada tehničke dokumentacije <http://www.ekip.me/regulativa/>
- Sajt na kome Agencija objavljuje podatke o postojećem stanju elektronske komunikacione infrastrukture <http://ekinfrastuktura.ekip.me/ekip.me> kao i
- adresa web portala <http://ekinfrastuktura.ekip.me/ekip/login.jsp> preko koga sve zainteresovane strane od Agencije za telekomunikacije i poštansku djelatnost mogu da zatraže otvaranje korisničkog naloga, kako bi pristupili georeferenciranoj bazi podataka elektronske komunikacione infrastrukture.

Uslovi za odlaganje čvrstog otpada:

Način i mjesto odlaganja čvrstog otpada regulisati sa DOO Komunalno Bar, sklapanjem Ugovora za odvoz i deponovanje komunalnog otpada, u skladu sa članom 34 stav 1 Zakona o komunalnim djelatnostima (»Sl. list CG« br. 55/16, 74/16, 02/18 i 66/19) i članu 34 i 36 stav 4 Odluke o komunalnom redu na teritoriji Opštine Bar (»Sl. list CG - opštinski propisi« br. 51/19). Takođe, u skladu sa članom 34 stavom 5 Zakona o komunalnim djelatnostima korisnici komunalnih usluga su obavezni da obavijeste Društvo o svim promjenama kod nepokretnosti i privrednih subjekata, a koje mogu biti od uticaja na bazu podataka (promjena vlasnika nepokretnosti, promjena korisne površine nepokretnosti, registrovanje novog privrednog subjekta, prestanak rada i brisanje iz registra privrednog subjekta).

18

POTREBA IZRADE GEODETSKIH, GEOLOŠKIH (GEOTEHNIČKIH, INŽENJERSKO- GEOLOŠKIH, HIDROGEOLOŠKIH, GEOMEHANIČKIH I SEIZMIČKIH) PODLOGA, KAO I VRŠENJA GEOTEHNIČKIH ISTRAŽNIH RADOVA I DRUGIH ISPITIVANJA

Izgradnji objekata mora da prethodi detaljno geomehaničko ispitivanje terena, a tehničku dokumentaciju raditi isključivo na osnovu detaljnih geodetskih snimaka terena, geoloških i hidrogeoloških podataka, kao i rezultata o geomehaničkim ispitivanjima tla.

Za potrebe projektovanja odnosno izradu idejnih i glavnih projekata izraditi elaborat o geološkim istraživanjima u skladu sa Zakonom o geološkim istraživanjima (»Sl. list RCG«, br. 28/93, 27/94, 42/94, 26/07, "Sl.list CG", br. 28/11). Detaljna geološka istraživanja tla obavezno se vrše prije izrade tehničke dokumentacije za izgradnju objekata iz tačke 7 citiranog Zakona.

Tehničku dokumentaciju raditi isključivo na osnovu ažurnih geodetskih snimaka terena,



geoloških i hidrogeoloških podataka, kao i rezultata o geomehaničkim ispitivanjima terena; Izradi tehničke dokumentacije, u skladu sa propisima, mora da prethodi detaljno geomehaničko ispitivanje terena i izrada odgovarajućeg elaborata.

Potrebno je obezbjediti seizmičku stabilnost konstruktivnog sistema na IX stepen seizmičkog intenziteta po MCS skali.

Prije izrade tehničke dokumentacije investitor je obavezan da u skladu sa članom 5 Zakona o geološkim istraživanjima ("Službeni list RCG" broj 28/93, 27/94, 42/94 i 26/07 i "Službeni list CG" broj 28/11) izradi **Revidovani Projekat osnovnih geoloških istraživanja tla** za predmetnu lokaciju, u cilju utvrđivanja osnovnih geoloških uslova za projektovanje investicionih objekata. Geološka istraživanja, izradu projekta geoloških istraživanja i reviziju vrše privredna društva, odnosno druga pravna lica koja imaju licencu.

Za objekte veće od 1000m² ili sa 4 i više nadzemnih etaža, shodno članu 7. Zakona o geološkim istraživanjima ("Službeni list RCG" broj 28/93, 27/94, 42/94 i 26/07 i "Službeni list CG" broj 28/11) izraditi **Revidovani Projekat geoloških istraživanja tla za predmetnu lokaciju i Revidovani Elaborat o rezultatima izvršenih geoloških istraživanja**, kojima se detaljno određuju inženjersko-geološke, hidro-geološke i geomehaničke karakteristike temeljnog tla, geotehničke i seizmološke karakteristike terena i prikaz i ocjenu rezultata istraživanja sa obradom dobijenih podataka i zaključkom o uslovima i načinu fundiranja objekta na prostoru koji je istraživan.

Pri projektovanju objekata preporučuje se korišćenje propisa EUROCODES, naročito EUROCODE 8 - Projektni propis za zemljotresnu otpornost konstrukcija. Takođe se preporučuje zadržavanje postojećeg drveća i druge vegetacije na građevinskim parcelama, gdje god je to moguće, jer povoljno utiče na očuvanje stabilnosti terena.

Konstrukciju novih objekata oblikovati na savremen način bez miješanja sistema nošenja po spratovima, sa jednostavnim osnovama i jasnom seizmičkom koncepcijom.

Izbor fundiranja novih objekata prilagoditi zahtjevima sigurnosti, ekonomičnosti i funkcionalnosti objekta. Posebnu pažnju posvetiti mjerama antikorozivne zaštite.

19 **POTREBA IZRADE URBANISTIČKOG PROJEKTA**

/

20 **URBANISTIČKO-TEHNIČKI USLOVI ZA ZGRADE SADRŽE I URBANISTIČKE PARAMETRE**

Oznaka urbanističke parcele	UP235, blok 13, zona C
-----------------------------	-------------------------------

Površina urbanističke parcele	1021.79m²
-------------------------------	-----------------------------

Maksimalni indeks zauzetosti	0.3
------------------------------	------------

Maksimalni indeks izgrađenosti	0.8
--------------------------------	------------


Maksimalna površina prizemlja	306m²
-------------------------------	-------------------------

Bruto građevinska površina objekata (max BGP)	816m²
---	-------------------------

U okviru maksimalne bruto građevinske površine planiranih objekata uračunati ukupnu površinu otvorenog i zatvorenog korisnog prostora, koji je planiran u svim etažama objekta (suteren-prizemlje-sprat-potkrovlje). Površina garažnog prostora i tehničkih prostorija ne obračunava se u bruto

		građevinsku površinu objekta
	Maksimalni broj turističkih ležaja	20
	Broj smještajnih jedinica	7
	Maksimalna spratnost objekata	<p>P+2</p> <p>Visinska regulacija definisana je maksimalnom spratnošću odnosno maksimalno dozvoljenom visinom objekta na svim urbanističkim parcelama.</p> <p>Etaže mogu biti podzemne i nadzemne.</p> <p>Podzemna etaža je podrum, a nadzemne etaže su suteran, prizemlje, sprat i potkrovlje.</p> <p>Podrum je podzemna etaža čiji vertikalni gabarit ne može nadvisiti relevantnu kotu terena o.oom, čiji je horizontalni gabarit definisan građevinskom linijom i ne može biti veći od urbanističke parcele.</p> <p>Ako se radi o denivelisanom terenu, relevantnom kotom terena smatra se kota konačno uređenog i nivelisanog terena oko objekta.</p> <p>Ostavlja se mogućnost planiranja podruma.</p> <p>Suteran je nadzemna etaža kod koje se dio vertikalnog gabarita nalazi iznad kote konačno nivelisanog terena oko objekta i čiji su horizontalni gabariti definisani građevinskom linijom.</p> <p>Suteran može biti na ravnom ili denivelisanom terenu.</p> <p>Kod suterana na ravnom terenu vertikalni gabarit ne može nadvisiti kotu terena više od 1m konačno nivelisanog i uređenog terena oko objekta.</p> <p>Suteran na denivelisanom terenu je sa tri strane ugrađen u teren, s tim što se kota poda suterana na jednoj strani objekta poklapa sa kotom terena ili odstupa od kote terena maksimalno 1.0m.</p> <p>Nije dozvoljena naknadna prenamjena garaža i tehničkih prostorija u suteranu u druge namjene.</p> <p>Prizemlje je prva etaža sa visinom poda jednakom ili višom od okolnog uređenog terena, tj. prva etaža iznad suterana. Za stambene objekte kota poda prizemlja je maksimalno 1.00m, a za poslovne objekte maksimalno 0.20m iznad kote konačno uređenog i nivelisanog terena oko objekta.</p> <p>Sprat je svaka etaža između prizemlja i potkrovlja/ krova.</p> <p>Ukoliko krovna konstrukcija i visina sljemena</p>



		<p>omogućavaju organizovanje prostora tavana u svrhu stanovanja, taj prostor ulazi u obračun bruto razvijene građevinske površine sa 100% i kao takav mora biti prepoznat u planiranim indeksima izgrađenosti za tretiranu parcelu (tavan ne ulazi u obračun spratnosti objekta).</p> <p>Potkrovlje ili završna etaža se nalazi iznad poslednjeg sprata. Najniža svijetla visina potkrovlja ne smije biti veća od 1.2m na mjestu gdje se građevinska linija potkrovlja i spratova poklapaju.</p> <p>Tavan je dio objekta bez nadzidka, isključivo ispod kosog ili lučnog krova, a iznad međuspratne konstrukcije poslednje etaže i može imati minimalne otvore za svjetlo i ventilaciju. Tavan nije etaža.</p> <p>Ukoliko krovna konstrukcija i visina sljemena omogućavaju organizovanje prostora tavana u svrhu stanovanja, taj prostor ulazi u obračun BGP sa 100% i kao takav mora biti prepoznat u planiranim indeksima izgrađenosti za tretiranu parcelu.</p>
Maksimalna visinska kota objekta		<p>Maksimalno dozvoljena visina objekta mjeri se od najniže kote okolnog konačno uređenog i nivelisanog terena ili trotoara uz objekat do kote sljemena ili vijenca ravnog krova.</p> <p>Nivelacija se bazira na postojećoj nivelaciji terena.</p> <p>Najveća visina etaže za obračun visine građevine, mjerena između gornjih kota međуетаžnih konstrukcija iznosi:</p> <ul style="list-style-type: none"> - za garaže i tehničke prostorije do 3m - za stambene etaže do 3.5m - za poslovne etaže do 4.5m - izuzetno za osiguranje prolaza za pristup interventnih i dostavnih vozila, visina prizemne etaže na mjestu prolaza iznosi 4.5m.
Parametri za parkiranje odnosno garažiranje vozila		<p>Parkiranje vozila stanovnika, zaposlenih, gostiju i posjetilaca predvideti na urbanističkoj parceli na otvorenom parking prostoru ili u garaži u objektu.</p>
Smjernice za oblikovanje i materijalizaciju, posebno u odnosu na ambijentalna svojstva područja		<p>Arhitektonsko oblikovanje objekata mora se prilagoditi postojećem ambijentu. Objekti se moraju oblikovati u skladu sa lokalnim oblicima, bojama i materijalima. Oblikovanje objekata treba uskladiti sa pejzažom i sa slikom naselja.</p> <p>Kod adaptacije postojećih objekata potrebno je koristiti prirodne materijale podižući kvalitet pejzaža. Prozore i vrata dimenzionirati prema klimatskim uslovima (uz osiguranje otvora za atraktivne vizure dimenzionirati otvore s ciljem štednje toplote/hladnoće i koristiti tradicionalnu</p>



stolariju).

Arhitektonske volumene objekata potrebno je pažljivo projektovati sa ciljem dobijanja homogene slike naselja i grada.

Enterijeri poslovnih prostora moraju biti u odgovarajućem odnosu sa objektom u kome se nalaze. Izlozi treba da su u skladu sa susjednim izlozima i arhitekturom konkretnog objekta.

Visine objekata su date na grafičkim priložima kao spratnost objekata uz pretpostavljen disciplinovan odnos korisnika, naročito kod novoplanirane gradnje, vodeći računa o susjednim objektima i opštoj slici naselja i grada.

Krovovi mogu biti kosi – dvovodni ili četvorovodni, sa nagibima krovnih ravni maksimalno do 25 (preporuka je 22°). Moguće je raditi i ravan krov, po mogućnosti sa ozelenjenim krovnim ravnima i krovnim baštama.

Obradu fasada objekata raditi od odgovarajućih materijala kvalitetnih tehničkih karakteristika, koji garantuje adekvatnu zaštitu enterijera objekta.

Na fasadama objekata predvidjeti obradu fasade sa detaljima kamene obloge, karakteristične za podneblje i ambijent. Kamen uvijek koristiti uz omalterisane djelove i tremove, stolariju ili druge drvene elemente.

Uslovi za unapređenje energetske efikasnosti

Shodno Zakonu o efikasnom korišćenju energije („Službeni list CG“ broj 57/14, 03/15, 25/19) i Pravilniku o minimalnim zahtjevima energetske efikasnosti zgrada („Službeni list CG“ broj 57/14) projektovanjem i izgradnjom objekata treba postići smanjenje gubitaka toplote iz objekata, poboljšanje toplotne izolacije spoljnih elemenata, povećanje toplotne efikasnosti pravilnom orijentacijom objekata i korišćenjem sunčeve energije, korišćenje obnovljivih izvora energije, te povećanje energetske efikasnosti sisteme grijanja.

Sadržaj Elaborata energetske efikasnosti objekta propisan je Pravilnikom o sadržaju elaborata energetske efikasnosti zgrada („Službeni list CG“ broj 51/08, 34/11, 35/13).

Analizirati lokaciju, orijentaciju i oblik kuće. Primjeniti visok nivo toplotne izolacije kompletnog spoljnog omotača objekta i izbještavati toplotne mostove. U cilju racionalnog korišćenja energije treba iskoristiti sve mogućnosti smanjenja korišćenja energije



u objektima. Pri izgradnji objekata koristiti savremene termoizolacione materijale, kako bi se smanjila potrošnja toplotne energije. Iskoristiti toplotne dobitke od sunca i zaštiti se od pretjeranog osunčanja. Koristiti održive sisteme protiv pretjerane insolacije – zasjena škurama, pergolama, zelenilom i slično, kako bi se smanjila potrošnja energije za vještačku klimatizaciju. Drvoredima i gustim zasadima smanjiti uticaj vjetrova i obezbjediti neophodnu zasjenu u letnjim mjesecima. Nisko energetske tehnologije za grijanje i hlađenje se trebaju koristiti gdje god je to moguće. Pri proračunu koeficijenta prolaza toplote objekata uzeti vrijednosti za 30-25% niže od maksimalno dozvoljenih vrijednosti dozvoljenih za ovu klimatsku zonu.

Sunčani kolektori treba da budu skladno oblikovani i ukomponovani na najmanje uočljivim mjestima na objektu. Koristiti održive sisteme protiv prekomjerne insolacije (zasjenu škurama, građevinskim elementima, zelenilom i slično) kako bi se smanjila potrošnja energije za vještačku klimatizaciju. Održivost fotovoltacionih ćelija treba ispitati u svrhu snabdevanja niskonaponskom strujom za rasvjetu naselja, kao i druge mogućnosti, poput punjenja električnih vozila.

21	DOSTAVLJENO: Podnosiocu zahtjeva, u spise predmeta, urbanističko-građevinskoj inspekciji i arhivi.	
22	OBRAĐIVAČ URBANISTIČKO-TEHNIČKIH USLOVA:	Samostalna savjetnica I, Maja Tišma, dipl.inž.arh.
23	OVLAŠĆENO SLUŽBENO LICE:	Samostalna savjetnica I, Maja Tišma, dipl.inž.arh.
24		potpis ovlaštenog službenog lica 
25	PRILOZI:	
	<ul style="list-style-type: none"> - Grafički prilozi iz planskog dokumenta - Listovi nepokretnosti i kopija katastarskog plana - Tehnički uslovi "Vodovod i kanalizacija" d.o.o. Bar. - Saobraćajno – tehnički uslovi Sekretarijata za komunalne poslove i saobraćaj 	



Crna Gora
Opština Bar

Adresa: Bulevar revolucije br. 1
Bar, Crna Gora
tel: +382 30 301 475
fax: +382 30 301 476
email: prostor@bar.me
www.bar.me

Sekretarijat za urbanizam i prostorno planiranje

Br: 07-014/23-319









Datum: 16.05.2023.god.

IZVOD IZ PLANA DUP „PEČURICE - TURISTIČKI KOMPLEKS”






Samostalna savjetnica I,
Maja Tišma, dipl.inž.arh.




LEGENDA:

-  GRANICA ZAHVATA PLANA
-  BROJ I GRANICA KATASTARSKE PARCELE
-  GRANICA MORSKOG DOBRA
-  GRANICA STARIH OBJEKATA
-  GRANICA NOVOSNIMLJENIH OBJEKATA
-  SPRATNOST OBJEKATA
-  POSTOJEĆI OBJEKTI
-  POVRŠINA MORSKOG DOBRA

IZGRAĐENE POVRŠINE

-  TURISTIČKO STANOVANJE
-  INDIVIDUALNO STANOVANJE
-  CENTRALNE DJELATNOSTI

NEIZGRAĐENE POVRŠINE

-  ŠUMA - MAKIJA
-  NEIZGRAĐENE I NEUREĐENE POVRŠINE
-  MASLINJACI

Na osnovu člana 47 Zakona o uređenju prostora i izgradnji objekata («Sl. List CG», br. 51/08, 40/10, 34/11, 40/11, 47/11, 35/13, 39/13, 33/14) i člana 41 Statuta Opštine Bar («Sl. list CG - opštinski propisi», br. 06/11) Skupština Opštine Bar, na 19 sjednici održanoj 10.07 2016. godine, donijela je

O DLUKU O DONOŠENJU DETALJNOG URBANISTIČKOG PLANA »PEČURICE – TURISTIČKI KOMPLEKS«

SKUPŠTINA OPŠTINE BAR

Broj: 102/2016
Bar, 10.07 2016. godine

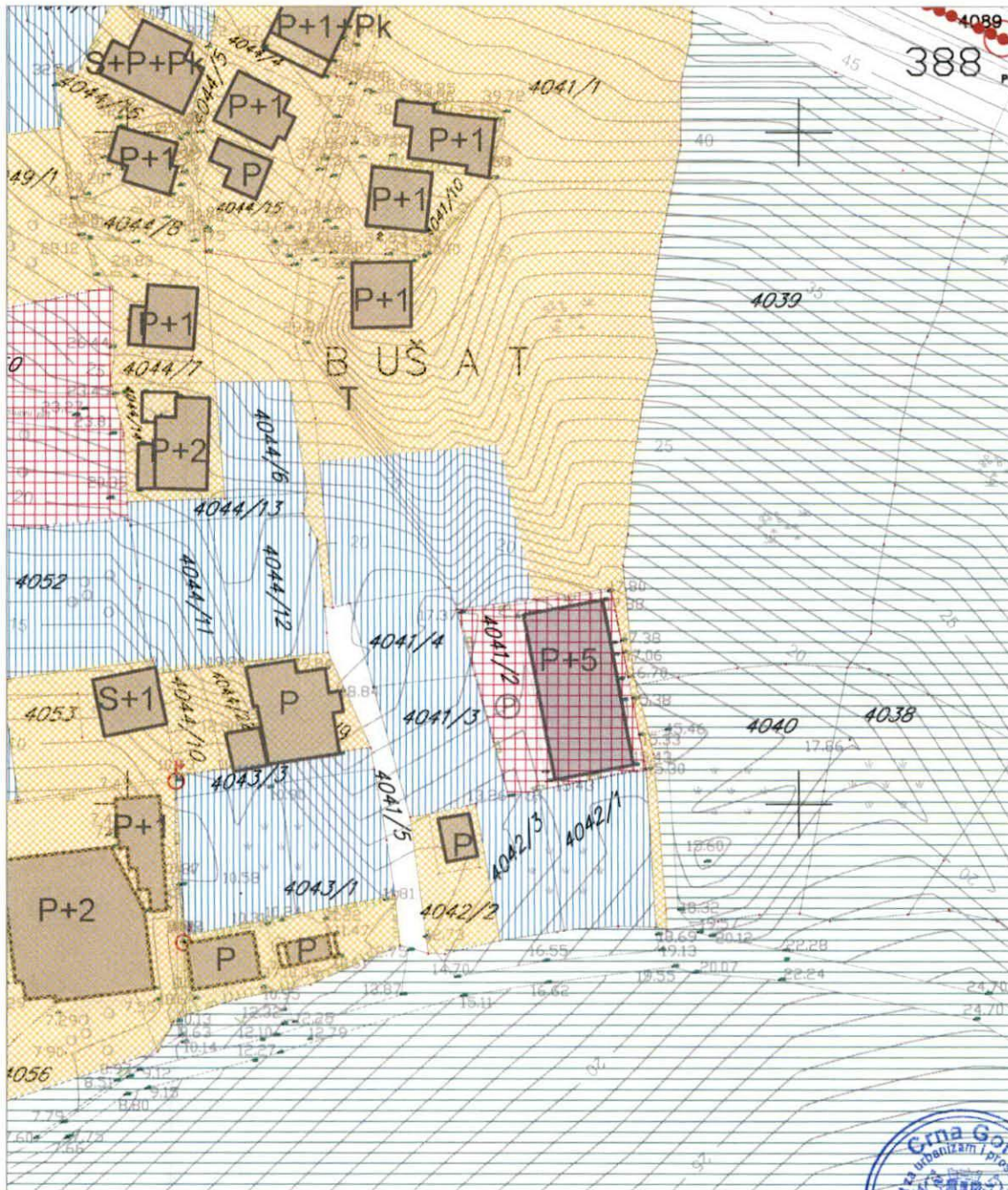


PRESJEDNIK
RADOMIR NOVAKOVIĆ

Detaljni urbanistički plan:
PEČURICE
Turistički kompleks



obrađivač plana	CAU - Centar za arhitekturu i urbanizam	
naručilac	OPŠTINA BAR	
		godina izrade plana



LEGENDA:

-  GRANICA ZAHVATA PLANA
-  GRANICA URBANISTIČKE PARCELE
-  BROJ URBANISTIČKE PARCELE
-  GRANICA URBANISTIČKOG BLOKA
-  OZNAKA URBANISTIČKOG BLOKA
-  GRANICA ZONE
-  OZNAKA ZONE
-  OZNAKA ZELENIH POVRŠINA
-  OBALNO ŠETALIŠTE - LUNGO MARE
-  GRANICA MORSKOG DOBRA
-  OBALNA LINIJA
-  TURISTIČKI KOMPLEKSI
-  TURISTIČKA NASELJA
-  AUTO-KAMP
-  MJEŠOVITA NAMJENA
-  SPORT I REKREACIJA
-  DRUGO POLJOPRIVREDNO ZEMLJIŠTE
-  OBJEKTI KOMUNALNE INFRASTRUKTURE
-  OBJEKTI HIDROTEHNIČKE INFRASTRUKTURE
-  DRUMSKI SAOBRAĆAJ
-  ZAŠTITNE ŠUME
-  POVRŠINE JAVNE NAMJENE
-  POVRŠINE OGRANIČENE NAMJENE
-  POVRŠINE SPECIJALNE NAMJENE
-  POVRŠINSKE VODE

Na osnovu člana 47 Zakona o uređenju prostora i izgradnji objekata («Sl. List CG», br. 5/108, 40/10, 34/11, 40/11, 47/11, 35/13, 30/13, 33/14) / člana 41 Statuta Opštine Bar («Sl. list CG - opštinski propisi», br. 09/111) Skupština Opštine Bar na 17 sjednici održanoj 17.06 2016. godine, donijela je

ODLUKU O DONOŠENJU DETALJNOG URBANISTIČKOG PLANA «PEČURICE – TURISTIČKI KOMPLEKS»

SKUPŠTINA OPŠTINE BAR

Broj: 17/16
Bar, 17.06 2016. godine

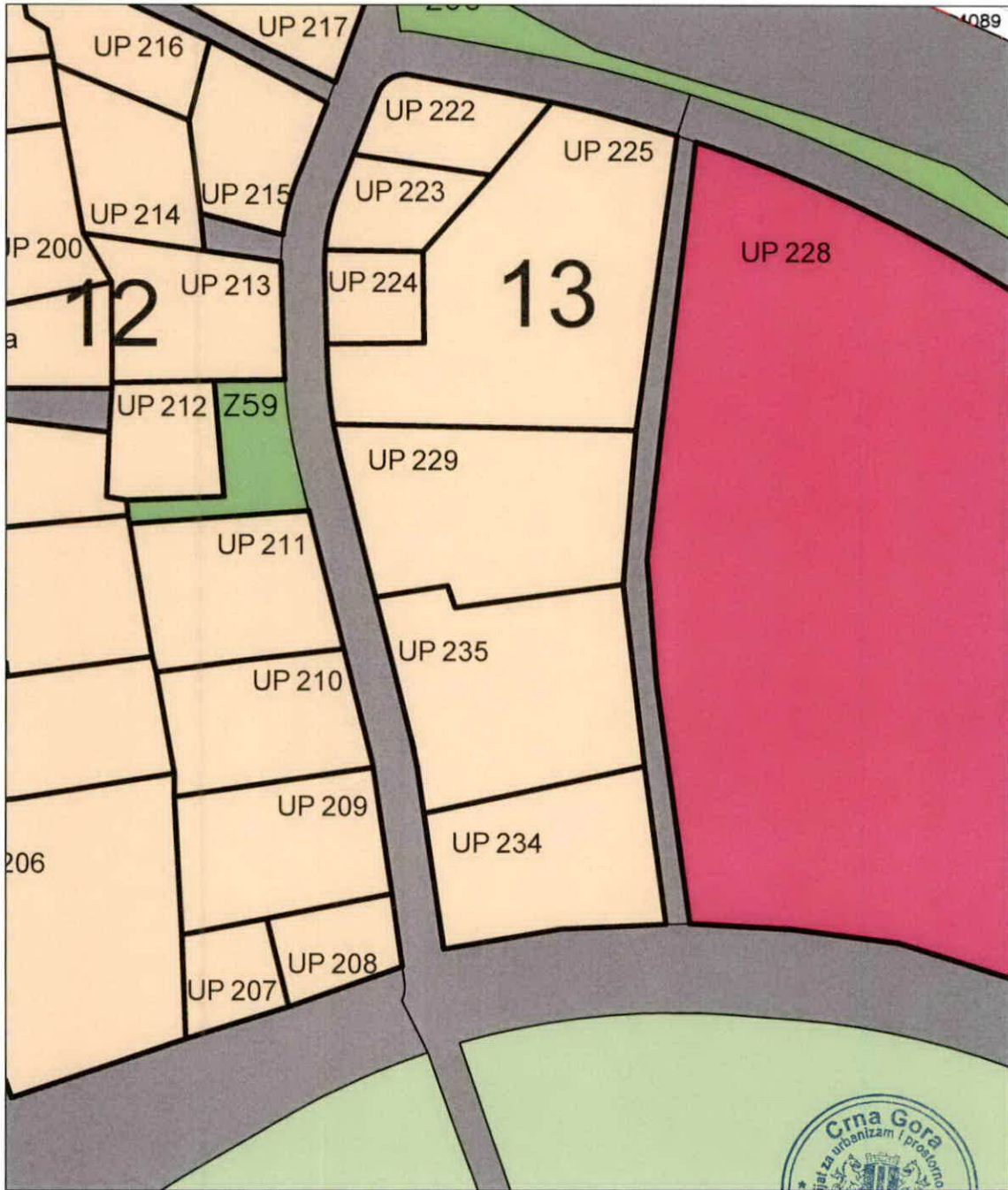
PREDSEDNIK
RADOMIR NOVAKOVIĆ











Detaljni urbanistički plan:
PEČURICE
Turistički kompleks



izrađivač plana	CAU - Centar za arhitekturu i urbanizam
opština	OPŠTINA BAR



LEGENDA:

-  GRANICA ZAHVATA PLANA
-  GRANICA URBANISTIČKE PARCELE
- UP 7 BROJ URBANISTIČKE PARCELE
-  GRANICA URBANISTIČKOG BLOKA
- 1** OZNAKA URBANISTIČKOG BLOKA
-  GRANICA ZONE
- A** OZNAKA ZONE
-  OBALNO ŠETALIŠTE - LUNGO MARE
-  GRANICA MORSKOG DOBRA
-  TAČKE URBANISTIČKE PARCELE

Na osnovu člana 47 Zakona o uređenju prostora i izgradnji objekata (»Sl. List CG«, br. 51/08, 40/10, 34/11, 40/11, 47/11, 35/13, 39/13, 33/14) i člana 41 Statuta Opštine Bar (»Sl. list CG - opštinski propisi«, br. 06/11) Skupština Opštine Bar, na XV sjednici održanoj 18.07 2016. godine, donijela je

ODLUKU O DONOŠENJU DETALJNOG URBANISTIČKOG PLANA »PEČURICE – TURISTIČKI KOMPLEKS«

SKUPŠTINA OPŠTINE BAR

Broj: 102/2016
Bar, 18.07 2016. godine

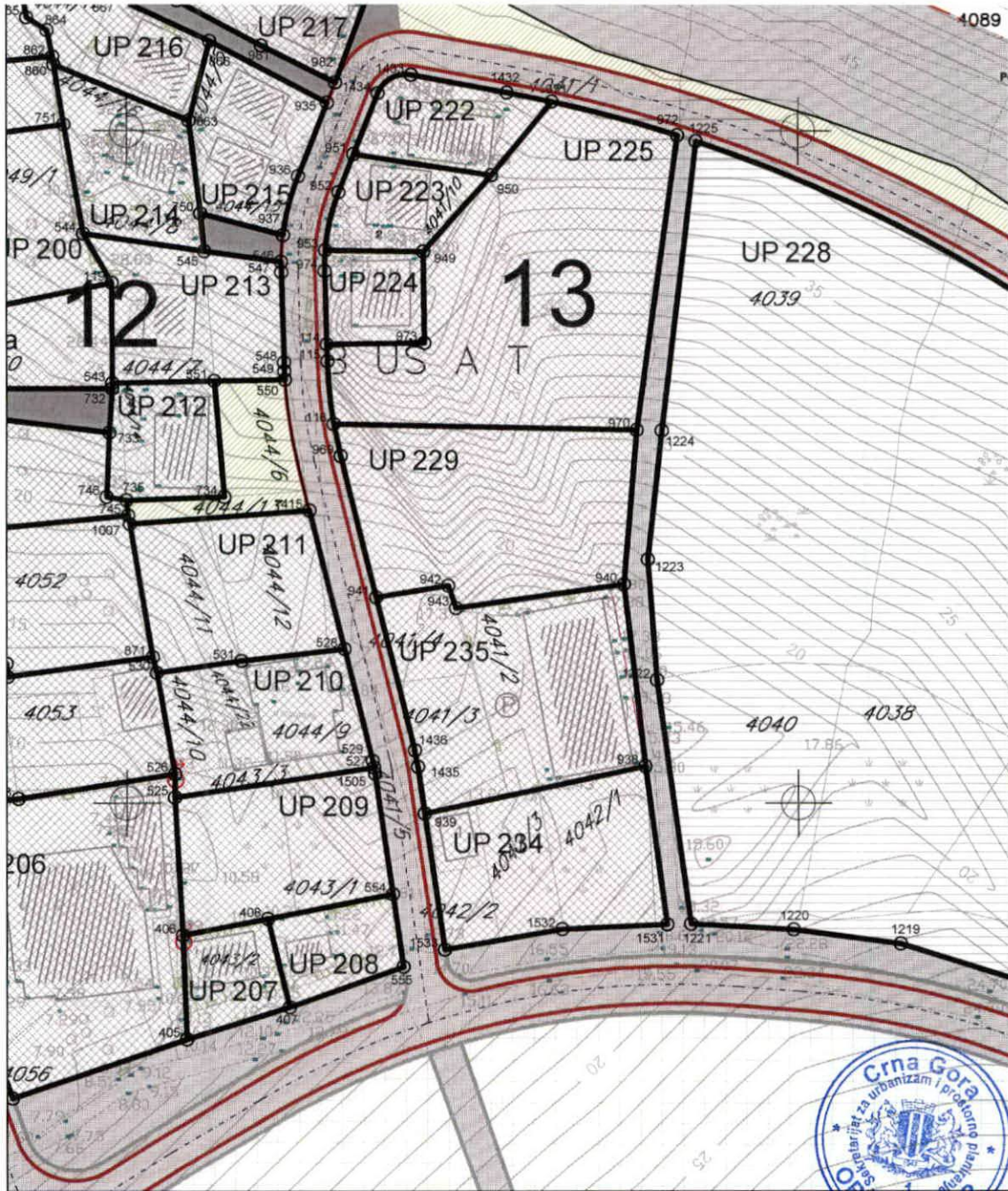


PREDSJEDNIK
RADOMIR NOVAKOVIĆ

Detaljni urbanistički plan:
PEČURICE
Turistički kompleks



obrađivač plana	CAU - Centar za arhitekturu i urbanizam	
aručilac	OPŠTINA BAR	
naslov objektnog dokumenta	DUP Pečurice - Turistički kompleks	godina izrade plana : 2016



938 6595777.18 4651305.44
939 6595744.43 4651298.42
940 6595773.98 4651332.53
941 6595737.19 4651330.58
942 6595747.93 4651332.34
943 6595749.08 4651329.01

1435 6595743.40 4651305.38
1436 6595742.92 4651307.80



LEGENDA:

- GRANICA ZAHVATA PLANA
- GRANICA URBANISTIČKE PARCELE
- UP 7 BROJ URBANISTIČKE PARCELE
- GRANICA URBANISTIČKOG BLOKA
- 1 OZNAKA URBANISTIČKOG BLOKA
- GRANICA ZONE
- A OZNAKA ZONE
- OBALNO ŠETALIŠTE - LUNGO MARE
- GRANICA MORSKOG DOBRA
- GL1 GRAĐEVINSKA LINIJA - GL1
- 56 O TAČKE GRAĐEVINSKE LINIJE

Na osnovu člana 47 Zakona o uređenju prostora i izgradnji objekata («Sl. List CG», br. 51/08, 40/10, 34/11, 40/11, 47/11, 35/13, 39/13, 33/14) i člana 41 Statuta Opštine Bar («Sl. list CG - opštinski propis», br. 06/11) Skupština Opštine Bar, na 10 sjednici održanoj 18.07 2016. godine, donijela je

ODLUKU O DONOŠENJU DETALJNOG URBANISTIČKOG PLANA »PEČURICE – TURISTIČKI KOMPLEKS«

SKUPŠTINA OPŠTINE BAR

Broj: 102/2016
Bar, 18.07 2016. godine

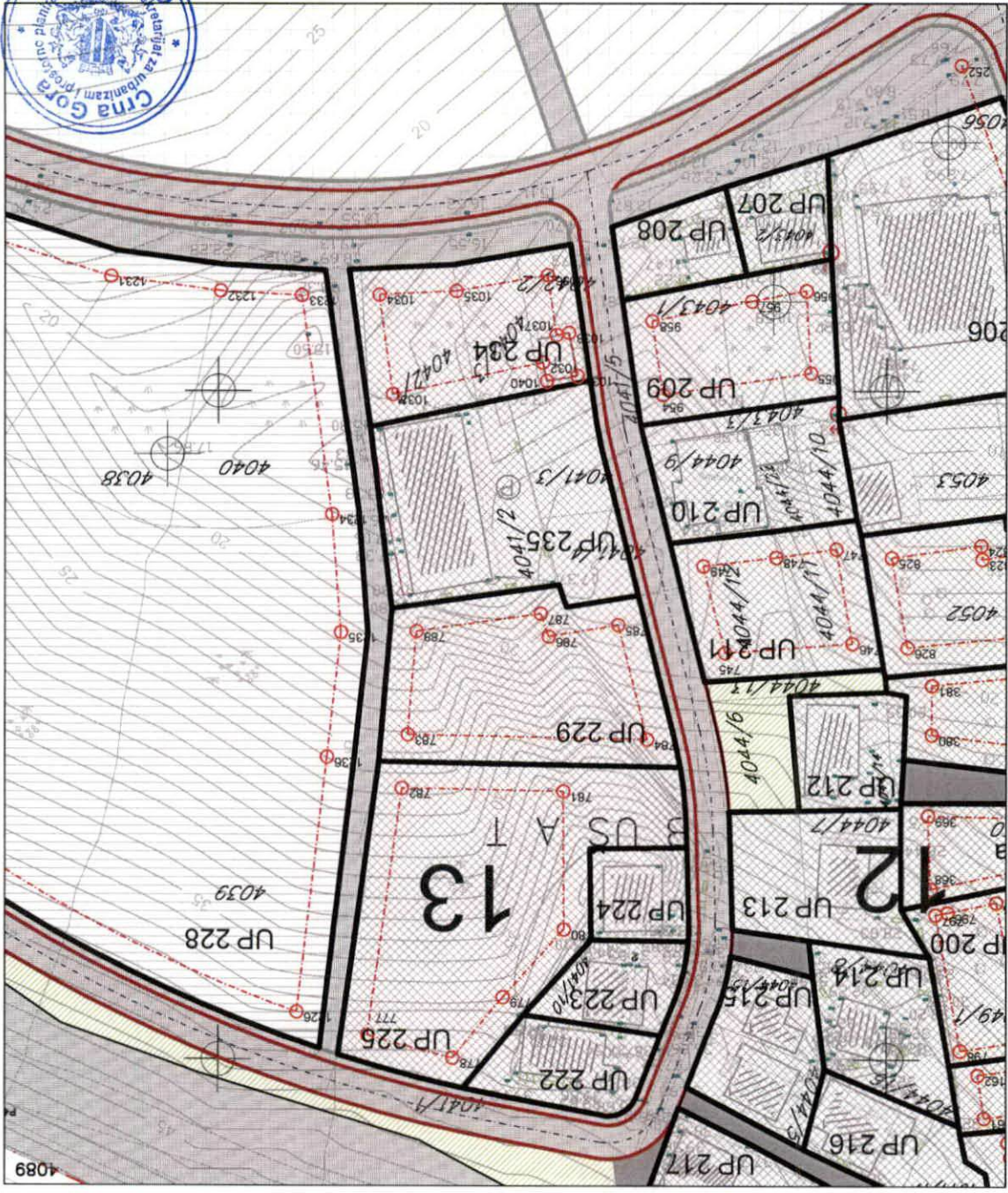


PREDSJEDNIK
RADOMIR NOVAKOVIĆ

Detaljni urbanistički plan:
PEČURICE
Turistički kompleks



obrađivač plana	CAU - Centar za arhitekturu i urbanizam	
naručilac	OPŠTINA BAR	
naziv planskog dokumenta	DUP Pečurice - Turistički kompleks	godina izrade plana : 2016



4089

LEGENDA:

-  GRANICA ZAHVATA PLANA
-  GRANICA URBANISTIČKE PARCELE
- UP 7 BROJ URBANISTIČKE PARCELE
-  GRANICA URBANISTIČKOG BLOKA
- 1** OZNAKA URBANISTIČKOG BLOKA
-  GRANICA ZONE
- A** OZNAKA ZONE
-  OBALNO ŠETALIŠTE - LUNGO MARE
-  GRANICA MORSKOG DOBRA
-  IVIČNJAK
-  OSOVINA SAOBRAĆAJNICE
-  PJEŠAČKE POVRŠINE
-  KOLSKO-PJEŠAČKE POVRŠINE
- A** **A** PRESJEK SAOBRAĆAJNICE
-  TAČKE TANGENTE SAOBRAĆAJNICE

Na osnovu člana 47 Zakona o uređenju prostora i izgradnji objekata («Sl. List CG», br. 51/08, 40/10, 34/11, 40/11, 47/11, 35/13, 39/13, 33/14) i člana 41 Statuta Opštine Bar («Sl. list CG - opštinski propisi», br. 06/11) Skupština Opštine Bar, na XIV sjednici održanoj 18.07 2016. godine, donijela je

ODLUKU O DONOŠENJU DETALJNOG URBANISTIČKOG PLANA »PEČURICE – TURISTIČKI KOMPLEKS«

SKUPŠTINA OPŠTINE BAR

Broj: 180/2016
Bar, 18.07 2016. godine

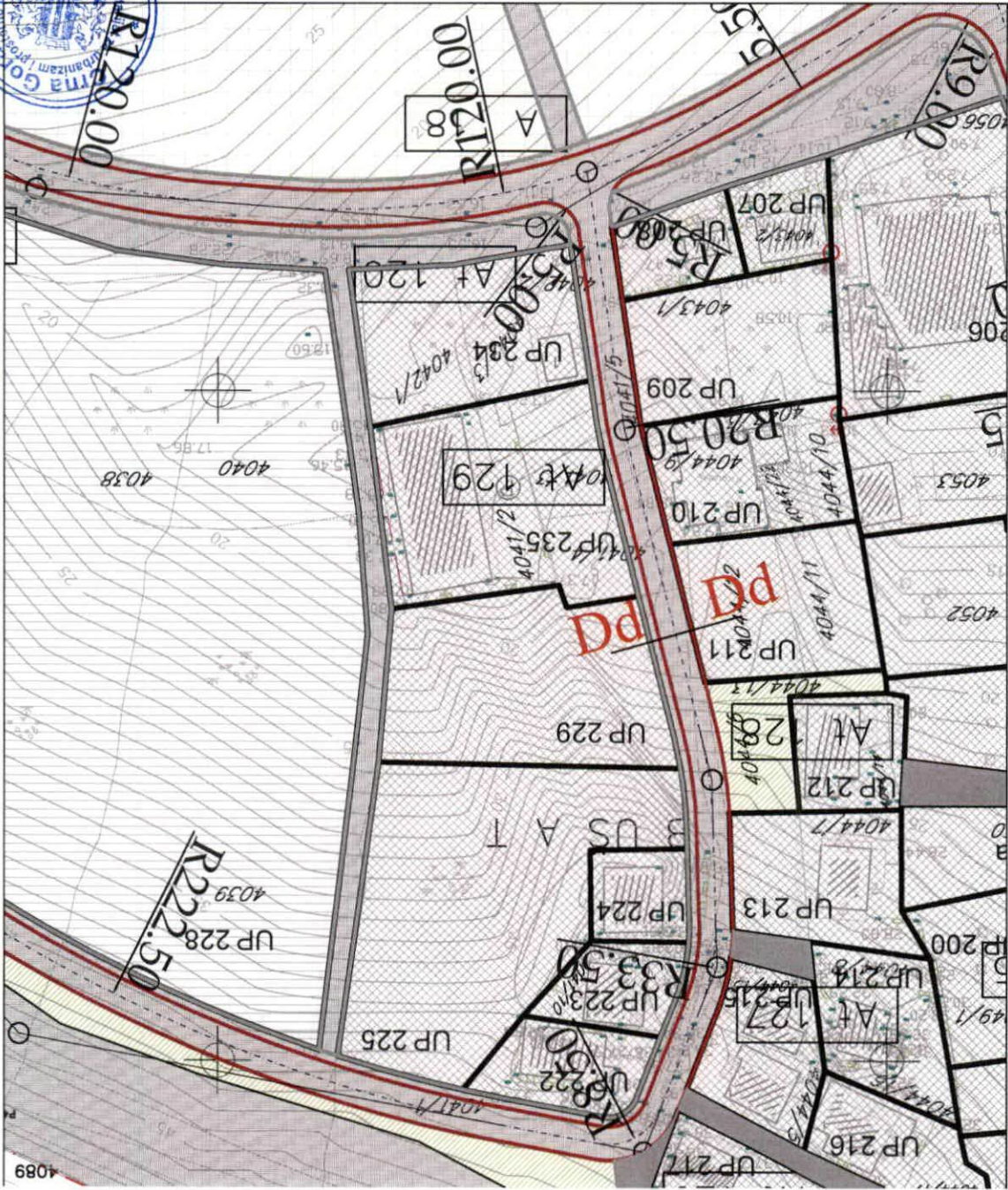


PREDSJEDNIK
RADOMIR NOVAKOVIĆ

Detaljni urbanistički plan:
PEČURICE
Turistički kompleks



obrađivač plana	CAU - Centar za arhitekturu i urbanizam	
aručilac	OPŠTINA BAR	
	DUP Dečurice - Turistički kompleks	godina izrade plana :



4089

LEGENDA:

-  GRANICA ZAHVATA PLANA
-  GRANICA URBANISTIČKE PARCELE
- UP 7 BROJ URBANISTIČKE PARCELE
-  GRANICA URBANISTIČKOG BLOKA
- 1** OZNAKA URBANISTIČKOG BLOKA
-  GRANICA ZONE
- A** OZNAKA ZONE
-  OBALNO ŠETALIŠTE - LUNGO MARE
-  GRANICA MORSKOG DOBRA
-  ELEKTROVOD 10kV
-  ELEKTROVOD 10KV - PLANIRANI
-  TRAFOSTANICA
-  TRAFOSTANICA - PLANIRANA

Na osnovu člana 47 Zakona o uređenju prostora i izgradnji objekata («Sl. List CG», br. 51/08, 49/10, 34/11, 40/11, 47/11, 35/13, 39/13, 33/14) i člana 41 Statuta Opštine Bar («Sl. list CG - opštinski propisi», br. 05/11) Skupština Opštine Bar, na XV sjednici održanoj 10.07 2016. godine, donijela je

ODLUKU O DONOŠENJU DETALJNOG URBANISTIČKOG PLANA »PEČURICE – TURISTIČKI KOMPLEKS«

SKUPŠTINA OPŠTINE BAR

Broj: 102/2016
Bar, _____ 2016. godine

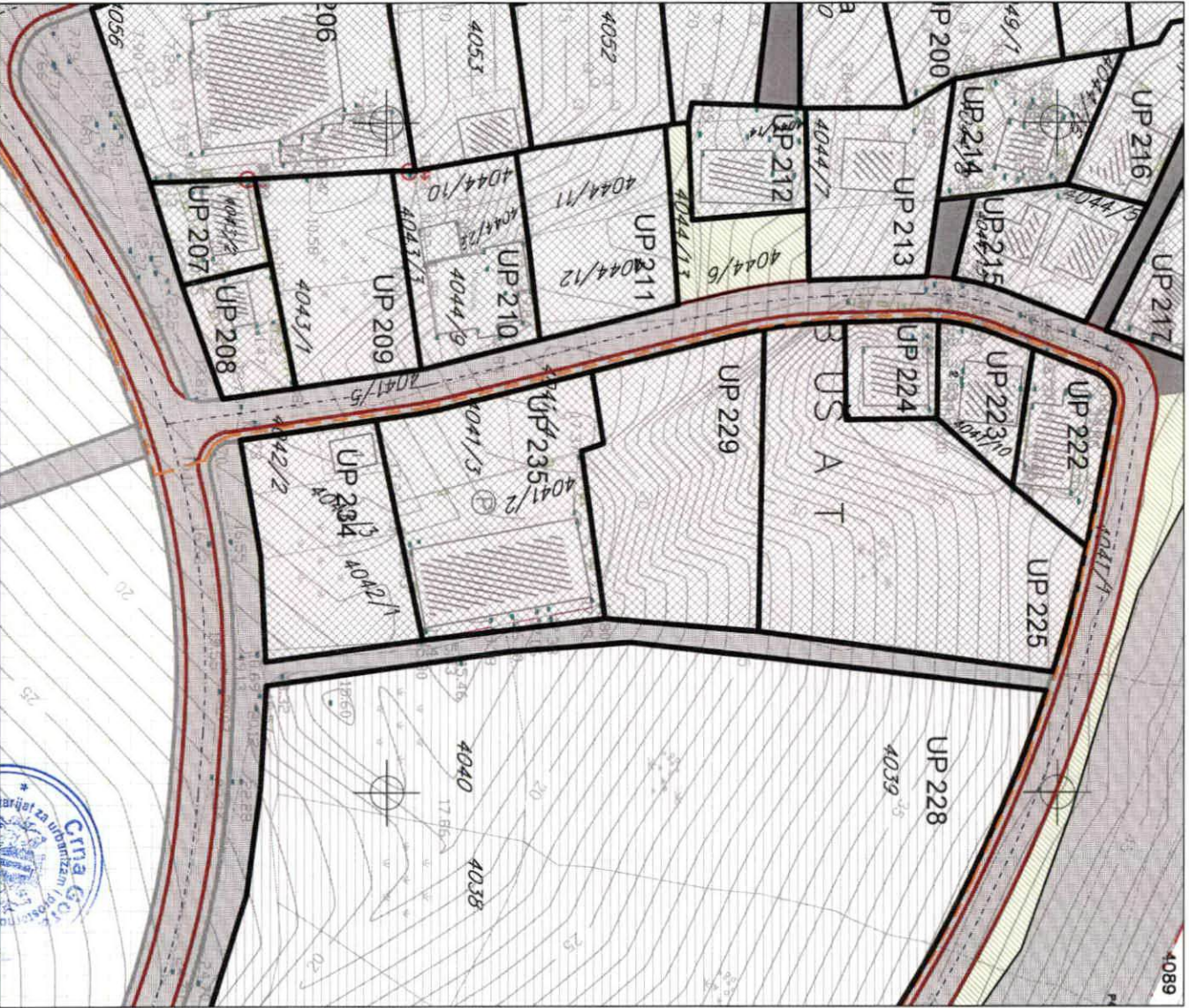


PREDSJEDNIK
RADOMIR NOVAKOVIĆ


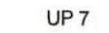







Detaljni urbanistički plan:
PEČURICE
Turistički kompleks



obrađivač plana	CAU - Centar za arhitekturu i urbanizam	
aručilac	OPŠTINA BAR	
		godina izrade plana:



LEGENDA:

-  GRANICA ZAHVATA PLANA
-  GRANICA URBANISTIČKE PARCELE
-  UP 7 BROJ URBANISTIČKE PARCELE
-  GRANICA URBANISTIČKOG BLOKA
-  1 OZNAKA URBANISTIČKOG BLOKA
-  GRANICA ZONE
-  A OZNAKA ZONE
-  OBALNO ŠETALIŠTE - LUNGO MARE
-  GRANICA MORSKOG DOBRA
-  PLANIRANI TK PODZEMNI VOD
-  PLANIRANO TK OKNO

Na osnovu člana 47 Zakona o uređenju prostora i izgradnji objekata («Sl. List CG», br. 51/08, 40/10, 34/11, 40/11, 47/11, 35/13, 39/13, 33/14) i člana 41 Statuta Opštine Bar («Sl. list CG - opštinski propisi», br. 06/11) Skupština Opštine Bar, na XX sjednici održanoj XXXX 2016. godine, donijela je

O D L U K U O DONOŠENJU DETALJNOG URBANISTIČKOG PLANA »PEČURICE – TURISTIČKI KOMPLEKS«

SKUPŠTINA OPŠTINE BAR

Broj: XXXX
Bar, XXXX 2016. godine

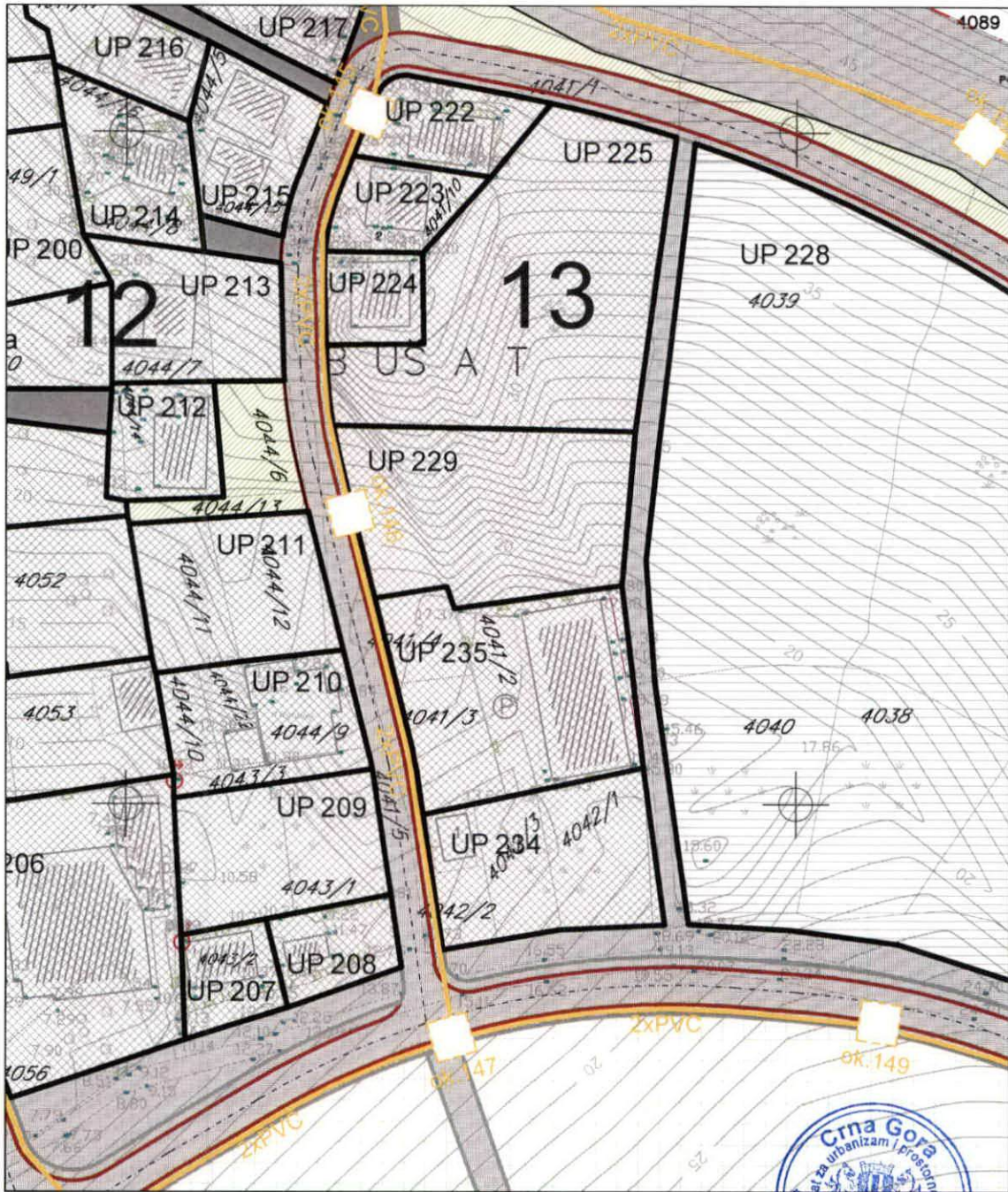


PREDSJEDNIK
RADOMIR NOVAKOVIĆ


Detaljni urbanistički plan:
PEČURICE
Turistički kompleks



obrađivač plana	CAU - Centar za arhitekturu i urbanizam	
naručilac	OPŠTINA BAR	
	DUD Pečurice - Turistički kompleks	godina izrade plana : XXXX



LEGENDA:

-  GRANICA ZAHVATA PLANA
-  GRANICA URBANISTIČKE PARCELE
-  UP 7 BROJ URBANISTIČKE PARCELE
-  GRANICA URBANISTIČKOG BLOKA
-  OZNAKA URBANISTIČKOG BLOKA
-  GRANICA ZONE
-  OZNAKA ZONE
-  OBALNO ŠETALIŠTE - LUNGO MARE
-  GRANICA MORSKOG DOBRA
-  PLANIRANI VODOVOD
-  VODOVOD VIŠEG REDA
-  KANALIZACIONI VOD
-  PLANIRANI KANALIZACIONI VOD
-  KANALIZACIONI VOD
-  PLANIRANI KANALIZACIONI VOD
-  PLANIRANO REVIZIONO OKNO

Na osnovu člana 47 Zakona o uređenju prostora i izgradnji objekata («Sl. List CG», br. 51/08, 40/10, 34/11, 40/11, 47/11, 35/13, 39/13, 33/14) i člana 41 Statuta Opštine Bar («Sl. list CG - opštinski propisi», br. 06/11) Skupština Opštine Bar, na IV sjednici održanoj 18.07 2016. godine, donijela je

ODLUKU O DONOŠENJU DETALJNOG URBANISTIČKOG PLANA »PEČURICE – TURISTIČKI KOMPLEKS«

SKUPŠTINA OPŠTINE BAR

Broj: 180/16
Bar, 18.07 2016. godine

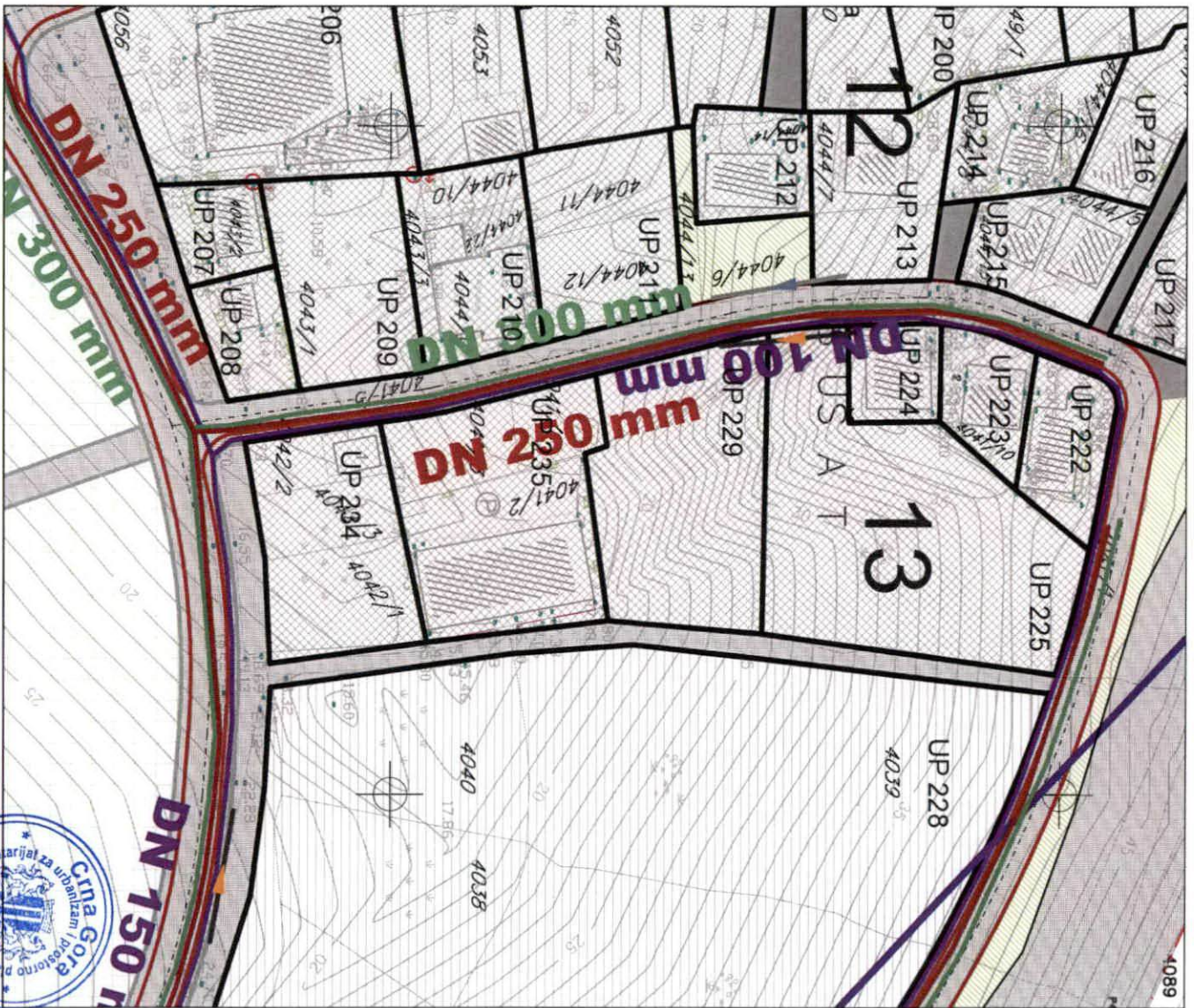


PREDSJEDNIK
RADOMIR NOVAKOVIĆ

Detaljni urbanistički plan:
PEČURICE
Turistički kompleks



obrađivač plana	CAU - Centar za arhitekturu i urbanizam	
naručilac	OPŠTINA BAR	
	DUP Pečurice - Turistički kompleks	godina izrade plana : 2016



LEGENDA:

-  GRANICA ZAHVATA PLANA
-  GRANICA URBANISTIČKE PARCELE
-  UP 7 BROJ URBANISTIČKE PARCELE
-  GRANICA URBANISTIČKOG BLOKA
-  OZNAKA URBANISTIČKOG BLOKA
-  GRANICA ZONE
-  OZNAKA ZONE
-  OBALNO ŠETALIŠTE - LUNGO MARE
-  GRANICA MORSKOG DOBRA



POVRŠINE JAVNE NAMJENE

-  PARK
-  SKVER
-  ZELENILO UZ SAOBRAĆAJNICE
-  PARK ŠUMA

POVRŠINE OGRANIČENE NAMJENE

-  TURISTIČKI KOMPLEKSI
-  TURISTIČKA NASELJA
-  AUTO-KAMP
-  SPORTSKO-REKREATIVNE
POVRŠINE

POVRŠINE SPECIJALNE NAMJENE

-  ZAŠTITNI POJASEVI
-  ZELENILO INFRASTRUKTURE

Na osnovu člana 47 Zakona o uređenju prostora i zgradnji objekata (»Sl. list CG«, br. 51/08, 40/10, 34/11, 40/11, 47/11, 35/13, 39/13, 33/14) i člana 41 Statuta Opštine Bar (»Sl. list CG - opštinski propisi«, br. 06/11) Skupština Opštine Bar na XIV sjednici održanoj 2016 godine donijela je:

ODLUKU O DONOŠENJU DETALJNOG URBANISTIČKOG PLANA »PEČURICE - TURISTIČKI KOMPLEKS«

SKUPŠTINA OPŠTINE BAR

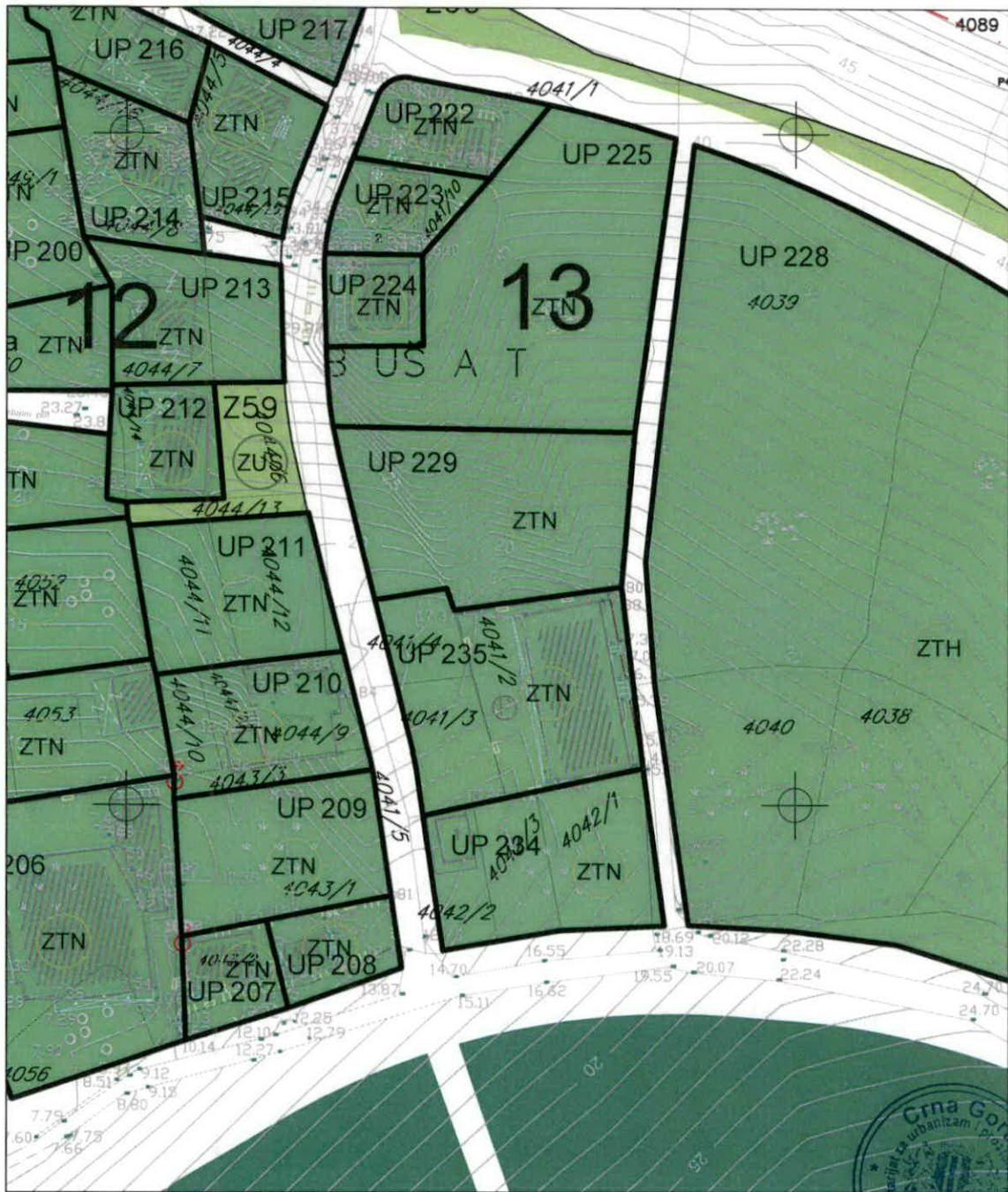
Broj: 102/16
Bar, 2016 godine

PREDSJEDNIK
RADOMIR NOVAKOVIĆ




Detaljni urbanistički plan:
PEČURICE
Turistički kompleks

odradni plan	CAU - Centar za arhitekturu i urbanizam
--------------	---



CRNA GORA

UPRAVA ZA KATASTAR I DRŽAVNU IMOVINU

PODRUČNA JEDINICA: BAR

Broj: 460-dj-769/2023

Datum: 11.05.2023.



Katastarska opština: KUNJE

Broj lista nepokretnosti:

Broj plana: 9

Parcela: 4041/3

KOPIJA PLANA

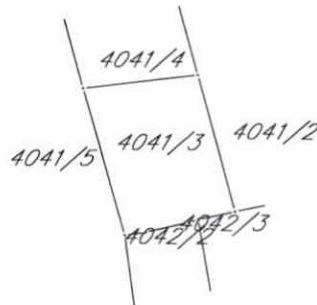
Razmjera 1: 1000



4
651
400
565
700
9

4
651
400
800
565
9

4
651
300
565
700
9



4
651
300
800
565
9



IZVOD IZ DIGITALNOG PLANA

Obradio:

[Handwritten signature]

Ovjerava
Službeno lice:

[Handwritten signature]



10000000343



102-919-10958/2023

**UPRAVA ZA KATASTAR
I DRŽAVNU IMOVINU****CRNA GORA****PODRUČNA JEDINICA
BAR**

Broj: 102-919-10958/2023

Datum: 11.05.2023.

KO: KUNJE

Na osnovu člana 173 Zakona o državnom premjeru i katastru nepokretnosti ("Sl. list RCG" br. 29/07, "Sl. list CG" br. 73/10, 032/11, 040/11, 043/15, 037/17 i 17/18), postupajući po zahtjevu , , za potrebe izdaje se

LIST NEPOKRETNOSTI 1099 - PREPIS

Podaci o parcelama									
Broj	Podbroj	Broj zgrade	Plan Skica	Datum upisa	Potes ili ulica i kućni broj	Način korišćenja Osnov sticanja	Bon. klasa	Površina m ²	Prihod
4041	3		19 40	06/12/2018	BUŠAT	Šume 5. klase DIOBA		290	0.14
								290	0.14

Podaci o vlasniku ili nosiocu			
Matični broj - ID broj	Naziv nosioca prava - adresa i mjesto	Prava	Obim prava
0405970215018 0	SAVOVIĆ VILOTIJE VIOLETA JOLA PILETIĆA BR. 2 PODGORICA 0	Svojina	1/1

Ne postoje tereti i ograničenja.

Naplata takse je oslobođena na osnovu člana 17 Zakona o administrativnim taksama ("Sl. list CG", br. 18/19). Naplata naknade oslobođena je na osnovu člana 174 Zakona o državnom premjeru i katastru nepokretnosti ("Sl. list RCG" br. 29/07, "Sl. list CG" br. 73/10, 032/11, 040/11, 043/15, 037/17 i 17/18).



Ovlašćeno lice:

Mrdjan Kovačević dipl.pravnik



Korisnik: KORISNIK

Datum i vrijeme štampe: 16.05.2023 12:03

PODRUČNA JEDINICA
BAR

Datum: 16.05.2023 12:03
KO: KUNJE

LIST NEPOKRETNOSTI 283 - IZVOD

Podaci o parceli							
Broj/podbroj	Broj zgrade	Plan Skica	Datum upisa	Potes ili ulica i kućni broj	Način korišćenja Osnov sticanja	Površina m ²	Prihod
4041/1		19 36/87	23.12.2022	BUŠAT	Šume 5. klase NASLJEDE	2420	1.21

Podaci o vlasniku ili nosiocu prava			
Matični broj - ID broj	Naziv nosioca prava - adresa i mjesto	Osnov prava	Obim prava
*	KARASTANOVIĆ SULJO JASMIN *	Svojina	1/1

Ne postoje tereti i ograničenja.



Korisnik: KORISNIK

Datum i vrijeme štampe: 16.05.2023 12:01

PODRUČNA JEDINICA

BAR

Datum: 16.05.2023 12:01

KO: KUNJE

LIST NEPOKRETNOSTI 1098 - PREPIS

Podaci o parceli							
Broj/podbroj	Broj zgrade	Plan Skica	Datum upisa	Potes ili ulica i kućni broj	Način korišćenja Osnov sticanja	Površina m ²	Prihod
4041/2	1	19 40/90		BUŠAT	Porodična stambena zgrada KUPOVINA	291	0.00
4041/2		19 40/90		BUŠAT	Dvorište KUPOVINA	329	0.00

Podaci o vlasniku ili nosiocu prava			
Matični broj - ID broj	Naziv nosioca prava - adresa i mjesto	Osnov prava	Obim prava
*	ROZANOV VLADIMIR ALEKSANDROVIČ *	Susvojina	1/23
*	GODUNOVA OLGA ALEKSANDROVNA *	Susvojina	1/23
*	MALYUGINA MARINA ALEKSEEVNA *	Susvojina	1/23
*	SEROSHTAN SERGEEVIČ ALEXEY *	Susvojina	1/23
*	SADKEEV ALEKSANDR EVGENJEVIČ *	Susvojina	1/23
*	KOSCIELNIAK JUSTYNA ANNA *	Susvojina	1/23
*	IAKOVLIEVA - NADIJA *	Susvojina	1/23
*	SHUMOVETSKAYA DARINA PAVLOVNA *	Susvojina	1/23
*	PAPAN BLAŽO PERO *	Susvojina	1/46
*	BOGER SIEGFRIED *	Susvojina	1/46
*	ZAGARIN ALEXANDER VASILJEVIČ *	Susvojina	1/23
*	KURIN VLADIMIR VIKTOROVIČ *	Susvojina	1/23
*	BOGER VITALI *	Susvojina	1/46
*	ROZANOVA ELENA VLADIMIROVNA *	Susvojina	1/23



*	PETROVA OLGA VLADIMIROVNA *	Susvojina	1/23
---	--------------------------------	-----------	------

Podaci o objektima i posebnim djelovima objekta					
Broj/podbroj	Broj zgrade	Način korišćenja Osnov sticanja Sobnost	PD Godina izgradnje	Spratnost/ Sprat Površina	Osnov prava Vlasnik ili nosilac prava Adresa, Mjesto
4041/2	1	Porodična stambena zgrada GRAĐENJE	2008	TROSPRATNA ZGRADA SA PODRUMOM 291	
4041/2	1	Stambeni prostor GRAĐENJE	1	Prva etaža podruma 50	Svojina 1/1 PAPAN BLAŽO PERO * *
4041/2	1	Stambeni prostor GRAĐENJE	2	Prva etaža podruma 23	Svojina 1/1 PAPAN BLAŽO PERO * *
4041/2	1	Stambeni prostor KUPOVINA	3	Prizemlje 65	Svojina 1/1 STANISHEVSKAA KONSTANTINOVNA NATALIA * *
4041/2	1	Stambeni prostor GRAĐENJE Jednosoban stan	4	Prizemlje 41	Svojina 1/1 ZAGARIN ALEXANDER VASILJEVIČ * *
4041/2	1	Stambeni prostor KUPOVINA	5	Prvi sprat 64	Svojina 1/1 PETROVA OLGA VLADIMIROVNA * *
4041/2	1	Stambeni prostor KUPOVINA	6	Prvi sprat 41	Svojina 1/1 GODUNOVA OLGA ALEKSANDROVNA * *
4041/2	1	Stambeni prostor KUPOVINA Dvosoban stan	7	Drugi sprat 65	Susvojina 1/2 BOGER WALDEMAR * * Susvojina 1/2 BOGER SIEGFRIED * *
4041/2	1	Stambeni prostor KUPOVINA	8	Drugi sprat 90	Susvojina 1/2 BOGER VITALI * * Susvojina 1/2 BOGER SIEGFRIED * *
4041/2	1	Stambeni prostor KUPOVINA	9	Treći sprat 65	Svojina 1/1 SADKEEV ALEKSANDR EVGENJEVIČ * *
4041/2	1	Stambeni prostor KUPOVINA	10	Treći sprat 41	Svojina 1/1 MALYUGINA MARINA ALEKSEEVNA * *
4041/2	1	Stambeni prostor GRAĐENJE Jednosoban stan	11	Prizemlje 47	Svojina 1/1 SHUMOVETSKAYA DARINA PAVLOVNA * *
4041/2	1	Stambeni prostor GRAĐENJE Jednosoban stan	12	Prizemlje 44	Susvojina 1/2 BELEVICH IVANOVNA VERA * * Susvojina 1/2



					YANKOSAVA *
					*
4041/2	1	Stambeni prostor DIOBA	13	Prizemlje 50	Svojina 1/1 SEROSHTAN SERGEEVIČ ALEXEY * *
4041/2	1	Stambeni prostor KUPOVINA	14	Prvi sprat 47	Svojina 1/1 KURIN VLADIMIR VIKTOROVIČ *
4041/2	1	Stambeni prostor KUPOVINA	15	Prvi sprat 47	Svojina 1/1 ROZANOV VLADIMIR ALEKSANDROVIČ *
4041/2	1	Stambeni prostor KUPOVINA	16	Prvi sprat 50	Svojina 1/1 ROZANOVA ELENA VLADIMIROVNA *
4041/2	1	Stambeni prostor GRAĐENJE Jednosoban stan	17	Drugi sprat 44	Svojina 1/1 IAKOVLIEVA - NADIIA *
4041/2	1	Stambeni prostor KUPOVINA	18	Drugi sprat 44	Svojina 1/1 KOŚCIELNIAK JUSTYNA ANNA *
4041/2	1	Stambeni prostor KUPOVINA	19	Treći sprat 48	Svojina 1/1 FRIIUK VALENTINOVNA TATIANA * *
4041/2	1	Stambeni prostor KUPOVINA	20	Treći sprat 45	Svojina 1/1 DAMOCHKINA ANATOVLJENA SVETLANA *
4041/2	1	Stambeni prostor KUPOVINA	21	Treći sprat 50	Susvojina 1/2 TULINOVA VLADIMIROVNA DARIA * * Susvojina 1/2 TULINOV MIHAILOVIĆ IGOR *
4041/2	1	Stambeni prostor KUPOVINA	22	Potkrovlje-mansarda 188	Svojina 1/1 BAICH GEORG LIDIA *
4041/2	1	Stambeni prostor KUPOVINA	23	Potkrovlje-mansarda 98	Svojina 1/1 HAASE WICK PATRIZIA HEDWIG * *

Podaci o teretima i ograničenjima

Broj/podbroj	Broj zgrade	PD	Redni broj	Način korišćenja	Datum upisa	Opis prava
4041/2	1	1	1	Stambeni prostor	19.05.2008	Nema dozvolu
4041/2	1	2	1	Stambeni prostor	19.05.2008	Nema dozvolu
4041/2	1	3	1	Stambeni prostor	19.05.2008	Nema dozvolu
4041/2	1	4	1	Stambeni prostor	30.07.2021	Zabilježba objekta koji nije izgradjen u skladu sa zakonom OBJEKAT NIJE IZGRADJEN U SKLADU SA ZAKONOM.
4041/2	1	5	1	Stambeni prostor	19.05.2008	Nema dozvolu
4041/2	1	6	1	Stambeni prostor	19.05.2008	Nema dozvolu
4041/2	1	7	1	Stambeni prostor	30.07.2021	Zabilježba objekta koji nije izgradjen u skladu sa zakonom OBJEKAT NIJE IZGRADJEN U SKLADU SA ZAKONOM



4041/2	1	9	1	Stambeni prostor	19.05.2008	Nema dozvolu
4041/2	1	10	1	Stambeni prostor	15.01.2019	Zabilježba objekta koji nije izgrađen u skladu sa zakonom /
4041/2	1	11	2	Stambeni prostor	19.10.2021	Zabilježba objekta koji nije izgrađen u skladu sa zakonom OBJEKAT NIJE IZGRADJEN U SKLADU SA ZAKONOM.
4041/2	1	12	2	Stambeni prostor	19.10.2021	Zabilježba objekta koji nije izgrađen u skladu sa zakonom OBJEKAT NIJE IZGRADJEN U SKLADU SA ZAKONOM.
4041/2	1	13	1	Stambeni prostor	19.05.2008	Nema dozvolu
4041/2	1	14	1	Stambeni prostor	15.01.2019	Zabilježba objekta koji nije izgrađen u skladu sa zakonom /
4041/2	1	15	1	Stambeni prostor	19.05.2008	Nema dozvolu
4041/2	1	16	1	Stambeni prostor	19.05.2008	Nema dozvolu
4041/2	1	17	2	Stambeni prostor	18.10.2021	Zabilježba objekta koji nije izgrađen u skladu sa zakonom OBJEKAT NIJE IZGRADJEN U SKLADU SA ZAKONOM.
4041/2	1	18	1	Stambeni prostor	19.05.2008	Nema dozvolu
4041/2	1	19	1	Stambeni prostor	19.05.2008	Nema dozvolu
4041/2	1	20	1	Stambeni prostor	19.05.2008	Nema dozvolu
4041/2	1	21	1	Stambeni prostor	19.05.2008	Nema dozvolu
4041/2	1	22	1	Stambeni prostor	19.05.2008	Nema dozvolu
4041/2	1	23	1	Stambeni prostor	19.05.2008	Nema dozvolu
4041/2	1		1	Porodična stambena zgrada	19.05.2008	Nema dozvolu

Podaci o aktivnim zahtjevima									
LN	Broj parcele	Podbr.	Zgrada	PD	Klas. znak	Broj zahtjeva	Godina	Komentar	Sadržina
	4041	2	1		919	660	2023	PAPAN PERO	ZA UPIS HIPOTEKE KO KUNJE LIST 1098, KAT.P. 4041/2, KO NOVI BAR LIST 1865, KAT.P. 5761/2 , KO ZANKOVIĆI LIST 1858, KAT.P. 624/1
	4041	2	0		919	660	2023	PAPAN PERO	ZA UPIS HIPOTEKE KO KUNJE LIST 1098, KAT.P. 4041/2, KO NOVI BAR LIST 1865, KAT.P. 5761/2 , KO ZANKOVIĆI LIST 1858, KAT.P. 624/1
1098					919	660	2023	PAPAN PERO	ZA UPIS HIPOTEKE KO KUNJE LIST 1098, KAT.P. 4041/2, KO NOVI BAR LIST 1865, KAT.P. 5761/2 , KO ZANKOVIĆI LIST 1858, KAT.P. 624/1



Korisnik: KORISNIK

Datum i vrijeme štampe: 16.05.2023 12:02

PODRUČNA JEDINICA

BAR

Datum: 16.05.2023 12:02

KO: KUNJE

LIST NEPOKRETNOSTI 1101 - PREPIS

Podaci o parceli							
Broj/podbroj	Broj zgrade	Plan Skica	Datum upisa	Potes ili ulica i kućni broj	Način korišćenja Osnov sticanja	Površina m ²	Prihod
4041/4		19 40	20.12.2021	BUŠAT	Šume 5. klase KUPOVINA	200	0.10

Podaci o vlasniku ili nosiocu prava			
Matični broj - ID broj	Naziv nosioca prava - adresa i mjesto	Osnov prava	Obim prava
*	DJUKOVIĆ ILIJA PREDRAG *	Svojina	1/1

Ne postoje tereti i ograničenja.



TEHNIČKI USLOVI

Za izradu projektne dokumentacije za priključenje na hidrotehničku infrastrukturu

a) Opšti dio

Vodovod:

- Za registrovanje utroška vode cijelog objekta potrebno je ugraditi vodomjer u šahti u skladu sa tehničkim propisima. Šaht treba da bude lociran u posjedu investitora, 1m od ivice parcele gledajući iz pravca mjesta priključenja na ulični cjevovod. Predvidjeti posebno mjerenje potrošnje vode za stambeni i poslovni dio objekta.
- Mjerenje isporučenih količina vode u objektima koji će se graditi ili postavljati na teritoriji Opštine Bar će se vršiti sledećim vodomjerima:
 - a) U objektima za individualno stanovanje – višestambenim vodomjerima sa mokrim ili suvim mehanizmom klase tačnosti »C« ili više i pripremom za daljinsko očitavanje putem radio veze.
 - b) U objektima za kolektivno stanovanje – višestambenim vodomjerom sa mokrim ili suvim mehanizmom klase tačnosti »C« ili više i sistemom za daljinsko očitavanje putem radio veze.
 - c) U objektima za obavljanje djelatnosti ili za smještaj sa profilom priključka na javni vodovod od 50mm ili većim – kombinovanim elektromagnetnim ili ultrazvučnim vodomjerom istog profila sa mogućnošću daljinskog.
 - d) U poslovnim prostorima u objektu – višestambenim vodomjerom sa mokrim ili suvim mehanizmom klase »C« ili više i sistemom za daljinsko očitavanje putem radio veze i radio frekventnim ventilom ispred vodomjera.
- U objektima za kolektivno stanovanje, vodomjeri se ugrađuju u zajedničkim dijelovima stambene zgrade (hodnicima i holovima) uz obaveznu ugradnju manuelnog magnetnog ventila ispred vodomjera.
- Za objekte sa više od četiri stambene jedinice (stambene zgrade) može se predvidjeti ugradnja kontrolnih vodomjere za svaki ulaz posebno (vertikalno). Vodovodnu šahtu obavezno izvesti sa drenažom, penjalicama i poklopcem tako postavljenim da se vodomjer ne nalazi neposredno ispod otvora poklopca. Za svaku stambenu jedinice predvidjeti ugradnju mjernih uređaja-vodomjera smještenih u kasetama na etažama, stalno dostupnim za očitavanje, kontrolu i održavanje (max jedan ormar za jedan sprat, uz mogućnost zaključavanja radi obezbjeđenja od oštećenja i krađe vodomjera). Vodomjeri sa horizontalnom osovinom se moraju postaviti isključivo horizontalno, odnosno sa vertikalnom osovinom isključivo vertikalno, sa pravim komadom cijevi 3D-5D ispred vodomjera. Ukoliko se predvidi baštenski hidrant neophodno je odrediti subjekt koji će izmirivati naknadu za utrošenu vodu.
- Kod vodomjera profila Ø50mm i više obavezno se ispred vodomjera ugrađuje zatvarač, hvatač nečistoće, MDK komad, ravni komad za smirenje toka vode, a iza vodomjera ravni komad i zatvarač. Iza vodomjera na koji je spojena hidrantska mreža objekta ili sprinkler sistem za gašenje požara, obavezno se ugrađuje zaštitnik od povratnog toka (nepovratni ventil). Dužina ravnog dijela za smirenje toka ispred i iza vodomjera zavisi o profilu vodomjera. Prilikom dimenzionisanja vodomjernog šahta voditi računa o dimenzijama armatura i fazonskih komada koji se ugrađuju.
- Za vrstu materijala priključka na vodovodnu mrežu predvidjeti PEHD (polietilen) ili PP (polipropilen). Maksimalno dozvoljeni profil priključka





- je $\varnothing 100\text{mm}$, pri čemu profil priključka mora biti manji od profila ulične cijevi na koju se planira priključenje.
- Direktno uzimanje vode iz javne vodovodne mreže preko hidroforskih uređaja, dozvoljeno je samo kod cjevovoda prečnika $\varnothing 200\text{ mm}$ i više. Uređaj za povišenje pritiska kod direktnog spoja na vodovodnu mrežu obavezno mora biti opremljen frekventnom regulacijom. Iz cjevovoda prečnika manjih od $\varnothing 200\text{mm}$ voda za uređaj za povišenje pritiska se može uzimati samo preko zatvorenog prelaznog rezervoara sa slobodnim nivoom vode.
 - Direktno uzimanje vode iz javnog cjevovoda za sprinkler instalaciju (preko priključka za objekat) dozvoljeno je samo u slučaju kada je ulični cjevovod prečnika većeg ili jednakog $\varnothing 250\text{ mm}$. Za prečnike uličnih cjevovoda manjeg od $\varnothing 250\text{ mm}$ potrebno je izgraditi rezervoar dovoljne zapremine za potrebe sprinkler instalacija. Rezervoari se u ovom slučaju pune iz uličnog cjevovoda u skladu sa hidrauličkim proračunom iz projekta.

Fekalna kanalizacija:

- Profil priključka i pad potrebno je odabrati u skladu sa izvedenim hidrauličkim proračunima, kao i na osnovu raspoloživih geodetskih kota. Minimalni profil priključka na gradsku kanalizacionu mrežu je $\varnothing 160\text{mm}$.
- Sva neophodna geodetska mjerenja i uzdužne profile, predvidjeti tehničkom dokumentacijom.
- Gradski sistem kanalizacione mreže je separatan, tako da se ne dozvoljava upuštanje atmosferskih voda u fekalnu kanalizaciju i obrnuto
- Nije dozvoljeno gravitaciono priključenje podrumskih i suterenskih etaža objekta na fekalnu kanalizaciju.
- Prilikom izrade projekta u dijelu ispuštanja otpadnih voda uzeti u obzir sve specifičnosti korisnika kanalizacije (kapacitet i tehnologija proizvodnje, količina, sastav i dinamika ispuštanja otpadnih voda, mogućnost recirkulacije i dr.), kao i ispoštovati "Pravilnik o kvaliteti i sanitarno-tehničkim uslovima za ispuštanje otpadnih voda u recipijent i javnu kanalizaciju, načinu i postupku ispitivanja kvaliteta otpadnih voda, min. broju ispitivanja i sadržaju izvještaja o utvrđenom kvalitetu otpadnih voda" (Sl.List CG br.45/08,9/10 i 26/12)
- Za materijal za izradu priključka na fekalnu kanalizaciju predvidijeti atestirane PVC kanalizacione cijevi za uličnu kanalizaciju (tjemene nosivosti min SN4) ili PP (polipropilen).
- Revizionna okna mogu biti kružnog ili četvrtastog poprečnog presjeka, monolitne AB, montažne AB i poliesterske izrade.
- Na mjestima gdje je moguć uticaj morske vode predvidijeti šahte od poliestera.

Atmosferska kanalizacija

- Neophodno je izvesti proračun oticanja sa predmetne parcele, krovova i uređenih površina i odabrati adekvatan profil priključka.
- Sa izvršenim geodetskim mjerenjima, dati uzdužne profile odvodnih kanala i raspoložive padove samog priključka.
- Revizionna okna i kišne slivnike projektovati u skladu sa tehničkim propisima za ovu vrstu djelatnosti.
- Za materijal za izradu priključka na atmosfersku kanalizaciju predvidijeti PVC ili PE (polietilen).
- Predvidjeti separatore za prečišćavanje voda sa parkinga i saobraćajnica, prije upuštanja ovih voda u gradsku atmosfersku kanalizaciju. Isto važi za sve zatvorene prostore u objektu koji služe za parkiranje automobila (garaže) površine veće od 50m^2 .
- Revizionna okna mogu biti kružnog ili četvrtastog poprečnog presjeka, monolitne AB, montažne AB i poliesterske izrade.

- o Na mjestima gdje je moguć uticaj morske vode predvidjeti šahte od poliestera

b) Postojeće hidrotehničke instalacije

- o U slučaju da je u granicama urbanističke parcele trasirana postojeća vodovodna cijev, koja se zadržava u planskom dokumentu, ili je planirana izgradnja nove mreže, neophodno je pridržavati se odredbi »Pravilnika o određivanju i održavanju zona i pojaseva sanitarne zaštite izvorišta i ograničenjima u tim zonama« („Službeni list Crne Gore”, br. 66/09 od 2. oktobra 2009.god.

Član. 32 - Pojas sanitarne zaštite određuje se oko glavnih cjevovoda i u zavisnosti od konfiguracije terena iznosi po 2m od osovine cjevovoda sa obje strane, a za cjevovode za vodosnabdijevanje do 200 stanovnika po 1m od osovine cjevovoda sa obje strane. U pojasu zaštite nije dozvoljena izgradnja objekata, postavljanje uređaja i vršenje radnji koje na bilo koji način mogu zagaditi vodu ili ugroziti stabilnost cjevovoda.

Za cjevovode profila DN 200mm i veće, u slučaju izgradnje objekata na trasi cjevovoda u zoni sanitarne zaštite, neophodno je obezbijediti slobodan prostor svijetlog otvora širine 4,0m i visine 3,0m.

- o Ako u granicama urbanističke parcele već postoji ili je planirana izgradnja fekalnog odnosno atmosferskog kolektora, nije dozvoljena izgradnja objekata, postavljanje uređaja i vršenje radnji u pojasu od 2m od osovine kolektora, koje na bilo koji način mogu ugroziti stabilnost cjevovoda.

c) Posebni dio

Priključenje na hidrotehničku infrastrukturu

- o Priključenje objekta na hidrotehničku infrastrukturu (vodovod, fekalnu i atmosfersku kanalizaciju) predvidjeti u skladu sa prostorno planskim dokumentom faza hidrotehnika.

d) Tehnička opremljenost projekta hidrotehničkih instalacija

I) Projekat unutrašnjih instalacija objekta

- Projekat treba da sadrži sve tekstualne i grafičke priloge za glavni projekat u skladu sa Pravilnikom o načinu izrade i sadržini tehničke dokumentacije. Projekat unutrašnjih instalacija vodovoda i kanalizacije treba izraditi u skladu s pravilima struke i odredbama važeće zakonske regulative, a mora obuhvatiti interne instalacije vodovoda i kanalizacije.

II) Projekat uređenja

- U projektu dostaviti preglednu situaciju u odgovarajućoj razmjeri sa jasno naznačenim mjestom priključenja na gradsku ulični vodovodnu i kanizacionu mrežu.
- Na situaciji prikazati položaj sa naznačenim međusobnim rastojanjem planiranog objekta od postojećih i planiranih hidrotehničkih instalacija.
- Projektom obavezno prikazati detalj vodomjernog šahta - vodoinstalaterski i građevinski, sa specifikacijom i pravim dimenzijama fazonskih komada i armatura da bi dokazali usvojene dimenzije, osnovu i presjek kao i njegovu lokaciju na situaciji.

31 Tehnički direktor,
Alvin Tombarević

[Signature]



Izvršni direktor,
Zoran Pajović

[Signature]



Crna Gora
Opština Bar
Sekretarijat za komunalne poslove i
saobraćaj

Adresa: Bulevar revolucije br. 1
85000 Bar, Crna Gora
Tel: +382 30 311 561
email: sekretarijat.kps@bar.me
www.bar.me

Broj: UPI 14-341/23- 292/1

Bar, 24.03.2023. godine

Sekretarijat za komunalne poslove i saobraćaj, na osnovu člana 17 Zakona o putevima („Sl. list Crne Gore“, br. 82/20,140/22), člana 74 Zakona o planiranju prostora i izgradnji objekata („Sl. list Crne Gore“, br. 64/17, 44/18, 63/18, 82/20 i 86/22, 04/23), člana 12 Odluke o opštinskim i nekategorisanim putevima ne teritoriji opštine Bar („Sl. list Crne Gore – opštinski propisi“, br. 46/16), člana 12 Odluke o organizacije i načinu rada lokalne uprave („Sl. list Crne Gore – opštinski propisi“, br. 40/18, 60/22 i 005/23), d o n o s i:

R J E Š E N J E

Utvrđuju se opšti saobraćajno-tehnički uslovi za izradu tehničke dokumentacije za izgradnju stambenih, poslovnih i turističkih objekata u zahvatu planske dokumentacije Opštine Bar, i to:

1. Priključak UP na javnu saobraćajnicu projektovati u skladu sa planskim dokumentom;
2. Urbanistička parcela mora da ima jedan kolski ulaz/izlaz na javnu saobraćajnicu predviđenu planskim dokumentom;
3. Širinu priključka projektovati u zavisnosti od usvojenog mjerodavnog vozila;
4. Mjerodavno vozilo se definiše na osnovu potrebe prilaznog puta, odnosno u zavisnosti od planiranog sadržaja na parceli;
5. Radijuse krivina pri ulasku/izlasku na UP dimenzionisati prema normativima za usvojeno mjerodavno vozilo;
6. Ukoliko je parceli omogućen pristup sa više saobraćajnica, isti je potrebno planirati sa saobraćajnice nižeg ranga;
7. Na priključku na put obezbijediti odgovarajuću preglednost za učesnike u saobraćaju;
8. Voditi računa o spoju prilaznog i javnog puta, za sami priključak koristiti materijale koji odgovaraju materijalima puta na koji se priključuje;
9. Uzdužne profile priključka prilagoditi terenu i okolnim objektima, uz obavezno postizanje poprečnih i podužnih nagiba potrebnih za odvođenje atmosferskih voda;
10. Parkiranje riješiti u okviru UP saglasno važećim normativima;
11. Parking mjesta, u zavisnosti od načina parkiranja (podužno, koso, upravno), dimenzionisati u skladu sa važećim normativima;
12. Horizontalnu i vertikalnu signalizaciju na UP projektovati u zavisnosti od namjene parcele i očekivanog intenziteta saobraćaja;
13. Za svaku UP obavezno uraditi saobraćajno-tehničku dokumentaciju – fazu saobraćaja;
14. Saobraćajno-tehničku dokumentaciju uraditi u skladu sa važećim standardima, tehničkim uputstvima i normativima iz predmetne oblasti;
15. Ovi saobraćajno-tehnički uslovi su sastavni dio UT-uslova za izradu tehničke dokumentacije za izgradnju stambenih, poslovnih i turističkih objekata koji se nalaze u zahvatu planske dokumentacije Opštine Bar.

O b r a z l o ž e n j e

Članom 17 Zakona o putevima („Sl. list Crne Gore“, br. 82/20, 86/22) propisano je da organ uprave izdaje saobraćajno-tehničke uslove za priključenje na javni put, pri čemu predmetne uslove za opštinske puteve izdaje nadležni organ lokalne uprave.

Članom 12 Odluke o opštinskim i nekategorisanim putevima na teritoriji opštine Bar („Sl. list Crne Gore – opštinski propisi“, br. 46/16) je propisano da organ lokalne uprave nadležan za poslove saobraćaja izdaje saobraćajno-tehničke uslove za priključenje na opštinski ili nekategorisani put.

Članom 12 Odluke o organizaciji i načinu rada lokalne uprave („Sl. list Crne Gore – opštinski propisi“, br. 040/18, 060/22, 005/23) je propisano da Sekretarijat za komunalne poslove i saobraćaj, pored ostalog, vrši poslove koji se odnose na izdavanje saobraćajno – tehničkih uslova za projektovanje priključaka na opštinski i nekategorisani put.

Članom 74 stav 5 Zakona o planiranju prostora i izgradnji objekata („Sl. list Crne Gore“, br. 64/17, 44/18, 63/18, 82/20 i 86/22, 04/23) je propisano da uslove koje prema posebnim propisima izdaje organ za tehničke uslove, a koji su neophodni za izradu tehničke dokumentacije, kao i list nepokretnosti i kopiju katastarskog plana pribavlja Ministarstvo, odnosno nadležni organ lokalne samouprave. Shodno članu 5 stav 1 alineja 16, organ za tehničke uslove je, pored ostalih, organ lokalne uprave nadležan za poslove saobraćaja.

Imajući u vidu naprijed navedene propise, odlučeno je kao u dispozitivu Rješenja.

Rješenje je donijeto bez izjašnjenja stranke o rezultatima ispitnog postupka iz razloga jer je utvrđeno da se Rješenje donosi u korist stranke.

Upustvo o pravnoj zaštiti: Protiv ovog Rješenja može se izjaviti žalba Glavnom administratoru Opštine Bar u roku od 15 dana od dana prijema istog. Žalba se ulaže preko ovog organa i taksira se sa 3 € administrativne takse.

Samostalni Savjetnik III za saobraćaj,
Milan Andrijašević



Dostavljeno: Sekretarijatu za urbanizam i prostorno planiranje; u spise; a/a.

Kontakt tel.: 030/311-561

E-mail: sekretarijat.kps@bar.me