

URBANISTIČKO-TEHNIČKI USLOVI

1	<p style="text-align: center;">Crna Gora O P Š T I N A B A R Sekretarijat za urbanizam i prostorno planiranje</p> <hr/> <p>Broj: <u>07-014/23-192/4</u> <u>Bar, 23.03.2023. godine</u></p>	
2	<p>Sekretarijat za urbanizam i prostorno planiranje, na osnovu člana 74 Zakona o planiranju prostora i izgradnji objekata (»Sl. list CG«, broj 64/17, 44/18, 63/18, 11/19, 82/20, 86/22 i 04/23), člana 1 Uredbe o povjeravanju dijela poslova Ministarstva ekologije, prostornog planiranja i urbanizma jedinicama lokalne samouprave (»Sl. list CG«, broj 87/18, 28/19, 75/19, 116/20, 76/21 i 151/22), DUP-a »Čanj II« (»Sl. list CG« - opštinski propisi br. 39/13) i podnijetog zahtjeva Lukyanets Svetlana, izdaje:</p>	
3	<p>URBANISTIČKO-TEHNIČKE USLOVE za izradu tehničke dokumentacije</p>	
4	<p>Za građenje novog objekta na urbanističkoj parceli/lokaciji broj 39, u bloku 10, zona "C" u zahvatu DUP-a »Čanj II«. Veći dio katastarske parcele broj 1129 i katastarska parcela broj 1132, obje KO Mišići, ulaze u sastav predmetne urbanističke parcele.</p> <p>Napomena: Konačna lokacija urbanističke parcele (koja katastarska parcela ili više katastarskih parcela ili njihovi dijelovi i sa kojom površinom ulaze u sastav UP) će se odrediti u fazi izrade tehničke dokumentacije, a nakon izrade geodetskog elaborata (Elaborata parcelacije) od strane ovlaštene geodetske organizacije koja posjeduje licencu.</p>	
5	PODNOŠILAC ZAHTEVA:	Lukyanets Svetlana
6	POSTOJEĆE STANJE	
	<p>U svemu prema Izvodu iz DUP-a »Čanj II« (grafički prilog »Postojeće korišćenje prostora«), izdatom od strane ovog Sekretarijata, a koji čine sastavni dio ovih uslova.</p> <p>Napomena: Uvidom u plan utvrdilo se da na predmetnoj urbanističkoj parceli postoji izgrađen objekat. Prije izvođenja bilo kakvih promjena u prostoru, potrebno je da, ukoliko na određenoj lokaciji postoji objekat, isti bude legalan.</p> <p>U tabelarnom prikazu Plana za predmetnu urbanističku parcelu dati su urbanistički pokazatelji i kapaciteti za postojeće objekte kako slijedi:</p>	

Ostvareni indeks zauzetosti	0,13
- Ostvarena površina prizemlja /m ² /	94,56
- Ostvareni indeks izgrađenosti	1,0
- Ostvarena BGP /m ² /	94,56
- Ostvarena spratnost	P

TRETMAN POSTOJEĆIH OBJEKATA

Planom su postojeći objekti koji nisu na trasama saobraćajnica i javnih površina tretirani zavisno od toga da li parcele pripadaju zoni za razvoj turističkog kompleksa ili turističkog stanovanja /namjene iz GUPa/. Naime, stav planerskog tima je da se u zonama gdje je GUPom predviđena izgradnja objekata za stalno i turističko stanovanje mogu zadržati postojeće vikendice, dok se u zonama predviđenim za razvoj hotelskih kompleksa predlažu varijantna rješenja za rekonstrukciju blokova postojeće izgrađene strukture.

Parcele sa namjenom T1 i T2

- Planom parcelacije uglavnom su podržane katastarske parcele koje u zavisnosti od veličine mogu biti samostalne urbanističke parcele na kojima je planirana izgradnja objekata sa namjenom turistički kompleksi, hoteli, vile, kao i turistička naselja. Sve ostale parcele koje se nalaze u zoni sa pomenutom pretežnom namjenom a svojom veličinom ne zadovoljavaju planski preduslov za izgradnju će se kroz planski period međusobno udruživati i ostvarivati parametre kao veće urbanističke parcele sa namjenom T1 i T2. Ove parcele imaju postojeće indekse izgrađenosti niže od 1.2 i 1.8 i osnov za njihovu realizaciju će biti izrada idejnog urbanističko arhitektonskog rješenja kojim će se razmotriti pojedinačni uslovi za svaki zatečeni objekat pri čemu se dozvoljava interpolacija novim objektima do pomenutog indeksa.
- Parcele koje nisu izgrađene su predviđene za izgradnju turističkih objekata i to za izgradnju hotela, vila i turističkih kompleksa.

Parcele sa namjenom mješovitra namjena

- Katastarske parcele koje su prema GUPu u zoni mješovite namjene su uglavnom potvrđene kroz novu urbanističku parcelaciju. Urbanističkim parcelama je Planom dodijeljena mješovita namjena MN (turizam i stanovanje) i pojedinačni urbanistički parametri.
- Parcele koje nisu izgrađene su predviđene za izgradnju turističkih objekata i to (hoteli, turističko naselje, vile, moteli, hosteli i razni drugi ugostiteljski i poslovni sadržaji u funkciji turističke ponude).

USLOVI ZA POSTOJEĆE OBJEKTE

1. Postojeći objekti koji se nalaze na trasama, ovim planom predviđenih, novih saobraćajnica i javnih površina se ruše. Dozvoljeno je tekuće održavanje i sanacija bez povećanja zatečenih gabarita i površina dok se ne započne postupak privođenja prostora planiranoj namjeni. Objekte je potrebno srušiti prije početka radova na izgradnji ili uređenju saobraćajnica, trgova, parkova, regulisanih kanala potoka i ostalih Planom predviđenih javnih površina.

2. U okviru zone C – blok 13 formirane su veće urbanističke parcele od više katastarskih sa zatečenom izgrađenošću. Ovim planom se postojećim objektima na navedenim katastarskim parcelama daje mogućnost adaptacije i rekonstrukcije u

smislu tekućeg održavanja objekata bez dogradnje i bilo kakve nadgradnje sve do privođenja planskog rješenja namjeni kada će se stvoriti preduslovi za građenje na jedinstvenoj UP.

3. Za parcele na kojima postojeći objekti ne zalaze u novoplanirane regulacije važe sljedeća pravila:

- postojeći objekti mogu se zamijeniti novim prema uslovima iz ovog plana
- može se vršiti rekonstrukcija, dogradnja i adaptacija u okviru urbanističkih parametara koji su propisani ovim planom (urbanističko tehnički uslovi za odgovarajuću namjenu)
- Ukoliko postojeći objekat zadovoljava sve druge urbanističke parametre osim pozicije prema građevinskoj liniji može se privesti namjeni uz uslov da svojom pozicijom ne ugrožava javnu površinu ili susjedni objekat
- Ukoliko objekat ne zadovoljava Planom propisano minimalno odstojanje od ivice susjedne parcele potrebna je pismena saglasnost za gradnju vlasnika susjedne urbanističke parcele. Svaka nova izgradnja i dogradnja moraju pratiti zadatu regulaciju.
- Ukoliko objekat ne zadovoljava propisane uslove za parkiranje investitor može pitanje parkiranja riješiti i na drugi način u skladu sa posebnim propisima /npr učešće u izgradnji javne garaže isl.)
- Objekti koji su premašili planom predviđeni max indeks zauzetosti, izgrađenosti i maksimalnu spratnost se mogu legalizovati prema odredbama Zakona o legalizaciji neformalnih objekata. Ovakvi objekti su Planom prepoznati i označeni u Analitičkim pokazateljima planiranog stanja – tabelarni prikaz po parcelama.

4. Uslovi za dogradnju i nadogradnju postojećih objekata su:

-dograditi i nadograditi se mogu svi postojeći objekti koji svojim položajem na parceli, površinama (postojeća+dodata) i spratnošću ne izlaze iz planom predviđenih parametara (urbanističko-tehnički uslovi za odgovarajuću namjenu) - prije zahtjeva za izradu uslova potrebno je provjeriti statičku stabilnost objekta i stepen energetske efikasnosti.

7	PLANIRANO STANJE
7.1.	Namjena parcele odnosno lokacije
	<p><u>Parcela se nalazi u zoni T2 – turistička naselja.</u></p> <p><u>Površine za turizam</u></p> <p>Površine za turizam su površine koje su planskim dokumentom namijenjene prvenstveno za razvoj turizma.</p> <ul style="list-style-type: none">• Turistički kompleks podrazumijeva objekte hotela i turističkog naselja i utvrđeni su po pravilu na neizgrađenom ili djelimično izgrađenom građevinskom zemljištu sa ciljem visoko kvalitetne valorizacije građevinskog zemljišta u zahvatu. Turistički kompleks (T1) podrazumijeva izgradnju objekata hotela, vila – depadansa, kongresnih, spa, club resort hotela i sl. U hotelima (T1) udio smještajnih kapaciteta mora biti najmanje 70% u osnovnom objektu hotela, a najviše 30% u "vilama" ili depadansima. Ukupna planirana površina prostora za osnovne objekte hotela je najmanje 70%, a ukupna planirana površina za depadanse ili "vile" je najviše 30%. Izgradnja ovih objekata se preporučuje na uglavnom neizgrađenim površinama izuzetno na izgrađenim koje su predviđene za rušenje.• Turističko naselje podrazumijeva objekte hotela i turističkog naselja i utvrđeni su

po pravilu na neizgrađenom ili djelimično izgrađenom građevinskom zemljištu sa ciljem visoko kvalitetne valorizacije građevinskog zemljišta u zahvatu. Turističko naselje (T2) podrazumijeva objekte hotela i turističkog naselja i utvrđeni su po pravilu na neizgrađenom ili djelimično izgrađenom građevinskom zemljištu sa ciljem visoko kvalitetne valorizacije građevinskog zemljišta u zahvatu.

Preporučuje se izgradnja hotela ili turističkog naselja kao i izgradnja poslovnih objekata namjenjenih ugostiteljstvu, čime će cjelokupna ponuda i atraktivnost mjesta biti podignuta na viši nivo. Hotel je objekat za pružanje usluge smještaja, po pravilu sa min kapacitetom od sedam smještajnih jedinica za noćenje, recepcijom i holom, javnim restoranom sa kuhinjom. Turističko naselje je specifična vrsta ugostiteljskog objekta koji u svom sastavu obuhvata više odvojenih funkcionalnih građevinskih jedinica sa najmanjim kapacitetom od 50 smještajnih jedinica, restoranom, barom, prodavnicom i raznim drugim turističkim sadržajima. Pored smještajnog kapaciteta turističko naselje mora imati i centralnu recepciju i hol kao i prostoriju za ručavanje sa kuhinjom. Ovakav karakter turističkog kompleksa omogućava njegovo funkcionisanje tokom cijele godine, nezavisno od kupališne sezone. Preporučuje se izgradnja hotela i turističkih naselja, čime će cjelokupna ponuda i atraktivnost mjesta biti podignuta na viši nivo.

Urbanistički parametri turističkih kompleksa i turističkog stanovanja se utvrđuju prema pravilima i pokazateljima za stambenu izgradnju na području male, srednje ili velike gustine stanovanja, a u zavisnosti od kategorije usluga koje treba da se u tim objektima obezbijede (broj ležaja/površina urbanog zelenila).

Na površinama za turizam mogu se planirati kompleksi i objekti:

1. za smještaj turista:

- hoteli (T1);
- turistička naselja (T2);
- moteli, organizovani i privremeni kampovi, – kuće, omladinski hosteli, odmarališta u okviru (MN);

2. za pružanje usluga ishrane i pića;

Na ovim površinama, izuzetno od pretežne namjene i kompatibilno toj namjeni, mogu se planirati:

- objekti i sadržaji poslovnih, komercijalnih i uslužnih djelatnosti, sporta i rekreacije;
- objekti i mreže infrastrukture;
- parkinzi i garaže za smještaj vozila korisnika (zaposlenih, gostiju i posjetilaca);
- stanice za snabdijevanje motornih vozila gorivom (pumpne stanice) uz uslov dobijanja posebnih uslova, u skladu sa zakonom.

Planirane namjene su pretežne, a ne isključive, što znači da podrazumijevaju i postojanje drugih, komplementarnih namjena.

PRAVILA ZA UREĐENJE PROSTORA I GRAĐENJE OBJEKATA SA NAMJENOM TURIZAM

T2- HOTEL

Namjena i lokacija

Namjena parcela sa oznakom T1 je hotel. Prema posebnom propisu objekat turističke namjene - hotel je pretežno objekat za pružanje usluge smještaja, po pravilu je sa minimalnim kapacitetom od 7 smještajnih jedinica za noćenje sa recepcijom i holom hotela, javnim restoranom i kuhinjom. Turistički objekat- hotel sa kapacitetom 7 do 25 soba klasifikuju se kao mali hoteli. Minimalni zahtjev, pored

smještajnog kapaciteta, je centralna recepcija i hol te restoran sa kuhinjom. Usluge smještaja se pružaju u smještajnim jedinicama koje mogu biti: sobe ili apartmani. Preporuka je da se u prizemljima hotela predvide javni sadržaji kako bi se održao kontinuitet ulice i omogućila disperzija pratećih sadržaja na cijelu teritoriju zone 2. Parcele na kojima je planirana namjena T1 se nalaze na lokacijama koje su u najvećoj mjeri na ravnom i neizgrađenom terenu.

Parcelaclja, regulacija, nivelacija

U grafičkom prilogu Plan parcelacije, regulacije i nivelacije definisane su granice urbanističkih parcela preko koordinata tačaka za sve parcele. Na istom grafičkom prilogu definisan je položaj građevinske i regulacione linije. Građevinska linija prema regulacionoj liniji je obavezujuća i na nju se postavlja jedna fasada objekta odnosno 50% fasade objekta.

Minimalna udaljenost novog objekta od granice susjedne parcele je 4 metra, čime se obezbeđuje optimalan odnos između objekta u pogledu insolacije i obrušavanja (izuzetno 3 m ako se parcela graniči sa gradskim zelenim neizgrađenim površinama). Udaljenost objekta od granice susjedne parcele treba da iznosi najmanje četvrtinu visine objekta. Udaljenost se može smanjiti na osminu ako objekat na fasadi ne sadrže sobne otvore. Izuzetno, objekat može biti postavljen na manjoj udaljenosti ili na samoj granici parcele, ako postoji obostrani interes vlasnika parcela i njihova pisana saglasnost.

U okvirima postavljenih građevinskih linija dozvoljeno je slobodno postavljanje i formiranje gabarita objekta a u skladu sa specifičnim zahtjevima ove namjene. Na grafičkom prilogu Plan oblika prikazani oblici nijesu obavezujući.

Osnovni urbanistički parametri

indeks zauzetosti	0.3
indeks izgradjenosti	1.2
maximalna spratnost	4 etaže (P+3)
slobodne zelene površine	80 ili 60 m ² /ležaju, zavisno od kategorije
detaljno dato u poglavlju Pejzažna arhitektura	

Površina pod podzemnim etažama može biti veća od površine prizemlja ali ne može biti veća od 60% zauzetosti parcele. Pomoćni objekti ne mogu se graditi na parceli. Erkeri, terase, balkoni i drugi istureni djelovi objekata ne mogu prelaziti građevinsku liniju.

Hotel mora imati zatvoreni sistem odvodnje i minimalno 40% otvorenih zelenih površina (parkovno, zaštitno, rekreativno i si.). Pod uređenjem zelenih površina (minimalno 40% slobodnih zelenih površina) podrazumijeva se zadržati postojeću kvalitetnu vegetaciju i ozeleniti parcelu autohtonim vrstama.

Otvorene zelene površine i sportsko rekreativne bi trebale biti prilagođene krajoliku i potrebama hotela visoke kategorije. Otvorene manje bazene ukupne površine do 5% površine parcele moguće je graditi, a da se ne uračunavaju u indeks zauzetosti parcele.

- Propisane površine i spratnosti su maksimalne vrijednosti a mogu biti i manje.
- Detaljni uslovi za svaku UP dati su u analitičkim pokazateljima – tabelarno.

Izgradnja i arhitektonsko oblikovanje objekata

Izgradnja turističkog naselja je uslovljena komunalnom opremljenošću parcele.

Arhitektonsko oblikovanje objekta treba uskladiti sa stvarnim potencijalima lokacije.

Preporučuje se transponovanje tradicionalnih mediteranskih elemenata i oblika kroz upotrebu savremenih materijala i prostornih koncepata .

Krovovi mogu biti kosi- jednovodni, dvovodni a sa nagibima krovnih ravni do maksimalno 23o. Preporučuju se ravni krovovi sa ozelenjenim krovnim baštama.

U cilju racionalnog korišćenja energije treba iskoristiti sve mogućnosti smanjenja korišćenja energije u objektima. Pri izgradnji objekata koristiti savremene termoizolacione materijale, kako bi se smanjila potrošnja energije. Predvidjeti mogućnost korišćenja solarne energije.

Na urbanističkoj parceli obavezno zasaditi drvoredna stabla u pravcu regulacione linije na međusobnom razmaku cea 6 m i na 1m od regulacione linije.

Nije dozvoljeno ograđivanje parcele. Efekat ograđivanja na pojedinim djelovima postići kombinacijom prirodnog i uređenog zelenila radi formiranja zaštićenih ambijenata. Dozvoljeno je obezbijediti kontrolu kolskog pristupa rampom.

Parkiranje

Potreban broj PGM (parking-garažnih mjesta) utvrđuje se zavisno od strukture BGP prema parametrima iz GUPa :

- za hotelski dio je potrebno obezbijediti na 100 smještajnih jedinica 50PGM
- za uslužne djelatnosti-ugostiteljstvo je potrebno obezbijediti na 1000m2 korisne površine 25-30 PGM

Ukoliko nije moguće obezbijediti minimalan broj PGM na parceli, treba smanjiti BGP.

T2 - HOTEL, VILA

U okviru ove namjene izgradnja se može odvijati na slobodnim parcelama, na parcelama koje se udružuju uz prethodnu saglasnost svih vlasnika pojedinačnih katastarskih parcela, pri čemu se stvaraju mogućnosti za rušenje postojećih objekata, pri čemu važe uslovi za izgradnju novih objekata koji su isti kao za parcele sa namjenom T2.

U slučaju rekonstrukcije bloka na parcelama sa namjenom T2 objekti mogu imati namjenu hotel ili turistička vila.

Prema posebnom propisu objekat turističke namjene - hotel je pretežno objekat za pružanje usluge smještaja, po pravilu je sa minimalnim kapacitetom od 7 smještajnih jedinica za noćenje sa recepcijom i holom hotela, javnim restoranom i kuhinjom.

Turistički objekat- hotel sa kapacitetom 7do 25 soba klasifikuju se kao mali hoteli.

Minimalni zahtjev, pored smještajnog kapaciteta, je centralna recepcija i hol te restoran sa kuhinjom. Usluge smještaja se pružaju u smještajnim jedinicama koje mogu biti: sobe ili apartmani.

Turistička vila je smještajna samostalna turistička jedinica, po pravilu višeg standarda, a sa ugostiteljsko turističkom namjenom.

Prije izdavanja urbanističko tehničkih uslova za parcele sa ovom namjenom, treba uraditi projekat rekonstrukcije radi saniranja estetskih, konstruktivnih i funkcionalnih nedostataka ili radi eventualnog uklanjanja postojećih neplanski izgrađenih objekata.

Preporuka Plana je da minimum intervencija podrazumijeva (usaglašavanje boja objekata, intervenciju na spoljašnjim detaljima tipa: ograde, zastori, kapije, stepeništa, olučne vertikale isl.) do značajnijih intervencija u cilju obezbjeđivanja statičke stabilnosti, parking mjesta, slobodnih površina, vizura i neophodnog uklapanja u Planom zadate indekse i druge parametre.

Pored opštih uslova u analitičkim tablicama su dati parametri za svaku pojedinačnu parcelu kao i za svaki postojeći objekat na toj parceli.

Poštovanje građevinskih linija /GL/ je obavezno u slučaju dogradnje novih objekata a u slučaju održavanja objekta u postojećim gabaritima toleriše se neslaganje sa zađatom GL, osim u slučaju kada objekat zalazi u javnu površinu /ulični prostor npr./.

Dozvoljava se fazna izgradnja koju treba definisati idejnim rješenjem na način da faza predstavlja funkcionalnu, estetsku i tehnološku cjelinu.

U slučaju da se pristupi rekonstrukciji bloka neophodno je preuzeti sledeće korake:

- izvršiti detaljno snimanje stanja objekata u bloku kako bi se prikupili podaci o

- statičkoj stabilnosti, energetskej efikasnosti, estetskim karakteristikama objekta isl.
- uraditi jedinstveno idejno rješenje rekonstrukcije bloka u skladu sa uslovima iz ovog Plana uz posebnu brigu o poboljšanju estetskog izgleda, energetske efikasnosti i statičke stabilnosti objekta.
- obezbijediti saglasnost uključenih subjekata na idejno rješenje.

Osnovni urbanistički parametri

indeks zauzetosti	0.3
indeks izgradjenosti	1,2
maximalna spratnost	4 etaže (P+3)
slobodne zelene površine	80 ili 60 m ² /ležaju, zavisno od kategorije detaljno dato u poglavlju Pejzažna arhitektura.

Površina pod podzemnim etažama može biti veća od površine prizemlja ali ne može biti veća od 60% zauzetosti parcele. Pomoćni objekti ne mogu se graditi na parceli. Erkeri, terase, balkoni i drugi istureni djelovi objekata ne mogu prelaziti građevinsku liniju.

Hotel mora imati zatvoreni sistem odvodnje i minimalno 40% otvorenih zelenih površina (parkovno, zaštitno, rekreativno i si.). Pod uređenjem zelenih površina (minimalno 40% slobodnih zelenih površina) podrazumijeva se zadržati postojeću kvalitetnu vegetaciju i ozeleniti parcelu autohtonim vrstama .

Otvorene zelene površine i sportsko rekreativne bi trebale biti prilagođene krajoliku i potrebama hotela visoke kategorije. Otvorene manje bazene ukupne površine do 5% površine parcele moguće je graditi, a da se ne uračunavaju u indeks zauzetosti parcele.

- Propisane površine i spratnosti su maksimalne vrijednosti a mogu biti i manje.

Izgradnja i arhitektonsko oblikovanje objekata

Izgradnja turističkog naselja je uslovljena komunalnom opremljenošću parcele.

Arhitektonsko oblikovanje objekta treba uskladiti sa stvarnim potencijalima lokacije.

Preporučuje se transponovanje tradicionalnih mediteranskih elemenata i oblika kroz upotrebu savremenih materijala i prostornih koncepata .

Krovovi mogu biti kosi - jednovodni, dvovodni a sa nagibima krovnih ravni do maksimalno 23o. Preporučuju se ravni krovovi sa ozelenjenim krovnim baštama.

U cilju racionalnog korišćenja energije treba iskoristiti sve mogućnosti smanjenja korišćenja energije u objektima. Pri izgradnji objekata koristiti savremene termoizolacione materijale, kako bi se smanjila potrošnja energije. Predvidjeti mogućnost korišćenja solarne energije.

Na urbanističkoj parceli obavezno zasaditi drvoredna stabla u pravcu regulacione linije na međusobnom razmaku cea 6 m i na 1m od regulacione linije.

Nije dozvoljeno ograđivanje parcele. Efekat ograđivanja na pojedinim djelovima postići kombinacijom prirodnog i uređenog zelenila radi formiranja zaštićenih ambijenata. Dozvoljeno je obezbijediti kontrolu kolskog pristupa rampom.

Parkiranje

Potreban broj PGM (parking-garažnih mjesta) utvrđuje se zavisno od strukture BGP prema parametrima iz GUPa :

- za hotelski dio je potrebno obezbijediti na 100 smještajnih jedinica 50PGM
- za uslužne djelatnosti-ugostiteljstvo je potrebno obezbijediti na 1000m² korisne površine 25-30 PGM

Ukoliko nije moguće obezbijediti minimalan broj PGM na parceli, treba smanjiti BGP ili obezbijediti dovoljan broj parking mjesta na nekoj od parcela u blizini lokacije.

Postoji mogućnost da plaćanjem naknade učestvuje u finansiranju izgradnje javne garaže ili parkinga u nekoj od susjednih zona a u dogovoru sa nadležnim gradskim

organom.

Ukolikovlasnik parcele ne obezbijedi dovoljno zelenih površina na nekoj od parcela u blizini lokacije dužan je da plaćanjem naknade učestvuje u finansiranju izgradnje javnog prostora /parka, šetališta isl./ u nekoj od susjednih zona a u dogovoru sa nadležnim gradskim organom.

Treba uraditi projekat rekonstrukcije radi saniranja estetskih, konstruktivnih i funkcionalnih nedostataka postojećih objekata. Preporuka Plana je da minimum intervencija podrazumijeva (usaglašavanje boje objekata sa kontekstom, intervenciju na spoljašnjim detaljima tipa: ograde,zastori, kapije, stepeništa, olučne vertikale isl.) do značajnijih intervencija u cilju obezbjeđivanja statičke stabilnosti, parking mjesta, slobodnih površina,vizura i neophodnog uklapanja u Planom zadate indekse i druge parametre.

Za svaku urbanističku parcelu, pojedinačno su dati urbanistički pokazatelji i kapaciteti :

Zona C, blok 10

Urb. parc.	Kat. parcela	Namjena	Površina urbanističke parcele /m2/	maksimalno dozvoljeni indeks zauzetosti	maksimalni dozvoljeni indeks izgrađenosti
39	1129 4128	T2	716,51	0,30	0,60

Propisane površine i spratnosti su maksimalne vrijednosti, a mogu biti i manje.

Tabela za obračun prostornih kapaciteta za namjenu T2

Oznaka namjene	NAMJENA	PLAN				
		MAX indeks zauzeto sti	MAX indeks izgrađe nosti	max spratnost objekta	min potreban broj PM /GM	Min. veličina UP
T2	Hotel, vile, moteli, turistička naselja	Od 0,3 – 0,4	Od 1,2- 1,5	P+3 /P+7 na repnim tačkama/	100 smještajnih jedinica/50 PGM (za hotelski dio) 1000 m ² /25-30 PGM(za uslužne djelatnosti)	500 m ²

7.2. Pravila parcelacije

U grafičkom prilogu »Plan parcelacije« definisane su granice urbanističkih parcela preko koordinata tačaka koje su date u prilogu.

Kada urbanistička parcela, koja je određena ovim planskim dokumentom, ima manja odstupanja od postojeće katastarske parcele (ili parcela), kao i u drugim opravdanim slučajevima kada je potrebno izvršiti usklađivanje urbanističke parcele sa katastarskom parcelom, organ nadležan za poslove uređenja prostora može izvršiti usklađivanje urbanističke parcele sa katastarskim stanjem u toku postupka za izdavanje građevinske dozvole.

Kod urbane komasacije kada se udružuju dvije ili više parcela na kojim će se graditi



novi objekat novoformirana parcela se može odrediti u skladu sa uslovima iz Plana pod uslovom da površina iste ne može biti manja od 600m² pod sljedećim uslovima:

- da je za istu obezbijeđen pristup sa javne saobraćajnice i
- da je obezbijeđena saglasnost svih vlasnika zemljišta na jedinstveno urbanističko arhitektonsko rješenje za urbanističku parcelu.

Prilikom komasacije kada se udružuju dvije ili više urbanističkih parcela, dio ili jedna cijela urbanistička parcela može se privesti namjeni parking prostora u funkciji planiranog objekta.

Takođe, na zahtjev vlasnika, urbanistička parcela u neposrednoj blizini planiranog objekta ili u okviru zone može se privesti namjeni parking prostora isključivo u funkciji tog objekta i kao takva se ne može koristiti u druge svrhe.

Smjernicama za realizaciju Plana predviđeno je sledeće: Ukoliko na postojećim granicama parcela dođe do neslaganja između zvaničnog katastra i plana, mjerodavan je postojeći katastar.

7.3. Građevinska i regulaciona linija, odnos prema susjednim parcelama

U svemu prema izvodu iz DUP-a »Čanj II«. U grafičkom prilogu »Plan regulacije i nivelacije« definisan je položaj građevinske i regulacione linije.

Građevinska linija utvrđuje se u odnosu na regulacionu liniju a predstavlja liniju do koje je dozvoljeno graditi objekat ili liniju na kojoj se gradi objekat, što je definisano posebnim uslovima za svaki tip izgradnje.

Građevinske linije su date u odnosu na regulacionu liniju s tim da prema unutrašnjim kolsko - pješačkim, pješačkim i drugim javnim površinama udaljenost ne može biti manja od 3 m od ivice istih, osim u slučaju kada se graniči za zelenim površinama gdje udaljenost može iznositi 1,5m.

Građevinska linija prema regulacionoj liniji je obavezujuća i na nju se postavlja jedna fasada objekta odnosno 50% fasade objekta.

Minimalna udaljenost novog objekta od granice susjedne parcele je 4 metra, čime se obezbjeđuje optimalan odnos između objekta u pogledu insolacije i obrušavanja (izuzetno 3 m ako se parcela graniči sa gradskim zelenim neizgrađenim površinama).

Udaljenost objekta od granice parcele treba da iznosi najmanje četvrtinu visine objekta. Udaljenost se može smanjiti na osminu ako objekat na fasadi ne sadrže sobne otvore. Izuzetno, objekat može biti postavljen na manjoj udaljenosti ili na samoj granici parcele, ako postoji obostrani interes vlasnika parcela i njihova pisana saglasnost. U okvirima postavljenih građevinskih linija dozvoljeno je slobodno postavljanje i formiranje gabarita objekta a u skladu sa specifičnim zahtjevima ove namjene.

Erkeri, krovne terase, natkrivene terase na terenu, balkoni i drugi istureni djelovi objekata ne mogu prelaziti građevinsku liniju kao ni minimalna definisana odstojanja od bočnih i zadnjih ivica urbanističke parcele. Treba izbjegavati gradnju balkona dužinom cijele fasade.

U slučaju udruživanja UP građevinska linija prema ulici ili javnoj površini ostaje ista ali se GL međusobna briše odnosno utvrđuje se u odnosu na ostale susjede.

Regulaciona linija je definisana osovinom saobraćajnica, čije su koordinate prikazane u grafičkom prilogu »Plan saobraćaja«. Regulaciona linija je granica, u smislu korišćenja, između javnih površina i površina za druge namjene.

TEHNIČKO-TEHNOLOŠKIH I DRUGIH NESREĆA

U cilju zaštite od elementarnih nepogoda postupiti u skladu sa Zakonom o zaštiti i spašavanju (»Sl. list Crne Gore«, br. 13/07, 05/08, 86/09, 32/11 i 54/16), smjernicama iz „Nacionalne strategije za vanredne situacije“ koja predstavlja osnovni strateški dokument iz ove oblasti, Pravilnikom o mjerama zaštite od elementarnih nepogoda (»Sl. list CG«, br. 79/04), Zakonom o zapaljivim tečnostima i gasovima (»Sl. list Crne Gore«, br. 26/10 i 48/15) i Zakonom o zaštiti i zdravlju na radu (»Sl. list Crne Gore«, br. 34/14).

Gradilište organizovati tako da se ne remeti život i rad u susjednim objektima. Investitor i izvođač su obavezni da preduzmu sve zakonom predviđene mjere obezbijeđenja i organizacije gradilišta. Pri izvođenju radova preduzeti sve potrebne mjere zaštite radnika, građana i vozila, a zaštnim mjerama omogućiti odvijanje pješačkog i motornog saobraćaja, te javne površine koristiti samo uz prethodno pribavljene potrebne saglasnosti. Na mjestima gdje je izvršeno isjecanje regulisanih površina, iste dovesti u prvobitno stanje.

Zbog izražene seizmičnosti područja statiku računati na IX stepen MCS skale.

Proračun aseizmičkih konstrukcija vrši se u saglasnosti sa propisima za građenje u seizmičkim područjima. Određuju se ekvivalentne horizontalne proračunske seizmičke sile, sa kojima se proračunavaju i dimenzioniraju elementi konstrukcije. U slučajevima kada je potrebna bolje definisana sigurnost konstrukcije objekta, vrši se direktna dinamička analiza konstrukcije za stvarna seizmička dejstva. Kod ovog proračuna optimizuje se krutost, čvrstoća i žilavost konstrukcije čime se može definisati kriterijum sigurnosti u zavisnosti od uslova fundiranja, seizmičnosti terena i karakteristika upotrijebljenog materijala i tipa konstrukcije.

Na osnovu opštih principa projektovanja aseizmičkih konstrukcija preporučuje se sledeće:

- na predmetnom području moguća je gradnja objekata različite spratnosti uz primjenu svih standardnih građevinskih materijala za konstrukcije i oblikovanje objekata.
- mogu biti zastupljeni najrazličitiji konstruktivni sistemi.
- kod zidnih konstrukcija preporučuje se primjena zidarije, ojačane sa horizontalnim serklažima i armirane zidarije različitog tipa.
- pored ramovskih armirano-betonskih konstrukcija može biti primijenjena izgradnja objekata ramovskih konstruktivnih sistema ojačanih sa armirano-betonskim dijafragmama (jezgrima), kao i konstrukcija sa armirano-betonskim platnima.
- kod primjene prefabrikovanih armirano-betonskih konstrukcija preporučuje se primjena monolitnih veza između elemenata konstrukcije.
- preporučuje se primjena dovoljno krutih medjuspratnih konstrukcija u oba ortogonalna pravca, koje treba da obezbijede distribuciju seizmičkih sila u elementima konstrukcije prema njihovim deformacionim karakteristikama.
- moguća je primjena najrazličitijih materijala i elemenata za ispunu. Prednost imaju lake prefabrikovane ispune, koje bitno ne utiču na ponašanje osnovnog konstruktivnog sistema. Ukoliko se primjenjuje kruta i masivna ispuna (opeka ili blokovi najrazličitijeg tipa) treba uzeti u obzir uticaj ispune na osnovni konstruktivni sistem.

Projektovanje temelja konstrukcije objekta za dejstvo osnovnih opterećenja treba zasnovati na sledećim načelima:

- temelje konstrukcije treba projektovati tako da se za dejstvo osnovnog opterećenja izbjegnu diferencijalna slijeganja;
- temelje objekta treba izvoditi na dobrom tlu;
- temeljenja djelova konstrukcije ne izvode se na tlu, koje se po karakteristikama

	<p>razlikuje značajno od tla na kome je izvršeno temeljenje ostalog dijela konstrukcije. Ako to nije moguće, objekat treba razdvojiti na konstruktivne jedinice prema uslovima tla.</p> <ul style="list-style-type: none"> • primjenu dva ili više načina temeljenja na istom objektu izbjegavati, osim ako se svaki način temeljenja primjenjuje pojedinačno po konstruktivnim jedinicama. • opterećenje koje se prenosi preko temeljne konstrukcije na tlo mora da bude homogeno raspoređeno po cijeloj konstruktivnoj površini. • treba obezbijediti dovoljnu krutost temeljne konstrukcije, a posebno na spojevima temeljnih greda sa stubovima konstrukcije. • prije početka projektovanja neophodno je uraditi geomehaničko ispitivanje tla.
9	<p>USLOVI I MJERE ZAŠTITE ŽIVOTNE SREDINE</p>
	<p>Poštovati Zakon o procjeni uticaja na životnu sredinu (»Sl. list CG«, br. 75/18), Zakon o životnoj sredini (»Sl. list CG«, br. 52/16 i 73/19), Zakon o zaštiti prirode (»Sl. list CG«, br. 54/16), Uredbu o projektima za koje se vrši procjena uticaja na životnu sredinu (»Sl. list RCG«, br. 20/07, »Sl. list CG«, br. 47/13 i 53/14) kao i podzakonske akte koji proizilaze iz zakona.</p> <p>Postojeća kulturna i prirodna vegetacija (maslinjaci, kao i autohtona vegetacija) ne smiju se uništavati.</p>
10	<p>USLOVI ZA PEJZAŽNO OBLIKOVANJE</p>
	<p>Uređenje urbanističke parcele obraditi kao poseban dio projekta u skladu sa izvodom iz DUP-a »Čanj II«.</p> <p>Uređenje terena treba da bude usaglašeno - povezano između parcela i sa kontaktnim područjem.</p> <p>Nije dozvoljeno postavljanje žičanih, zidanih, kamenih i drugih ograda i potpornih zidova kojima bi se spriječavao slobodan prolaz uz more i bujice, te koji bi smanjili propusnu moć bujica ili na drugi način ugrozili pomorsko i vodno dobro.</p> <p>Nadstrešnice, natkrivene terase na terenu, stepeništa, erkeri, balkoni, kao ni bilo koji drugi arhitektonski elementi ne smiju izlaziti iz zone za gradnju (zona omeđena GL i distancom 3m prema javnoj komunikaciji i 3m /izuzetno 1.5m/ prema susjedu).</p> <p>Teren oko građevine, potporne zidove, terase i sl. treba izvesti na način da se ne narušava izgled naselja, te da se ne promijeni prirodno oticanje vode na štetu susjednog zemljišta, odnosno susjednih građevina.</p> <p>Najveća visina potpornog zida ne može biti veća od 2,0 m. U slučaju da je potrebno izgraditi potporni zid veće visine, tada je isti potrebno izvesti u terasama, s horizontalnom udaljenošću zidova od min 1,5 m, a teren svake terase ozeleniti. Zid obložiti prirodnim, autohtonim kamenom.</p> <p>Organizovano sakupljanje i odvoženje čvrstog komunalnog otpada iz prostora na način da se posude za odlaganje komunalnog otpada smještaju se u okviru parcele u boksu ili niši ograđenoj zidom ili živom ogradom.</p> <p>Sastavni dio tehničke dokumentacije je i projekat pejzažne arhitekture na pripadajućoj lokaciji.</p> <p><u>ZTH- Zelenilo za turizam (Hoteli)</u></p> <p>Čine ga površine hotelskih objekata čiji oblik i kvalitet bitno utiče na stvaranje što primamljivijeg ambijenta za boravak turista. Ove zelene površine treba da budu oragnizovane tako da gostima omoguće pasivan odmor, šetnju i mogućnost lake rekreacije.</p>

Za dobijanje kategorija turistički objekti, moraju da se ispune uslovi koji podrazumjevaju površinu i kvalitet zelenih površina.

Ova kategorija ozelenjavanja ima veliki značaj za ukupan izgled prostora jer pokriva znatnu površinu plana.

Uređenje ovih površina predviđa:

- u toku izrade projektne dokumentacije izvršiti potpunu inventarizaciju postojećeg biljnog fonda i kompozicionih ansambala;
- izvršiti taksaciju biljnog materijala, vrednovanje zdravstveno i dekorativno, sa predloženim mjerama njege,
- sačuvati i uklopiti zdravo i funkcionalno zelenilo,
- svaki objekat, urbanistička parcela, pored urbanističkog i arhitektonskog, treba da ima i pejzažno uređenje;

Smjernice za projektovanje zelenih površina i izdavanje UTU uslova:

- 40 % od ukupne površine parcele treba da zauzimaju zelene nezastrite površine, realizovane na poroznom tlu, bez podzemnih etaža. Normativ za hotele je 60-100m² zelenila („parkova koji se koriste za objekte za rekreaciju, sport, zabavu i druženje“) po korisniku, za objekte od 3*-5*.
- Ukoliko se planira formiranje podzemnih etaža (maksimalna zauzetost podzemnih etaža u okviru parcele je 60%), zelene površine se mogu realizovati i na površina iznad podzemnih etaža, ali njihov obračun ne ulazi u procenat zelenih površina
- ekskluzivni ambijet i treba da sadrže min. 70% zelenih površina, u odnosu na slobodnu površinu i 30% pješačke i prilazne puteve, staze, trgove i td.,
- ove zelene površine treba da budu oragnizovane tako da gostima omoguće pasivan odmor, šetnju i mogućnost lake rekreacije.
- obzirom na pretežno estetsku funkciju ove kategorije zelenih površina, koriste se biljke sa izuzetno dekorativnim svojstvima, sa interesantnom bojom i oblikom lišća, karakterom i izgledom cvjetova. To znači da se osim autohtonih biljaka koriste i strane vrste kojima odgovara karakter područja, ukoliko imaju interesantan i lijep oblik. Upotrebljavaju se i hortikulture forme koje opstaju uz intezivnu njegu.
- posebno kada su u pitanju manje površine predlaže se korišćenje nižih dekorativnih biljaka, žbunja, ruža, sezonskog cvijeća i manjih travnih tepiha.
- kod turističko-ugostiteljskih i poslovnih objekata trebalo bi da optimalna visina i obim za projektovanje sadnog materijala bude veći od planiranih karakteristika za druge kategorije zelenila, pa stoga sadnice treba da budu minimalne visine od 3-4 m, a obim stabla na visini od 1m minimalno 15-20cm. Biljni materijal mora biti zdrav i rasadnički njegovan.
- obodom, granicom parcele naročito prema saobraćajnicama preporučuje se tampon zelenilo i drvoredi površine oko objekta hotela mogu biti urenene i strožijim, geometrijskim stilom.
- ulaze u objekte riješiti partenom sadnjom korišćenjem cvijetnica, perena, sukulenti, palmi i td.
- voditi računa o vizurama prema moru.
- postojeće masline maksimalno sačuvati (Zakon o maslinarstvu), ali na mjestima gdje nije moguće njihovo uklapanje i zadržavanje planira se njihovo presađivanje, u okviru iste parcele.
- planiranje vodenih površina takođe je poželjno za ovu kategoriju zelenila.
- oko infrastrukturnih objekata (trafostanice, crpne stanice I td.), formirati biološki zid koji će prije svega imati dekorativnu ali i zaštitnu ulogu.
- posebnu pažnju je potrebno posvetiti osmišljavanju ljetnih terasa i staza, vodenih sistema (fontane, česme, vodoskoci i sl.), urbanog mobilijara (klupe,



	<p>oglasni panoi, kante za otpatke, osvjetljenje).</p> <ul style="list-style-type: none"> • osvjetljenju je potrebno dati multifunkcionalan karakter i ostvariti igru svjetlosti sa krošnjama drveća kao i osvjetljenje terasa koje ce se uklopiti u prirodan karakter ovog prostora. • na pojedinim objektima, ako je planirano krovno ozelenjavanje posebnu pažnju treba posvetiti pripremi same podloge koja će se ozelenjavati (debljini i rasporedu slojeva), a a zatim i vrstama koje će u takvim uslovima moći biti korišćene. • Krovno zelenilo ne ulazi u obračun zelenih površina u okviru parcele. • planirati vertikalno zelenilo radi povećanja nivoa ozelenjenosti i što potpunijeg estetskog doživljaja prostora. Vertikalno ozelenjavanje sprovesti ozelenjavanjem fasada, terasa, potpornih zidova, pergola i sl. Prednost vertikalnog zelenila je u tome što razni oblici i vrste puzavih biljaka stvaraju razgranatu vegetacionu površinu koja djeluje svojim mikroklimatskim i sanitarno higijenskim pokazateljima. • posebnu pažnju posvetiti formiranu travnjaka • predvidjeti hidrantsku mrežu radi zalivanja novoplaniranih zelenih površina • ove zelene površine tretirati kao zelenilo najviše kategorije održavanja i njege tj. zelenilo sa najvećim stepenom održavanja, • Ukoliko je nemoguće realizovati zauzetost pod zelenim površinama propisanu ovim planom, obaveza je da se iste realizuju u istom procentu u odnosu na sopstvenu parcelu, u okviru Površina za pejzažno uređenje javne namjene (PUJ) tipa park (P) ili PU (pešačka ulica- zeleni koridori). <p>Uređenje ovih površina kako u smislu ozelenjavanja, tako i u smislu planiranja ostalih sadržaja (staze, platoi, osvjetljenje, mobilijar), uključuje obaveznost izrade projekta uređenja terena kao i studije bioekološke osnove.</p>
11	<p>USLOVI I MJERE ZAŠTITE NEPOKRETNIH KULTURNIH DOBARA I NJIHOVE ZAŠTIĆENE OKOLINE</p>
	<p>Ukoliko se prilikom izvođenja radova naiđe na nalazište ili nalaze za koje se može pretpostaviti da mogu imati arheološko značenje, prema članu 87. Zakona o zaštiti kulturnih dobara (Sl. list CG, br. 49/10, 40/11, 44/17 i 18/19), pravno ili fizičko lice koje neposredno izvodi radove, dužno je da prekine radove, obezbijedi nalazište, odnosno nalaze od eventualnog oštećenja, uništenja i od neovlašćenog pristupa drugih lica, sačuva otkrivene predmete na mjestu nalaženja u stanju u kojem su nađeni do dolaska ovlašćenih lica, odmah prijavi nalazište, odnosno nalaz Upravi za zaštitu kulturnih dobara, najbližoj javnoj ustanovi za zaštitu kulturnih dobara, organu uprave nadležnom za poslove policije i saopšti sve relevantne podatke u vezi sa mjestom i položajem nalaza u vrijeme otkrivanja i o okolnostima pod kojim su otkriveni.</p>
12	<p>USLOVI ZA LICA SMANJENE POKRETLJIVOSTI I LICA SA INVALIDITETOM</p>
	<p>U procesu projektovanja neophodno je pridržavati se Pravilnika o bližim uslovima i načinu prilagođavanja objekata za pristup i kretanje lica smanjene pokretljivosti (»Službeni list CG«, br. 48/13 i 44/15).</p>
13	<p>USLOVI ZA POSTAVLJANJE I GRADNJU POMOĆNIH OBJEKATA</p>
	<p>Pomoćni objekti ne mogu se graditi na parceli.</p>



14	USLOVI ZA OBJEKTE KOJI MOGU DA UTIČU NA BEZBJEDNOST VAZDUŠNOG SAOBRAĆAJA
	/
15	USLOVI ZA OBJEKTE KOJI MOGU DA UTIČU NA PROMJENE U VODNOM REŽIMU
	/
16	MOGUĆNOST FAZNOG GRAĐENJA OBJEKTA
	Dozvoljava se fazna izgradnja koju treba definisati idejnim rješenjem na način da faza predstavlja funkcionalnu, estetsku i tehnološku cjelinu.
17	USLOVI ZA PRIKLJUČENJE NA INFRASTRUKTURU
	U svemu prema izvodu iz DUP-a »Čanj II«. Vodovodne i kanalizacione, elektro i tk instalacije u objektu i izvan njega projektovati u skladu sa važećim propisima i standardima, a priključenje objekta na infrastrukturne sisteme projektovati prema uslovima dobijenim od nadležnih javnih preduzeća, a koji čine sastavni dio ovih uslova.
17.1.	Uslovi priključenja na elektroenergetsku infrastrukturu
	<p><u>Elektroenergetska infrastruktura:</u></p> <p>Upućuje se investitor da pri izradi tehničke dokumentacije (idejni projekat ili glavni projekat) mora poštovati Tehničke preporuke EPCG i to:</p> <ul style="list-style-type: none"> • Tehnička preporuka za priključenje potrošača na niskonaponsku mrežu TP-2 (dopunjeno izdanje); • Tehnička preporuka – Tipizacija mjernih mjesta; • Uputstvo i tehnički uslovi za izbor i ugradnju ograničivača strujnog opterećenja; • Tehnička preporuka TP-1b-Distributivna transformatorska stanica DTS- EPCG 10/04 kV. <p>Tehničke preporuke dostupne su na sajtu EPCG. Investitor je obavezan da od Elektrodistribucije Bar pribavi potvrdu o ometanju/neometanju elektroenergetskih instalacija na urbanističkoj parceli/lokaciji.</p>
17.2.	Uslovi priključenja na vodovodnu i kanalizacionu infrastrukturu
	<p><u>Hidrotehnička infrastruktura:</u></p> <p>Investitor je obavezan da o svom trošku projektuje i izgradi minimum hidrotehničku infrastrukturu, potrebnu za neometano funkcionisanje objekta, ukoliko ne postoji mogućnost priključenja (zbog nedostatka iste), a do izgradnje Planom planiranih infrastrukturnih objekata. Realizacijom vodovodne mreže, obavezno je priključenje objekata u skladu sa uslovima propisanim planskim dokumentom i saglasnošću d.o.o. »Vodovod i kanalizacija« - Bar na glavni projekat. Kao pivoemeno rješenje projektovati cistijernu za vodu i vodonepropusnu septičku jamu ili ekološki bioprečistač, shodno sledećim uslovima:</p> <ol style="list-style-type: none"> I. Otpadne vode iz objekta, potrebno je tretirati ekološkim bioprečistačima adekvatnog kapaciteta, zavisno od proračuna količine otpadne vode ako je specifična potrošnja vode 140 l/stanovnik/dan; Kvalitet otpadne vode koji se ispušta u recipijent treba da je u skladu sa Pravilnikom o kvalitetu i sanitarno-

	<p>tehničkim uslovima za ispuštanje otpadnih voda u recipijent i javnu kanalizaciju, načinu i postupku ispitivanja kvaliteta otpadnih voda, minimalnom broju ispitivanja i sadržaju izvještaja o utvrđenom kvalitetu otpadnih voda («Sl. list CG», br. 45/08 i 9/10); Proizvođač uređaja mora da posjeduje sertifikat o kvalitetu otpadne vode koja izlazi iz uređaja i da su dopuštene koncentracije opasnih i štetnih materija u otpadnim vodama koje se smiju ispuštati u skladu sa Pravilnikom;</p> <p>II. Zapreminu septičke jame odrediti srazmjerno veličini objekta, tj. proračunu količine otpadne vode ako je specifična potrošnja vode 140 l/stanovnik/dan; Zavisno proračunu i dnevnom kapacitetu predvidjeti jednokomornu, dvokomornu ili trokomornu septičku jamu; Zidove i dno jame uraditi nabijenim betonom; Unutrašnju stranu zida omalterisati cemetnim malterom do crnog sjaja, kako bi se onemogućilo isticanje tečnosti u teren; Postaviti ventilacione glave za odvođenje gasova, koji mogu biti ekspozivni; Septičku jamu pokriti betonsko-armiranom pločom, sa propisanim otvorom i poklopcem za crpljenje; Jamu locirati tako, da je minimalno 3 m udaljena od objekta; Obezbijediti nepropustljivost septičke jame, jer se desava da uslijed nesavjesnog rada, jame propuštaju nečistu tečnost i dolazi do zagađenja podzemnih voda.</p>
17.3.	<p>Uslovi priključenja na saobraćajnu infrastrukturu</p>
	<p>U svemu prema izvodu iz DUP-a »Čanj II«, grafički prilog »Plan saobraćajne infrastrukture«.</p> <p>Planirane saobraćajnice definisane su koordinatama tjemena i centara raskrsnica i dati su njihovi poprečni presjeci. Date su i karakteristične kote ali su one orijentacione a konačne će biti definisane projektnom dokumentacijom i kada se uradi kvalitetna geodetska podloga.</p> <p>Pristupni put do urbanističke parcele je najmanje širine 3,5 m ako se koristi za kolski i pješački saobraćaj i najmanje širine 1,5 m ako se koristi za pješački saobraćaj.</p> <p>U slučaju kada se urbanistička parcela nalazi uz spoj ulica različitog značaja, prilaz s nje na javnu saobraćajnu površinu obavezno se ostvaruje preko ulice nižeg značaja.</p> <p>Službenost za kolski prilaz na urbanističku parcelu može se utvrđivati u slučajevima već izgrađenih parcela koje nemaju neposredan prilaz na javnu saobraćajnu površinu, a isti se ne može obezbijediti.</p>
17.4.	<p>Ostali infrastrukturni uslovi</p>
	<p><u>Uslovi za postavljanje polupodzemnih kontejnera</u></p> <p>Shodno Odluci o komunalnom redu na teritoriji opštine Bar ("Službeni list Crne Gore - opštinski propisi", br. 051/19 od 17.12.2019), investitor stambenog, poslovnog i stambeno-poslovnog objekta preko 1.000m² korisne površine dužan je da u okviru svoje urbanističke parcele postavi polupodzemne kontejnere za sakupljanje komunalnog otpada.</p> <p>Investitor nije dužan da postupi u skladu sa predhodnim stavom ukoliko se utvrdi da specijalno vozilo za pražnjenje podzemnih ili polupodzemnih kontejnera ne može da pristupi lokaciji objekta uslijed saobraćajnih ili drugih razloga.</p> <p>Predmetno oslobađanje utvrđuje se posebnim rješenjem organa lokalne uprave nadležnog za komunalne poslove po prethodno pribavljenom mišljenju d.o.o. "Komunalne djelatnosti" Bar.</p> <p>Investitor je dužan da obezbijedi nesmetan pristup vozilima d.o.o. "Komunalne</p>

djelatnosti" Bar u cilju pražnjenja polupodzemnih kontejnera.
Shodno navedenom, u narednoj tabeli dati su uslovi za postavljanje polupodzemnih kontejnera.

Broj stambenih / poslovnih jedinica	Kriterijum	Kapacitet (m ³)	Minimalni kapacitet posuda koje treba ugraditi - ukupno (m ³)	Kapacitet za mokru frakciju (m ³)	Kapacitet za suhu frakciju (m ³)
do 30	0.11	3.30	3	Podijeljeno na suhu i mokru frakciju	
31	0.11	3.41	5	2.5	2.5
50	0.11	5.50	6	3	3
51	0.11	5.61			
60	0.11	6.60			
61	0.11	6.71	10	5	5
90	0.11	9.90			
91	0.11	10.01			
110	0.11	12.10	12	6	6
111	0.11	12.21			
140	0.11	15.40			
Preko 140	0.11	15.51	18	9	9

Kapacitet posuda za objekte kolektivnog tipa stanovanja i poslovanje utvrđen je po kriterijumu da je na 10 stambenih/ poslovnih jedinica neophodan kapacitet od približno 1,1 m³.

Investitor je dužan da prije ugradnje pribavi saglasnost od d.o.o. "Komunalne djelatnosti" Bar o potrebnom broju, vrsti i mjestu za postavljanje posuda.

Posude koje se postavljaju su tipizirani kontejneri sa vrećom ili tvrdim uloškom za podzemno sakupljanje otpada:

- zapremine 1,3 m³,
- zapremine 3 m³ i
- zapremine 5 m³.

Elektronska komunikacija:

Upućuje se investitor da, pri izradi tehničke dokumentacije iz oblasti elektronskih komunikacija, mora poštovati sledeće pravilnike:

- Pravilnik o širini zaštitnih zona i vrsti radio koridora u kojima nije dopušteno planiranje i gradnja drugih objekata (»Sl. list CG«, br. 33/14), kojim se propisuju način i uslovi određivanja širine zaštitnih zona elektronskih komunikacionih mreža, elektronske komunikacione infrastrukture i povezane opreme i radio koridora u čijoj zoni nije dopušteno planiranje i gradnja drugih objekata;
- Pravilnik o tehničkim i drugim uslovima za projektovanje, izgradnju i korišćenje elektronske komunikacione mreže, elektronske komunikacione infrastrukture i povezane opreme u objektima (»Sl. list CG«, br. 41/15), kojim se propisuju tehnički i drugi uslovi za projektovanje, izgradnju i korišćenje elektronske komunikacione mreže, elektronske komunikacione infrastrukture i povezane opreme u poslovnim i stambenim objektima;
- Pravilnik o uslovima za planiranje, izgradnju, održavanje i korišćenje pojedinih vrsta elektronskih komunikacionih mreža, elektronske komunikacione infrastrukture

	<p>i povezane opreme, koji propisuju uslovi za planiranje, izgradnju, održavanje i korišćenje pojedinih vrsta elektronskih komunikacionih mreža, elektronske komunikacione infrastrukture i povezane opreme u Crnoj Gori;</p> <ul style="list-style-type: none"> • Pravilnik o zajedničkom korišćenju elektronske komunikacione infrastrukture i povezane opreme, (»Sl. list CG«, br. 52/14), kojim se propisuju uslovi i način zajedničkog korišćenja elektronske komunikacione infrastrukture i povezane opreme, kao i mjere za povećanje razpoloživosti slobodnih kapaciteta u toj infrastrukturi. <p>Obaveza je investitora da poštuje propise koji se odnose na zaštitu i izgradnju elektronske komunikacione infrastrukture i elektronskih komunikacionih mreža, odnosno Zakona o elektronskim komunikacijama („Službeni list Crne Gore” broj: 40/13, 56/13, 2/17 i 49/19) i ostalih propisa koji su doneseni na osnovu njega. U tom smislu posebno ističemo članove 43 i 44 citiranog Zakona o elektronskim komunikacijama. Sajt na kome se nalaze relevantni propisi u skladu sa kojim se obavlja izrada tehničke dokumentacije http://www.ekip.me/regulativa/. Podaci o postojećem stanju elektronske komunikacione infrastrukture, koje je potrebno zaštititi, mogu se naći na internet stranici Agencije i preko portala http://geoportal.ekip.me/, preko kojeg sve zainteresovane strane mogu da zatraže i otvaranje korisničkog naloga, kako bi pristupili georeferenciranoj bazi podataka elektronske komunikacione infrastrukture. Uputstvo za registraciju korisnika je dato na navedenom linku.</p>
18	<p>POTREBA IZRADE GEODETSKIH, GEOLOŠKIH (GEOTEHNIČKIH, INŽENJERSKO- GEOLOŠKIH, HIDROGEOLOŠKIH, GEOMEHANIČKIH I SEIZMIČKIH) PODLOGA, KAO I VRŠENJA GEOTEHNIČKIH ISTRAŽNIH RADOVA I DRUGIH ISPITIVANJA</p> <p>Za potrebe projektovanja odnosno izradu idejnih i glavnih projekata izraditi elaborat o geološkim istraživanjima u skladu sa Zakonom o geološkim istraživanjima (»Sl. list RCG«, br. 28/93, 27/94, 42/94, 26/07, "Sl.list CG", br. 28/11). Detaljna geološka istraživanja tla obavezno se vrše prije izrade tehničke dokumentacije za izgradnju objekata iz tačke 7 citiranog Zakona.</p> <p>Radi zaštite od elementarnih i drugih većih nepogoda, zbog konstatovanih nepovoljnosti inženjersko-geoloških, hidroloških i seizmičkih uslova tla, sva rješenja za buduću izgradnju i uređenje prostora moraju se zasnivati na nalazima i preporukama elaborata "Inženjersko-geološka istraživanja sa seizmičkom mikrorejnzacijom terena za GUP Bara".</p> <p>Neophodno je sprovesti naknadna geotehnička istraživanja u pogledu hidroloških svojstava tla, kao i konstatovanje drugih relevantnih elemenata za temeljenje objekata, postavljanje saobraćajnica i objekata komunalne infrastrukture.</p> <p>Konstrukciju novih objekata oblikovati na savremen način bez miješanja sistema nošenja po spratovima, sa jednostavnim osnovama i sa jasnom seizmičkom koncepcijom.</p> <p>Izbor fundiranja novih objekata prilagoditi zahtjevima sigurnosti, ekonomičnosti i funkcionalnosti objekta. Posebnu pažnju posvetiti mjerama antikorozivne zaštite.</p>
19	<p>POTREBA IZRADE URBANISTIČKOG PROJEKTA</p> <p>/</p>
20	<p>URBANISTIČKO-TEHNIČKI USLOVI ZA ZGRADE SADRŽE I URBANISTIČKE PARAMETRE</p>

Oznaka urbanističke parcele	39, Zona "A", blok 10
Površina urbanističke parcele	716,51m ² Granica i površina urbanističke parcele definisane su u grafičkom prilogu »Plan parcelacije«, preko koordinata tačaka koje su date u prilogu.
Maksimalni indeks zauzetosti	0,30
Maksimalni indeks izgrađenosti	0,60
Bruto građevinska površina objekata (max BGP)	Gabariti objekata i razvijena bruto građevinska površina određena je kumulativnom primjenom svih planskim dokumentom utvrđenih pravila (građevinske linije, maksimalna visina objekta, indeks izgrađenosti i indeks zauzetosti) a u skladu sa kapacitetom lokacije.
Maksimalna spratnost objekata	U analitičkim pokazateljima, tabelarno datim za svaku UP, ne postoje detaljni uslovi u dijelu spratnosti objekta za predmetnu UP. Pretežnu spratnost dobiti na osnovu definisanih indeksa izgrađenosti i zauzetosti parcele a u skladu sa kapacitetom lokacije kao i uslova navedenih u tački 7, poglavlje 7.1. za svaku pojedinačnu namjenu objekta.
Maksimalna visinska kota objekta	U svemu prema izvodu iz DUP-a »Čanj II« - grafičkom prilogu »Plan regulacije i nivelacije«. <u>Nivelacija</u> se bazira na postojećoj nivelaciji terena. Za objekte koji u prizemlju imaju nestambenu namjenu (poslovanje), kota prizemlja može biti viša od kote trotoara za najviše 0.2m. Svaka veća denivelacija, ali ne veća od 1.2m, savladava se unutar objekta. <u>Visinska regulacija</u> definisana je označenom maksimalnom spratnošću na svim urbanističkim parcelama gdje se jedan nivo računa u prosječnoj vrijednosti

	<p>od cca 3m za etaže iznad prizemlja, odnosno 4m za etaže u prizemlju ukoliko se u njemu planira poslovni sadržaj. Urbanističko-tehničkim uslovima za svaku namjenu određen je maksimalan broj etaža. Dozvoljava se i manji broj.</p> <p>Etaže mogu biti suteran, prizemlje, spratovi i potkrovlje, a podzemne etaže ne ulaze u obračun visina.</p> <p><i>Suteran</i> je etaža sa visinom poda ispod visine okolnog terena na dijelu vanjskog obima i ukopan je sa 50% svoga volumena u konačno uređeni i zaravnati teren uz pročelje objekta, odnosno jednim svojim pročeljem je iznad terena. Uređeni teren iza objekta mora se u potpunosti naslanjati na objekat i ne može biti od objekta odvojen potpornim zidom(škarpom).</p> <p><i>Prizemlje</i> je prva etaža sa visinom poda jednakom ili višom od okolnog uređenog terena tj. prva etaža iznad suterena.</p> <p><i>Sprat</i> je svaka etaža između prizemlja i potkrovlja/krova.</p> <p><i>Potkrovlje</i> je završna etaža objekta ispod krova sa nadzikom na fasadi (visina prema važećim propisima)</p> <p>Pri izračunavanju postignutih urbanističkih parametara na urbanističkim parcelama u ovom Planu, suterani i potkrovlja se uračunavaju u skladu sa posebnim propisima.</p> <p>Poštovati važeće Zakone, tehničke propise i normative.</p>
Parametri za parkiranje odnosno garažiranje vozila	<p>Broj parkirališnih/garažnih mjesta (u nastavku: PGM) za potrebe korišćenja građevine obvezno je smjestiti na pripadajuću urbanističku parcelu. Najmanji dozvoljeni broj PGM-a (min. PM) na urbanističkoj parceli utvrđuje se primjenom normativa određenih posebnim uslovima, kako je dato u odjeljku o saobraćaju (gore data tabela). Ukoliko drugačije nije rečeno, pod PGM-om se podrazumijeva parkirališno mjesto za lični automobile /2.5x5m/.</p>



	<p>U slučaju kada nema uslova za parkiranje na pripadajućoj urbanističkoj parceli, parkiranja je moguće ostvariti na nekoj od susjednih urbanističkih parcela ili na nekoj drugoj urbanističkoj parceli u zahvatu Plana.</p>
<p>Smjernice za oblikovanje i materijalizaciju, posebno u odnosu na ambijentalna svojstva područja</p>	<p>Imajući u vidu atraktivne prostore koje tretira Plan potrebno je posebnu pažnju posvetiti arhitektonskom oblikovanju planiranih sadržaja. Arhitektonsko oblikovanje objekata uskladiti sa pejzažom i duhom mediteranskog mjesta i pri tome težiti da se primjena tradicionalnih elemenata ne svede na kopiranje istih već njihovim pažljivim transponovanjem, uz primjenu savremenih materijala, doprinijeti formiranju kvalitetnih ambijenata.</p> <p>Radi uspostavljenih kriterijuma preventivne zaštite ambijentalnih vrijednosti sredine ovim Planom određuju se sledeći, suštinski principi arhitekture ovog podneblja, kao obavezne mjere i postupci oblikovanja objekata i njihovih detalja:</p> <ul style="list-style-type: none"> - za sve objekte je preporučeno korišćenje autohtonog, prirodnog kamena (blok ili rezane ploče) na minimum 30% površine fasade. Preporučena boja fasade je bijela. - terase, ogradni zidovi terasa, lođe u ravni pročelja, bez korišćenja ogradnih »baroknih« stubića (npr. »balustrada«) na novim građevinama. - treba izbjegavati gradnju balkona dužinom cijele fasade. - oprezna primjena lukova pogotovo ravni luk, plitki segmentni luk. - formu objekata prilagoditi topografiji terena. - objekte prilagoditi klimatskim uslovima. - koristiti autohtone materijale i vegetaciju. - na prostoru u zahvatu studije nije dozvoljena izgradnja baraka, brvnara, drvenih planinskih kuća i sličnih objekata koji tipološki ne pripadaju primorskom ambijentu. <p>Preporučuje se da krov bude ravan. Za ravne krovove preporučuju se neprohodne terase pokrivene odgovarajućim</p>



	<p>pokrivačem-od lomljenog kamena ili zatravljene, koje se koriste kao krovne bašte. Preporuka plana je da nagib krovnih ravni bude do 23°, a sljeme krova da ide paralelno sa regulacionom linijom.</p>
<p>Uslovi za unapređenje energetske efikasnosti</p>	<p>U procesu projektovanja neophodno je pridržavati se Zakona o efikasnom korišćenju energije («Službeni list CG», br. 57/14, 03/15).</p> <p>Radi racionalnog korišćenja neobnovljivih, kao i obnovljivih prirodnih resursa, potrebno je početi koristiti obnovljive izvore energije, reciklirati vodu i kruti otpad, graditi objekte dobre termičke izolacije.</p> <p>Poboljšanje energetske efikasnosti posebno se odnosi na ugradnju ili primjenu : niskoenergetskih zgrada, unaprjeđenje uređaja za klimatizaciju i pripremu tople vode, unaprjeđenje rasvjete, koncepta inteligentnih zgrada (upravljanje potrošnjom energije glavnih potrošača s jednog centralnog mjesta). Sve nabrojane mogućnosti se u određenoj mjeri mogu koristiti pri izgradnji objekata na području Plana.</p> <p>Kada su u pitanju obnovljivi izvori energije, posebno treba naglasiti potencijalnu primjenu energije direktnog sunčevog zračenja.</p> <p>Sunčeva energija se kao neiscrpan izvor energije u zgradama koristi na tri načina:</p> <ol style="list-style-type: none"> 1. pasivno-za grijanje i osvjetljenje prostora 2. aktivno- sistem kolektora za pripremu tople vode 3. fotonaponske sunčane ćelije za proizvodnju električne energije <p>Na ovom području postoje mogućnosti za sva tri načina korišćenja sunčeve energije – za grijanje i osvjetljavanje prostora, grijanje vode (klasični solarni kolektori) i za proizvodnju električne energije (fotonaponske ćelije).</p> <p>U ukupnom energetsom bilansu kuća važnu ulogu igraju toplotni efekti sunca. U savremenoj arhitekturi puno pažnje posvećuje se prihvatu sunca i zaštiti od pretjeranog osunčanja, jer se i pasivni dobici toplote moraju regulisati i optimizovati u zadovoljavajuću cjelinu.</p>

		Pretjerano zagrijavanje ljeti treba spriječiti sredstvima za zaštitu od sunca, usmjeravanjem dnevnog svjetla, zelenilom, prirodnim provjetranjem i sl.
21	DOSTAVLJENO: Podnosiocu zahtjeva, u spise predmeta, urbanističko-građevinskoj inspekciji i arhivi.	
22	OBRAĐIVAČI URBANISTIČKO-TEHNIČKIH USLOVA:	Samostalna savjetnica I, Arh. Sabaheta Divanović, dipl.ing.
23	OVLAŠĆENO SLUŽBENO LICE:	Arh. Sabaheta Divanović, dipl.ing.
24	M.P.	potpis ovlaštenog službenog lica 
25	PRILOZI	
	<ul style="list-style-type: none"> - Grafički prilozi iz planskog dokumenta - Tehnički uslovi d.o.o. »Vodovod i kanalizacija« - Bar - Saobraćajno - tehnički uslovi Sekretarijata za komunalne poslove i saobraćaj Opštine Bar - List nepokretnosti i kopija katastarskog plana 	Napomena: U predmetnom zahtjevu nije precizirana namjena objekta. Ukoliko planirani objekat, u odnosu na svoju namjenu, spada u poslove iz nadležnosti Ministarstva ekologije, prostornog planiranja i urbanizma (Hotel, turističko naselje sa najmanje četiri ili pet zvjezdica i turističke rizorte), iz člana 1 Uredbe o povjeravanju dijela poslova Ministarstva ekologije, prostornog planiranja i urbanizma jedinicama lokalne samouprave (»SI. list CG«, broj 87/18, 28/19, 75/19, 116/20, 76/21 i 151/22), izdavanje UTU je iz nadležnosti citiranog Ministarstva.



Crna Gora
O P Š T I N A B A R

Sekretarijat za urbanizam i prostorno planiranje

Broj: 07-014/23-192/4
Bar, 13.03.2023.godine

IZVOD IZ DUP-a »ČANJ II«

ZA URBANISTIČKU PARCELU BROJ »39«, BLOK 10, ZONA »C«

Ovjerava:
Samostalna savjetnica I,



Arh. **Sabaheta Divanović**, dipl. ing.

POSTOJEĆE KORIŠĆENJE PROSTORA

- P+2 POSTOJEĆEASPATNOST
-  OBJEKTI EVIDENTIRANI NA TERENU KOJIH NEMA NA OVJERENJU GEODETSKOJ PODLOZI
-  TURIZAM
-  STANOVANJE
-  TRAFOSTANICA
-  ŠUMA
-  POTOK
-  MASLINJAK
-  MAKLIJA

OPŠTINA
OPĆEDINJE ZA URBANIZAM I PROSTORNI PLANIRANJE

ČANJ II

1. **Čvrsta građevinska područja**

2. **Prostorni rezervi**

3. **Prostorni rezervi za razvoj**

4. **Prostorni rezervi za razvoj**

5. **Prostorni rezervi za razvoj**

6. **Prostorni rezervi za razvoj**

7. **Prostorni rezervi za razvoj**

8. **Prostorni rezervi za razvoj**

9. **Prostorni rezervi za razvoj**

10. **Prostorni rezervi za razvoj**

11. **Prostorni rezervi za razvoj**

12. **Prostorni rezervi za razvoj**

13. **Prostorni rezervi za razvoj**

14. **Prostorni rezervi za razvoj**

15. **Prostorni rezervi za razvoj**

16. **Prostorni rezervi za razvoj**

17. **Prostorni rezervi za razvoj**

18. **Prostorni rezervi za razvoj**

19. **Prostorni rezervi za razvoj**

20. **Prostorni rezervi za razvoj**

21. **Prostorni rezervi za razvoj**

22. **Prostorni rezervi za razvoj**

23. **Prostorni rezervi za razvoj**

24. **Prostorni rezervi za razvoj**

25. **Prostorni rezervi za razvoj**

26. **Prostorni rezervi za razvoj**

27. **Prostorni rezervi za razvoj**

28. **Prostorni rezervi za razvoj**

29. **Prostorni rezervi za razvoj**

30. **Prostorni rezervi za razvoj**

31. **Prostorni rezervi za razvoj**

32. **Prostorni rezervi za razvoj**

33. **Prostorni rezervi za razvoj**

34. **Prostorni rezervi za razvoj**

35. **Prostorni rezervi za razvoj**

36. **Prostorni rezervi za razvoj**

37. **Prostorni rezervi za razvoj**

38. **Prostorni rezervi za razvoj**

39. **Prostorni rezervi za razvoj**

40. **Prostorni rezervi za razvoj**

41. **Prostorni rezervi za razvoj**

42. **Prostorni rezervi za razvoj**

43. **Prostorni rezervi za razvoj**

44. **Prostorni rezervi za razvoj**

45. **Prostorni rezervi za razvoj**

46. **Prostorni rezervi za razvoj**

47. **Prostorni rezervi za razvoj**

48. **Prostorni rezervi za razvoj**

49. **Prostorni rezervi za razvoj**

50. **Prostorni rezervi za razvoj**

51. **Prostorni rezervi za razvoj**

52. **Prostorni rezervi za razvoj**

53. **Prostorni rezervi za razvoj**

54. **Prostorni rezervi za razvoj**

55. **Prostorni rezervi za razvoj**

56. **Prostorni rezervi za razvoj**

57. **Prostorni rezervi za razvoj**

58. **Prostorni rezervi za razvoj**

59. **Prostorni rezervi za razvoj**

60. **Prostorni rezervi za razvoj**

61. **Prostorni rezervi za razvoj**

62. **Prostorni rezervi za razvoj**

63. **Prostorni rezervi za razvoj**

64. **Prostorni rezervi za razvoj**

65. **Prostorni rezervi za razvoj**

66. **Prostorni rezervi za razvoj**

67. **Prostorni rezervi za razvoj**

68. **Prostorni rezervi za razvoj**

69. **Prostorni rezervi za razvoj**

70. **Prostorni rezervi za razvoj**

71. **Prostorni rezervi za razvoj**

72. **Prostorni rezervi za razvoj**

73. **Prostorni rezervi za razvoj**

74. **Prostorni rezervi za razvoj**

75. **Prostorni rezervi za razvoj**

76. **Prostorni rezervi za razvoj**

77. **Prostorni rezervi za razvoj**

78. **Prostorni rezervi za razvoj**

79. **Prostorni rezervi za razvoj**

80. **Prostorni rezervi za razvoj**

81. **Prostorni rezervi za razvoj**

82. **Prostorni rezervi za razvoj**

83. **Prostorni rezervi za razvoj**

84. **Prostorni rezervi za razvoj**

85. **Prostorni rezervi za razvoj**

86. **Prostorni rezervi za razvoj**

87. **Prostorni rezervi za razvoj**

88. **Prostorni rezervi za razvoj**

89. **Prostorni rezervi za razvoj**

90. **Prostorni rezervi za razvoj**

91. **Prostorni rezervi za razvoj**

92. **Prostorni rezervi za razvoj**

93. **Prostorni rezervi za razvoj**

94. **Prostorni rezervi za razvoj**

95. **Prostorni rezervi za razvoj**

96. **Prostorni rezervi za razvoj**

97. **Prostorni rezervi za razvoj**

98. **Prostorni rezervi za razvoj**

99. **Prostorni rezervi za razvoj**

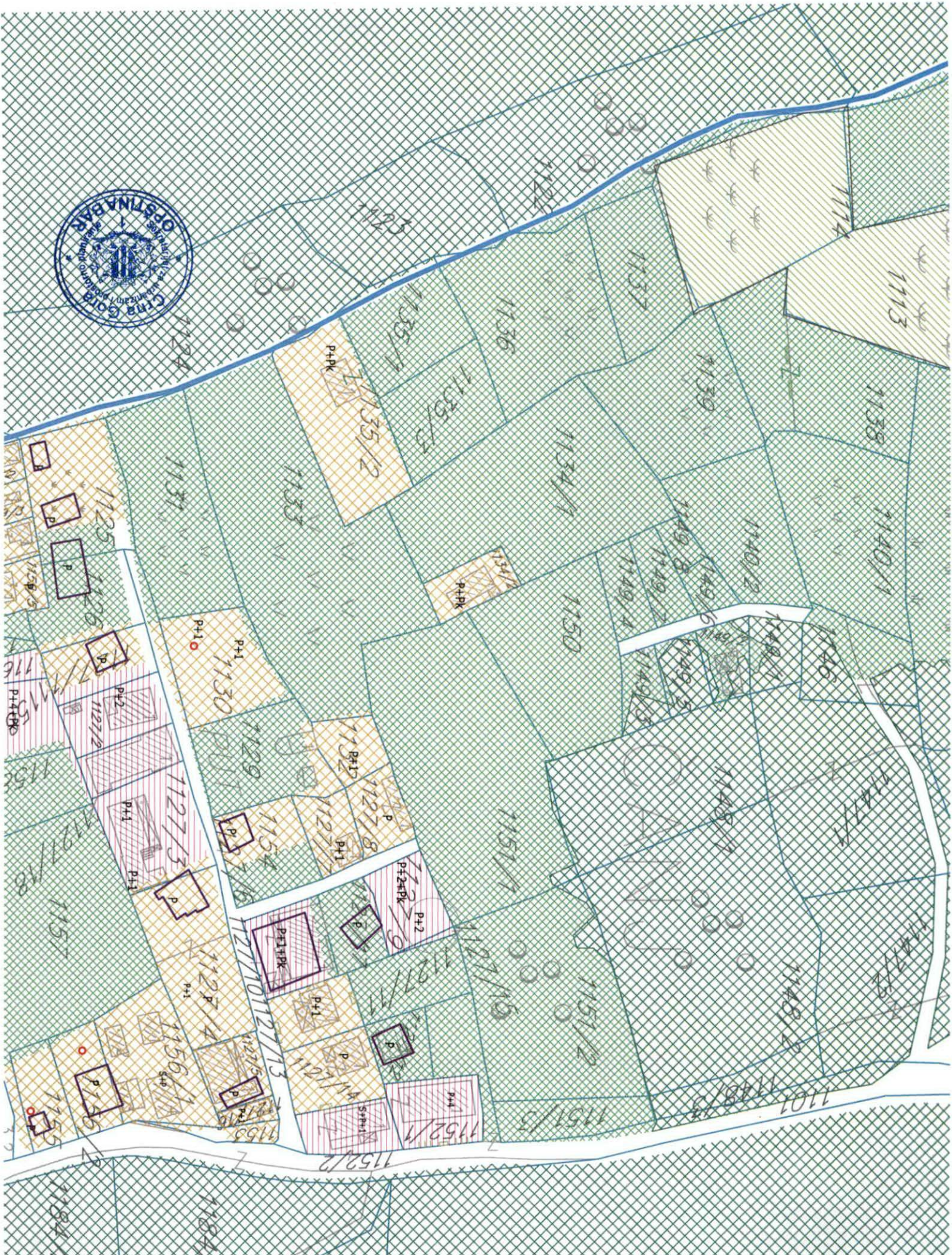
100. **Prostorni rezervi za razvoj**



detaljni urbanistički plan:
ČANJ II



izrađivač: plan	CAU Centar za Arhitekturu i Urbanizam	registarski broj: CAU_OUP_06.07.21_03
naslovnica:	OPŠTINA BAR	odluka o usvaji plana br. 031-624 Bar, 05. mart 2008
naziv planskog dokumenta:	Detaljni urbanistički plan "ČANJ II"	godina izrade plana: 2013
faza planskog dokumenta:	Plan	razmjera: 1:1000
način grafičkog prikaza:	Postojeće korišćenje prostora	broj grafičkog prikaza: 05a



3547
BROJ I GRANICA KATASTARKE PARCELE

GRANICA URBANISTIČKE PARCELE

UP24 BROJ URBANISTIČKE PARCELE

GRANICA BLOKA

2 BROJ BLOKA

A OZNAKA ZONE

NAMJENA POVRŠINA

T1 TURISTIČKI KOMPLEKS

T2 TURISTIČKO NASELJE

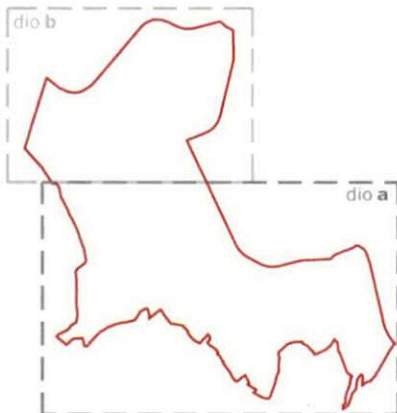
MN MJEŠOVITA NAMJENA

SR SPORT I REKREACIJA

PUL POVRŠINE ZA PEJZAŽNO UREĐENJE JAVNE NAMJENE

SZ ZAŠTITNE ŠUME

OK OBJEKTI KOMUNALNE INFRASTRUKTURE



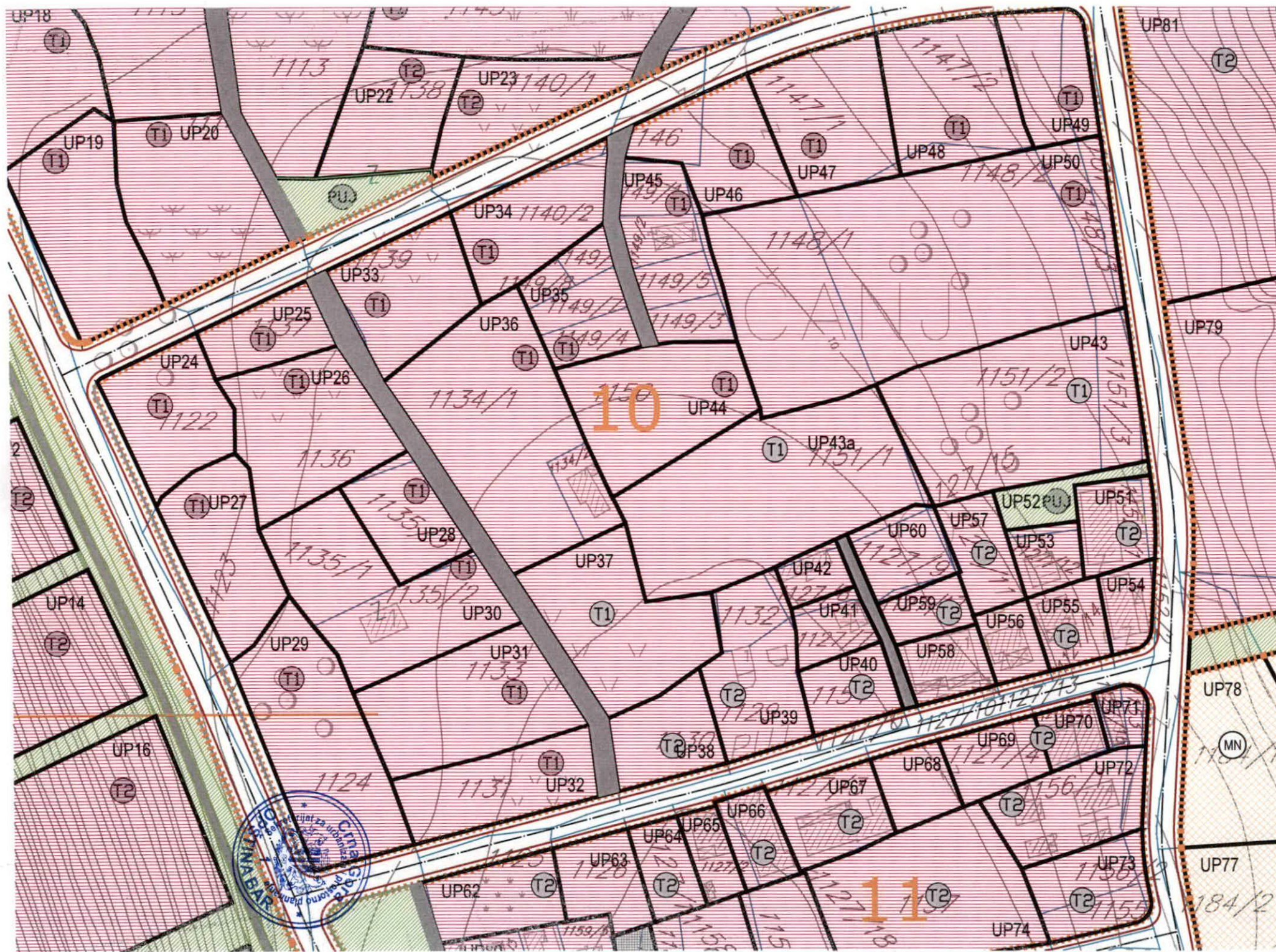
CAU Centar za Arhitekturu i Urbanizam
Detaljni urbanistički plan "ČANJ II"
Opština Bar
Mjesta Čanj II

CAU
Centar za Arhitekturu i Urbanizam



detaljni urbanistički plan:
ČANJ II

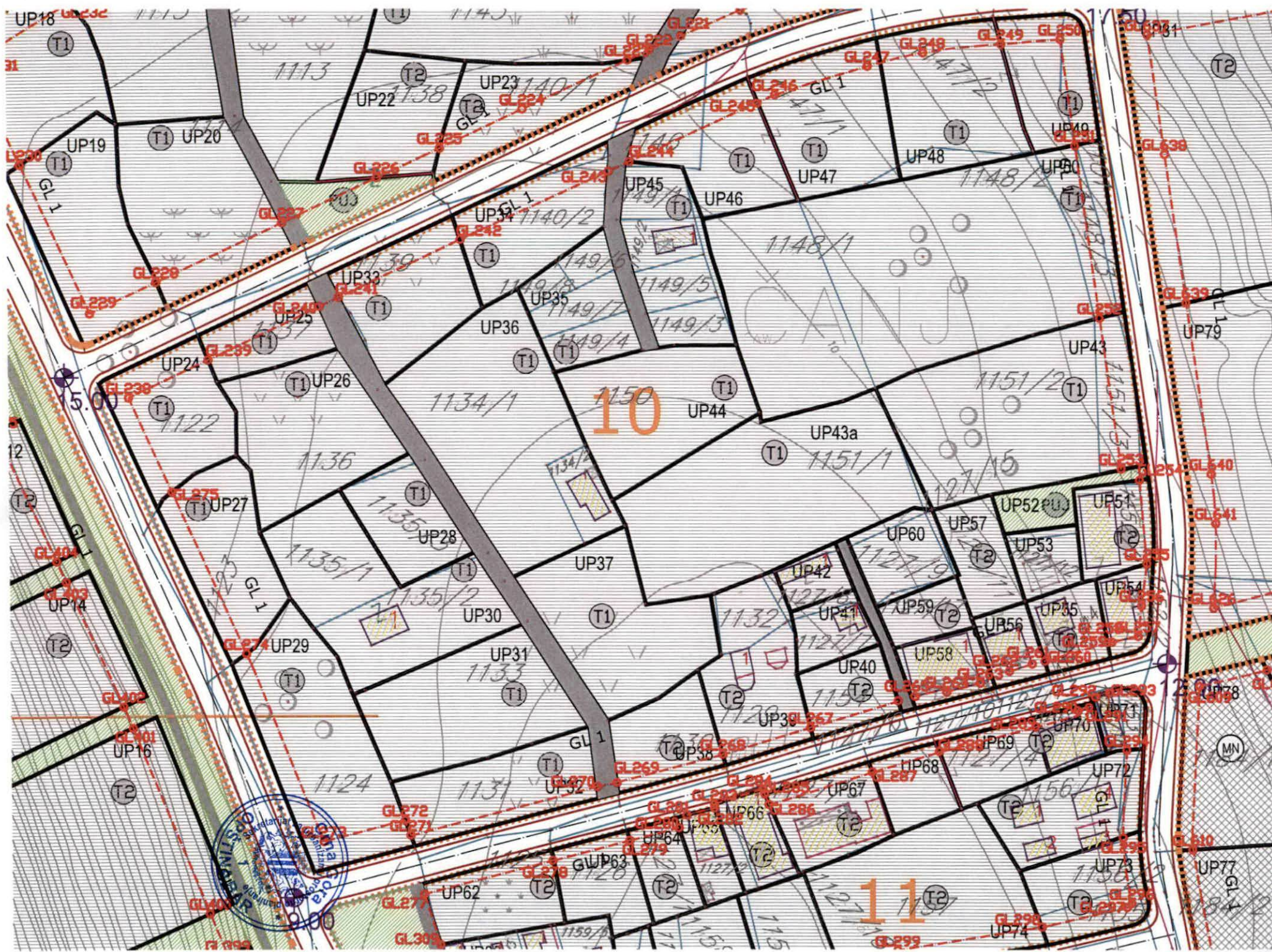
izdavač plana	CAU Centar za Arhitekturu i Urbanizam	opština čija je to CAU OUP 06/01/21-02
opština	OPŠTINA BAR	odlučeno o ovom planu na 2013. 4.24. danu, 30. marta 2013.
naslov projekta i dokumenta	Detaljni urbanistički plan "ČANJ II"	2013
način planiranja	Plan	1:1000
način grafičkog prikaza	Plan namjene površina	06a



KOORDINATE TAČAKA URBANISTIČKIH PARCELA

827	6582737.39	4669598.97
828	6582739.69	4669585.66
829	6582734.70	4669582.32
831	6582740.85	4669561.20
832	6582760.01	4669567.09
833	6582756.39	4669581.44
841	6582755.00	4669595.22
843	6582751.41	4669604.55
844	6582749.14	4669603.56





3047
 BROJ I GRANICA KATASTARSKÉ PARCELE

GRANICA URBANISTIČKE PARCELE

UP24 BROJ URBANISTIČKE PARCELE

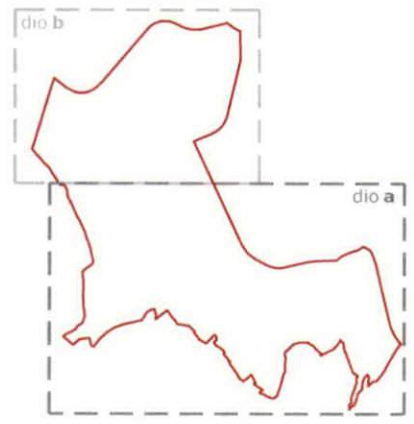
GRANICA BLOKA

2 BROJ BLOKA

GRADEVINSKA LINIJA

NAMIJENA POVRŠINA

-  HOTEL
-  MJEŠOVITA NAMIJENA
-  SPORT I REKREACIJA
-  POVRŠINE ZA PEJZAŽNO UREĐENJE JAVNE NAMIJENE
-  ZAŠTITNE ŠUME
-  OBJEKTI KOMUNALNE INFRASTRUKTURE



7

Na osnovu člana 47 i 48 Zakona o uređenju prostora i izdvojenosti zemljišta (ZU) Republike Crne Gore, Ministarstva prostora, građevinarstva, zaštite okoliša i održive energije, a u skladu sa Zakonom o prostornom uređenju, na osnovu člana 13. Zakona o prostornom uređenju, a u skladu sa...

OPŠTINA BAR
ČANJ II

Dio 1
 Osnovni podaci o predmetnom prostoru i namjeni

Dio 2
 Podaci o prostornom uređenju i namjeni

Dio 3
 Podaci o prostornom uređenju i namjeni

Dio 4
 Podaci o prostornom uređenju i namjeni

Ukupna površina predmetnog prostora	1.000
Površina za gradnju	1.000
Površina za zelenilo	1.000
Površina za vodu	1.000
Površina za druge namjene	1.000

Dio 5
 Podaci o prostornom uređenju i namjeni

Dio 6
 Podaci o prostornom uređenju i namjeni

Dio 7
 Podaci o prostornom uređenju i namjeni

Opština Bar, 25.12.2013. godine

Prostorni planer



CAU
 Centar za Arhitekturu i Urbanizam

detaljni urbanistički plan:
ČANJ II

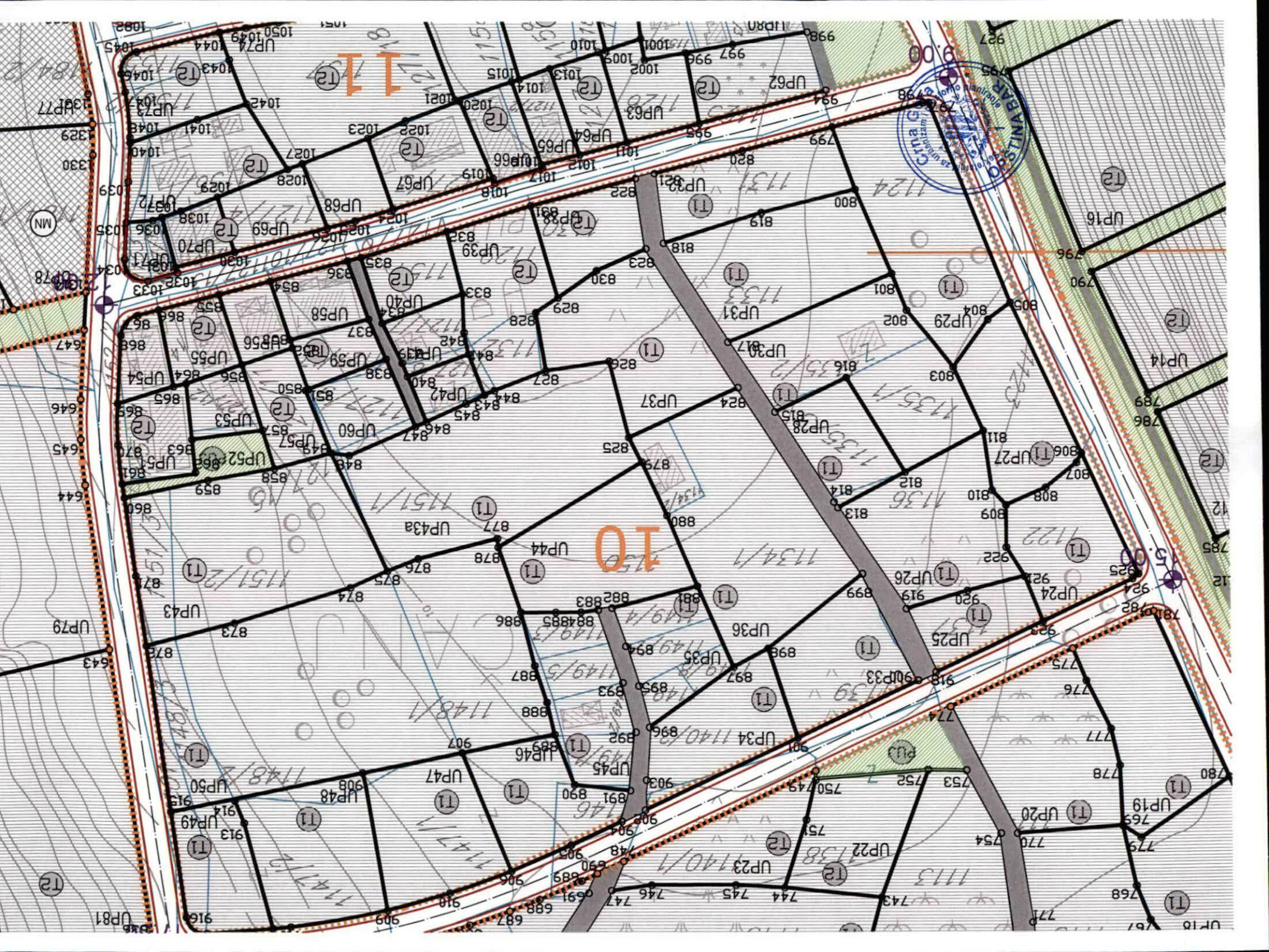


izdavač/glasnik	CAU Centar za Arhitekturu i Urbanizam	opštinska ulica 140, 81000 Bar, 21. 12. 2013.
naslov	OPŠTINA BAR	opštinska ulica 140, 81000 Bar, 21. 12. 2013.
vrsta prostornog dokumenta	Detaljni urbanistički plan "ČANJ II"	2013.
vrsta prostornog dokumenta	Plan	1:1000
broj grafičkog lista	Plan regulacije i nivelacije	07-2a

KOORDINATE TAČAKA GRAĐEVINSKIH LINIJA

GL267 6582759.38 4669569.61
GL268 6582740.14 4669563.65





**ODLUKA
O DONOŠENJU DETALJNOG URBANISTIČKOG PLANA
«ČANJ II»**

Član 1
Donosi se planski dokument detaljni urbanistički plan «Čanj II» (u daljem tekstu: Plan).

Član 2
Plan zahvata površinu od cca 91 ha. Granica zahvata definisana je u grafičkom dijelu plana.

Član 3
Plan se donosi za period prve etape realizacije Generalnog urbanističkog plana Bera («Sl. list CG - opštinski propisi», br. 08/07).

Član 4
Plan se sastoji od tekstualnog i grafičkog dijela.

Grafički dio sadrži sledeće priloge:

- Dviejerna topografsko katastarska podloga 1:1000
- Katastarska podloga 1:1000
- Izvod iz «GUP-a Bar 2020» - namjena površina 1:10000
- Izvod iz «GUP-a Bar 2020» - sinhron plan infrastrukture 1:5000
- Izvod iz «DUP-a Čanj II» iz 1978. god. 1:2500
- Postojeće korišćenje prostora 1:1000
- Plan namjene površina 1:1000
- Plan parcelacije, regulacije i nivelacije 1:1000
- Plan saobraćajne infrastrukture 1:1000
- Plan elektroenergetske infrastrukture 1:1000
- Plan hidrotehničke infrastrukture 1:1000
- Plan elektronskih komunikacija 1:1000
- Plan pejzažne arhitekture 1:1000

Član 5
Donošenjem ove Odluke utvrđuje se javni interes za izgradnju planiranih objekata i uređenje prostora.

Član 6
Danom stupanja na snagu ove Odluke prestaje da važi Odluka o donošenju detaljnog urbanističkog plana «Čanj II» («Službeni list SRCS - opštinski propisi», broj 20/78).

Član 7
Ova odluka stupa na snagu osmog dana od dana objavljivanja u «Službenom listu CG - opštinski propisi».

Broj: 030- 458
Bar, 29.12.2013, godine

Skupština opštine Bar

1
Predsjednik,
Branka Nikazić, s.r.





detaljni urbanistički plan:
ČANJ II

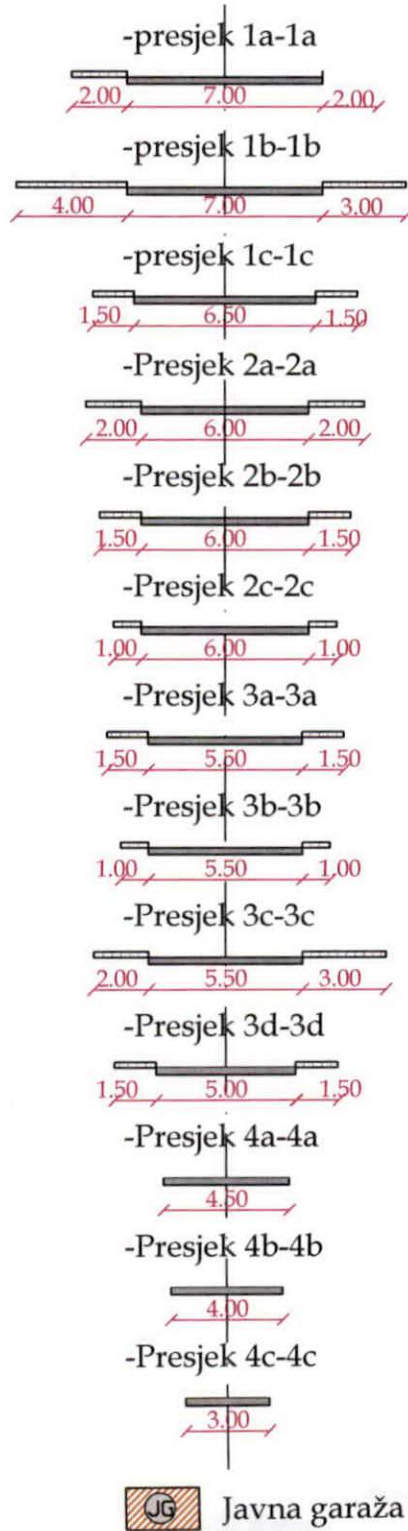


obrađivač plana	CAU Centar za Arhitekturu i Urbanizam	registarska šifra: CAU_DUP_08.07.21_03
naručilac	OPŠTINA BAR	odluka o izradi plana: br.031-624 Bar, 05.mart 2008
naziv planskog dokumenta	Detaljni urbanistički plan "ČANJ II"	godina izrade plana: 2013
faza planskog dokumenta	Plan	Razmjera: 1:1000
naziv grafičkog prikaza	Plan saobraćajne infrastrukture	broj grafičkog prikaza: 08b

-  GRANICA PPN MD
- 534/1 BROJ I GRANICA KATASTARSKE PARCELE
-  GRANICA URBANISTIČKE PARCELE
- UP24 BROJ URBANISTIČKE PARCELE
-  GRANICA BLOKA
- 2 BROJ BLOKA

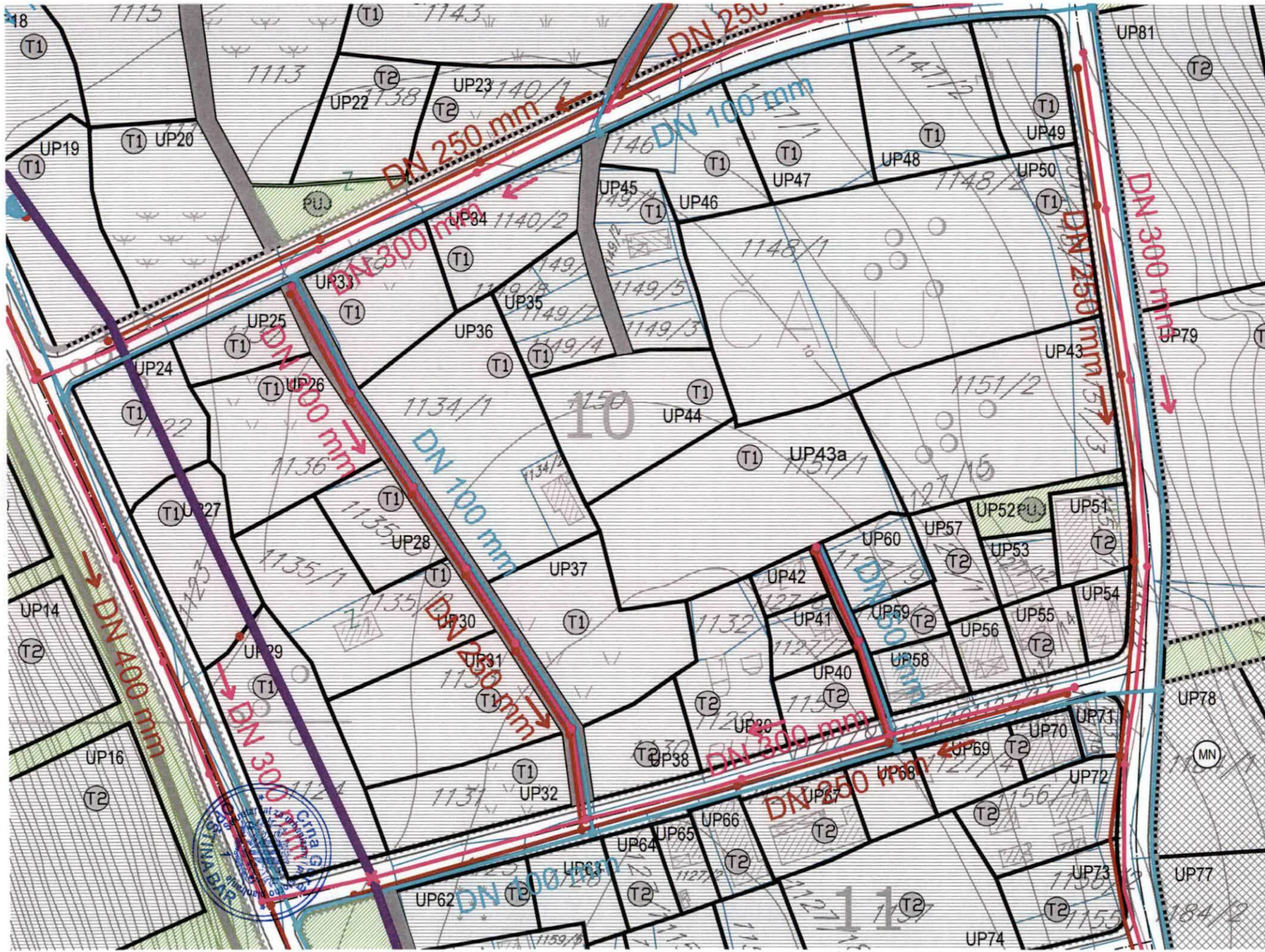
SAOBRAĆAJNE POVRŠINE

-  KOLSKA SAOBRAĆAJNICA
-  TROTOAR
-  KOLSKO-PJEŠAČKE POVRŠINE









LEGENDA

- ◆◆◆◆◆ GRANICA ZAHVATA
- - - - - GRANICA PPPN MD
- 826/1 BROJ I GRANICA KATASTRARSKE PARCELE
- GRANICA URBANISTIČKE PARCELE
- UP24** BROJ URBANISTIČKE PARCELE
-** GRANICA BLOKA
- 2** BROJ BLOKA

ELEKTRONSKA KOMUNIKACIJA

- POSTOJEĆA TK INFRASTRUKTURA
- X POSTOJEĆE TK OKNO
- PLANIRANA TK INFRASTRUKTURA
- X PLANIRANO TK OKNO NO1, ..., NO342

OPŠTINA BAR
OPŠTINSKI URBANISTIČKI PLAN

Član 1
Opštinski urbanistički plan je dokument koji sadrži: Plan 1

Član 2
Plan sadrži: Plan 2

Član 3
Plan sadrži: Plan 3

Član 4
Plan sadrži: Plan 4

Ukupna površina planirane infrastrukture	1.000
Ukupna površina postojećih objekata	1.000
Ukupna površina planiranih objekata	1.000
Ukupna površina planirane infrastrukture	1.000
Ukupna površina planirane infrastrukture	1.000
Ukupna površina planirane infrastrukture	1.000
Ukupna površina planirane infrastrukture	1.000
Ukupna površina planirane infrastrukture	1.000
Ukupna površina planirane infrastrukture	1.000
Ukupna površina planirane infrastrukture	1.000

Član 5
Plan sadrži: Plan 5

Član 6
Plan sadrži: Plan 6

Član 7
Plan sadrži: Plan 7

Bar, 21. 6. 2013. godine

Opština Bar



detaljni urbanistički plan:
ČANJ II



obradni plan	CAU Centar za Arhitekturu i Urbanizam	registarska štampa CAU, DOF 06.07.21. 01
naslovnik	OPŠTINA BAR	redovna i izvanredna štampa Bar, 05. okt. 2008.
naslovni list	Detaljni urbanistički plan "ČANJ II"	opština Bar štampa
naslovni list dokumenta	Plan	2013.
naslovni list projekta	Plan elektronskih komunikacija	1:1000
		11b



Na osnovu člana 47 i 163 Zakona o uređenju prostora i izgradnji objekata («Sl. List CG», br. 51/06, 40/10, 34/11, 40/11, 47/11, 35/13, 39/13) i člana 41 Statuta Opštine Bar («Sl. list CG - opštinski propisi», br. 06/11) Skupština opštine Bar, na XIX sjednici održanoj 27. 07. 2013. godine, donijela je

**ODLUKU
O DONOŠENJU DETALJNOG URBANISTIČKOG PLANA
»ČANJ II«**

Član 1
Donosi se planski dokument detaljni urbanistički plan »Čanj II« (u daljem tekstu: Plan).

Član 2
Plan zahvata površinu od cca 91 ha. Granica zahvata definisana je u grafičkom dijelu plana.

Član 3
Plan se donosi za period prve etape realizacije Generalnog urbanističkog plana Bera («Sl. list CG - opštinski propisi», br. 06/07).

Član 4
Plan se sastoji od tekstualnog i grafičkog dijela.

Grafički dio sadrži sljedeće priloge:

- Ovjereni topografski katastarski podloga	1:1000
- Katastarski podloga	1:1000
- Izvod iz »GUP-a Bar 2020« - namjena površina	1:10000
- Izvod iz »GUP-a Bar 2020« - sinhron plan infrastrukture	1:5000
- Izvod iz »DUP-a Čanj II« iz 1978. god.	1:2500
- Postojeće korišćenje prostora	1:1000
- Plan namjene površina	1:1000
- Plan parcelacije, regulacije i nivelacije	1:1000
- Plan saobraćajne infrastrukture	1:1000
- Plan elektroenergetske infrastrukture	1:1000
- Plan hidrotehničke infrastrukture	1:1000
- Plan elektronskih komunikacija	1:1000
- Plan pejzažne arhitekture	1:1000

Član 5
Donošenjem ove Odluke utvrđuje se javni interes za izgradnju planiranih objekata i uređenje prostora.

Član 6
Danom stupanja na snagu ove Odluke prestaje da važi Odluka o donošenju detaljnog urbanističkog plana »Čanj II« («Službeni list SRCG - opštinski propisi», broj 30/78).

Član 7
Ova odluka stupa na snagu osmog dana od dana objavljivanja u »Službenom listu CG - opštinski propisi«.

Broj: 030-438
Bar, 27. 07. 2013. godine

Skupština opštine Bar

Predsjednik,
Branka Niketić, s.r.


1

detaljni urbanistički plan:
ČANJ II




obrađivač plana	CAU Centar za Arhitekturu i Urbanizam	registarska šifra: CAU_DUP_08.07.21_03
naručilac	OPŠTINA BAR	odluka o izradi plana: br.031-624 Bar, 05.mart 2008
naziv planskog dokumenta	Detaljni urbanistički plan "ČANJ II"	godina izrade plana: 2013
faza planskog dokumenta	Plan	Razmjera: 1:1000
naziv grafičkog prikaza	Plan pejzažne arhitekture	broj grafičkog prikaza: 12b

LEGENDA

-  GRANICA ZAHVATA
-  GRANICA PPPN MD
-  BROJ I GRANICA KATASTARSKE PARCELE
-  GRANICA URBANISTIČKE PARCELE
-  BROJ URBANISTIČKE PARCELE
-  GRANICA BLOKA
-  BROJ BLOKA


ŠUMSKE POVRŠINE



ZELENE POVRŠINE JAVNE NAMJENE



ZELENE POVRŠINE OGRANIČENE NAMJENE



ZELENE POVRŠINE SPECIJALNE NAMJENE





TEHNIČKI USLOVI

Za izradu projektne dokumentacije za priključenje na hidrotehničku infrastrukturu

a) Opšti dio

Vodovod:

- Za registrovanje utroška vode cijelog objekta potrebno je ugraditi vodomjer u šahti u skladu sa tehničkim propisima. Šaht treba da bude lociran u posjedu investitora, 1m od ivice parcele gledajući iz pravca mjesta priključenja na ulični cjevovod. Predvidjeti posebno mjerenje potrošnje vode za stambeni i poslovni dio objekta.
- Mjerenje isporučenih količina vode u objektima koji će se graditi ili postavljati na teritoriji Opštine Bar će se vršiti sledećim vodomjerima:
 - a) U objektima za individualno stanovanje – višestambenim vodomjerima sa mokrim ili suvim mehanizmom klase tačnosti »C« ili više i pripremom za daljinsko očitavanje putem radio veze.
 - b) U objektima za kolektivno stanovanje – višestambenim vodomjerom sa mokrim ili suvim mehanizmom klase tačnosti »C« ili više i sistemom za daljinsko očitavanje putem radio veze.
 - c) U objektima za obavljanje djelatnosti ili za smještaj sa profilom priključka na javni vodovod od 50mm ili većim – kombinovanim elektromagnetnim ili ultrazvučnim vodomjerom istog profila sa mogućnošću daljinskog.
 - d) U poslovnim prostorima u objektu – višestambenim vodomjerom sa mokrim ili suvim mehanizmom klase »C« ili više i sistemom za daljinsko očitavanje putem radio veze i radio frekventnim ventilom ispred vodomjera.
- U objektima za kolektivno stanovanje, vodomjeri se ugrađuju u zajedničkim dijelovima stambene zgrade (hodnicima i holovima) uz obaveznu ugradnju manuelnog magnetnog ventila ispred vodomjera.
- Za objekte sa više od četiri stambene jedinice (stambene zgrade) može se predvidjeti ugradnja kontrolnih vodomjere za svaki ulaz posebno (vertikalno). Vodovodnu šahtu obavezno izvesti sa drenažom, penjalicama i poklopcem tako postavljenim da se vodomjer ne nalazi neposredno ispod otvora poklopca. Za svaku stambenu jedinicu predvidjeti ugradnju mjernih uređaja-vodomjera smještenih u kasetama na etažama, stalno dostupnim za očitavanje, kontrolu i održavanje (max jedan ormar za jedan sprat, uz mogućnost zaključavanja radi obezbjeđenja od oštećenja i krađe vodomjera). Vodomjeri sa horizontalnom osovinom se moraju postaviti isključivo horizontalno, odnosno sa vertikalnom osovinom isključivo vertikalno, sa pravim komadom cijevi 3D-5D ispred vodomjera. Ukoliko se predvidi baštenski hidrant neophodno je odrediti subjekt koji će izmirivati naknadu za utrošenu vodu.
- Kod vodomjera profila Ø50mm i više obavezno se ispred vodomjera ugrađuje zatvarač, hvatač nečistoće, MDK komad, ravni komad za smirenje toka vode, a iza vodomjera ravni komad i zatvarač. Iza vodomjera na koji je spojena hidrantska mreža objekta ili sprinkler sistem za gašenje požara, obavezno se ugrađuje zaštitnik od povratnog toka (nepovratni ventil). Dužina ravnog dijela za smirenje toka ispred i iza vodomjera zavisi o profilu vodomjera. Prilikom dimenzionisanja vodomjernog šahta voditi računa o dimenzijama armatura i fazonskih komada koji se ugrađuju.
- Za vrstu materijala priključka na vodovodnu mrežu predvidjeti PEHD (polietilen) ili PP (polipropilen). Maksimalno dozvoljeni profil priključka

je Ø100mm, pri čemu profil priključka mora biti manji od profila ulične cijevi na koju se planira priključenje.

- Direktno uzimanje vode iz javne vodovodne mreže preko hidroforskih uređaja, dozvoljeno je samo kod cjevovoda prečnika Ø 200 mm i više. Uređaj za povišenje pritiska kod direktnog spoja na vodovodnu mrežu obavezno mora biti opremljen frekventnom regulacijom. Iz cjevovoda prečnika manjih od Ø200mm voda za uređaj za povišenje pritiska se može uzimati samo preko zatvorenog prelaznog rezervoara sa slobodnim nivoom vode.
- Direktno uzimanje vode iz javnog cjevovoda za sprinkler instalaciju (preko priključka za objekat) dozvoljeno je samo u slučaju kada je ulični cjevovod prečnika većeg ili jednakog Ø 250 mm. Za prečnike uličnih cjevovoda manjeg od Ø 250 mm potrebno je izgraditi rezervoar dovoljne zapremine za potrebe sprinkler instalacija. Rezervoari se u ovom slučaju pune iz uličnog cjevovoda u skladu sa hidrauličkim proračunom iz projekta.

Fekalna kanalizacija:

- Profil priključka i pad potrebno je odabrati u skladu sa izvedenim hidrauličkim proračunima, kao i na osnovu raspoloživih geodetskih kota. Minimalni profil priključka na gradsku kanalizacionu mrežu je Ø 160mm.
- Sva neophodna geodetska mjerenja i uzdužne profile, predvidjeti tehničkom dokumentacijom.
- Gradski sistem kanalizacione mreže je separatan, tako da se ne dozvoljava upuštanje atmosferskih voda u fekalnu kanalizaciju i obrnuto
- Nije dozvoljeno gravitaciono priključenje podrumskih i suterenskih etaža objekta na fekalnu kanalizaciju.
- Prilikom izrade projekta u dijelu ispuštanja otpadnih voda uzeti u obzir sve specifičnosti korisnika kanalizacije (kapacitet i tehnologija proizvodnje, količina, sastav i dinamika ispuštanja otpadnih voda, mogućnost recirkulacije i dr.), kao i ispoštovati "Pravilnik o kvaliteti i sanitarno-tehničkim uslovima za ispuštanje otpadnih voda u recipijent i javnu kanalizaciju, načinu i postupku ispitivanja kvaliteta otpadnih voda, min. broju ispitivanja i sadržaju izvještaja o utvrđenom kvalitetu otpadnih voda" (Sl.List CG br.45/08,9/10 i 26/12)
- Za materijal za izradu priključka na fekalnu kanalizaciju predvidijeti atestirane PVC kanalizacione cijevi za uličnu kanalizaciju (tjemene nosivosti min SN4) ili PP (polipropilen).
- Revizionna okna mogu biti kružnog ili četvrtastog poprečnog presjeka, monolitne AB, montažne AB i poliesterske izrade.
- Na mjestima gdje je moguć uticaj morske vode predvidijeti šahte od poliestera.

Atmosferska kanalizacija

- Neophodno je izvesti proračun oticanja sa predmetne parcele, krovova i uređenih površina i odabrati adekvatan profil priključka.
- Sa izvršenim geodetskim mjerenjima, dati uzdužne profile odvodnih kanala i raspoložive padove samog priključka.
- Revizionna okna i kišne slivnike projektovati u skladu sa tehničkim propisima za ovu vrstu djelatnosti.
- Za materijal za izradu priključka na atmosfersku kanalizaciju predvidijeti PVC ili PE (polietilen).
- Predvidjeti separatore za prečišćavanje voda sa parkinga i saobraćajnica, prije upuštanja ovih voda u gradsku atmosfersku kanalizaciju. Isto važi za sve zatvorene prostore u objektu koji služe za parkiranje automobila (garaže) površine veće od 50m².
- Revizionna okna mogu biti kružnog ili četvrtastog poprečnog presjeka, monolitne AB, montažne AB i poliesterske izrade.

- o Na mjestima gdje je moguć uticaj morske vode predvidjeti šahte od poliestera

b) Postojeće hidrotehničke instalacije

- o U slučaju da je u granicama urbanističke parcele trasirana postojeća vodovodna cijev, koja se zadržava u planskom dokumentu, ili je planirana izgradnja nove mreže, neophodno je pridržavati se odredbi »Pravilnika o određivanju i održavanju zona i pojaseva sanitarne zaštite izvorišta i ograničenjima u tim zonama« („Službeni list Crne Gore“, br. 66/09 od 2. oktobra 2009.god.
Član. 32 - Pojas sanitarne zaštite određuje se oko glavnih cjevovoda i u zavisnosti od konfiguracije terena iznosi po 2m od osovine cjevovoda sa obje strane, a za cjevovode za vodosnabdijevanje do 200 stanovnika po 1m od osovine cjevovoda sa obje strane. U pojasu zaštite nije dozvoljena izgradnja objekata, postavljanje uređaja i vršenje radnji koje na bilo koji način mogu zagaditi vodu ili ugroziti stabilnost cjevovoda.
Za cjevovode profila DN 200mm i veće, u slučaju izgradnje objekata na trasi cjevovoda u zoni sanitarne zaštite, neophodno je obezbijediti slobodan prostor svijetlog otvora širine 4,0m i visine 3,0m.
- o Ako u granicama urbanističke parcele već postoji ili je planirana izgradnja fekalnog odnosno atmosferskog kolektora, nije dozvoljena izgradnja objekata, postavljanje uređaja i vršenje radnji u pojasu od 2m od osovine kolektora, koje na bilo koji način mogu ugroziti stabilnost cjevovoda.

c) Posebni dio

Priključenje na hidrotehničku infrastrukturu

- o Priključenje objekta na hidrotehničku infrastrukturu (vodovod, fekalnu i atmosfersku kanalizaciju) predvidjeti u skladu sa prostorno planskim dokumentom faza hidrotehnika.

d) Tehnička opremljenost projekta hidrotehničkih instalacija

I) Projekat unutrašnjih instalacija objekta

- Projekat treba da sadrži sve tekstualne i grafičke priloge za glavni projekat u skladu sa Pravilnikom o načinu izrade i sadržini tehničke dokumentacije. Projekat unutrašnjih instalacija vodovoda i kanalizacije treba izraditi u skladu s pravilima struke i odredbama važeće zakonske regulative, a mora obuhvatiti interne instalacije vodovoda i kanalizacije.

II) Projekat uređenja

- U projektu dostaviti preglednu situaciju u odgovarajućoj razmjeri sa jasno naznačenim mjestom priključenja na gradsku ulični vodovodnu i kanizacionu mrežu.
- Na situaciji prikazati položaj sa naznačenim međusobnim rastojanjem planiranog objekta od postojećih i planiranih hidrotehničkih instalacija.
- Projektom obavezno prikazati detalj vodomjernog šahta - vodoinstalaterski i građevinski, sa specifikacijom i pravim dimenzijama fazonskih komada i armatura da bi dokazali usvojene dimenzije, osnovu i presjek kao i njegovu lokaciju na situaciji.

31 Tehnički direktor,
Alvin Tombarević

[Handwritten signature]



Izvršni direktor,
Zoran Pajović

[Handwritten signature]



Primijeno: 22. 03. 2023.			
Org.jed.	Broj	Prilog	Vrijednost
07-014/23-	192		

Broj: UPI 14-341/23-178/1

Bar, 21.03.2023. godine

Sekretarijat za komunalne poslove i saobraćaj, rješavajući po zahtjevu Sekretarijata za urbanizam i prostorno planiranje Opštine Bar, a na osnovu člana 17 Zakona o putevima („Sl. list Crne Gore“, br. 82/20,140/22), člana 12 Odluke o opštinskim i nekategorisanim putevima na teritoriji opštine Bar („Sl. list Crne Gore – opštinski propisi“, br. 46/16), člana 74 Zakona o planiranju prostora i izgradnji objekata („Sl. list Crne Gore“, br. 64/17, 44/18, 63/18, 82/20 i 86/22) i člana 18 Zakona o upravnom postupku („Sl. list Crne Gore“, br. 56/14, 20/15, 40/16 i 37/17), donosi:

R J E Š E N J E

Utvrđuju se saobraćajno-tehnički uslovi za izgradnju saobraćajnog priključka, za potrebe građenja novog objekta na urbanističkoj parceli broj 39, u zoni „C“, u zahvatu DUP-a „Čanj II“ („Sl. list Crne Gore – opštinski propisi“, br. 32/09), opština Bar, pri čemu se veći dio katastarske parcele broj 1129 i katastarska parcela broj 1132, KO Mišići, nalaze u sastavu predmetne urbanističke parcele:

1. Priključak projektovati na kontaktnu saobraćajnicu, u skladu sa Planom, grafički prilog: Saobraćaj;
2. Urbanistička parcela mora da ima jedan kolski ulaz/izlaz na javnu saobraćajnicu;
3. Širinu priključka planirati u zavisnosti od usvojenog mjerodavnog vozila;
4. Mjerodavno vozilo se definiše na osnovu potrebe prilaznog puta, odnosno u zavisnosti od planiranog sadržaja na parceli;
5. Radijuse krivina pri ulasku/izlasku na UP dimenzionisati prema normativima za usvojeno mjerodavno vozilo;
6. Na priključku na put obezbijediti odgovarajuću preglednost za učesnike u saobraćaju;
7. Voditi računa o spoju prilaznog i javnog puta, za sami priključak koristiti materijale koji odgovaraju materijalima puta na koji se priključuje;
8. Uzdužne profile priključka prilagoditi terenu i okolnim objektima, uz obavezno postizanje poprečnih i podužnih nagiba potrebnih za odvođenje atmosferskih voda;
9. Horizontalnu i vertikalnu signalizaciju projektovati u zavisnosti od planiranog sadržaja na parceli i očekivanog intenziteta saobraćaja;
10. Saobraćajno-tehničku dokumentaciju uraditi u skladu sa važećim standardima, tehničkim uputstvima i normativima iz predmetne oblasti.

O b r a z l o ž e n j e

Sekretarijat za urbanizam i prostorno planiranje Opštine Bar se obratio ovom Sekretarijatu zahtjevom, broj 07-014/23-192/3 od 14.03.2023. godine, zavedenim u ovom Sekretarijatu, pod brojem UPI 14-341/23-178 od 15.03.2023. godine, za izdavanje saobraćajno-tehničkih uslova za priključenje na javni put, za potrebe građenja novog objekta na urbanističkoj parceli broj 39, u zoni „C“, u zahvatu DUP-a „Čanj II“ („Sl. list Crne Gore – opštinski propisi“, br. 32/09), opština Bar, koju, pri čemu se veći dio katastarske parcele broj 1129 i katastarska parcela broj 1132, KO Mišići, nalaze u sastavu predmetne urbanističke parcele.

Uz zahtjev je priložen Nacrt urbanističko-tehničkih uslova za izradu tehničke dokumentacije, broj 07-014/23-192/4 od 14.03.2023. godine.

Članom 17 Zakona o putevima propisano je da organ uprave izdaje saobraćajno-tehničke uslove za priključenje na javni put, pri čemu predmetne uslove za opštinske puteve izdaje nadležni organ lokalne uprave.

Članom 12 Odluke o opštinskim i nekategorisanim putevima je propisano da organ lokalne uprave nadležan za poslove saobraćaja izdaje saobraćajno-tehničke uslove za priključenje na opštinski ili nekategorisani put.

Članom 74 stav 5 Zakona o planiranju prostora i izgradnji objekata je propisano da uslove koje prema posebnim propisima izdaje organ za tehničke uslove, a koji su neophodni za izradu tehničke dokumentacije, kao i list nepokretnosti i kopiju katastarskog plana pribavlja Ministarstvo, odnosno nadležni organ lokalne samouprave. Shodno članu 5 stav 1 alineja 16, organ za tehničke uslove je, pored ostalih, organ lokalne uprave nadležan za poslove saobraćaja.

Razmatrajući predmetni zahtjev, a uzimajući u obzir naprijed navedene propise, odlučeno je kao u dispozitivu rješenja.

Rješenje je donijeto bez izjašnjenja stranke o rezultatima ispitnog postupka iz razloga jer je utvrđeno da se Rješenje donosi u korist stranke.

Upustvo o pravnoj zaštiti: Protiv ovog Rješenja može se izjaviti žalba Glavnom administratoru Opštine Bar u roku od 15 dana od dana prijema istog. Žalba se ulaže preko ovog organa i taksira se sa 3 € administrativne takse.

Samostalni savjetnik III za saobraćaj,
Milan Andrijašević



Dostavljeno: Podnosiocu zahtjeva (x3); a/a.

Kontakt tel.: 030/311-561

E-mail: sekretariat.kps@bar.me

PODRUČNA JEDINICA
BAR

Broj: 102-919-6010/2023

Datum: 20.03.2023.

KO: MIŠIĆI

Na osnovu člana 173 Zakona o državnom premjeru i katastru nepokretnosti ("Sl. list RCG" br. 29/07, "Sl. list CG" br. 73/10, 032/11, 040/11, 043/15, 037/17 i 17/18), postupajući po zahtjevu , , za potrebe izdaje se

LIST NEPOKRETNOSTI 1769 - IZVOD

Podaci o parcelama									
Broj	Podbroj	Broj zgrade	Plan Skica	Datum upisa	Potes ili ulica i kućni broj	Način korišćenja Osnov sticanja	Bon. klasa	Površina m ²	Prihod
1129			6 12	08/02/2010	ČANJ	Dvorište KUPOVINA		452	0.00
1129		1	6 12	08/02/2010	ČANJ	Zgrada za odmor(vikendica) KUPOVINA		28	0.00
								480	0.00

Podaci o vlasniku ili nosiocu				
Matični broj - ID broj	Naziv nosioca prava - adresa i mjesto		Osnov prava	Obim prava
6010000103163 RUS 75 2738530	BRUSOKENE TAMARA RUSKA FEDERACIJA - RUS 75 2738530		Svojina	1/1

Ne postoje tereti i ograničenja.

Naplata takse je oslobođena na osnovu člana 17 Zakona o administrativnim taksama ("Sl. list CG, br. 18/19). Naplata naknade oslobođena je na osnovu člana 174 Zakona o državnom premjeru i katastru nepokretnosti ("Sl. list RCG" br. 29/07, "Sl. list CG" br. 73/10, 032/11, 040/11, 043/15, 037/17 i 17/18).



Ovlašćeno lice:

Miljan Kovačević dipl.pravnik

PODRUČNA JEDINICA
BAR

Broj: 102-919-6009/2023

Datum: 20.03.2023.

KO: MIŠIĆI

Na osnovu člana 173 Zakona o državnom premjeru i katastru nepokretnosti ("Sl. list RCG" br. 29/07, "Sl. list CG" br. 73/10, 032/11, 040/11, 043/15, 037/17 i 17/18), postupajući po zahtjevu , , za potrebe izdaje se

LIST NEPOKRETNOSTI 1936 - IZVOD

Podaci o parcelama

Broj	Podbroj	Broj zgrade	Plan Skica	Datum upisa	Potes ili ulica i kućni broj	Način korišćenja Osnov sticanja	Bon. klasa	Površina m ²	Prihod
1132			6 12		ČANJ	Dvorište KUPOVINA		137	0.00
1132	1		6 12		ČANJ	Zgrada za odmor(vikendica) KUPOVINA		72	0.00
								209	0.00

Podaci o vlasniku ili nosiocu

Matični broj - ID broj	Naziv nosioca prava - adresa i mjesto	Osnov prava	Obim prava
6010000061186	BRUSOKENE TAMARE RUSKA FEDERACIJA -	Svojina	1/1

Ne postoje tereti i ograničenja.

Naplata takse je oslobođena na osnovu člana 17 Zakona o administrativnim taksama ("Sl.list CG, br. 18/19). Naplata naknade oslobođena je na osnovu člana 174 Zakona o državnom premjeru i katastru nepokretnosti ("Sl. list RCG" br. 29/07, "Sl. list CG" br. 73/10, 032/11, 040/11, 043/15, 037/17 i 17/18).



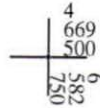
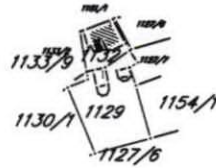
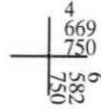
Ovlašćeno lice:

Mirjan Kovačević dipl.pravnik



KOPIJA PLANA

Razmjera 1: 2500



IZVOD IZ DIGITALNOG PLANA

Obradio:

[Handwritten signature]

Ovjerava
Službeno lice:

[Handwritten signature]