

URBANISTIČKO-TEHNIČKI USLOVI

| | | |
|------|--|---|
| 1 | <p style="text-align: center;">Crna Gora O P Š T I N A B A R Sekretarijat za uređenje prostora</p> <hr/> <p>Broj: 07-0142/22-584/4 Bar, 10.11.2022. godine</p> |  |
| 2 | <p>Sekretarijat za uređenje prostora, na osnovu člana 74 Zakona o planiranju prostora i izgradnji objekata (»Sl. list CG«, broj broj 64/17, 44/18, 63/18, 11/19, 82/20 i 86/22), člana 1 Uredbe o povjeravanju dijela poslova Ministarstva ekologije, prostornog planiranja i urbanizma jedinicama lokalne samouprave (»Sl. list CG«, broj 87/18, 28/19, 75/19, 116/20 i 76/21), DUP-a »Pečurice - turistički kompleks« (»Sl.list CG« - Opštinski propisi br. 32/16) i podnietog zahtjeva Bučan Elvira izdaje:</p> | |
| 3 | URBANISTIČKO-TEHNIČKI USLOVI za izradu tehničke dokumentacije | |
| 4 | <p>Za građenje objekta na UP229-9, u zoni »A«, u zahvatu DUP-a »Pečurice - turistički kompleks«. Među ostalim katastarskim parcelama i veći dio katastarskih parcela broj 3573/28 i 3573/27 KO Pečurice se nalazi u zahvatu urbanističke parcele UP229-9, u zoni "A" po DUP-u »Pečurice - turistički kompleks«, dok se manji dio nalazi u zahvatu planiranom za drumski saobraćaj (DS).</p> <p>Napomena: Konačna lokacija urbanističke parcele (koje katastarske parcele čine UP) će se odrediti u fazi izrade glavnog projekta, a nakon izrade Elaborata parcelacije od strane organizacije koja posjeduje licencu.</p> | |
| 5 | PODNOŠILAC ZAHTJEVA: | Bučan Elvir |
| 6 | <p>POSTOJEĆE STANJE</p> <p>U svemu prema Izvodu iz DUP-a »Pečurice - turistički kompleks«, (grafički prilog »Postojeće korišćenje prostora«), izdatom od strane ovog Sekretarijata, a koji čine sastavni dio ovih uslova.</p> | |
| 7 | <p>PLANIRANO STANJE</p> | |
| 7.1. | <p>Namjena parcele odnosno lokacije</p> | |

NAMJENA URBANISTIČKIH PARCELA UP7 I UP5 JE TURISTIČKO NASELJE - T2

Svi planirani turistički objekti moraju ispunjavati uslove iz važeće zakonske regulative o vrstama, minimalno - tehničkim uslovima i kategorizaciji ugostiteljskih objekata.

- Da bi se omogućila izgradnja novih objekata i uredio teren, potrebno je prije realizacije namjena definisanih ovim Planom izvršiti nivelaciju terena i komunalno opremanje zemljišta, u skladu s ovim uslovima:

- gabarite objekata projektovati u skladu sa zadatim veličinama zauzetosti terena, spratnosti i bruto građevinske površine;
- u okviru maksimalne bruto građevinske površine planiranih objekata uračunati ukupnu površinu otvorenog i zatvorenog korisnog prostora, koji je planiran u svim etažama objekta (suteren-prizemlje-sprat-potkrovlje);
- ostavlja se mogućnost planiranja podruma;
- površina garažnog prostora i tehničkih prostorija ne obračunava se u bruto građevinsku površinu objekta;
- izgradnji objekata mora da prethodi detaljno geomehaničko ispitivanje terena, a tehničku dokumentaciju raditi isključivo na osnovu detaljnih geodetskih snimaka terena, geoloških i hidrogeoloških podataka, kao i rezultata o geomehaničkim ispitivanjima tla;
- izbor fundiranja objekata prilagoditi zahtjevima sigurnosti, ekonomičnosti i funkcionalnosti objekata;
- prilikom izgradnje objekata u cilju obezbedjenja stabilnosti terena, potrebno je izvršiti odgovarajuće saniranje terena, ako se za to pojavi potreba;
- da bi se omogućila izgradnja objekata i uređenje terena, prije realizacije definisane ovim Planom, potrebno je izvršiti rasčišćavanje i nivelaciju terena, regulisanje odvodnih kanala i komunalno opremanje zemljišta;
- ako se prilikom izvođenja građevinskih, ili bilo kojih drugih radova i aktivnosti naiđe na nalaze od arheološkog značaja, izvođač radova odnosno pronalazač je dužan da postupi u skladu sa članom 87 i 88 Zakona o zaštiti kulturnih dobara:

- i) prekine radove i da obezbijedi nalazište odnosno nalaze od eventualnog oštećenja, uništenja i od neovlašćenog pristupa drugih lica,
- ii) odmah prijavi nalazište, odnosno nalaz Upravi, najbližoj javnoj ustanovi za zaštitu kulturnih dobara, organu uprave nadležnom za poslove policije ili organu uprave nadležnom za poslove sigurnosti na moru
- iii) sačuva otkrivene predmete na mjestu nalaženja u stanju u kojem su nađeni do dolaska ovlašćenih lica subjekata iz tačke 2 ovog stava,
- iv) saopšti sve relevantne podatke u vezi sa mjestom i položajem nalaza u vrijeme otkrivanja i o okolnostima pod kojim su otkriveni

▪ moguće je planirati faznu realizaciju kapaciteta na urbanističkoj parceli, realizacija će se sprovoditi u skladu sa idejnim rješenjem kompletne urbanističke parcele u okviru koga će se definisati faze realizacije na djelovima urbanističke parcele – lokacijama.

Broj objekata na parceli

Na urbanističkim parcelama je moguće graditi jedan ili više objekata. Na urbanističkim parcelama čiji oblik to dozvoljava predlaže se i izgradnja kuća u nizu.

Konstrukcija objekta

Konstrukciju novih objekata oblikovati na savremen način bez miješanja sistema nošenja po spratovima, sa jednostavnim osnovama i jasnom seizmičkom koncepcijom.

Izbor fundiranja novih objekata prilagoditi zahtjevima sigurnosti, ekonomičnosti i funkcionalnosti objekta. Posebnu pažnju posvetiti mjerama antikorozivne zaštite.

Urbanistički blokovi namjene turizam T2 su jedinice građevinskog zemljišta koje se sastoje od više urbanističkih parcela. U okviru urbanističkih blokova je predviđena izgradnja novih objekata.

- izgradnja objekta – turističkih naselja u okviru urbanističkih blokova je predviđena na urbanističkim parcelama;
- realizaciju kapaciteta u okviru urbanističkog bloka sprovoditi u skladu sa smjernicama datim u planu ;
- objekte u okviru urbanističkog bloka organizovati kao slobodnostojeće objekte ili objekte u nizu na pojedinim urbanističkim parcelama;
- max zauzetost pojedinih urbanističkih parcela iznosi **30%**
- max indeks izgrađenosti pojedinih urbanističkih parcela iznosi **0.8**
- udio smještajnih kapaciteta urbanističkog bloka mora biti najmanje 30% u osnovnom objektu, i najviše 70% u vilama i depadansima
- predviđena spratnost objekata u okviru urbanističkog bloka je P+2 – P+5 za osnovne objekte i P+1 za vile i depadanse;
- parkiranje vozila zaposlenih, gostiju i posjetilaca predvideti na pojedinim urbanističkim parcelama na otvorenom parking prostoru ili u garaži u objektu.
- izuzetno od pretežne namjene na urbanističkim parcelama se mogu planirati i
 - objekti i sadržaji poslovnih, komercijalnih i uslužnih djelatnosti
 - objekti sporta i rekreacije
 - objekti djelatnosti kulture
- najmanje 40% površine pojedinih urbanističkih parcela treba da bude uređeno ili prirodno zelenilo
- zelene površine u okviru pojedinih urbanističkih parcela pejzažno urediti uz prethodnu analizu postojećeg-zatečenog zelenog fonda kako bi se u najvećoj mogućoj mjeri očuvao i revitalizovao prirodni biodiverzitet
- u skladu sa opštim uslovima za izgradnju objekata, moguća je fazna realizacija planiranih kapaciteta u okviru urbanističkog bloka; realizacija će se sprovoditi u skladu sa idejnim rješenjem kompletnog urbanističkog bloka u okviru koga će se definisati faze realizacije na lokacijama; lokacija može biti jedna urbanistička parcela, više urbanističkih parcela ili dio urbanističke parcele.
- projektanu dokumentaciju za planirane objekte raditi u skladu sa važećim propisima za projektovanje ovakve vrste turističkih objekata.

Turizam - turističko naselje (T2)

Urbanističke parcele namjene turizam T2 su parcele na kojima je predviđena izgradnja novih objekata.

- predviđena spratnost objekata na urbanističkoj parceli je P+3 za osnovne objekte i P+1 – P+2 za vile i depadanse;
- zelene površine u okviru urbanističkih parcela pejzažno urediti uz prethodnu analizu postojećeg-zatečenog zelenog fonda kako bi se u najvećoj mogućoj mjeri očuvao i revitalizovao prirodni biodiverzitet
- u skladu sa opštim uslovima za izgradnju objekata, na urbanističkoj parceli je moguća fazna realizacija planiranih kapaciteta, shodno članu 60 važećeg Zakona o uređenju prostora i izgradnji objekata.
 - projektanu dokumentaciju za planirane objekte raditi u skladu sa važećim propisima za projektovanje ovakve vrste turističkih objekata.

7.2. Pravila parcelacije

Prilikom određivanja lokacije potrebno je ispoštovati odredbe citiranog Zakona o planiranju prostora i izgradnji objekata.
Urbanističke parcele mogu biti sačinjene od jedne ili više katastarskih parcela, ili od dijela

| | |
|------|--|
| | <p>katatarske parcele.</p> <p>Parcelaciju treba sprovoditi prema grafičkom prilogu i analitičko – geodetskim elementima.</p> <p>Kada urbanistička parcela, koja je određena ovim planskim dokumentom, ima manja odstupanja od postojeće katatarske parcele (ili parcela), kao i u drugim opravdanim slučajevima kada je potrebno izvršiti usklađivanje urbanističke parcele sa katatarskom parcelom, organ nadležan za poslove uređenja prostora može izvršiti usklađivanje urbanističke parcele sa katatarskim stanjem u toku postupka za izdavanje građevinske dozvole.</p> <p>Ukoliko postoji međusobna usaglašenost susjeda dozvoljava se spajanje više urbanističkih parcela iste namjene. Kapaciteti objekata određivaće se za novu površinu saglasno dozvoljenim planiranim kapacitetima na pojedinim urbanističkim parcelama.</p> |
| 7.3. | <p>Građevinska i regulaciona linija, odnos prema susjednim parcelama</p> <p>U svemu prema izvodu iz DUP-a »Pečurice - turistički kompleks«.</p> <p>Građevinska linija utvrđuje se ovim planom u odnosu na osovine saobraćajnica, a predstavlja liniju do koje je dozvoljeno graditi objekat. Građevinska linija je definisana koordinatama prelomnih tačaka u grafičkom prilogu <i>Plan parcelacije, regulacije i nivelacije</i>. Građevinske linije određuju površinu, zonu za gradnju, unutar koje je dozvoljeno graditi a prema parametrima iz plana.</p> <p>Ukoliko na urbanističkoj parceli nije grafički definisana građevinska linija, minimalno rastojanje od granica urbanističke parcele je 2m. U slučajevima kad građevinska linija nije grafički definisana moguće je graditi na ivici parcele, ili na rastojanju manjem od 2m, jedino uz pismenu saglasnost graničnih susjeda. Erkeri, terase, balkoni i drugi istureni djelovi objekata ne mogu prelaziti građevinsku liniju, kao ni minimalna definisana odstojanja od bočnih i zadnjih ivica urbanističke parcele.</p> <p>Regulaciona linija je linija koja dijeli javnu površinu od površina namjenjenih za druge namjene. U planu nije koordinatno određena iz razloga što se koordinate parcela poklapaju sa istom i samim tim je određuju.</p> |
| 8 | <p>PREPORUKE ZA SMANJENJE UTICAJA I ZAŠTITU OD ZEMLJOTRESA, KAO I DRUGE USLOVE ZA ZAŠTITU OD ELEMENTARNIH NEPOGODA I TEHNIČKO-TEHNOLOŠKIH I DRUGIH NESREĆA</p> <p>U cilju zaštite od elementarnih nepogoda postupiti u skladu sa Zakonom o zaštiti i spašavanju (»Sl. list Crne Gore«, br. 13/07, 05/08, 86/09, 32/11 i 54/16), Pravilnikom o mjerama zaštite od elementarnih nepogoda (»Sl. list RCG«, br. 8/93), Zakonom o zapaljivim tečnostima i gasovima (»Sl. list Crne Gore«, br. 26/10 i 48/15) i Zakonom o zaštiti i zdravlju na radu (»Sl. list Crne Gore«, br. 34/14).</p> <p>Zbog izražene seizmičnosti područja statiku računati na IX stepen MCS skale.</p> <p>Izgradnji objekata mora da prethodi detaljno geomehaničko ispitivanje terena, a tehničku dokumentaciju raditi isključivo na osnovu detaljnih geodetskih snimaka terena, geoloških i hidrogeoloških podataka, kao i rezultata o geomehaničkim ispitivanjima tla.</p> <p>Konstrukciju novih objekata oblikovati na savremen način bez miješanja sistema nošenja po spratovima, sa jednostavnim osnovama i jasnom seizmičkom koncepcijom.</p> <p>Izbor fundiranja novih objekata prilagoditi zahtjevima sigurnosti, ekonomičnosti i funkcionalnosti objekta. Posebnu pažnju posvetiti mjerama antikorozivne zaštite.</p> <p>Prilikom izgradnje objekata u cilju obezbedjenje stabilnosti terena, potrebno je izvršiti odgovarajuće saniranje terena, ako se za to pojavi potreba.</p> |
| 9 | <p>USLOVI I MJERE ZAŠTITE ŽIVOTNE SREDINE</p> |

Poštovati Zakon o procjeni uticaja na životnu sredinu («Sl. list RCG», br. 80/05, »Sl. list CG«, br. 40/10, 73/10, 40/11 i 27/13), Uredbu o projektima za koje se vrši procjena uticaja na životnu sredinu («Sl. list RCG», br. 20/07, »Sl. list CG«, br. 47/13 i 53/14) kao i podzakonske akte koji proizilaze iz zakona.

10 USLOVI ZA PEJZAŽNO OBLIKOVANJE

ZTH- Zelenilo za turizam (Hoteli)

Smjernice za projektovanje zelenih površina i izdavanje UTU uslova:

Zastupljenost i kvalitet ovih površina bitno utiče na stvaranje što primamljivijeg ambijenta za boravak turista. Ove zelene površine treba da budu oragnizovane tako da gostima omoguće pasivan odmor, šetnju i mogućnost lake rekreacije.

Uređenje parcela sa namjenom T1 i T2:

Za dobijanje adekvatnih kategorija turistički objekti moraju da ispune uslove koji podrazumjevaju površinu i kvalitet zelenih površina - normativ za hotele je 60-100m² zelenila („parkova koji se koriste za objekte za rekreaciju, sport, zabavu i druženje“) po korisniku, za objekte od 3*-5*.

Za parcele ovih namjena, kod kojih je maksimalni indeks zauzetosti 0,2, na parceli je potrebno obijezbediti minimum 80% zelenih i slobodnih površina, od čega slobodne zastрте i manipulativne površine čine maksimum 30% ukupne površine parcele, a ostalih 50% su zelene površine realizovane na poroznom tlu bez podzemnih etaža.

Za parcele kod kojih je maksimalni indeks zauzetosti 0,3, na parceli je potrebno obijezbediti minimum 70% zelenih i slobodnih površina, od čega slobodne zastрте i manipulativne površine čine maksimum 30% ukupne površine parcele, a ostalih 40% su zelene površine realizovane na poroznom tlu bez podzemnih etaža.

Zelene površine prikazane na grafičkom prilogu Namjena površina, a označene kao PUO, predstavljaju površine koje ne ulaze u obračun zelenih površina na parceli i nije moguće ostvariti potrebne procenat zauzetosti zelenim površinama na ovim površinama, a van urbanističke parcele.

Ove površine su takođe u funkciji hotela i vila, ali ne ulaze u obračun jer se realizuju van urbanističke parcele.

U toku izrade projektne dokumentacije izvršiti potpunu stručnu analizu postojećeg biljnog fonda na predmetnoj parceli.

Izvršiti taksaciju biljnog materijala, koja podrazumijeva zdravstveno i dekorativno vrednovanje stabala, sa predloženim mjerama njege, ukoliko se na lokaciji utvrdi da postoji vrijedno zelenilo.

Sačuvati i uklopiti zdravo i funkcionalno zelenilo.

Ukoliko se planira formiranje podzemnih etaža, zelene površine se mogu realizovati i na površina iznad podzemnih etaža, ali njihov obračun ne ulazi u procenat zelenih površina. Uz urbanističke parcele ove namjene, a uglavnom u zoni A, planirani su prodori zelenila, koji treba da obuhvataju drvorede, jednoredne ili duple, sa spratom žbunaste vegetacije, duž kojih su planirane pjcšačke staze.

Ove prodore i staze potrebno je opremiti odgovarajućim osvetljenjem i urbanim mobilijarom, kao i predvidjeti mjesta za odmor.

Obzirom na pretežno estetsku funkciju ove kategorije zelenih površina, koriste se biljke sa izuzetno dekorativnim svojstvima, sa interesantnom bojom i oblikom lišća, karakterom i izgledom cvjetova. To znači da se osim autohtonih biljaka koriste i strane vrste kojima odgovara karakter područja, ukoliko imaju interesantan i lijep oblik. Upotrebljavaju se i hortikulturne forme koje opstaju uz intezivnu njegu.

- Kod ozelenjavanja hotela i ekskluzivnih vila trebalo bi da optimalna visina i obim za projektovanje sadnog materijala bude veći od planiranih karakteristika za druge kategorije zelenila, pa stoga sadnice treba da budu minimalne visine

od 3-4 m. a obim stabla na visini od 1m minimalno 15-20cm. Biljni materijal mora biti zdrav i rasadnički njegovan.

- Obodom. granicom parcele, a narocito prema saobraćajnicama. preporučuje se tampon zelenilo i drvoredi.

- Postojeće masline maksimalno sačuvati. ali na mjestima gdje nije moguće njihovo uklapanje i zadržavanje planirati njihovo presađivanje. u okviru iste parcele.

- Planiranje vodenih površina, bazena i dekorativnih vodenih ogledala i fontana takode je poželjno za ovu kategoriju zelenila.

- Krovno zelenilo ne ulazi u obračun zelenih površina u okviru parcele.

- Planirati vertikalno zelenilo radi povećanja nivoa ozelenjenosti i što potpunijeg estetskog doživljaja prostora. Vertikalno ozelenjavanje sprovesti ozelenjavanjem fasada, terasa, potpornih zidova. pergola i sl. Vertikalno zelenilo ne ulazi u obračun zelenih površina.

- Predvidjeti hidrantsku mrežu radi zalivanja novoplaniranih zelenih površina.

- Ove zelene površine tretirati kao zelenilo najviše kategorije održavanja i njege tj. zelenilo sa najvećim stepenom održavanja.

Uređenje ovih površina kako u smislu ozelenjavanja. tako i u smislu planiranja ostalih sadržaja (staze. platoi. potporni zidovi, stepeništa. osvetljenje. mobilijar), uključuje obaveznost izrade projekta uređenja terena i pejzažne arhitekture.

11

USLOVI I MJERE ZAŠTITE NEPOKRETNIH KULTURNIH DOBARA I NJIHOVE ZAŠTIĆENE OKOLINE

Poštovati Zakon o zaštiti kulturnih dobara (»Sl.list CG«, br. 049/10 od 13.08.2010, 040/11 od 08.08.2011, 044/17 od 06.07.2017) tj. 3. Slučajna otkrića: Član 87, u kojima se navode obaveze pronalazača, kao i Član 88 – obeveze Uprave i investitora.

12

USLOVI ZA LICA SMANJENE POKRETLJIVOSTI I LICA SA INVALIDITETOM

Projektom obezbijediti nesmetan pristup, kretanje, boravak i rad licima smanjene pokretljivosti, u skladu sa Pravilnikom o bližim uslovima i načinu prilagođavanja objekata za pristup lica smanjene pokretljivosti (»Sl.list CG«, br. 48/13). Prilikom projektovanja i izvođenja objekata potrebno je svakom objektu obezbijediti pristup koji mogu da koriste lica sa ograničenim mogućnostima kretanja, u skladu sa propisima koji regulišu ovu oblast. Nivelacije svih pješačkih staza i prolaza raditi takođe u skladu sa važećim propisima o kretanju invalidnih lica.

13

OSTALI USLOVI:

USLOVI ZA POSTZAVLJANJE POLUPODZEMNIH KONTEJNERA

Shodno Odluci o komunalnom redu na teritoriji opštine Bar („Službeni list Crne Gore – opštinski propisi”, br. 051/19 od 17.12.2019.), investitor stambenog, poslovnog i stambeno-poslovnog objekta preko 1.000m² korisne površine dužan je da u okviru svoje urbanističke parcele postavi polupodzemne kontejnere za sakupljanje komunalnog optada.

U narednoj tabeli dati su uslovi z apostavljanje polupodzemnih kontejnera:

| Broj stambenih/ poslovnih jedinica | Kriterijum | Kapacitet (m ³) | Minimalni kapacitet posuda koje treba ugraditi – ukupno (m ³) | Kapacitet za mokru frakciju (m ³) | Kapacitet za suhu frakciju (m ³) |
|------------------------------------|------------|-----------------------------|---|---|--|
| do 30 | 0,11 | 3,30 | 3 | Podijeljeno na mokru i suhu frakciju | |
| 31 | 0,11 | 3,41 | 5 | 2,5 | 2,5 |
| 50 | 0,11 | 5,50 | | | |
| 51 | 0,11 | 5,61 | 6 | 3 | 3 |
| 60 | 0,11 | 6,60 | | | |

| | | | | | |
|-----------|------|-------|----|-----|-----|
| 61 | 0,11 | 6,71 | 10 | 5 | 5 |
| 90 | 0,11 | 9,90 | | | |
| 91 | 0,11 | 10,01 | 12 | 6 | 6 |
| 110 | 0,11 | 12,10 | | | |
| 111 | 0,11 | 12,21 | 15 | 7,5 | 7,5 |
| 140 | 0,11 | 15,40 | | | |
| Preko 140 | 0,11 | 15,51 | 18 | 9 | 9 |

Kapacitet posuda za objekte kolektivnog tipa stanovanja i poslovanje utvrđen je po kriterijumu da je na 10 stambenih/poslovnih jedinica neophodan kapacitet od približno $1,1\text{m}^3$. Investitor je dužan da prije ugradnje pribavi saglasnost od d.o.o. "Komunalne djelatnosti" Bar o potrebnom broju, vrsti i mjestu za postavljanje posuda.

Posude koje se postavljaju su tipizirani kontejneri sa vrećom ili tvrdim uloškom za podzemno sakupljanje otpada:

- zapremine $1,3\text{m}^3$
- zapremine 3m^3 i
- zapremine 5m^3 .

14 USLOVI ZA OBJEKTE KOJI MOGU DA UTIČU NA BEZBJEDNOST VAZDUŠNOG SAOBRAĆAJA

/

15 USLOVI ZA OBJEKTE KOJI MOGU DA UTIČU NA PROMJENE U VODNOM REŽIMU

/

16 MOGUĆNOST FAZNOG GRAĐENJA OBJEKTA

U skladu sa opštim uslovima za izgradnju objekata, na urbanističkoj parceli je moguća fazna realizacija planiranih kapaciteta.

Izgradnja kapaciteta u okviru urbanističkih parcela može se raditi, u cjelost ili fazno, shodno zahtjevu Investitora, tek nakon obezbeđenja uslova priključenja.

17 USLOVI ZA PRIKLJUČENJE NA INFRASTRUKTURU

U svemu prema izvodu iz DUP-a »Pečurice - turistički kompleks«.

Vodovodne i kanalizacione, elektro i tk instalacije u objektu i izvan njega projektovati u skladu sa važećim propisima i standardima, a priključenje objekta na infrastrukturne sisteme projektovati prema uslovima dobijenim od nadležnih javnih preduzeća, a koji čine sastavni dio ovih uslova.

17.1. Uslovi priključenja na elektroenergetsku infrastrukturu

Elektroenergetska infrastruktura:

Upućuje se investitor da pri izradi tehničke dokumentacije (idejni projekat ili glavni projekat) mora poštovati Tehničke preporuke EPCG i to:

- Tehnička preporuka za priključenje potrošača na niskonaponsku mrežu TP-2 (dopunjeno izdanje);
- Tehnička preporuka – Tipizacija mjernih mjesta;
- Uputstvo i tehnički uslovi za izbor i ugradnju ograničivača strujnog opterećenja;
- Tehnička preporuka TP-1b-Distributivna transformatorska stanica DTS- EPCG 10/04 kV.

Tehničke preporuke dostupne su na sajtu EPCG.

Investitor je obavezan da od Elektrodistribucije Bar pribavi potvrdu o ometanju/neometanju elektroenergetskih instalacija na urbanističkoj parceli/lokaciji.

| | |
|-------|--|
| 17.2. | Uslovi priključenja na vodovodnu i kanalizacionu infrastrukturu |
| | <p>Hidrotehnička infrastruktura: Investitor je obavezan da o svom trošku projektuje i izgradi minimum hidrotehničku infrastrukturu, potrebnu za neometano funkcionisanje objekta, zbog nedostatka iste, a do izgradnje Planom planiranih infrastrukturnih objekata.</p> <p>Realizacijom vodovodne i kanalizacione mreže, obavezno je priključenje objekata u skladu sa uslovima propisanim planskim dokumentom i saglasnošću J.P. »Vodovod i kanalizacija« Bar, na glavni projekat.</p> <p>Kao alternativna-privremena rješenja projektovati cistijernu za vodu i vodonepropusnu septičku jamu ili ekološki bioprečistač, shodno sledećim uslovima:</p> <p>Septička jama</p> <ol style="list-style-type: none"> 1. Zapreminu septičke jame odrediti srazmjerno veličini objekta, tj. proračunu količine otpadne vode ako je specifična potrošnja vode 140 l/stanovnik/dan; zavisno hidrauličkom proračunu i dnevnom kapacitetu septičke jame predvidjeti jednokomorna, dvokomorna odnosno trokomorna septička jamu; zidove i dno jame uraditi nabijenim betonom; unutrašnju stranu zida omalterisati cementnim malterom do crnog sjaja, kako bi se onemogućilo isticanje tečnosti u teren; postaviti ventilacione glave za odvođenje gasova, koji mogu biti ekspozivni; septičku jamu pokriti betonsko-armiranom pločom, sa propisanim otvorom i poklopcem za crpljenje; obezbijediti nepropustljivost septičke jame, jer se desava da uslijed nesavjesnog rada, jame propuštaju nečistu tečnost i dolazi do zagađenja podzemnih voda; <p>Ekološki bioprečistač</p> <ol style="list-style-type: none"> 2. Adekvatnog kapaciteta, zavisno od proračuna maksimalnog broja stanovnika koji će boraviti u objektu; kvalitet otpadne vode koji se ispušta u recipijent treba da je u skladu sa Pravilnikom o kvalitetu i sanitarno-tehničkim uslovima za ispuštanje otpadnih voda u recipijent i javnu kanalizaciju, načinu i postupku ispitivanja kvaliteta otpadnih voda, minimalnom broju ispitivanja i sadržaju izvještaja o utvrđenom kvalitetu otpadnih voda ("Službeni listu CG", br. 45/2008 i 9/2010, 26/12 i 52/12); proizvođač uređaja mora da posjeduje sertifikat o kvalitetu otpadne vode koja izlazi iz uređaja i da su dopuštene koncentracije opasnih i štetnih materija u otpadnim vodama koje se smiju ispuštati u skladu sa Pravilnikom. |
| 17.3. | Uslovi priključenja na saobraćajnu infrastrukturu |
| | <p>U svemu prema izvodu iz DUP-a »Pečurice - turistički kompleks«, grafički prilog »Plan saobraćajne infrastrukture« i tehničkim uslovima izdatim od strane Sekretarijata za komunalno – stambene poslove i zaštitu životne sredine.</p> <p>Sve urbanističke parcele moraju imati obezbijeđen direktan kolski ili pješački pristup sa javne kolske saobraćajnice.</p> |
| 17.4. | Ostali infrastrukturni uslovi |
| | <p>Elektronska komunikacija: Upućuje se investitor da, pri izradi tehničke dokumentacije iz oblasti elektronskih komunikacija, mora poštovati sledeće pravilnike:</p> <ul style="list-style-type: none"> • Pravilnik o širini zaštitnih zona i vrsti radio koridora u kojima nije dopušteno planiranje i gradnja drugih objekata (»Sl. list CG«, br. 33/14), kojim se propisuju način i uslovi određivanja širine zaštitnih zona elektronskih komunikacionih mreža, elektronske komunikacione infrastrukture i povezane opreme i radio koridora u čijoj zoni nije dopušteno planiranje i gradnja drugih objekata; • Pravilnik o tehničkim i drugim uslovima za projektovanje, izgradnju i korišćenje elektronske |

komunikacione mreže, elektronske komunikacione infrastrukture i povezane opreme u objektima (»Sl. list CG«, br. 41/15), kojim se propisuju tehnički i drugi uslovi za projektovanje, izgradnju i korišćenje elektronske komunikacione mreže, elektronske komunikacione infrastrukture i povezane opreme u poslovnim i stambenim objektima;

- Pravilnik o uslovima za planiranje, izgradnju, održavanje i korišćenje pojedinih vrsta elektronskih komunikacionih mreža, elektronske komunikacione infrastrukture i povezane opreme, koji propisuju uslovi za planiranje, izgradnju, održavanje i korišćenje pojedinih vrsta elektronskih komunikacionih mreža, elektronske komunikacione infrastrukture i povezane opreme u Crnoj Gori;
- Pravilnik o zajedničkom korišćenju elektronske komunikacione infrastrukture i povezane opreme, (»Sl. list CG«, br. 52/14), kojim se propisuju uslovi i način zajedničkog korišćenja elektronske komunikacione infrastrukture i povezane opreme, kao i mjere za povećanje razpoloživosti slobodnih kapaciteta u toj infrastrukturi.

Web sajtovi:

- Sajit na kome se nalaze relevantni propisi u skladu sa kojim se obavlja izrada tehničke dokumentacije <http://www.ekip.me/regulativa/>
- Sajit na kome Agencija objavljuje podatke o postojećem stanju elektronske komunikacione infrastrukture <http://ekinfrastuktura.ekip.me/ekip.me> kao i
 - adresa web portala <http://ekinfrastuktura.ekip.me/ekip/login.jsp> preko koga sve zainteresovane strane od Agencije za telekomunikacije i poštansku djelatnost mogu da zatraže otvaranje korisničkog naloga, kako bi pristupili georeferenciranoj bazi podataka elektronske komunikacione infrastrukture.

18

POTREBA IZRADE GEODETSKIH, GEOLOŠKIH (GEOTEHNIČKIH, INŽENJERSKO-GEOLOŠKIH, HIDROGEOLOŠKIH, GEOMEHANIČKIH I SEIZMIČKIH) PODLOGA, KAO I VRŠENJA GEOTEHNIČKIH ISTRAŽNIH RADOVA I DRUGIH ISPITIVANJA

Za potrebe projektovanja odnosno izradu idejnih i glavnih projekata izraditi elaborat o geološkim istraživanjima u skladu sa Zakonom o geološkim istraživanjima (»Sl. list RCG«, br. 28/93, 27/94, 42/94, 26/07, "Sl.list CG", br. 28/11). Detaljna geološka istraživanja tla obavezno se vrše prije izrade tehničke dokumentacije za izgradnju objekata iz tačke 7 citiranog Zakona.

19

POTREBA IZRADE URBANISTIČKOG PROJEKTA

/

20

URBANISTIČKO-TEHNIČKI USLOVI ZA ZGRADE SADRŽE I URBANISTIČKE PARAMETRE

| | |
|---|--|
| Oznaka urbanističke parcele | UP229-9 |
| Površina urbanističke parcele | 617,15 m ² |
| Maksimalni indeks zauzetosti | 0,3 185,14 m ² |
| Maksimalni indeks izgrađenosti | 0,6 |
| Bruto građevinska površina objekata (max BGP) | 370,29 m ² Broj smještajnih jedinica 1 |

Maksimalna spratnost objekata

Vila P+1

Maksimalna visinska kota objekta

U svemu prema izvodu iz DUP-a »Pečurice - turistički kompleks« - grafičkom prilogu »Plan parcelacije, regulacije i nivelacije«.

Visinska regulacija definisana je maksimalnom spratnošću odnosno maksimalno dozvoljenom visinom objekta na svim urbanističkim parcelama.

Etaže mogu biti podzemne i nadzemne.

Podzemna etaža je podrum, a nadzemne etaže su suteran, prizemlje, sprat i potkrovlje.

Podrum je podzemna etaža čiji vertikalni gabarit ne može nadvisiti relevantnu kotu terena o.oom, čiji je horizontalni gabarit definisan građevinskom linijom i ne može biti veći od urbanističke parcele.

Ako se radi o denivelisanom terenu, relevantnom kotom terena smatra se kota konačno uređenog i nivelisanog terena oko objekta.

Suteran je nadzemna etaža kod koje se dio vertikalnog gabarita nalazi iznad kote konačno nivelisanog terena oko objekta i čiji su horizontalni gabariti definisani građevinskom linijom.

Suteran može biti na ravnom ili denivelisanom terenu.

Kod suterana na ravnom terenu vertikalni gabarit ne može nadvisiti kotu terena više od 1m konačno nivelisanog i uređenog terena oko objekta.

Suteran na denivelisanom terenu je sa tri strane ugrađen u teren, s tim što se kota poda suterana na jednoj strani objekta poklapa sa kotom terena ili odstupa od kote terena maksimalno 1.0m.

Nije dozvoljena naknadna prenamjena garaža i tehničkih prostorija u suteranu u druge namjene.

Prizemlje je prva etaža sa visinom poda jednakom ili višom od okolnog uređenog terena, tj. prva etaža iznad suterana. Za stambene objekte kota poda prizemlja je maksimalno 1.00m, a za poslovne objekte maksimalno 0.20m iznad kote konačno uređenog i nivelisanog terena oko objekta.

Sprat je svaka etaža između prizemlja i potkrovlja/krova.

Ukoliko krovna konstrukcija i visina sljemena

| | |
|---|--|
| | <p>omogućavaju organizovanje prostora tavana u svrhu stanovanja, taj prostor ulazi u obračun bruto razvijene građevinske površine sa 100% i kao takav mora biti prepoznat u planiranim indeksima izgrađenosti za tretiranu parcelu (tavan ne ulazi u obračun spratnosti objekta).</p> <p>Potkrovlje ili završna etaža se nalazi iznad poslednjeg sprata. Najniža svijetla visina potkrovlja ne smije biti veća od 1.2m na mjestu gdje se građevinska linija potkrovlja i spratova poklapaju.</p> <p>Tavan je dio objekta bez nadzidka, isključivo ispod kosog ili lučnog krova, a iznad međuspratne konstrukcije poslednje etaže i može imati minimalne otvore za svjetlo i ventilaciju. Tavan nije etaža.</p> <p>Ukoliko krovna konstrukcija i visina sljemena omogućavaju organizovanje prostora tavana u svrhu stanovanja, taj prostor ulazi u obračun BGP sa 100% i kao takav mora biti prepoznat u planiranim indeksima izgrađenosti za tretiranu parcelu.</p> <p>Maksimalno dozvoljena visina objekta mjeri se od najniže kote okolnog konačno uređenog i nivelisanog terena ili trotoara uz objekat do kote sljemena ili vijenca ravnog krova.</p> <p>Nivelacija se bazira na postojećoj nivelaciji terena.</p> <p>Najveća visina etaže za obračun visine građevine, mjerena između gornjih kota međуетažnih konstrukcija iznosi:</p> <ul style="list-style-type: none"> - za garaže i tehničke prostorije do 3m - za stambene etaže do 3.5m - za poslovne etaže do 4.5m - izuzetno za osiguranje prolaza za pristup interventnih i dostavnih vozila, visina prizemne etaže na mjestu prolaza iznosi 4.5m. <p>Poštovati tehničke normative.</p> |
| <p>Parametri za parkiranje odnosno garažiranje vozila</p> | <p>Parkiranje vozila stanovnika, zaposlenih, gostiju i posjetilaca predvideti na urbanističkoj parceli na otvorenom parking prostoru ili u garaži u objektu.</p> <p>Potrebe za parkiranjem treba rješavati unutar parcela. Za objekte koji zahtijevaju više parking mjesta parkiranje treba prvenstveno rješavati parking garažama u sklopu objekta. Potrebe za parking mjestima riješiti saglasno normativima iz Pravilnika o bližem sadržaju i formi planskog dokumenta.</p> |

| | |
|--|---|
| <p>Smjernice za oblikovanje i materijalizaciju, posebno u odnosu na ambijentalna svojstva područja</p> | <p>Arhitektonsko oblikovanje objekata mora se prilagoditi postojećem ambijentu. Objekti se moraju oblikovati u skladu sa lokalnim oblicima, bojama i materijalima. Oblikovanje objekata treba uskladiti sa pejzažom i sa slikom naselja, sa namjenom i sadržajem planiranih objekata. Likovno i oblikovno rješenje građevinskih struktura mora da slijedi klimatske i ambijentalne karakteristike grada.</p> <p>Obradu fasada objekata raditi od odgovarajućih materijala kvalitetnih tehničkih karakteristika, koji garantuje adekvatnu zaštitu enterijera objekta. Na fasadama objekata predvidjeti obradu fasade sa detaljima kamene obloge, karakteristične za podneblje i ambijent. Kamen uvijek koristiti uz omalterisane djelove i tremove, stolariju ili druge drvene elemente.</p> <p>Kod adaptacije postojećih objekata potrebno je koristiti prirodne materijale podižući kvalitet pejzaža. Prozore i vrata dimenzionirati prema klimatskim uslovima (uz osiguranje otvora za atraktivne vizure dimenzionirati otvore s ciljem štednje toplote/hladnoće i koristiti tradicionalnu stolariju).</p> <p>Arhitektonske volumene objekata potrebno je pažljivo projektovati sa ciljem dobijanja homogene slike naselja i grada.</p> <p>Enterijeri poslovnih prostora moraju biti u odgovarajućem odnosu sa objektom u kome se nalaze. Izlozi treba da su u skladu sa susjednim izlozima i arhitekturom konkretnog objekta.</p> <p>Visine objekata su date na grafičkim priložima kao spratnost objekata uz pretpostavljen disciplinovan odnos korisnika, naročito kod novoplanirane gradnje, vodeći računa o susjednim objektima i opštoj slici naselja i grada.</p> <p>Krovovi mogu biti kosi – dvovodni ili četvorovodni, sa nagibima krovnih ravni maksimalno do 25 (preporuka je 22°). Moguće je raditi i ravan krov, po mogućnosti sa ozelenjenim krovnim ravnima i krovnim baštama.</p> |
| <p>Uslovi za unapređenje energetske efikasnosti</p> | <p>U cilju racionalnog korišćenja energije treba iskoristiti sve mogućnosti smanjenja korišćenja energije. Pri izgradnji koristiti savremene termoizolacione materijale, kao bi se smanjila potročnja toplotne energije.</p> <p>Predvidjeti mogućnost korišćenja solarne energije.</p> <p>Kao sistem protiv pretjerane insolacije koristiti održive sisteme (zasjenu škurama,</p> |

| | | |
|----|--|--|
| | | <p>građevinskim elementima, zelenilom i dr.) kako bi se smanjila potrošnja energije za vještačku klimatizaciju.</p> <p>Drvodredima smanjiti uticaj vjetra i obezbijediti neophodnu zasjenu u ljetnim mjesecima.</p> <p>Inkorporiranjem zelenih masa u strukturu objekata omogućiti korisnicima prostora kontakt sa prirodom.</p> <p>Predvidjeti drvodrede ili zelenu tampon zonu između saobraćajnica i građevinskih struktura;</p> <p>Suspenziju smeća i otpada vršiti u okviru organizacije komunalne djelatnosti.</p> |
| 21 | DOSTAVLJENO: Podnosiocu zahtjeva, u spise predmeta urbanističko-građevinskoj inspekciji i arhivi. | |
| 22 | OBRADIVAČ URBANISTIČKO-TEHNIČKIH USLOVA: | |
| | Samostalni savjetnik I: mr Ognjen Leković dipl.ing.arh. | |
| 23 | OVLAŠĆENO SLUŽBENO LICE: | Samostalni savjetnik I: mr Ognjen Leković dipl.ing.arh. |
| 24 | M.P. |  <p>potpis ovlašćenog službenog lica</p>  |
| 25 | PRILOZI: | |
| | <ul style="list-style-type: none"> - Grafički prilozi iz planskog dokumenta - Saobraćajno – tehnički uslovi Sekretarijata za komunalno-stambene poslove i zaštitu životne sredine, Opštine Bar - Tehnički uslovi DOO "Vodovod i kanalizacija" Bar - List nepokretnosti i kopija katastarskog plana | |



Crna Gora
O P Š T I N A B A R

Sekretarijat za uređenje prostora

Broj: 07-014/22-584/4
Bar, 10.11.2022. godine

IZVOD IZ DUP-A "PEČURICE – TURISTIČKI KOMPLEKS"

Za urbanističku parcelu/lokaciju broj UP229-9, u zoni »A«.



Samostalni savjetnik,
mr. Ognjen Leković
dipl. ing. arh.










Detaljni urbanistički plan:
PEČURICE
Turistički kompleks





| | | |
|--------------------------|---|---------------------------------------|
| obrađivač plana | CAU - Centar za arhitekturu i urbanizam | |
| naručilac | OPŠTINA BAR | |
| naziv planskog dokumenta | DUP Pečurice - Turistički kompleks | godina izrade plana: 2016. |
| faza planskog dokumenta | Plan | razmjera: 1:1000 |
| naziv grafičkog prikaza | Plan namjene površina | broj grafičkog prikaza: 07c |


LEGENDA:


-  GRANICA ZAHVATA PLANA
-  GRANICA URBANISTIČKE PARCELE
- UP 7 BROJ URBANISTIČKE PARCELE
-  GRANICA URBANISTIČKOG BLOKA
- 1** OZNAKA URBANISTIČKOG BLOKA
-  GRANICA ZONE
- A** OZNAKA ZONE
- Z58 OZNAKA ZELENIH POVRŠINA


-  OBALNO ŠETALIŠTE - LUNGO MARE
-  GRANICA MORSKOG DOBRA
-  OBALNA LINIJA


-  T1 TURISTIČKI KOMPLEKSI


-  T2 TURISTIČKA NASELJA


-  T3 AUTO-KAMP


-  MN MJEŠOVITA NAMJENA


-  SR SPORT I REKREACIJA


-  PD DRUGO POLJOPRIVREDNO ZEMLJIŠTE


-  IOK OBJEKTI KOMUNALNE INFRASTRUKTURE


-  IOH OBJEKTI HIDROTEHNIČKE INFRASTRUKTURE


-  DS DRUMSKI SAOBRAĆAJ

-  SZ ZAŠTITNE ŠUME

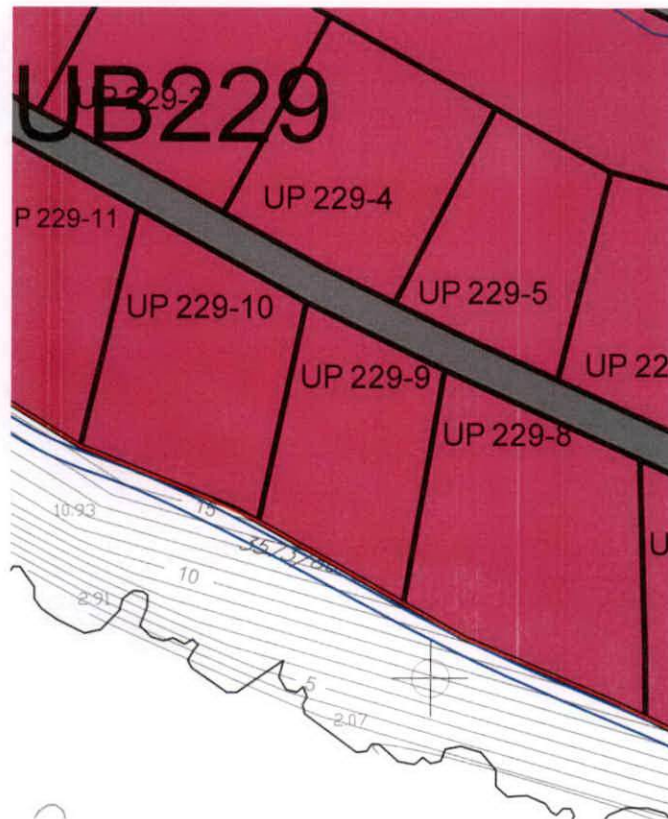
-  PUJ POVRŠINE JAVNE NAMJENE

-  PUO POVRŠINE OGRANIČENE NAMJENE

-  PUS POVRŠINE SPECIJALNE NAMJENE

-  VPS POVRŠINSKE VODE





Z:\01 BAR\03 DUP Pečurice t.k\USVOJENI PLAN 2016\odluka az grafikau.jpg









Detaljni urbanistički plan:
PEČURICE
Turistički kompleks

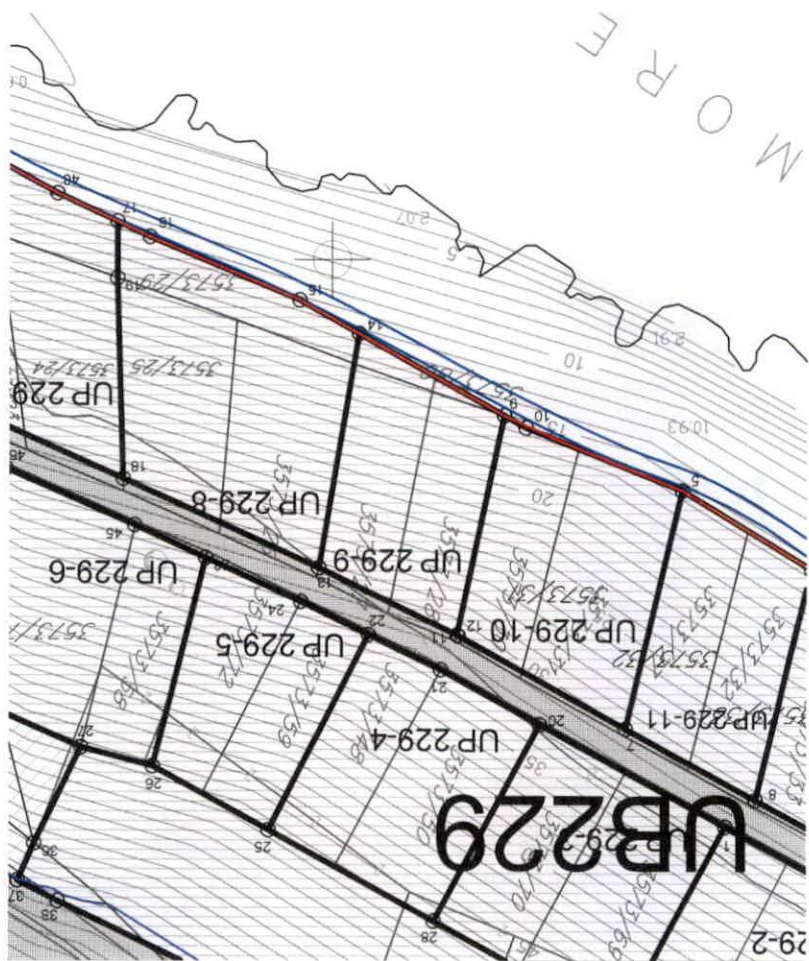


| | | |
|--------------------------|---|---------------------------------------|
| obrađivač plana | CAU - Centar za arhitekturu i urbanizam | |
| naručilac | OPŠTINA BAR | |
| naziv planskog dokumenta | DUP Pečurice - Turistički kompleks | godina izrade plana: 2016. |
| faza planskog dokumenta | Plan | razmjera: 1:1000 |
| naziv grafičkog prikaza | Plan parcelacije | broj grafičkog prikaza: 08a |

LEGENDA:

-  GRANICA ZAHVATA PLANA
-  GRANICA URBANISTIČKE PARCELE
- UP 7 BROJ URBANISTIČKE PARCELE
-  GRANICA URBANISTIČKOG BLOKA
- 1** OZNAKA URBANISTIČKOG BLOKA
-  GRANICA ZONE
- A** OZNAKA ZONE
-  OBALNO ŠETALIŠTE - LUNGO MARE
-  GRANICA MORSKOG DOBRA
- 35○ TAČKE URBANISTIČKE PARCELE





| | | |
|----|------------|------------|
| 1 | 6595447.78 | 4654374.52 |
| 2 | 6595421.92 | 4654388.64 |
| 3 | 6595433.07 | 4654410.36 |
| 4 | 6595435.45 | 4654414.76 |
| 5 | 6595453.51 | 4654330.38 |
| 6 | 6595436.47 | 4654340.71 |
| 7 | 6595460.96 | 4654361.62 |
| 8 | 6595443.80 | 4654370.99 |
| 9 | 6595477.13 | 4654320.48 |
| 10 | 6595474.28 | 4654322.08 |
| 11 | 6595483.38 | 4654349.35 |
| 12 | 6595483.21 | 4654349.43 |
| 13 | 6595501.71 | 4654340.57 |
| 14 | 6595496.39 | 4654309.70 |
| 15 | 6595504.26 | 4654305.30 |
| 16 | 6595524.15 | 4654296.95 |
| 17 | 6595528.47 | 4654294.91 |
| 18 | 6595527.65 | 4654328.80 |
| 19 | 6595528.47 | 4654302.43 |
| 20 | 6595472.34 | 4654361.08 |



Detaljni urbanistički plan:
PEČURICE
Turistički kompleks



| | | |
|--------------------------|---|---------------------------------------|
| obrađivač plana | CAU - Centar za arhitekturu i urbanizam | |
| naručilac | OPŠTINA BAR | |
| naziv planskog dokumenta | DUP Pečurice - Turistički kompleks | godina izrade plana: 2016. |
| faza planskog dokumenta | Plan | razmjera: 1:1000 |
| naziv grafičkog prikaza | Plan nivelacije i regulacije | broj grafičkog prikaza: 09a |

LEGENDA:

-  GRANICA ZAHVATA PLANA
-  GRANICA URBANISTIČKE PARCELE
- UP 7 BROJ URBANISTIČKE PARCELE
-  GRANICA URBANISTIČKOG BLOKA
- 1** OZNAKA URBANISTIČKOG BLOKA
-  GRANICA ZONE
- A** OZNAKA ZONE
-  OBALNO ŠETALIŠTE - LUNGO MARE
-  GRANICA MORSKOG DOBRA
- GL1 GRAĐEVINSKA LINIJA - GL1
- ⁵⁶ ○ TAČKE GRAĐEVINSKE LINIJE





| | | |
|----|------------|------------|
| 40 | 6595504.39 | 4654335.51 |
| 41 | 6595500.26 | 4654311.55 |
| 42 | 6595505.80 | 4654308.45 |
| 43 | 6595524.97 | 4654300.29 |
| 44 | 6595481.10 | 4654322.27 |
| 45 | 6595493.78 | 4654315.18 |
| 46 | 6595497.76 | 4654338.58 |
| 47 | 6595485.86 | 4654344.28 |
| 48 | 6595463.30 | 4654356.35 |
| 49 | 6595479.40 | 4654347.53 |
| 50 | 6595474.68 | 4654325.69 |




















Detaljni urbanistički plan:
PEČURICE
Turistički kompleks

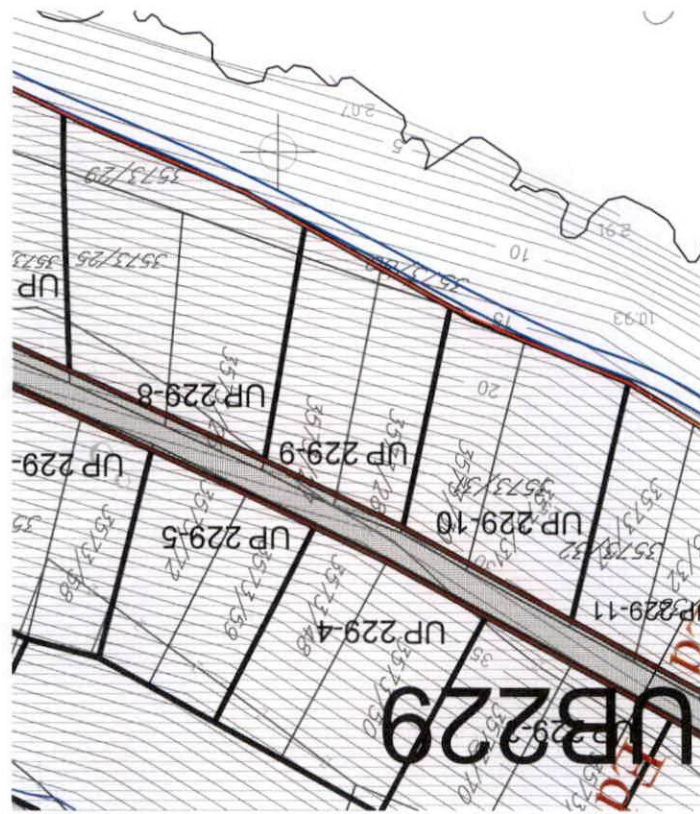


| | | |
|--------------------------|---|---------------------------------------|
| obrađivač plana | CAU - Centar za arhitekturu i urbanizam | |
| naručilac | OPŠTINA BAR | |
| naziv planskog dokumenta | DUP Pečurice - Turistički kompleks | godina izrade plana: 2016. |
| faza planskog dokumenta | Plan | razmjera: 1:1000 |
| naziv grafičkog prikaza | Plan saobraćajne infrastrukture | broj grafičkog prikaza: 10a |

LEGENDA:

-  GRANICA ZAHVATA PLANA
-  GRANICA URBANISTIČKE PARCELE
- UP 7  BROJ URBANISTIČKE PARCELE
-  GRANICA URBANISTIČKOG BLOKA
- 1**  OZNAKA URBANISTIČKOG BLOKA
-  GRANICA ZONE
- A**  OZNAKA ZONE
-  OBALNO ŠETALIŠTE - LUNGO MARE
-  GRANICA MORSKOG DOBRA
-  IVIČNJAK
-  OSOVINA SAOBRAĆAJNICE
-  PJEŠAČKE POVRŠINE
-  KOLSKO-PJEŠAČKE POVRŠINE
- A**  **A** PRESJEK SAOBRAĆAJNICE
-  TAČKE TANGENTE SAOBRAĆAJNICE





Z:\01 BAR\03 DUP Pećurice t.k\USVOJENI PLAN 2016\odluka az grafikau.jpg

Detaljni urbanistički plan:
PEĆURICE
Turistički kompleks



| | | |
|--------------------------|--|------------------------------------|
| obrađivač plana | CAU - Centar za arhitekturu i urbanizam | |
| naručilac | OPŠTINA BAR | |
| naziv planskog dokumenta | DUP Pećurice - Turistički kompleks | godina izrade plana: 2016. |
| faza planskog dokumenta | Plan | razmjera: 1:1000 |
| naziv grafičkog prikaza | Plan elektroenergetske infrastrukture | broj grafičkog prikaza: 11a |

LEGENDA:

-  GRANICA ZAHVATA PLANA
-  GRANICA URBANISTIČKE PARCELE
- UP 7  BROJ URBANISTIČKE PARCELE
-  GRANICA URBANISTIČKOG BLOKA
-  OZNAKA URBANISTIČKOG BLOKA
-  GRANICA ZONE
-  OZNAKA ZONE
-  OBALNO ŠETALIŠTE - LUNGO MARE
-  GRANICA MORSKOG DOBRA
-  ELEKTROVOD 10kV
-  ELEKTROVOD 10kV - PLANIRANI
-  TRAFOSTANICA
-  TRAFOSTANICA - PLANIRANA
















Z:\01 BAR\03 DUP Pečurice t.k\USVOJENI PLAN 2016\odluka az grafikau.jpg

Detaljni urbanistički plan:
PEČURICE
Turistički kompleks

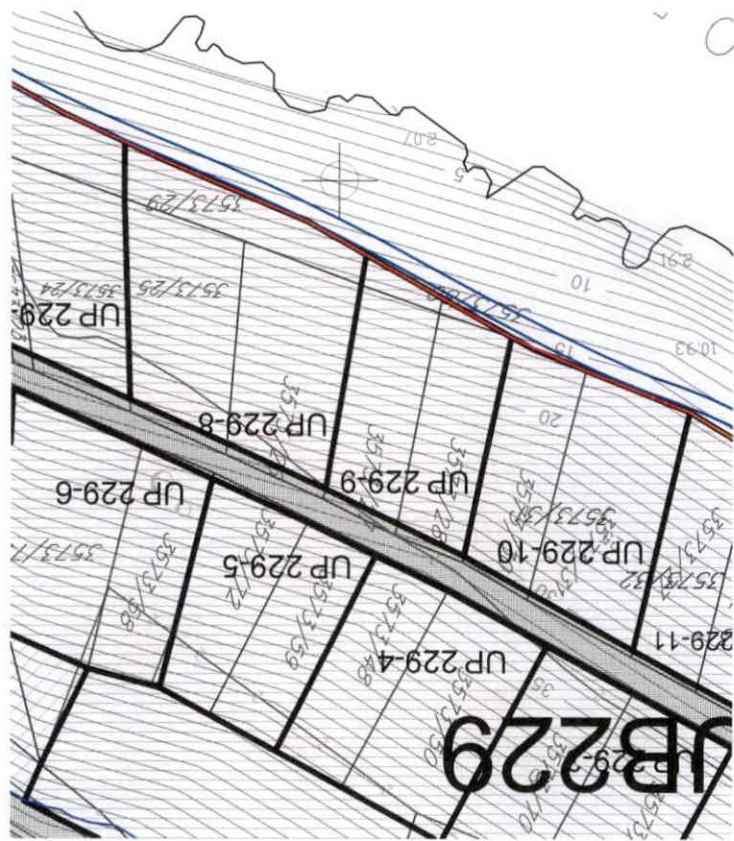


| | | |
|--------------------------|---|--|
| obrađivač plana | CAU - Centar za arhitekturu i urbanizam | |
| naručilac | OPŠTINA BAR | |
| naziv planskog dokumenta | DUP Pečurice - Turistički kompleks | godina izrade plana : 2016. |
| faza planskog dokumenta | Plan | razmjera: 1:1000 |
| naziv grafičkog prikaza | Plan elektronske komunikacije | broj grafičkog prikaza : 12a |

LEGENDA:

-  GRANICA ZAHVATA PLANA
-  GRANICA URBANISTIČKE PARCELE
- UP 7  BROJ URBANISTIČKE PARCELE
-  GRANICA URBANISTIČKOG BLOKA
-  OZNAKA URBANISTIČKOG BLOKA
-  GRANICA ZONE
-  OZNAKA ZONE
-  OBALNO ŠETALIŠTE - LUNGO MARE
-  GRANICA MORSKOG DOBRA
-  PLANIRANI TK PODZEMNI VOD
-  PLANIRANO TK OKNO




















Detaljni urbanistički plan:
PEČURICE
Turistički kompleks

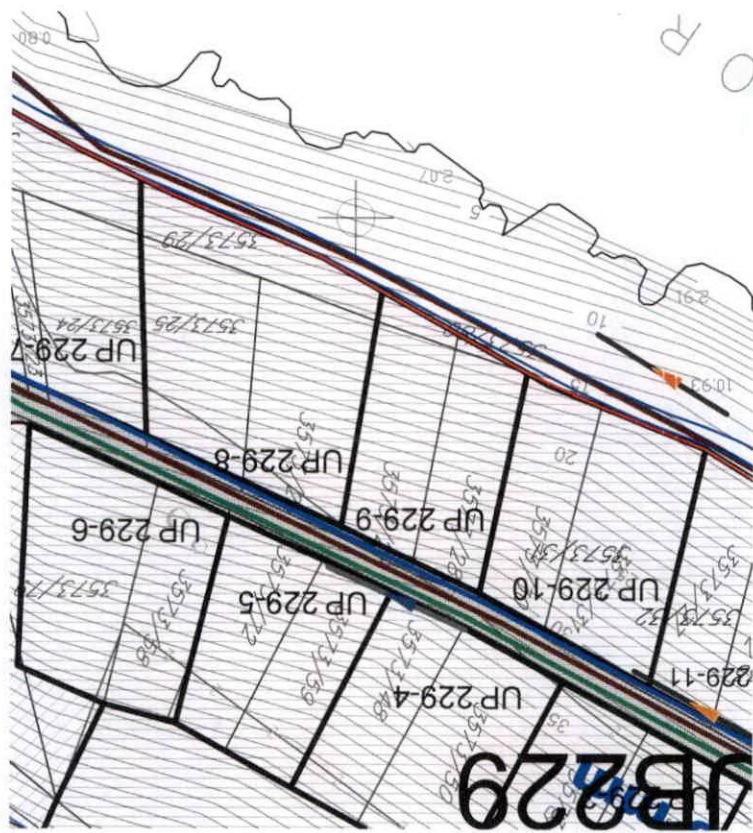


| | | |
|--------------------------|--|--|
| obradivač plana | CAU - Centar za arhitekturu i urbanizam | |
| naručilac | OPŠTINA BAR | |
| naziv planskog dokumenta | DUP Pečurice - Turistički kompleks | godina izrade plana : 2016. |
| faza planskog dokumenta | Plan | razmjera: 1:1000 |
| naziv grafičkog prikaza | Plan hidrotehničke infrastrukture | broj grafičkog prikaza : 13a |

LEGENDA:

-  GRANICA ZAHVATA PLANA
-  GRANICA URBANISTIČKE PARCELE
- UP 7 BROJ URBANISTIČKE PARCELE
-  GRANICA URBANISTIČKOG BLOKA
- 1** OZNAKA URBANISTIČKOG BLOKA
-  GRANICA ZONE
- A** OZNAKA ZONE
-  OBALNO ŠETALIŠTE - LUNGO MARE
-  GRANICA MORSKOG DOBRA
-  PLANIRANI VODOVOD
-  VODOVOD VIŠEG REDA
-  KANALIZACIONI VOD
-  PLANIRANI KANALIZACIONI VOD
-  KANALIZACIONI VOD
-  PLANIRANI KANALIZACIONI VOD
-  PLANIRANO REVIZIONO OKNO










Z:\01 BAR\03 DUP Pecurice t.k\USVOJENI PLAN 2016\odluka az grafikau.jpg

Detaljni urbanistički plan:
PEČURICE
Turistički kompleks



| | | |
|--------------------------|---|---------------------------------------|
| obrađivač plana | CAU - Centar za arhitekturu i urbanizam | |
| naručilac | OPŠTINA BAR | |
| naziv planskog dokumenta | DUP Pečurice - Turistički kompleks | godina izrade plana: 2016. |
| faza planskog dokumenta | Plan | razmjera: 1:1000 |
| naziv grafičkog prikaza | Plan pejzažnog uređenja | broj grafičkog prikaza: 14a |

LEGENDA:

-  GRANICA ZAHVATA PLANA
-  GRANICA URBANISTIČKE PARCELE
- UP 7** BROJ URBANISTIČKE PARCELE
-  GRANICA URBANISTIČKOG BLOKA
- 1** OZNAKA URBANISTIČKOG BLOKA
-  GRANICA ZONE
- A** OZNAKA ZONE
-  OBALNO ŠETALIŠTE - LUNGO MARE
-  GRANICA MORSKOG DOBRA



POVRŠINE JAVNE NAMJENE

-  **P** PARK
-  **S** SKVER
-  **ZUS** ZELENILO UZ SAOBRAĆAJNICE
-  **PŠ** PARK ŠUMA

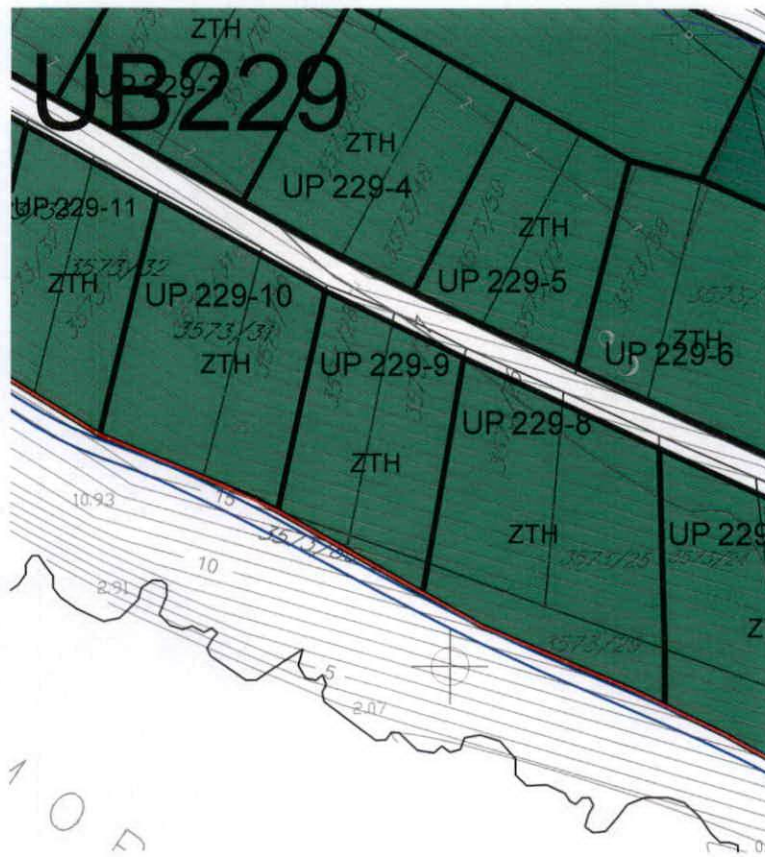
POVRŠINE OGRANIČENE NAMJENE

-  **ZTH** TURISTIČKI KOMPLEKSI
-  **ZTN** TURISTIČKA NASELJA
-  **ZK** AUTO-KAMP
-  **SRP** SPORTSKO-REKREATIVNE POVRŠINE

POVRŠINE SPECIJALNE NAMJENE

-  **ZP** ZAŠTITNI POJASEVI
-  **ZIK** ZELENILO INFRASTRUKTURE





1
0
5





Broj: UPI 14-341/22-596/1

Bar, 01.11.2022. godine

Sekretarijat za komunalno-stambene poslove i zaštitu životne sredine, rješavajući po zahtjevu Sekretarijata za uređenje prostora Opštine Bar, a na osnovu člana 17 Zakona o putevima („Sl. list Crne Gore“, br. 82/20), člana 12 Odluke o opštinskim i nekategorisanim putevima na teritoriji opštine Bar („Sl. list Crne Gore – opštinski propisi“, br. 46/16), člana 12 Odluke o organizaciji i načinu rada lokalne uprave („Sl. list Crne Gore – opštinski propisi“, br. 40/18), člana 74 Zakona o planiranju prostora i izgradnji objekata („Sl. list Crne Gore“, br. 82/20) i člana 18 Zakona o upravnom postupku („Sl. list Crne Gore“, br. 56/14, 20/15, 40/16 i 37/17), donosi:

R J E Š E N J E

| Org. jed. | Broj | Prilog | Vrijednost |
|-----------|------|--------|------------|
| 07-014/22 | 584 | | |

Utvrđuju se saobraćajno-tehnički uslovi za izgradnju saobraćajnog priključka, za potrebe građenja novog objekta na UP 229-9, u zoni A, u zahvatu DUP-a „Pečurice – turistički kompleks“ („Sl. list Crne Gore – opštinski propisi“, br. 32/16), pri čemu se veći djelovi katastarskih parcela broj 3573/28 i 3573/27, KO Pečurice, nalaze u sastavu UP229-9, dok se manji djelovi nalaze u zahvatu planiranom za drumski saobraćaj (DS):

1. Priključak projektovati na kontaktnu kolsko-pješačku saobraćajnicu;
2. Urbanistička parcela mora da ima jedan kolski ulaz/izlaz na javnu saobraćajnicu;
3. Širinu pristupnog puta planirati u zavisnosti od usvojenog mjerodavnog vozila;
4. Mjerodavno vozilo se definiše na osnovu potrebe prilaznog puta, odnosno u zavisnosti od planiranog sadržaja na parceli;
5. Radijuse krivina pri ulasku/izlasku na UP dimenzionisati prema normativima za usvojeno mjerodavno vozilo;
6. Na priključku na put obezbijediti odgovarajuću preglednost za učesnike u saobraćaju;
7. Voditi računa o spoju prilaznog i javnog puta, za sami priključak koristiti iste materijale;
8. Uzdužne profile priključka prilagoditi terenu i okolnim objektima, uz obavezno postizanje poprečnih i podužnih nagiba potrebnih za odvođenje atmosferskih voda;
9. Saobraćajno-tehničku dokumentaciju priključka uraditi u skladu sa važećim standardima, tehničkim uputstvima, propisima i normativima iz predmetne oblasti.

O b r a z l o ž e n j e

Sekretarijat za uređenje prostora Opštine Bar se obratio ovom Sekretarijatu zahtjevom, broj 07-014/22-584/3 od 21.10.2022. godine, zaveden u ovom organu, pod brojem UPI 14-341/22-596 od 24.10.2022. godine, za izdavanje saobraćajno – tehničkih uslova za priključenje na javni put, za potrebe građenja novog objekta na UP 229-9, u zoni A, u zahvatu DUP-a „Pečurice – turistički kompleks“, pri čemu se veći djelovi katastarskih parcela broj 3573/28 i 3573/27, KO Pečurice, nalaze u sastavu UP229-9, dok se manji djelovi nalaze u zahvatu planiranom za drumski saobraćaj (DS).

Uz zahtjev je priložen Nacrt urbanističko-tehničkih uslova za izradu tehničke dokumentacije, broj 07-014/22-584/4 od 21.10.2022. godine.

Članom 17 Zakona o putevima propisano je da organ uprave izdaje saobraćajno-tehničke uslove za priključenje na javni put, pri čemu predmetne uslove za opštinske puteve izdaje nadležni organ lokalne uprave.

Članom 12 Odluke o opštinskim i nekategorisanim putevima je propisano da organ lokalne uprave nadležan za poslove saobraćaja izdaje saobraćajno-tehničke uslove za priključenje na opštinski ili nekategorisani put.


Članom 12 Odluke o organizaciji i načinu rada lokalne uprave je, između ostalog, propisano da Sekretarijat za komunalno-stambene poslove i zaštitu životne sredine vrši poslove koji se odnose na izdavanje saobraćajno-tehničkih uslova za projektovanje priključaka na opštinski i nekategorisani put.

Razmatrajući predmetni zahtjev, a uzimajući u obzir naprijed navedene propise, odlučeno je kao u dispozitivu rješenja.

Rješenje je donijeto bez izjašnjenja stranke o rezultatima ispitnog postupka iz razloga jer je utvrđeno da se Rješenje donosi u korist stranke.

Upustvo o pravnoj zaštiti: Protiv ovog Rješenja može se izjaviti žalba Glavnom administratoru Opštine Bar u roku od 15 dana od dana prijema istog. Žalba se ulaže preko ovog organa i taksira se sa 3 € administrativne takse.

Obradio,
Milan Andrijašević



V.D. Sekretara,
Andro Drećun



Dostavljeno: Podnosiocu zahtjeva (x3); a/a.

Kontakt tel.: 030/311-561

E-mail: sekretarijat.ksp@bar.me

TEHNIČKI USLOVI

Za izradu projekta dokumentacije za priključenje na hidrotehničku infrastrukturu

u) Opšti dio

Vodovod:

- o Za registrovanje utroška vode cijelog objekta potrebno je ugraditi vodomjer u šahtu u skladu sa tehničkim propisima. Šaht treba da bude lociran u posjedu investitora, 1m od ivice parcele gledajući iz pravca mjesta priključenja na ulični cjevovod. Predvidjeti posebno mjerenje potrošnje vode za stambeni i poslovni dio objekta.
- o Za objekte sa više od četiri stambene jedinice (stambene zgrade) može se predvidjeti ugradnja kontrolnih vodomjere za svaki ulaz posebno (vertikalni). Vodovodnu šahtu obavezno izvesti sa drenažom, penjalicama i poklopcem tako postavljenim da se vodomjer ne nalazi neposredno ispod otvora poklopca. Za svaku stambenu jedinicu predvidjeti ugradnju mjernih uređaja vodomjera sniještenih u kasetama na etažama, stalno dostupnih za očitavanje, kontrolu i održavanje (max jedan ormar za jedan sprat, uz mogućnost zaključavanja radi obezbjeđenja od oštećenja i krađe vodomjera).
- o Mjerenje isporučene količina vode u objektima koji će se graditi ili postavljati na teritoriji Opštine Bar će se vršiti vodomjerima proizvođača »Insa« Zemun i to:
 - a) U objektima za individualno stanovanje - višestambenim vodomjerom sa mokrim mehanizmom klase tačnosti B i pripremom za daljinsko očitavanje.
 - b) U objektima za kolektivno stanovanje - višestambenim vodomjerom sa mokrim mehanizmom klase tačnosti B i sistemom za daljinsko očitavanje.
 - c) Za profile veće ili jednake $\varnothing 50\text{mm}$ potrebno je predvidjeti ugradnju kombinovanih vodomjera, pri čemu manji vodomjer treba da bude klase »C« a veći klase »B«.
 - d) U poslovnim prostorima u objektu - višestambenim vodomjerom sa mokrim mehanizmom klase B i sistemom za daljinsko očitavanje i ADO RF ventilom ispred vodomjera.
- o Vodomjeri sa horizontalnom osovinom se moraju postaviti isključivo horizontalno, odnosno sa vertikalnom osovinom isključivo vertikalno, sa pravim komadom cijevi 30-5D ispred vodomjera. Ukoliko se predvidi baštenski hidrant neophodno je odrediti subjekt koji će izmirivati naknadu za utrošenu vodu.
- o Kod vodomjera profila $\varnothing 50\text{mm}$ i više obavezno se ispred vodomjera ugrađuje zatvarač, hvatač nečistoće, MDK komad, ravni komad za smirenje toka vode, a iza vodomjera ravni komad i zatvarač. Iza vodomjera na koji je spojena hidrantska mreža objekta ili sprinkler sistem za gašenje požara, obavezno se ugrađuje zaštitnik od povratnog toka (nepovratni ventil). Dužina ravnog dijela za smirenje toka ispred i iza vodomjera zavisi o profilu vodomjera. Prilikom dimenzionisanja vodomjernog šahta voditi računa o dimenzijama armatura i fazonskih komada koji se ugrađuju.
- o Za vrstu materijala priključka na vodovodnu mrežu predvidjeti PEHD (polietilen) ili PP (polipropilen). Maksimalno dozvoljeni profil priključka je $\varnothing 100\text{mm}$, pri čemu profil priključka mora biti manji od profila ulične cijevi na koju se planira priključenje.
- o Direktno uzimanje vode iz javne vodovodne mreže preko hidroforskih uređaja, dozvoljeno je samo kod cjevovoda prečnika $\varnothing 200\text{ mm}$ i više. Uređaj za povišenje pritiska kod direktnog spoja na vodovodnu mrežu

obavezno mora biti opremljen frekventnom regulacijom. Iz cjevovoda prečnika manjih od $\varnothing 200\text{mm}$ voda za uređaj za povišenje pritiska se može uzimati samo preko zatvorenog prolaznog rezervoara sa slobodnim nivoom vode.

- o Direktno uzimanje vode iz javnog cjevovoda za sprinkler instalaciju (preko priključka za objekat) dozvoljeno je samo u slučaju kada je ulični cjevovod prečnika većeg ili jednakog $\varnothing 250\text{ mm}$. Za prečnike uličnih cjevovoda manjeg od $\varnothing 250\text{ mm}$ potrebno je izgraditi rezervoar dovoljne zapremine za potrebe sprinkler instalacija. Rezervoari se u ovom slučaju pune iz uličnog cjevovoda u skladu sa hidrauličkim proračunom iz projekta.

Fekalna kanalizacija:

- o Profil priključka i pad potrebno je odabrati u skladu sa izvedenim hidrauličkim proračunima, kao i na osnovu raspoloživih geodetskih kota. Minimalni profil priključka na gradsku kanalizacionu mrežu je $\varnothing 160\text{mm}$.
- o Sva neophodna geodetska mjerenja, i uzdužne profile, predvidjeti tehničkom dokumentacijom.
- o Gradski sistem kanizacione mreže je separatan, tako da se ne dozvoljava upuštanje atmosferskih voda u fekalnu kanalizaciju i obrnuto.
- o Nije dozvoljeno gravitaciono priključenje podrumskih i suterenskih etaža objekta na fekalnu kanalizaciju.
- o Prilikom izrade projekta u dijelu ispuštanja otpadnih voda uzeti u obzir sve specifičnosti korisnika kanalizacije (kapacitet i tehnologija proizvodnje, količina, sastav i dinamika ispuštanja otpadnih voda, mogućnost recirkulacije i dr.), kao i ispoštovati "Pravilnik o kvaliteti i sanitarno-tehničkim uslovima za ispuštanje otpadnih voda u recipient i javnu kanalizaciju, načini i postupku ispitivanja kvaliteta otpadnih voda, min. broju ispitivanja i sadržaju izvještaja o utvrđenom kvalitetu otpadnih voda" (Sl. List CG br. 45/08, 9/10 i 26/12)
- o Za materijal za izradu priključka na fekalnu kanalizaciju predvidjeti atestirane PVC kanizacione cijevi za uličnu kanalizaciju (tjemene nosivosti min. SN4) ili PP (polipropilen).
- o Reviziona okna mogu biti kružnog ili četvrtastog poprečnog presjeka, monolitne AB, montažne AB i poliesterske izrade.
- o Na mjestima gdje je moguć uticaj morske vode predvidjeti šahte od poliestera.

Atmosferska kanalizacija

- o Neophodno je izvesti proračun otlcanja sa predmetne parcele; krovova i uređenih površina i odabrati adekvatan profil priključka.
- o Sa izvršenim geodetskim mjerenjima, dati uzdužne profile odvodnih kanala i raspoložive padove samog priključka.
- o Reviziona okna i kišne slivnike projektovati u skladu sa tehničkim propisima za ovu vrstu djelatnosti.
- o Za materijal za izradu priključka na atmosfersku kanalizaciju predvidjeti PVC ili PE (polietilen).
- o Predvidjeti separatore za prečišćavanje voda sa parkinga i saobraćajnica, prije upuštanja ovih voda u gradsku atmosfersku kanalizaciju. Isto važi za sve zatvorene prostore u objektu koji služe za parkiranje automobila (garaze) površine veće od 50m^2 .
- o Reviziona okna mogu biti kružnog ili četvrtastog poprečnog presjeka, monolitne AB, montažne AB i poliesterske izrade.
- o Na mjestima gdje je moguć uticaj morske vode predvidjeti šahte od poliestera.

b) Postojeće hidrotehničke instalacije:

- o U slučaju da je u granicama urbanističke parcele trasa za postojeću vodovodna cijev, koja se zadržava u planskom dokumentu, ili je planirana izgradnja nove mreže, neophodno je pridržavati se odredbi Pravilnika o odrednicama i održavanju zona i pojaseva sanitarne zaštite izvorišta i ograničenjima u tim zonama (Službeni list Crne Gore, br. 66/09 od 2. oktobra 2009. god. Član. 32. Pojas sanitarne zaštite određuje se oko glavnih cjevovoda i u zavisnosti od konfiguracije terena iznosi po 2m od osovine cjevovoda sa obje strane i za cjevovode za vodosnabdijevanje do 200 stanovnika po 1m od osovine cjevovoda sa obje strane. U pojasu zaštite nije dozvoljeno izgradnja objekata, postavljanje uređaja i vršenje radnji koje na bilo koji način mogu zagaditi vodu ili ugroziti stabilnost cjevovoda. Za cjevovode profila DN 200mm i veći, u slučaju izgradnje objekata na trasi cjevovoda u zoni sanitarne zaštite, neophodno je obezbijediti slobodan prostor: vijul ili otvora širine 4,0m i visine 3,0m.
- o Ako u granicama urbanističke parcele već postoji ili je planirana izgradnja fekalnog odnosno atmosferskog kolektora, nije dozvoljena izgradnja objekata, postavljanje uređaja i vršenje radnji u pojasu od 2m od osovine kolektora, koje na bilo koji način mogu ugroziti stabilnost cjevovoda.
- o U slučaju potrebe izmještanja postojećih hidrotehničkih instalacija (cijevi) zahtjevanje nije predviđeno prostorno planskim dokumentom sa urbanističke parcele, neophodno je izraditi projekat izmještanja postojećeg cjevovoda, shodno predmetnom DUP-u i tehničkim uslovima D.o.n. "Vodovod i kanalizacija - Bar. (Koliko trasa prvog cjevovoda prolazi kroz predmetnu urbanističku parcelu, projekat može biti u sklopu glavnog projekta planiranog objekta.

c) Povešni dio

Priključenje na hidrotehničku infrastrukturu

- o Priključenje objekta na hidrotehničku infrastrukturu (vodovod, fekalnu i atmosfersku kanalizaciju) predviđjeti u skladu sa prostorno planskim dokumentom faza hidrotehnika.

d) Tehnička opremljenost projekta hidrotehničkih instalacija

I) Projekat unutrašnjih instalacija objekta

- o Projekat treba da sadrži sve tekstualne i grafičke priloge za glavni projekat u skladu sa Pravilnikom o načinu izrade i sadržini tehničke dokumentacije. Projekat unutrašnjih instalacija vodovoda i kanalizacije treba izraditi u skladu s pravilima struke i odredbama važeće zakonske regulative, a mora obuhvatiti interne instalacije vodovoda i kanalizacije.

II) Projekat uređenja

- o U projektu dostaviti preglednu situaciju u odgovarajućoj razmjeri sa jasno naznačenim mjestom priključenja na gradsku uličnu vodovodnu i kanalizacionu mrežu.
- o Na situaciji prikazati položaj sa naznačenim međusobnim rastojanjem planiranog objekta od postojećih i planiranih hidrotehničkih instalacija.
- o Projektom obavezno prikazati detalj vodnjernog sahta - vodoinstalaterski i građevinski sa specifikacijom i pravim dimenzijama fazonskih komada i armatura da bi dokazali usvojene dimenzije, osnovu i presjek kao i njegovu lokaciju na situaciji.

Tehnički direktor,
Ibrahim Bečević





Crna Gora
Uprava za katastar i državnu imovinu
Područna jedinica Bar

Adresa: Bar, Crna Gora
Bulevar Revolucije br.1
tel: +382 030 312 447
www.nekretnine.co.me
e-mail: bar@uzn.gov.me

Broj: 460-DJ-1458/2022

Crna Gora
OPŠTINA BAR

| | | | |
|-----------------------|------|--------|------------|
| Primljeno: 26.10.2022 | | | |
| Org. jed. | Broj | Prilog | Vrijednost |
| 07-014/22-584 | | | |

25. 10 .2022 godine

Sekretarijat za uređenje prostora

Povodom Vašeg zahtjeva br. 07-014/22-584/2 kojim ste tražili dostavu lista nepokretnosti i kopije plana za kat. parcele br. 3573/28 i 3573/27 KO PEČURICE, - uz ovaj dopis dostavljamo Vam traženo.

OBRADILA

Bulatović Mileva

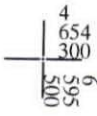

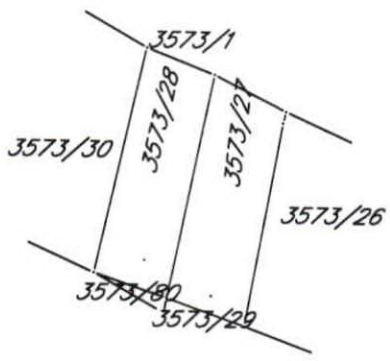
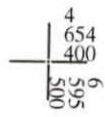


OVLAŠĆENO SLUŽBENO LICE
Kićović Vesna



KOPIJA PLANA

Razmjera 1: 1000



IZVOD IZ DIGITALNOG PLANA

Obradio:

[Handwritten signature]



Ovjerava
Službeno lice:

[Handwritten signature]

PODRUČNA JEDINICA
BAR

Broj: 102-919-26486/2022

Datum: 25.10.2022.

KO: PEČURICE

Na osnovu člana 173 Zakona o državnom premjeru i katastru nepokretnosti ("Sl. list RCG" br. 29/07, "Sl. list CG" br. 73/10, 032/11, 040/11, 043/15, 037/17 i 17/18), postupajući po zahtjevu , , za potrebe izdaje se

LIST NEPOKRETNOSTI 1017 - PREPIS

| Podaci o parcelama | | | | | | | | | |
|--------------------|---------|-------------|------------|-------------|------------------------------|---------------------------------|------------|-------------------------|--------|
| Broj | Podbroj | Broj zgrade | Plan Skica | Datum upisa | Potes ili ulica i kućni broj | Način korišćenja Osnov sticanja | Bon. klasa | Površina m ² | Prihod |
| 3573 | 28 | | 16 74 | 30/06/2009 | DUBRAVA | Sume 4. klase KUPOVINA | | 300 | 0.18 |
| | | | | | | | | 300 | 0.18 |

| Podaci o vlasniku ili nosiocu | | | |
|-------------------------------|---|---------|------------|
| Matični broj - ID broj | Naziv nosioca prava - adresa i mjesto | Prava | Obim prava |
| 0608967930014 | BUČAN SALKO ELVIR DUBRAVA UL.BR. 126 BAR Bar | Svojina | 1/1 |

Ne postoje tereti i ograničenja.

Naplata takse je oslobođena na osnovu člana 17 Zakona o administrativnim taksama ("Sl.list CG, br. 18/19). Naplata naknade oslobođena je na osnovu člana 174 Zakona o državnom premjeru i katastru nepokretnosti ("Sl. list RCG" br. 29/07, "Sl. list CG" br. 73/10, 032/11, 040/11, 043/15, 037/17 i 17/18).



Ovlašćeno lice:

Mrdjan Kovačević dipl.pravnik

PODRUČNA JEDINICA
BAR

Broj: 102-919-26485/2022

Datum: 25.10.2022.

KO: PEČURICE

Na osnovu člana 173 Zakona o državnom premjeru i katastru nepokretnosti ("Sl. list RCG" br. 29/07, "Sl. list CG" br. 73/10, 032/11, 040/11, 043/15, 037/17 i 17/18), postupajući po zahtjevu , , za potrebe izdaje se

LIST NEPOKRETNOSTI 1020 - PREPIS

| Podaci o parcelama | | | | | | | | | |
|--------------------|---------|-------------|------------|-------------|------------------------------|---------------------------------|------------|-------------------------|--------|
| Broj | Podbroj | Broj zgrade | Plan Skica | Datum upisa | Potes ili ulica i kućni broj | Način korišćenja Osnov sticanja | Bon. klasa | Površina m ² | Prihod |
| 3573 | 27 | | 16 74 | 12/10/2022 | DUBRAVA | Šume 4. klase KUPOVINA | | 300 | 0.18 |
| | | | | | | | | 300 | 0.18 |

| Podaci o vlasniku ili nosiocu | | | |
|-------------------------------|---|---------|------------|
| Matični broj - ID broj | Naziv nosioca prava - adresa i mjesto | Prava | Obim prava |
| 0608967930014 | BUČAN SALKO ELVIR DUBRAVA UL.BR. 126 BAR Bar | Svojina | 1/1 |

Ne postoje tereti i ograničenja.

Naplata takse je oslobođena na osnovu člana 17 Zakona o administrativnim taksama ("Sl.list CG, br. 18/19). Naplata naknade oslobođena je na osnovu člana 174 Zakona o državnom premjeru i katastru nepokretnosti ("Sl. list RCG" br. 29/07, "Sl. list CG" br. 73/10, 032/11, 040/11, 043/15, 037/17 i 17/18).

Ovlašćeno lice:


Mrdjan Kovačević dipl.pravnik