

URBANISTIČKO-TEHNIČKI USLOVI

1	<p style="text-align: center;">Crna Gora OPŠTINA BAR Sekretarijat za uređenje prostora</p> <hr/> <p>Broj: 07-014/22-384/4 Bar, 29.08.2022. godine</p> <hr/>	
2	<p>Sekretarijat za uređenje prostora, postupajući po zahtjevu Sekretarijata za imovinu, zastupanje i investicije Opštine Bar, za izdavanje urbanističko - tehničkih uslova, na osnovu člana 74 Zakona o planiranju prostora i izgradnji objekata (»Sl. list CG«, broj 64/17, 44/18, 63/18, 11/19 i 82/20), člana 1 Uredbe o povjeravanju dijela poslova Ministarstva ekologije, prostornog planiranja i urbanizma jedinicama lokalne samouprave (»Sl. list CG«, broj 87/18, 28/19, 75/19, 116/20 i 76/21) i DUP-a »Bušat« (»Sl.list CG – opštinski propisi«, br. 25/11), izdaje:</p>	
3	<p>URBANISTIČKO-TEHNIČKE USLOVE za izradu tehničke dokumentacije</p>	
4	<p>Za izgradnju objekta na urbanističkoj parceli UP 131, u zoni "B", u zahvatu DUP-a »Bušat«. Pored ostalih, katastarska parcela broj 3261/1 KO Kunje, se nalazi u zahvatu urbanističke parcele UP 131, u zahvatu DUP-a »Bušat«, u zoni »B«, dok se katastarska parcele broj 3261/2 KO Kunje nalazi u zahvatu planirane saobraćajnice.</p> <p>Napomena: Konačna lokacija urbanističke parcele (koje katastarske parcele ulaze u sastav predmetnih urbanističkih parcela) će se odrediti u fazi izrade glavnog projekta, a nakon Elaborata parcelacije izrađenog od strane organizacije koja posjeduje licencu.</p>	
5	PODNOŠILAC ZAHTJEVA:	Sekretarijat za imovinu, zastupanje i investicije Opštine Bar
6	POSTOJEĆE STANJE	
	<p>Izradu ovog planskog dokumenta uslovio je, u svim fazama, princip da planiranje proizilazi iz pravilnog sagledavanja odnosa između faktičkog stanja na terenu i prioriternih potreba korisnika prostora i njihovog uklapanja u gradsku strukturu. Razmatranjem ovog odnosa pošlo se od neminovnog zaključka da ekonomski i socijalni procesi određuju prostornu distribuciju djelatnosti i stanovništva, te da su uslovljeni prostornom stvarnošću, pri tom ne zaboravljajući da je DUP osnovni dokument za usmjeravanje oblikovnog izraza grada.</p> <p>Oblik intervencija koji je primjenjen kao osnov za uređenje predmetnog prostora je urbana revitalizacija. Samo kompleksnom urbanom revitalizacijom moguće je obezbijediti ovom prostoru dalji razvoj osnovnih funkcija: turizam, stanovanje, centralne funkcije i vratiti mu ulogu koja mu pripada kao važnom prostoru za Opštinu Bar.</p>	

Urbana revitalizacija podrazumijeva mjere zaštite, sanacije i rekonstrukcije. U urbanističkom smislu **zaštita** se odnosi na mjere za očuvanje urbanističko-oblikovnog identiteta, očuvanje postojeće namjene prostora i isključivanje funkcija koje bi mogle imati negativan uticaj, kao i zaštita urbanog kapaciteta. Cilj izrade ovog planskog dokumenta je oživljavanje primarne turističke funkcije područja, kao i otvaranje mogućnosti za kvalitativnu i sadržajnu obnovu građevinskog fonda.

7 PLANIRANO STANJE

7.1. Namjena parcele odnosno lokacije

Namjena objekata u okviru predmetnih urbanističkih parcela je stanovanje srednje gustine.

Planirani objekti

Na novoformiranim urbanističkim parcelama moguća je izgradnja objekata pod sljedećim uslovima:

- Namjena objekata je data u grafičkom prilogu.
- Horizontalni gabarit je dat tabelarno.
- Spratnost je data tabelarno. Daje se mogućnost izgradnje podruma i suterena u zavisnosti od konfiguracije terena.
- Udaljenje objekta od granice susjedne parcele je minimum **2,0 m**.
- Kod užih urbanističkih parcela objekti se mogu graditi i kao uzidani, samostalno, uz saglasnost susjeda i uz uslov da se na kontaktnim stranama ne mogu formirati otvori.
- Kota prizemlja dozvoljena je do **1, 00 m** od kote terena.
- Parkiranje obezbijediti u okviru objekta ili na otvorenom parking prostoru u okviru parcele.
- Ako se podrumaska etaža koristi za parkiranje građevinska linija GL 0 može biti do min. **1,50 m** od granice parcele.
- Za parcele na kojima se objekti ruše i grade novi i udruživanjem formiraju veće urbanističke parcele, važe parametri (indeks zauzetosti, indeks izgrađenosti) za nove objekte.

Osnovni objekat na urbanističkoj parceli

Da bi se na pravilan način oblikovno i funkcionalno usaglasile intervencije na postojećim objektima potrebno je prilikom definisanja dogradnje i nadgradnje ispuniti sljedeće uslove:

- Namjena objekata je data u grafičkom prilogu.
- Povećanje vertikalnog gabarita moguće je do spratnosti date u tabelarnom prikazu.
- Kada je postojeći indeks zauzetosti veći od Planom zadatog, nije dozvoljena dogradnja, a dozvoljava se nadgradnja objekta, uz uslov da se ispoštuje maksimalna spratnost i zadati indeks izgrađenosti u tabeli "Planski parametri".
-

Prateći objekti mogu se rekonstruisati u postojećem horizontalnom i vertikalnom gabaritu bez mogućnosti nadgradnje i dogradnje.

Za prateće objekte po zahtjevu Investitora može se odobriti korišćenje u poslovne svrhe.

Prethodne smjernice za prateće objekte odnose se na objekte koji su knjiženi u katastarskom operatu. Prilikom izdavanja urbanističko-tehničkih uslova primijenice se propisi vezani za odnos prema susjedima. Površina pratećeg objekta zajedno sa površinom osnovnog objekta ne smije biti veća od maksimalne BGP date u tabeli.

Napomena: Shodno članu 218b Zakona o planiranju prostora i izgradnji objekata, do donošenja plana generalne regulacije Crne Gore za lokaciju namjenjenu planskim dokumentom za stanovanje, odnosno za poslovnu djelatnost, urbanističko tehnički uslovi mogu se izdati za hotel, u skladu sa Pravilnikom o bližem sadržaju i formi planskog dokumenta, kriterijumima namjene površina, elementima urbanističke regulacije i

jedinstvenim grafičkim simbolima "Sl. List CG" br. 24/10 i 33/14). U slučaju iz stave 1 ovog člana, osnovni urbanistički parametri (indeks izgrađenosti, indeks zauzetosti, spratnost odnosno visina objekta i odnos prema građevinskoj liniji) definisani planskim dokumentom ostaju nepromjenjeni.

7.2. Pravila parcelacije

Urbanističke parcele obuhvataju jednu ili više katastarskih parcela ili dijelova katastarske parcele. U najvećem broju slučajeva, granice katastarskih parcela se poklapaju sa granicama urbanističkih parcela, osim prema saobraćajnicama gdje je granica urbanističke parcele trotoara - regulaciona linija. Urbanističke parcele imaju direktan pristup sa saobraćajnice. Na grafičkom prilogu "Parcelacija i UTU" grafički su prikazane granice urbanističkih parcela.

U slučajevima kada granica urbanističke parcele neznatno odstupa od granice katastarske parcele organ uprave nadležan za poslove uređenja prostora prilikom izdavanja UTU-a i Rješenja o lokaciji, može izvršiti usklađivanje urbanističke parcele sa katastarskim stanjem (ovo se odnosi posebno na lokacije koje se nalaze u sjevernom dijelu plana, gdje je došlo do odstupanja prilikom ažuriranja Geodetske podloge).

Regulacija ukupnog zahvata plana počiva na saobraćajnim rješenjima, koordinatama i drugim podacima koji omogućavaju tačnost prenošenja na teren.

Građevinske linije novoplaniranih objekata na novoplaniranim urbanističkim parcelama su linije do kojih se može graditi i definisane su u odnosu na osovину saobraćajnica, što omogućava očitavanje neophodnih elemenata za prenošenje na teren.

Gradjevine linije dogradnje postojećih objekata nijesu date na grafičkom prilogu i iste će se definisati od strane nadležnog organa za poslove uređenja prostora prilikom utvrđivanja urbanističko-tehničkih uslova, u skladu sa građevinskim linijama postojećih objekata u neposrednoj okolini.

Izuzetno, građevinska linija ispod površine zemlje, ukoliko je prostor namijenjen za garažiranje, može biti maksimalno do 1,5 m od granice urbanističke parcele.

Urbanističke parcele date u grafičkim priložima mogu se udruživati ukoliko je to zahtjev investitora.

Ukoliko se određuje lokacija na dijelu urbanističke parcele za izgradnju, rekonstrukciju ili izvođenje drugih radova kojima se vrše promjene u prostoru njena površina ne može biti manja od 400 m².

7.3. Građevinska i regulaciona linija, odnos prema susjednim parcelama

U svemu prema izvodu iz DUP-a »Bušat«. Nova parcelacija je predstavljena u grafičkom prilogu »Parcelacija i urbanističko tehnički uslovi«.

Građevinske linije novoplaniranih objekata na novoplaniranim urbanističkim parcelama su linije do kojih se može graditi i definisane su u odnosu na osovину saobraćajnica, što omogućava očitavanje neophodnih elemenata za prenošenje na teren.

Izuzetno, građevinska linija ispod površine zemlje, ukoliko je prostor namijenjen za garažiranje, može biti maksimalno do 1,5 m od granice urbanističke parcele.

Građevinska linija planiranih dogradnji ne može biti na manjem odstojanju od 2 m od susjedne parcele.

Formiranje otvora na izgrađenom objektu prema susjednim parcelama moguće je pod uslovom da je udaljenost objekta od granice parcele minimum 2 m.

Kotu prizemlja dogradnje vezati za kotu prizemlja postojećeg objekta.

	Na grafičkom prilogu »Parcelacija i urbanističko tehnički uslovi« grafički su prikazane granice urbanističkih parcela.
8	<p>PREPORUKE ZA SMANJENJE UTICAJA I ZAŠTITU OD ZEMLJOTRESA, KAO I DRUGE USLOVE ZA ZAŠTITU OD ELEMENTARNIH NEPOGODA I TEHNIČKO-TEHNOLOŠKIH I DRUGIH NESREĆA</p> <p>U cilju zaštite od elementarnih nepogoda postupiti u skladu sa Zakonom o zaštiti i spašavanju (»Sl. list Crne Gore«, br. 13/07, 05/08, 86/09, 32/11 i 54/16), Pravilnikom o mjerama zaštite od elementarnih nepogoda (»Sl. list RCG«, br. 8/93), Zakonom o zapaljivim tečnostima i gasovima (»Sl. list Crne Gore«, br. 26/10 i 48/15) i Zakonom o zaštiti i zdravlju na radu (»Sl. list Crne Gore«, br. 34/14).</p> <p>Zbog izražene seizmičnosti područja statiku računati na IX stepen MCS skale.</p> <p>Sve proračune seizmičke stabilnosti zasnivati na posebno izrađenim podacima mikroseizmičke reonizacije, a objekte od zajedničkog značaja računati za 1 stepen više od seizmičkog kompleksa.</p>
9	<p>USLOVI I MJERE ZAŠTITE ŽIVOTNE SREDINE</p> <p>Poštovati Zakon o procjeni uticaja na životnu sredinu (»Sl. list RCG«, br. 80/05, »Sl. list CG«, br. 40/10, 73/10, 40/11 i 27/13), Uredbu o projektima za koje se vrši procjena uticaja na životnu sredinu (»Sl. list RCG«, br. 20/07, »Sl. list CG«, br. 47/13 i 53/14) kao i podzakonske akte koji proizilaze iz zakona.</p> <p>Prilikom odabira prostornog modela plana poštovan je princip maksimalnog očuvanja životne sredine. U tom smislu, dati planski kapaciteti, koji omogućavaju održivi razvoj ovog prostora istovremeno predstavljaju i akt očuvanja prirodne sredine.</p> <p>Prilikom izrade planskog dokumenta vodilo se računa o sljedećim parametrima:</p> <ul style="list-style-type: none"> ▪ postići optimalan odnos izgrađenih površina i slobodnog prostora; ▪ dati prostorna rješenja koja u najvećoj mogućoj mjeri štite postojeće zelenilo.
10	<p>USLOVI ZA PEJZAŽNO OBLIKOVANJE I UREĐENJE URBANISTIČKE PARCELE</p> <p><u>Zelenilo poslovnostambenih objekata</u></p> <p>Organizuju se na principu otvorenih zelenih površina sa popločanim stazama i platoima. Imaju dekorativno-estetsku i kompoziciono-regulacionu funkciju. Kompozicijom zasada, izborom vrsta, koloritskim efektima i organizacijom prostora naglasiti karakter objekata i formirati prijatne ambijente za kraće zadržavanje korisnika usluga i okupljanje stanovnika.</p> <p>Smjernice za ozelenjavanje i uređenje:</p> <ul style="list-style-type: none"> ▪ koristiti pejzažno-arhitektonska rješenja koja se naslanjaju na iskustva i forme tradicionalnog uređenja i istovremeno predstavljaju znak savremenog doba ▪ predvidjeti sistem popločanih pješackih staza i platoe za miran odmor i okupljanje ▪ sadnju vršiti u manjim grupama (drvenasto-žbunasti zasadi) i u vidu solitera u kombinaciji sa parternim zasadima koristeći autohtone biljne vrste i odomaćene egzote ▪ kod kompozicije zasada voditi računa o spratnosti, ritmu, koloritu i vizurama prema objektu ▪ za zasjenu koristiti pergole sa dekorativnim puzavicama ▪ maksimalno očuvati postojeće kvalitetno i funkcionalno zelenilo ▪ predvidjeti sadnju školovanih sadnica drveća min. visine 3,5 m ▪ formirati kvalitetne travnjake otporne na sušu ▪ duž parking prostora formirati drvorede u skladu sa smjernicama datim za ovu kategoriju zelenila ▪ predvidjeti fontane ▪ objekte parterne arhitekture (staze, platoe, stepeništa) projektovati u skladu sa

principima arhitektonskog naslijeđa, sa autentičnim i tehnički prilagođenim modernim materijalima

- duž staza i platoa postaviti urbani mobilijar savremenog dizajna uz poštovanje osnovnih tradicionalnih formi
- projektovati hidrantsku mrežu za zalivanje.

Obavezna je prethodna valorizacija postojećeg zelenog fonda. Postojeće i planirano zelenilo mora biti prikazano u tehničkoj dokumentaciji u okviru uređenja parcela.

Slobodne i zelene površine u zoni garaža urediti kao jedinstvenu cjelinu, funkcionalno i estetski oblikovanu i integrisanu sa prirodnim okruženjem. Osim dekorativne imaju i kompoziciono-regulacionu funkciju, a služe i kao mjesta za kraći odmor korisnika usluga. Pri uređenju lokacije koristiti savremena pejzažna rješenja usklađena sa arhitekturom i tipom garaža (poluukopane, ukopane – podzemne, nadzemne) i tradicionalnim vrijednostima podneblja. Pored zelenila, karakter ovih površina naglašen je popločavanjem i urbanim mobilijarom.

Smjernice za uređenje:

- iznad podzemne garaže izvesti nasipanje plodne zemlje u sloju od 0,60 m i ekstenzivno ozelenjavanje ravnih krovnih površina zatravljanjem i sadnjom niskorastućih vrsta plitkog korijena (žbunaste vrste, perene, sukulente, puzavice)
- na krovnim površinama vršiti kasetnu sadnju srednje visokih stablašica
- primjenom puzavica, ozeleniti fasade, terase i platforme garaža - stvarajući tzv. "zelene zidove"
- slobodne površine parterno urediti
- zelenilo treba da bude reprezentativno, koristiti visokokvalitetne trave, jednogodišnje cvijeće, perene i dekorativne žbunaste vrste različitog habitusa i visine (od pleglih do piramidalnih), a u skladu sa prostornim mogućnostima kompoziciju obogatiti visokim stablašicama
- zadržavanje postojećih vitalnih i funkcionalnih stabala i grupacije drveća
- predvidjeti popločavanje staza i prostora za odmor
- za zastore koristiti moderne materijale usklađene sa ambijentalnim karakteristikama
- prostore upotpuniti postavljanjem elemenata urbanog mobilijara (klupe, kante za otpatke, kandelabri, česme i dr.)
- projektovati hidrantsku mrežu za zalivanje.

Urbanističke parcele urediti u duhu tradicionalnog korišćenja prostora: popločavanjem pješačkih površina, ozelenjavanjem – zatravnjivanjem i sadnjom autohtonih biljnih vrsta.

Ogradu oko urbanističke parcele postaviti po obodu iste na račun vlasničke parcele. Ogradu na granici između dvije urbanističke parcele moguće je postaviti po osovini uz saglasnost susjeda. Nove ograde za stambene objekte se mogu postaviti do visine od **1, 50 m**.

Kada je reč o uređenim zelenim površinama u zonama stambene gradnje u okviru urbanističkih parcela treba definisati min. od 20 %.

11

USLOVI I MJERE ZAŠTITE NEPOKRETNIH KULTURNIH DOBARA I NJIHOVE ZAŠTIĆENE OKOLINE

Poštovati Zakon o zaštiti kulturnih dobara (»Sl.list CG«, br. 049/10 od 13.08.2010, 040/11 od 08.08.2011, 044/17 od 06.07.2017) tj. **3. Slučajna otkrića:** Član 87, u kojima se navode obaveze pronalazača, kao i Član 88 – obeveze Uprave i investitora.

12

USLOVI ZA LICA SMANJENE POKRETLJIVOSTI I LICA SA INVALIDITETOM

	U procesu projektovanja neophodno je pridržavati se Pravilnika o bližim uslovima i načinu prilagođavanja objekata za pristup i kretanje lica smanjene pokretljivosti («Službeni list CG», br. 48/13).
13	USLOVI ZA POSTOJEĆE OBJEKTE
	/
14	USLOVI ZA OBJEKTE KOJI MOGU DA UTIČU NA BEZBJEDNOST VAZDUŠNOG SAOBRAĆAJA
	/
15	USLOVI ZA OBJEKTE KOJI MOGU DA UTIČU NA PROMJENE U VODNOM REŽIMU
	/
16	MOGUĆNOST FAZNOG GRAĐENJA OBJEKTA
	/
17	USLOVI ZA PRIKLJUČENJE NA INFRASTRUKTURU
	U svemu prema izvodu iz DUP-a »Bušat«, grafički prilozi Hidrotehnička, Elektroenergetska i TK infrastruktura i uslovima koje odrede nadležne organizacije: JP »Vodovod i kanalizacija« i Agencija za elektronske komunikacije i poštansku djelatnost. Vodovodne i kanalizacione, elektro i tk instalacije u objektu i izvan njega projektovati u skladu sa važećim propisima i standardima, a priključenje objekta na infrastrukturne sisteme projektovati prema uslovima dobijenim od nadležnih javnih preduzeća.
17.1.	Uslovi priključenja na elektroenergetsku infrastrukturu
	<p><u>Elektroenergetska infrastruktura:</u></p> <p>Pri izradi tehničke dokumentacije (idejni projekat ili glavni projekat) mora poštovati Tehničke preporuke EPCG i to:</p> <ul style="list-style-type: none"> - Tehnička preporuka za priključenje potrošača na niskonaponsku mrežu TP-2 (dopunjeno izdanje); - Tehnička preporuka – Tipizacija mjernih mjesta; - Uputstvo i tehnički uslovi za izbor i izgradnju ograničivača strujnog opterećenja; - Tehnička preporuka TP – 1 b – Distributivna transformatorska stanica DTS – EPCG 10/0.4 kV <p>Tehničke preporuke dostupne su na sajtu EPCG. Investitor je obavezan da od Elektrodistribucije Bar pribavi potvrdu o ometanju/neometanju elektroenergetskih instalacija na urbanističkoj parceli/lokaciji.</p>
17.2.	Uslovi priključenja na vodovodnu i kanalizacionu infrastrukturu
	<p><u>Hidrotehnička infrastruktura:</u></p> <p>Za buduće – planirano stanje koje je značajno, jasno je da se prostor navedenog DUP-a mora pojačano opremiti sa sve tri uobičajne vrste hidroinstalacija.</p> <p>Vodovodnu mrežu neophodno razvijati u skladu sa usvojenim konceptom duž planiranih saobraćajnica novim cjevovodima adekvatnih profila i od savremenog materijala</p> <p>Sistem mreže fekalne kanalizacije takodje je neophodno izvesti duž svih saobraćajnica i omogućiti na tehnički ispravan način priključenje svih planiranih objekata sa kvalitetnim</p>

priključenjem na osnovne objekte sistema fekalne kanalizacije Bar.

Buduće propisno gradjenje ulica, sa ivičnjacima i trotoarima, zatim veća pokrivenost naselja sa krovovima, asfaltom, betonom i takvim nepropusnim površinama, uz slabo porozan teren, dovesti će do znatnog povećanja koeficijenta oticanja odnosno koncentracije padavina i formiranja površinskih tokova.

To se može riješiti jedino sa izgradnjom atmosferskih kanala sa kontrolisanom odvodnjom kišnih voda i regulisanjem postojećih.

Investitor je obavezan da o svom trošku projektuje i izgradi minimum hidrotehničku infrastrukturu, potrebnu za neometano funkcionisanje objekta, ukoliko ne postoji mogućnost priključenja (zbog nedostatka iste), a do izgradnje Planom planiranih infrastrukturnih objekata. Kao pivremeno rješenje projektovati cistijernu za vodu i vodonepropusnu septičku jamu ili ekološki bioprečistač, shodno sledećim uslovima:

I. Otpadne vode iz objekta, potrebno je tretirati ekološkim bioprečistačima adekvatnog kapaciteta, zavisno od proračuna količine otpadne vode ako je specifična potrošnja vode 140 l/stanovnik/dan; Kvalitet otpadne vode koji se ispušta u recipijent treba da je u skladu sa Pravilnikom o kvalitetu i sanitarno-tehničkim uslovima za ispuštanje otpadnih voda u recipijent i javnu kanalizaciju, načinu i postupku ispitivanja kvaliteta otpadnih voda, minimalnom broju ispitivanja i sadržaju izvještaja o utvrđenom kvalitetu otpadnih voda («Sl. list CG», br. 45/08 i 9/10); Proizvođač uređaja mora da posjeduje sertifikat o kvalitetu otpadne vode koja izlazi iz uređaja i da su dopuštene koncentracije opasnih i štetnih materija u otpadnim vodama koje se smiju ispuštati u skladu sa Pravilnikom;

Zapreminu septičke jame odrediti srazmjerno veličini objekta, tj. proračunu količine otpadne vode ako je specifična potrošnja vode 140 l/stanovnik/dan; Zavisno proračunu i dnevnom kapacitetu predvidjeti jednokomornu, dvokomornu ili trokomornu septičku jamu; Zidove i dno jame uraditi nabijenim betonom; Unutrašnju stranu zida omalterisati cementnim malterom do crnog sjaja, kako bi se onemogućilo isticanje tečnosti u teren; Postaviti ventilacione glave za odvođenje gasova, koji mogu biti ekspozivni; Septičku jamu pokriti betonsko-armiranom pločom, sa propisanim otvorom i poklopcem za crpljenje; Jamu locirati tako, da je minimalno 3 m udaljena od objekta; Obezbijediti nepropustljivost septičke jame, jer se desava da uslijed nesavjesnog rada, jame propuštaju nečistu tečnost i dolazi do zagađenja podzemnih voda.

17.3. Uslovi priključenja na saobraćajnu infrastrukturu

U svemu prema izvodu iz DUP-a »Bušat«, grafički prilog »Saobraćajna infrastruktura«. Već formiran odnosno izgrađen sistem saobraćajnica u zoni zahvata i kontaktnim zonama, te zahtjevi GUP-a u mnogome su predodredili plan saobraćajne infrastrukture, odnosno većinu njenih elemenata.

Da bi se obezbijedio kolski pristup svim urbanističkim parcelama, planirane su kolsko – pješačke saobraćajnice. One se takođe koriste za komunalno opsluživanje urbanističkih parcela. Zastore ovih saobraćajnica treba predvidjeti od materijala sposobnih da podnesu kolski saobraćaj i opterećenje vatrogasnih i drugih interventnih vozila. Na mjestu ukrštanja kolsko-pješačkih saobraćajnica sa saobraćajnom mrežom Plana, predviđa se ugradnja oborenih ivičnjaka.

Planirane saobraćajnice definisane su koordinatama tjemena i centara raskrsnica, a u grafičkom prilogu dati su njihovi poprečni presjeci. Obzirom da je geodetska podloga razmjere R 1:1000, što ne daje mogućnost preciznog određivanja visinskih kota, ovim planom su orijentaciono definisane kote raskrsnica. Nakon snimanja geodetske podloge za potrebe izrade glavnih projekata ovih saobraćajnica, biće precizno definisane visinske

	kote, zavisno od kota postojećih i planiranih objekata kao i uklapanja u postojeće stanje.
17.4.	Ostali infrastrukturni uslovi
	<p>Elektronska komunikacija: Upućuje se investitor da, pri izradi tehničke dokumentacije iz oblasti elektronskih komunikacija, mora poštovati sledeće pravilnike:</p> <ul style="list-style-type: none"> - Pravilnik o širini zaštitnih zona i vrsti radio koridora u kojima nije dopušteno planiranje i gradnja drugih objekata (»Sl. list CG«, br. 33/14), kojim se propisuju način i uslovi određivanja širine zaštitnih zona elektronskih komunikacionih mreža, elektronske komunikacione infrastrukture i povezane opreme i radio koridora u čijoj zoni nije dopušteno planiranje i gradnja drugih objekata; - Pravilnik o tehničkim i drugim uslovima za projektovanje, izgradnju i korišćenje elektronske komunikacione mreže, elektronske komunikacione infrastrukture i povezane opreme u objektima (»Sl. list CG«, br. 41/15), kojim se propisuju tehnički i drugi uslovi za projektovanje, izgradnju i korišćenje elektronske komunikacione mreže, elektronske komunikacione infrastrukture i povezane opreme u poslovnim i stambenim objektima; - Pravilnik o uslovima za planiranje, izgradnju, održavanje i korišćenje pojedinih vrsta elektronskih komunikacionih mreža, elektronske komunikacione infrastrukture i povezane opreme, koji propisuju uslovi za planiranje, izgradnju, održavanje i korišćenje pojedinih vrsta elektronskih komunikacionih mreža, elektronske komunikacione infrastrukture i povezane opreme u Crnoj Gori; - Pravilnik o zajedničkom korišćenju elektronske komunikacione infrastrukture i povezane opreme, (»Sl. list CG«, br. 52/14), kojim se propisuju uslovi i način zajedničkog korišćenja elektronske komunikacione infrastrukture i povezane opreme, kao i mjere za povećanje raspoloživosti slobodnih kapaciteta u toj infrastrukturi. <p>Web sajtovi:</p> <ul style="list-style-type: none"> - Sajt na kome se nalaze relevantni propisi u skladu sa kojim se obavlja izrada tehničke dokumentacije http://www.ekip.me/regulativa/ - Sajt na kome Agencija objavljuje podatke o postojećem stanju elektronske komunikacione infrastrukture http://ekinfrastuktura.ekip.me/ekip.me kao i - adresa web portala http://ekinfrastuktura.ekip.me/ekip/login.jsp preko koga sve zainteresovane strane od Agencije za telekomunikacije i poštansku djelatnost mogu da zatraže otvaranje korisničkog naloga, kako bi pristupili georeferenciranoj bazi podataka elektronske komunikacione infrastrukture.
18	<p>POTREBA IZRADE GEODETSKIH, GEOLOŠKIH (GEOTEHNIČKIH, INŽENJERSKO-GEOLOŠKIH, HIDROGEOLOŠKIH, GEOMEHANIČKIH I SEIZMIČKIH) PODLOGA, KAO I VRŠENJA GEOTEHNIČKIH ISTRAŽNIH RADOVA I DRUGIH ISPITIVANJA</p> <p>Za potrebe projektovanja odnosno izradu idejnih i glavnih projekata izraditi elaborat o geološkim istraživanjima u skladu sa Zakonom o geološkim istraživanjima (»Sl. list RCG«, br. 28/93, 27/94, 42/94, 26/07, "Sl. list CG", br. 28/11). Detaljna geološka istraživanja tla obavezno se vrše prije izrade tehničke dokumentacije za izgradnju objekata iz tačke 7 citiranog Zakona.</p>
19	POTREBA IZRADE URBANISTIČKOG PROJEKTA
	/

20	URBANISTIČKO-TEHNIČKI USLOVI ZA ZGRADE SADRŽE I URBANISTIČKE PARAMETRE																			
	Oznake urbanističkih parcela	UP 131																		
	Površine urbanističkih parcela	238 m ²																		
	Maksimalni indeks zauzetosti	0,4 max P osnove 95,2																		
	Maksimalni indeks izgrađenosti	max.1,8																		
	Bruto građevinska površina objekata (max BGP)	Max P objekta 428,4 m ²																		
	Maksimalna spratnost objekata	P+4 Maksimalna spratnost pet nadzemnih etaža. Daje se mogućnost izgradnje podruma i suterena u zavisnosti od konfiguracije terena.																		
	Maksimalna visinska kota objekta	U svemu prema izvodu iz DUP-a » Bušat«. Kota prizemlja za stambene objekte dozvoljena je max.1,0 m iznad kote konačno uređenog i nivelisanog terena oko objekta, a za poslovne objekte max. 0,20 m iznad kote konačno uređenog i nivelisanog terena oko objekta.																		
	Parametri za parkiranje odnosno garažiranje vozila	<p>Parkiranje treba riješiti u okviru sopstvene urbanističke parcele u funkciji planiranih namjena, shodno normativima datim u slijedećoj tabeli:</p> <table border="0"> <tr> <td>Turizam – Hoteli</td> <td>50PM/100soba;</td> </tr> <tr> <td>Stanovanje</td> <td>1- 1,2 PM/1 stan;</td> </tr> <tr> <td>Ugostiteljstvo</td> <td>25-30 PM/1000m² korisne površine;</td> </tr> <tr> <td>Sportski objekti</td> <td>0,3 PM/gledaocu;</td> </tr> <tr> <td>Bolnica</td> <td>25 PM/1000m² korisne površine;</td> </tr> <tr> <td>Pošta, Banka</td> <td>20-30 PM/1000m² korisne površine;</td> </tr> <tr> <td>Trgovina</td> <td>20-40 PM/1000m² korisne površine;</td> </tr> <tr> <td>Poslovanje</td> <td>10 PM/1000m²;</td> </tr> <tr> <td>Obrazovanje</td> <td>0,25-0,30PM/zaposlenom;</td> </tr> </table> <p>Parkiranje može biti površinsko na parceli ili smješteno u podrumu, suterenu ili prizemlju planiranih objekata. Prilikom projektovanja ovih garaža potrebno je iskoristiti konfiguraciju terena, pa se planom ostavlja mogućnost garažiranja u više podzemnih etaža. Vezu garaža sa pristupnim saobraćajnicama je moguće ostvariti rampama max nagiba 12%,</p>	Turizam – Hoteli	50PM/100soba;	Stanovanje	1- 1,2 PM/1 stan;	Ugostiteljstvo	25-30 PM/1000m ² korisne površine;	Sportski objekti	0,3 PM/gledaocu;	Bolnica	25 PM/1000m ² korisne površine;	Pošta, Banka	20-30 PM/1000m ² korisne površine;	Trgovina	20-40 PM/1000m ² korisne površine;	Poslovanje	10 PM/1000m ² ;	Obrazovanje	0,25-0,30PM/zaposlenom;
Turizam – Hoteli	50PM/100soba;																			
Stanovanje	1- 1,2 PM/1 stan;																			
Ugostiteljstvo	25-30 PM/1000m ² korisne površine;																			
Sportski objekti	0,3 PM/gledaocu;																			
Bolnica	25 PM/1000m ² korisne površine;																			
Pošta, Banka	20-30 PM/1000m ² korisne površine;																			
Trgovina	20-40 PM/1000m ² korisne površine;																			
Poslovanje	10 PM/1000m ² ;																			
Obrazovanje	0,25-0,30PM/zaposlenom;																			

odnosno 15% ukoliko su natkrivene. Usled nedostatka prostora za organizovanje rampi na parceli, vezu je moguće ostvariti i garažnim liftom. Garažni lift je teretni lift koji služi za spuštanje automobila zajedno sa vozačem sa ulaznog nivoa na nivo garaže namjenjen za parkiranje.

Prilikom projektovanja garaže projektant je obavezan da poštuje Pravilnik o tehničkim zahtjevima za zaštitu garaža za putničke automobile od požara i eksplozija.

Kako je površina garaže veća od 1500m^2 , to je prilikom izrade Glavnog projekta potrebno predvidjeti dvije izlazno – ulazne rampe.

Visina etaža garaže je od (2.50 - 3.0) m.

Uslovi za prikupljanje vode za pranje i čišćenje garaže, tretman i eventualno prepumpavanje prije priključka na vanjsku infrastrukturu dati su u poglavlju „Hidrotehnička infrastruktura“.

Maksimalni podužni nagib ulazno-izlaznih rampi je $i_r=12\%$. Kontakt rampe sa parkirnom pločom mora da zadovolji vertikalne uslove prohodnosti mjerodavnog vozila, pa se zaobljuje kružnim lukom manjim od 20m ili ublažava polunagibom. Širina saobraćajnice koja opslužuje parking je min 5.5m, a dimenzije parking mesta min. 2,5 x 5.0 m.

Najmanje 5% od ukupnog broja parking mjesta na urbanističkoj parceli UP51 mora biti namijenjeno licima smanjene pokretljivosti. Dimenzije jednog parking mjesta rezervisanog za vozila hendikepiranih je 3.50 x 5.00m. Takođe, prilikom projektovanja vertikalnih komunikacija u garažama mora se voditi računa o potrebama savladavanja većih visinskih razlika invalidskim kolicima, te za stare, bolesne i osobe sa štapom ili štakama. Ako u garaži ima više liftova, barem jedan mora ispunjavati zahtjeve za invalidna lica i on mora biti označen propisanim znakom.

Gabarit podzemne garaže može biti veći od gabarita objekta, ukoliko ne postoje neka druga tehnička ograničenja kojima bi se ugrozila bezbednost susednih objekata. Građevinska linija ispod površine zemlje, kada je u pitanju prostor namijenjen za garažiranje, može biti maksimalno do 2,0 m od granice urbanističke parcele.

	<p>Raspored parking mjesta i gabarit podzemne garaže biće definisan kroz izradu Glavnih projekata garaže, a zavisi od raznih faktora, prije svega od konstruktivnog sistema garaže, rasporeda vertikalnih komunikacija i sl.</p> <p>Prije izrade Glavnog projekta konstrukcije podzemne garaže Investitor je obavezan da izvrši geomehanička i geotehnička ispitivanja terena.</p>
<p>Smjernice za oblikovanje i materijalizaciju, posebno u odnosu na ambijentalna svojstva područja</p>	<p>Rješavanjem zahtjeva korisnika za gradnjom novih ili intervencijama na postojećim objektima, uz striktnu kontrolu tehničke dokumentacije i realizacije, dopriniće se unapredjenju arhitektonskih i likovnih vrijednosti samih objekata, a samim tim i ukupne slike naselja i grada.</p> <p>Arhitektonske volumene objekata potrebno je pažljivo projektovati sa ciljem dobijanja homogene slike naselja i grada.</p> <p>Visine objekata su date na grafičkim priložima kao spratnost objekata uz pretpostavljen disciplinovan odnos korisnika, naročito kod novoplanirane gradnje, vodeći računa o susjednim objektima i opštoj slici naselja.</p> <p>Fasade objekata kao i krovne pokrivače predvidjeti od kvalitetnog i trajnog materijala i kvalitetno ugraditi.</p> <p>Za sve stambene i stambeno poslovne objekte se planiraju krovovi po izboru projektanta, a u skladu sa postojećom arhitekturom i kulturnim nasledjem, sa mogućnošću primjenjivanja i ravnih krovova.</p> <p>Enterijeri poslovnih prostora moraju biti u odgovarajućem odnosu sa objektom u kome se nalaze. Izlozi treba da su u skladu sa susjednim izlozima i arhitekturom konkretnog objekta.</p> <p>Komercijalni natpisi i panoi moraju biti realizovani na visokom likovnom nivou.</p> <p>Ograde oko stambenih objekata raditi od prirodnih materijala.</p> <p>Urbana oprema mora biti projektovana, birana i koordinirana sa pažnjom, posebno u okviru prostora gdje se predviđa veće okupljanje (česme, klupe, korpe za otpatke i sl.).</p>

	<p>U zoni sporta i rekreacije posebnu pažnju obratiti na odabir urbanog mobilijara. Predvidjeti česme, platoe za pokretne šankove sa adekvatnim mobilijarom (stolovi, stolice, tende), klupe, korpe za otpatke, informacione panoe, skulpture u prostoru i sl.).</p> <p>Ozelenjavanje vršiti autohtonim vrstama u skladu sa preporukama u prilogu pejzažne arhitekture. Postojeće zelenilo na parcelama maksimalno sačuvati i oplemeniti.</p> <p>Rasvjetu prostora kolskih i pješačkih komunikacija treba izvesti pažljivo odabranim rasvjetnim tijelima, sa dovoljnim osvjetljenjem za potrebe normalne funkcije prostora.</p> <p>Svi priključci telefonske i električne mreže će se raditi podzemno.</p> <p>Sve priključke raditi prema UTU iz plana i uslovima priključenja dobijenim od nadležnih Javnih preduzeća.</p> <p>Svi objekti moraju biti izgrađeni prema važećim propisima za gradjenje u seizmičkim područjima.</p>
<p>Uslovi za unapređenje energetske efikasnosti</p>	<p>Na osnovu analize resursa koji su na raspolaganju u zahvatu Plana, može se reći da predmetni zahvat je izrazito povoljan za primjenu tehnologije obnovljive energije. Upotreba solarne energije i energije vjetra, kiše, čak i otpadnih voda može da se integriše u manji ili viši zatvoren sistem.</p> <p>Energetski efikasan urbani dizajn u zahvatu Plana podrazumijeva sljedeće elemente:</p> <ul style="list-style-type: none"> ▪ redukovanje potreba energije za transport; ▪ stvaranje ugodnih mikroklimatskih uslova u pažljivo osmišljenim i dizajniranim otvorenim prostorima; ▪ energetski efikasni dizajn konfiguracije, oblika, širine i orijentacije ulica kao i građevinskih formi objekata; ▪ pažljiv izbor građevinskih materijala i boja za objekte, ulice, puteve i sl.; ▪ upotreba vegetacije u skladu sa klimatskim uslovima; ▪ metoda "izreži i ugradi", te ponovljeno korišćenje zemlje i kamena sa lokacije (iskopanih pri izgradnji) u formiranju morfologije urbane strukture na makro nivou (naselja) i mikro nivou (pojedinačnog objekta); ▪ solarna geometrija primijenjena za osiguravanje pasivnog dobitka sunca u

		<p>zimskom periodu;</p> <ul style="list-style-type: none"> ▪ redukovanje opterećenja suncem u ljetnjem periodu i porast energije pomoću termalnih kolektora i fotovoltaznih modula; ▪ korišćenje vjetrova u svrhu hlađenja. <p>U fazi projektovanja objekata, integracija tehnologija i sistema obnovljive energije u arhitektonski koncept i dizajn biće od ključnog značaja za uspjeh i podrazumijevaće sljedeće mjere:</p> <ul style="list-style-type: none"> ▪ redukovanje energije (lokalni građevinski materijali); ▪ energetski efikasan plan podjele na zone, dizajn fasada i građevina; ▪ korišćenje dnevne svjetlosti za osvetljavanje prostora, djelotvorna ventilacija, hlađenje; ▪ prirodni sistemi za ventilaciju na pogon vjetra; ▪ efikasna zaštita od sunca; ▪ inovativni sistemi niske energije, male buke; ▪ fleksibilnost i prilagodljivost za buduće promjene.
21	DOSTAVLJENO: Podnosiocu zahtjeva, u spise predmeta, urbanističko-građevinskoj inspekciji i arhivi.	
22	OBRAĐIVAČI URBANISTIČKO-TEHNIČKIH USLOVA:	Samostalna savjetnik I, mr Ognjen Leković dipl.ing.arh.
23	OVLAŠĆENO SLUŽBENO LICE:	Samostalni savjetnik I, mr Ognjen Leković dipl.ing.arh.
24		<p style="text-align: center;">potpis ovlaštenog službenog lica</p> 
25	PRILOZI	
	<ul style="list-style-type: none"> - Grafički prilozi iz planskog dokumenta; - Tehnički uslovi d.o.o. »Vodovod i kanalizacija« - Bar; - Tehnički uslovi sekretarijata za komunalno - stambene poslove i zaštitu životne sredine; - List nepokretnosti i kopija katastarskog plana. 	



Crna Gora
O P Š T I N A B A R

Sekretarijat za uređenje prostora

Broj: 07-014/22-384/4
Bar, 29.08.2022. godine

IZVOD IZ DUP-A "BUŠAT"


















Za urbanističku parcelu UP 131, u zoni "B".

Samostalni savjetnik I,
mr Ognjen Leković
dipl.ing.arh.



DETALJNI URBANISTIČKI PLAN BUŠAT - BAR

LEGENDA

	granica zahvata		zaštitne šume
	granica zone		pejzažno uređenje
	oznaka zona		maslinjaci
	granica urbanističke parcele		
	oznaka urbanističke parcele (sa postojećim objektima)		
	oznaka urbanističke parcele (novoplanirani)		
	površine za stanovanje male gustine (IZ=0,4; II=1,6; max.spratnost 4 nadzemne etaže)		
	površine za stanovanje srednje gustine (IZ=0,4; II=1,8; max.spratnost 5 nadzemnih etaža)		
	površine za turističko stanovanje(IZ=0,4; II=1,6; max.spratnost 4 nadzemne etaže)		
	površine za turizam		
	površine za centralne djelatnosti(IZ=0,5; II=2,0; max.spratnost 7 nadzemnih etaža)		
	garaža		
	potok		
	more		

investitor

Opština Bar

obradjivač

Republički zavod za urbanizam i projektovanje
AD Podgorica

PLANIRANA NAMJENA POVRŠINA


1:1000

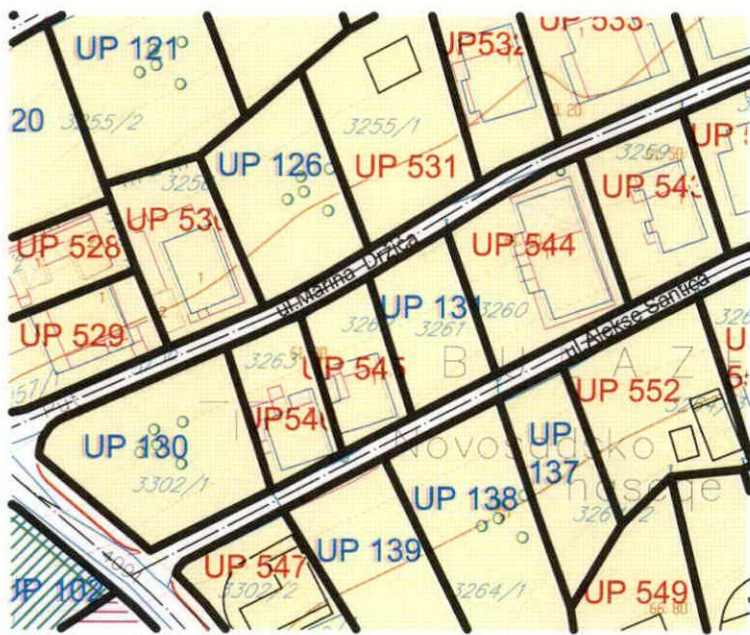


plan, jul 2011.



06

















DETALJNI URBANISTIČKI PLAN

BUŠAT - BAR

LEGENDA

-  granica zahvata
-  granica zone
-  oznaka zona
-  granica urbanističke parcele
-  gradjevinska linija
-  oznaka urbanističke parcele (sa postojećim objektima)
-  oznaka urbanističke parcele (novoplanirani)
-  kolsko pješačke površine
-  zelenilo
-  maslinjaci
-  potok
-  more

investitor

Opština Bar

obradjivač

Republički zavod za urbanizam i projektovanje
AD Podgorica

PARCELACIJA I REGULACIJA


1:1000



plan, jul 2011.



07












DETALJNI URBANISTIČKI PLAN

BUŠAT - BAR

LEGENDA

-  granica zahvata
-  koordinate prelomnih tačaka parcela
-  granica zone
-  oznaka zona
-  granica urbanističke parcele
-  oznaka urbanističke parcele (sa postojećim objektima)
-  oznaka urbanističke parcele (novoplanirani)

PRODUCED BY AN AUTODESK EDUCATIONAL PRODUCT

PRODUCED BY AN AUTODESK EDUCATIONAL PRODUCT

investitor

Opština Bar

obradjivač

Republički zavod za urbanizam i projektovanje
AD Podgorica

**KOORDINATE PRELOMNIH
TAČAKA URBANISTIČKIH
PARCELA**

1:1000

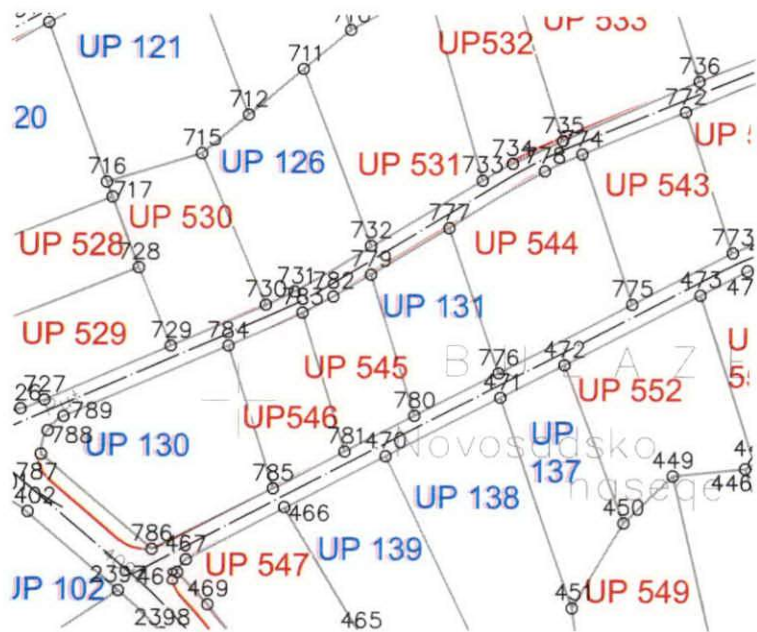


plan, jul 2011.



08

PRODUCED BY AN AUTODESK EDUCATIONAL PRODUCT



770	6596078.75	4652123.79
771	6596073.18	4652144.17
772	6596058.90	4652138.24
773	6596065.23	4652119.68
774	6596045.27	4652132.55
775	6596051.98	4652112.90
776	6596034.34	4652103.80
777	6596027.73	4652122.81
778	6596040.33	4652130.32
779	6596017.40	4652116.67
780	6596023.26	4652098.08



DETALJNI URBANISTIČKI PLAN

BUŠAT - BAR

LEGENDA



granica zahvata



granica urbanističke parcele



planirane saobraćajnice



osovine saobraćajnica



trotuari



+58,61 nivelacija saobraćajnica



denivelisano ukrštanje sa magistralnim putem



ukrštanje u nivou sa magistralnim putem



kolsko pješačke površine



pješačke pasarele

PRODUCED BY AN AUTODESK EDUCATIONAL PRODUCT

PRODUCED BY AN AUTODESK EDUCATIONAL PRODUCT

investitor

Opština Bar

obradjivač

Republički zavod za urbanizam i projektovanje

AD Podgorica

SAOBRAĆAJ

1:1000



predlog, jul 2011.




09

PRODUCED BY AN AUTODESK EDUCATIONAL PRODUCT

DETALJNI URBANISTIČKI PLAN

BUŠAT - BAR

LEGENDA



granica zahvata



granica zone

A,B,C,D

oznaka zona



10kV postojeći kabal



10kV postojeći kabal koji se ukida



dio DV 10kV koji se zadržava



dio DV 10kV koji se demontira



trasa planiranog 10kV kabl ovim DUP-om



10kV kabal - planiran drugim planskim dokumentima

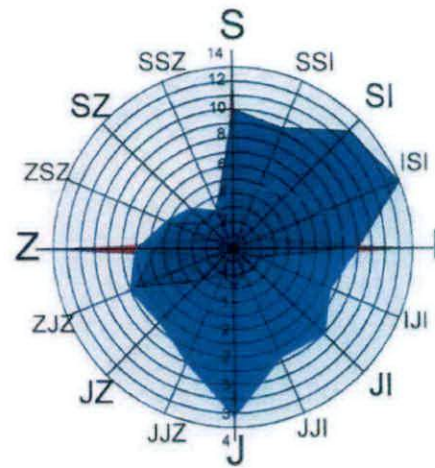
TS

postojeća trafostanica 10 / 0,4 kV koja se zadržava

postojeća trafostanica 10 / 0,4 kV koje se demontira

TS

planirana trafostanica 10 / 0,4 kV



PRODUCED BY AN AUTODESK EDUCATIONAL PRODUCT

PRODUCED BY AN AUTODESK EDUCATIONAL PRODUCT

investitor

Opština Bar

obradjivač

Republički zavod za urbanizam i projektovanje
AD Podgorica

ELEKTROENERGETIKA

planirano stanje

1:1000

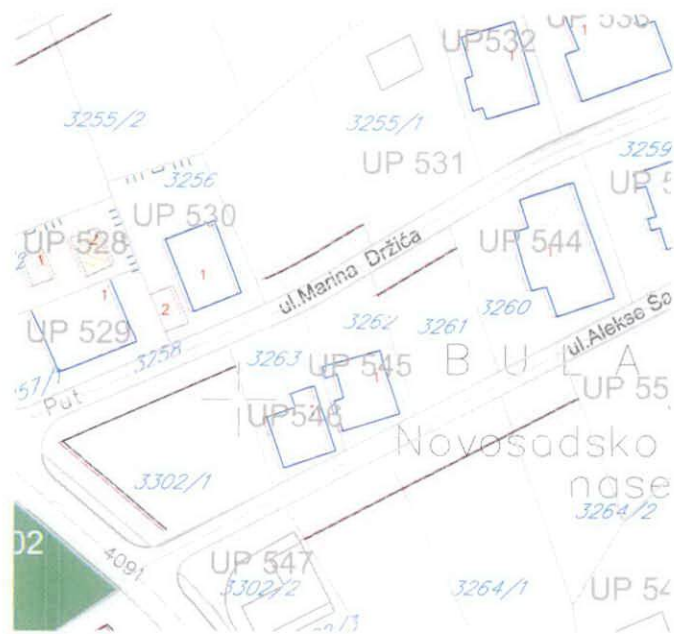


predlog, jul 2011.



10a





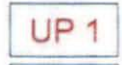



PRODUCED BY AN AUTODESK EDUCATIONAL PRODUCT



DETALJNI URBANISTIČKI PLAN

BUŠAT - BAR

LEGENDA

-  granica zahvata
-  granica zone
-  oznaka zona
-  granica urbanističke parcele
-  oznaka urbanističke parcele (sa postojećim objektima)
-  oznaka urbanističke parcele (novoplanirani)
-  maslinjaci
-  planirana TK infrastruktura

PRODUCED BY AN AUTODESK EDUCATIONAL PRODUCT

PRODUCED BY AN AUTODESK EDUCATIONAL PRODUCT

investitor
Opština Bar
obradjivač
Republički zavod za urbanizam i projektovanje
AD Podgorica



plan, jul 2011

TK INFRASTRUKTURA




1:1000

11

PRODUCED BY AN AUTODESK EDUCATIONAL PRODUCT

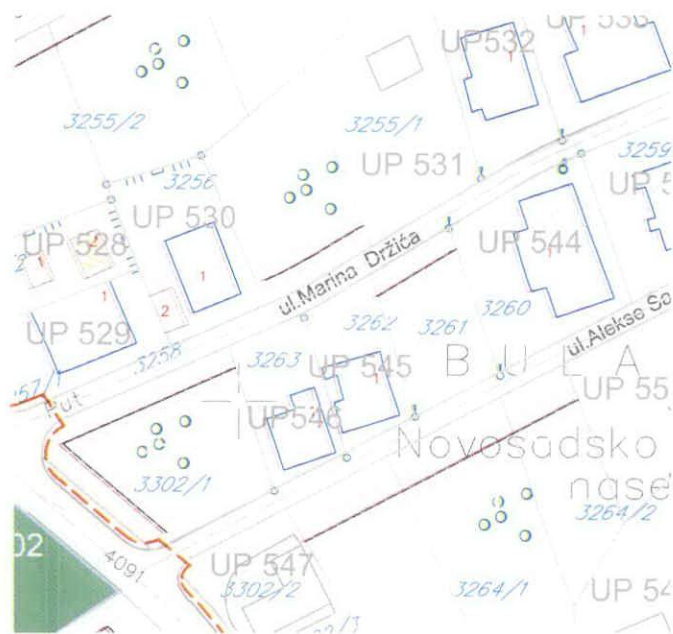
PRODUCED BY AN AUTODESK EDUCATIONAL PRODUCT



PRODUCED BY AN AUTODESK EDUCATIONAL PRODUCT



PRODUCED BY AN AUTODESK EDUCATIONAL PRODUCT



DETALJNI URBANISTIČKI PLAN

BUŠAT - BAR

LEGENDA



granica zahvata



granica zone



trasa Regionalnog vodovoda Crnogorsko primorje



planirani vodovod - I. visinska zona



planirani vodovod - II. i III. visinska zona



planirani ulični protivpožarni hidrant



planirana fekalna kanalizacija - gravitacioni cjevovod



planirana fekalna kanalizacija - potisni cjevovod



planirana atmosferska kanalizacija



površinski vodotok

investitor

Opština Bar

obradjivač

Republički zavod za urbanizam i projektovanje
AD Podgorica

HIDROTEHNIČKA INFRASTRUKTURA

1:1000




plan, jul 2011.



12

PRODUCED BY AN AUTODESK EDUCATIONAL PRODUCT



PRODUCED BY AN AUTODESK EDUCATIONAL PRODUCT





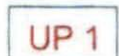












PRODUCED BY AN AUTODESK EDUCATIONAL PRODUCT



DETALJNI URBANISTIČKI PLAN BUŠAT - BAR

LEGENDA

-  granica zahvata
-  granica zone
-  oznaka zona
-  granica urbanističke parcele
-  oznaka urbanističke parcele (sa postojećim objektima)
-  oznaka urbanističke parcele (novoplanirani)
-  gradjevinska linija
-  zelenilo uz saobraćajnice
-  park
-  zelenilo za turizam
-  zelenilo poslovno-stambenih objekata
-  zelenilo individualnih stambenih objekata
-  zelenilo infrastrukture - garaža
-  zaštitni pojasevi
-  poljoprivredne površine - maslinjaci

investitor

Opština Bar

obradjivač

Republički zavod za urbanizam i projektovanje
AD Podgorica



plan, jul 2011.

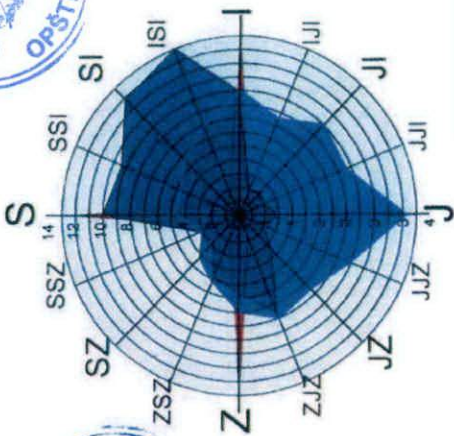
PEJZAŽNO UREĐENJE

1:1000



13

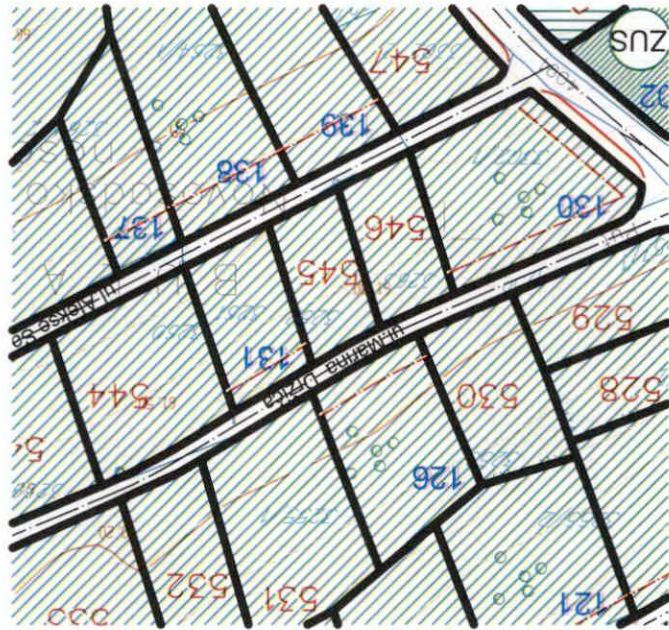
PRODUCED BY AN AUTODESK EDUCATIONAL PRODUCT



PRODUCED BY AN AUTODESK EDUCATIONAL PRODUCT

PRODUCED BY AN AUTODESK EDUCATIONAL PRODUCT







Broj: UPI 14-341/22-346/1

Primijeno	Org. jed.	Broj	Prilog	Vrijednost
12.07.2022	07	-014	/22	-384

Bar, 08.07.2022. godine

Sekretarijat za komunalno-stambene poslove i zaštitu životne sredine, rješavajući po zahtjevu Sekretarijata za uređenje prostora Opštine Bar, a na osnovu člana 17 Zakona o putevima („Sl. list Crne Gore“, br. 082/20), člana 12 Odluke o opštinskim i nekategorisanim putevima na teritoriji opštine Bar („Sl. list Crne Gore – opštinski propisi“, br. 046/16), člana 12 Odluke o organizaciji i načinu rada lokalne uprave („Sl. list Crne Gore – opštinski propisi“, br. 040/18) i člana 18 Zakona o upravnom postupku („Sl. list Crne Gore“, br. 56/14, 20/15, 40/16 i 37/17), donosi:

R J E Š E N J E

Utvrđuju se saobraćajno-tehnički uslovi za izgradnju saobraćajnog priključka, za potrebe izgradnje objekta na urbanističkoj parceli UP 131, u zoni „B“, u zahvatu DUP-a „Bušat“ („Sl. list Crne Gore – opštinski propisi“, br. 25/11), pri čemu se veći dio katastarske parcele broj 3261, K.O. Kunje nalazi u sastavu predmetne urbanističke parcele, dok se manji dio nalazi u zahvatu planirane saobraćajnice:

1. Priključak na saobraćajnicu projektovati u skladu sa Planom;
2. Urbanistička parcela mora da ima jedan kolski ulaz/izlaz na javnu saobraćajnicu;
3. Širinu pristupnog puta planirati u zavisnosti od usvojenog mjerodavnog vozila;
4. Mjerodavno vozilo se definiše na osnovu potrebe prilaznog puta, odnosno u zavisnosti od planiranog sadržaja na parceli;
5. Radijuse krivina pri ulasku/izlasku na UP dimenzionisati prema normativima za usvojeno mjerodavno vozilo;
6. Na priključku na put obezbijediti odgovarajuću preglednost za učesnike u saobraćaju;
7. Voditi računa o spoju prilaznog i javnog puta, za sami priključak koristiti materijale koji odgovaraju materijalima puta na koji se priključuje;
8. Uzdužne profile priključka prilagoditi terenu i okolnim objektima, uz obavezno postizanje poprečnih i podužnih nagiba potrebnih za odvođenje atmosferskih voda;
9. Horizontalnu i vertikalnu signalizaciju na mjestu priključka urbanističke parcele na saobraćajnicu projektovati u zavisnosti od planiranog sadržaja na parceli i očekivanog inteziteta saobraćaja;
10. Saobraćajno-tehničku dokumentaciju priključka uraditi u skladu sa važećim standardima, propisima i normativima iz predmetne oblasti.

O b r a z l o ž e n j e

Sekretarijat za uređenje prostora Opštine Bar se obratio ovom Sekretarijatu zahtjevom, broj 07-014/22-384/4 od 04.07.2022. godine, zaveden u ovom Sekretarijatu, pod brojem UPI 14-341/22-346 od 05.07.2022. godine, za izdavanje saobraćajno-tehničkih uslova za priključenje na javni put, za građenje objekata na urbanističkoj parceli UP 131, u zoni „B“, u zahvatu DUP-a „Bušat“, pri čemu se veći dio katastarske parcele broj 3261, K.O. Kunje nalazi u sastavu predmetne urbanističke parcele, dok se manji dio nalazi u zahvatu planirane saobraćajnice.

Uz zahtjev je priložen Nacrt urbanističko-tehničkih uslova, broj 07-014/22-384/4 od 05.07.2022. godine.

Članom 17 Zakona o putevima („Sl. list Crne Gore“, br. 082/20) propisano je da organ uprave izdaje saobraćajno-tehničke uslove za priključenje na javni put, pri čemu predmetne uslove za opštinske puteve izdaje nadležni organ lokalne uprave.

Članom 12 Odluke o opštinskim i nekategorisanim putevima („Sl. list Crne Gore“, br. 046/16) je propisano da organ lokalne uprave nadležan za poslove saobraćaja izdaje saobraćajno-tehničke uslove za priključenje na opštinski ili nekategorisani put.


Članom 12 Odluke o organizaciji i načinu rada lokalne uprave („Sl. list Crne Gore – opštinski propisi“, br. 40/18) je, između ostalog, propisano da Sekretarijat za komunalno-stambene poslove i zaštitu životne sredine vrši poslove koji se odnose na izdavanje saobraćajno-tehničkih uslova za projektovanje priključaka na opštinski i nekategorisani put.

Razmatrajući predmetni zahtjev, a uzimajući u obzir naprijed navedene propise, riješeno je kao u dispozitivu.

Rješenje je donijeto bez izjašnjenja stranke o rezultatima ispitnog postupka iz razloga jer je utvrđeno da se Rješenje donosi u korist stranke.

Upustvo o pravnoj zaštiti: Protiv ovog Rješenja može se izjaviti žalba Glavnom administratoru Opštine Bar u roku od 15 dana od dana prijema istog. Žalba se ulaže preko ovog organa i taksira se sa 3 € administrativne takse.

Obradio,
Milan Andrijašević



V.D. Sekretara,
Andro Drecun



D.O.O. "Vodovod i kanalizacija" - Bar

TEHNIČKI USLOVI

Za izradu projekta dokumentacije za priključenje na hidrotehničku infrastrukturu

a) Opšti dio

Vodovod:

- o Za registrovanje utroška vode cijelog objekta potrebno je ugraditi vodomjer u sahtu u skladu sa tehničkim propisima. Saht treba da bude lociran u posjedu investitora, 1m od ivice parcele gledajući iz pravca mjesta priključenja na ulični cjevovod. Predvidjeti posebno mjerenje potrošnje vode za stambeni i poslovni dio objekta.
- o Za objekte sa više od četiri stambene jedinice (stambene zgrade) može se predvidjeti ugradnja kontrolnih vodomjere za svaki ulaz posebno (vertikalno). Vodovodnu sahtu obavezno izvesti sa drenažom, penjalicama i poklopcem tako postavljenim da se vodomjer ne nalazi neposredno ispod otvora poklopca. Za svaku stambenu jedinicu predvidjeti ugradnju mjernih uređaja vodomjera sniještenih u kasetama na etažama, stalno dostupnim za očitavanje, kontrolu i održavanje (max jedan ormar za jedan sprat, uz mogućnost zaključavanja radi obezbjeđenja od oštećenja i krađe vodomjera).
- o Mjerenje isporučenih količina vode u objektima koji će se graditi ili postavljati na teritoriji Opštine Bar će se vršiti vodomjerima proizvođača »Insa« Zemun i to:
 - a) U objektima za individualno stanovanje - višestambenim vodomjerom sa mokrim mehanizmom klase tačnosti B i pripremom za daljinsko očitavanje.
 - b) U objektima za kolektivno stanovanje - višestambenim vodomjerom sa mokrim mehanizmom klase tačnosti B i sistemom za daljinsko očitavanje.
 - c) Za profile veće ili jednake $\varnothing 50\text{mm}$ potrebno je predvidjeti ugradnju kombinovanih vodomjera, pri čemu manji vodomjer treba da bude klase »C« a veći klase »B«.
 - d) U poslovnim prostorima u objektu - višestambenim vodomjerom sa mokrim mehanizmom klase »B« i sistemom za daljinsko očitavanje i ADD RF ventilom ispred vodomjera.
- o Vodomjeri sa horizontalnom osovinom se moraju postaviti isključivo horizontalno, odnosno sa vertikalnom osovinom isključivo vertikalno, sa pravim komadom cijevi 3D-5D ispred vodomjera. Ukoliko se predvidi baštenski hidrant neophodno je odrediti subjekt koji će izmiriti naknadu za utrošenu vodu.
- o Kod vodomjera profila $\varnothing 50\text{mm}$ i više obavezno se ispred vodomjera ugrađuje zatvarač, hvatač nečistoće, MDK komad, ravni komad za smirenje toka vode, a iza vodomjera ravni komad i zatvarač. Iza vodomjera na koji je spojena hidrantska mreža objekta ili sprinkler sistem za gašenje požara, obavezno se ugrađuje zaštitnik od povratnog toka (nepovratni ventil). Dužina ravnog dijela za smirenje toka ispred i iza vodomjera zavisi o profilu vodomjera. Prilikom dimenzionisanja vodomjernog sahta voditi računa o dimenzijama armatura i fazonskih komada koji se ugrađuju.
- o Za vrstu materijala priključka na vodovodnu mrežu predvidjeti PEHD (polietilen) ili PP (polipropilen). Maksimalno dozvoljeni profil priključka je $\varnothing 100\text{mm}$, pri čemu profil priključka mora biti manji od profila ulične cijevi na koju se planira priključenje.
- o Direktno uzimanje vode iz javne vodovodne mreže preko hidroforских uređaja, dozvoljeno je samo kod cjevovoda prečnika $\varnothing 200\text{ mm}$ i više. Uređaj za povišenje pritiska kod direktnog spoja na vodovodnu mrežu

obavezno mora biti opremljen frekventnom regulacijom. Iz cjevovoda prečnika manjih od $\varnothing 200\text{mm}$ voda za uređaj za povišenje pritiska se može uzimati samo preko zatvorenog prelaznog rezervoara sa slobodnim nivoom vode.

- Direktno uzimanje vode iz javnog cjevovoda za sprinkler instalaciju (preko priključka za objekat) dozvoljeno je samo u slučaju kada je ulični cjevovod prečnika većeg ili jednakog $\varnothing 250\text{mm}$. Za prečnike uličnih cjevovoda manjeg od $\varnothing 250\text{mm}$ potrebno je izgraditi rezervoar dovoljne zapremine za potrebe sprinkler instalacija. Rezervoari se u ovom slučaju pune iz uličnog cjevovoda u skladu sa hidrauličkim proračunom iz projekta.

Fekalna kanalizacija:

- Profil priključka i pad potrebno je odabrati u skladu sa izvedenim hidrauličkim proračunima, kao i na osnovu raspoloživih geodetskih kота. Minimalni profil priključka na gradsku kanalizacionu mrežu je $\varnothing 160\text{mm}$.
- Sva neophodna geodetska mjerenja i uzdužne profile, predvidjeti tehničkom dokumentacijom.
- Gradski sistem kanalizacione mreže je separatan, tako da se ne dozvoljava upuštanje atmosferskih voda u fekalnu kanalizaciju i obrnuto.
- Nije dozvoljeno gravitaciono priključenje podrumskih i suterenskih etaža objekta na fekalnu kanalizaciju.
- Prilikom izrade projekta u dijelu ispuštanja otpadnih voda uzeti u obzir sve specifičnosti korisnika kanalizacije (kapacitet i tehnologija proizvodnje, količina, sastav i dinamika ispuštanja otpadnih voda, mogućnost recirkulacije i dr.), kao i ispoštovati "Pravilnik o kvaliteti i sanitarno-tehničkim uslovima za ispuštanje otpadnih voda u recipient i javnu kanalizaciju, nučnu i postupku ispitivanja kvaliteta otpadnih voda, min. broju ispitivanja i sadržaju izvještaja o utvrđenom kvalitetu otpadnih voda" (Sl. List CG br. 45/08, 9/10 i 26/12)
- Za materijal za izradu priključka na fekalnu kanalizaciju predvidjeti atestirane PVC kanalizacione cijevi za uličnu kanalizaciju (tjemene nosivosti min. SN4) ili PP (polipropilen).
- Revizionna okna mogu biti kružnog ili četvrtastog poprečnog presjeka, monolitne AB, montažne AB i poliesterske izrade.
- Na mjestima gdje je moguć uticaj morske vode predvidjeti šahte od poliestera.

Atmosferska kanalizacija

- Neophodno je izvesti proračun otlivanja sa predmetne parcele; krovova i uređenih površina i odabrati adekvatan profil priključka.
- Sa izvršenim geodetskim mjerenjima, dati uzdužne profile odvodnih kanala i raspoložive padove samog priključka.
- Revizionna okna i kišne slivnike projektovati u skladu sa tehničkim propisima za ovu vrstu djelatnosti.
- Za materijal za izradu priključka na atmosfersku kanalizaciju predvidjeti PVC ili PE (polietilen).
- Predvidjeti separatore za prečišćavanje voda sa parkinga i saobraćajnica, prije upuštanja ovih voda u gradsku atmosfersku kanalizaciju. Isto važi za sve zatvorene prostore u objektu koji služe za parkiranje automobila (garaže) površine veće od 50m^2 .
- Revizionna okna mogu biti kružnog ili četvrtastog poprečnog presjeka, monolitne AB, montažne AB i poliesterske izrade.
- Na mjestima gdje je moguć uticaj morske vode predvidjeti šahte od poliestera

b) Postojeće hidrotehničke instalacije:

- o U slučaju da je u granicama urbanističke parcele tražena postojeća vodovodna cjev, koja se zadržava u planskom dokumentu, ili je planirana izgradnja nove mreže, nepohodno je pridržavati se direktivne pravilnika o određivanju i održavanju zona i pojačevali sanitarne zaštite izvorista u grančenjima u tim zonama (Službeni list Crne Gore, broj 66/09 od 2. oktobra 2009. god.)
- o Član 32. Pojas sanitarne zaštite određuje se od glavnih cjevovoda u zavisnosti od konfiguracije terena (znos) po žni od osovine cjevovoda sa obje strane i za cjevovode za vodosnabdjevanje do 200 stanovnika po žni od osovine cjevovoda sa obje strane. U pojasu zaštite nije dozvoljena izgradnja objekata, postavljanje uređaja visenje izvodni koje na bilo koji način mogu zagaditi vodu ili ugroziti stabilnost cjevovoda.
- o Za cjevovode profila DN 200mm i veće u slučaju izgradnje objekata na trasi cjevovoda u zoni sanitarne zaštite, neophodno je obezbijediti slobodan prostor: vijug od izvora širine 3,0m i visine 3,0m.
- o Ako u granicama urbanističke parcele već postoji ili je planirana izgradnja lokalnog odnosa atmosferskog kolektora, nije dozvoljena izgradnja objekata, postavljanje u udalji, vršenje radnji u pojasu od 2,0m od osovine kolektora, koje na bilo koji način mogu ugroziti stabilnost cjevovoda.
- o U slučaju potrebe zadržavanja postojećih hidrotehničkih instalacija (čije održavanje nije predviđeno... prostorno planskim dokumentom) sa urbanističke mreže, neophodno je izraditi projekt: izmještanja postojećeg cjevovoda i/ili predmetnih DUP-ova i tehničkim uslovima D.10.01. Vodovod i kanalizacija - Bar. Ikoliko trasa izvori cjevovoda ne može kroz predmetni urbanističku parcelu, projekt može biti u sklopu glavnog projekta planiranog objekta.

c) Posebni dio

Priloge: Priloga 1 - Hidrotehnički infrastrukturi

- o Priloge objekta na hidrotehničku infrastrukturu (vodovod, fekalnu i atmosfersku kanalizaciju) predviđeni u skladu sa prostorno planskim dokumentom faza hidrotehnika:

d) Tehnička opremljenost projekta hidrotehničkih instalacija

- o Projekat unutrašnjih instalacija objekta
- o Projekat mreža da saopri sve relevantne i grafike, priloge za glavni projekat u skladu sa Pravilnikom o načinu izrade i sadržini tehničke dokumentacije. Projekat unutrašnjih instalacija vodovoda i kanalizacije treba izraditi u skladu sa pravilima struke i određivanja važeće lokalne regulative, a mora obuhvatiti i sisteme instalacije vodovoda i kanalizacije.
- o II) Projekat uređenja
- o U projektu dostaviti preglednu situaciju i odgovarajućoj razmjeri sa jasno naznačenim mjestom, priključenju na gradske i/ili na vodovodnu i kanalizacionu mrežu.
- o Na situaciji prikazati položaj sa naznačenim međusobnim rastojanjem planiranog objekta od postojećih i planiranih hidrotehničkih instalacija.
- o Projektom obavezno prikazati detalji vodotjernega šahna i vodoinstalaterski i prijevinski; sa specifikacijom i pravim dimenzijama fazonskih komada i pribora da bi dokazali usvojene dimenzije, osnovni i presjek kao i njegovu lokaciju na situaciji.

Tehnički direktor,
Ibrahim Bećović





Crna Gora
Uprava za katastar i državnu imovinu
Područna jedinica Bar

Adresa: Bar, Crna Gora
Bulevar Revolucije br.1
tel: +382 030 312 447
www.nekretnine.co.me
e-mail: bar@uzn.gov.me

Broj: 460-DJ-907/2022

datum: 8.07.2022 godine

Sekretarijat za uređenje prostora

Crna Gora
OPŠTINA BAR

Primljeno:			
Orn. jed.	Broj	Prilog	Vrijednost
07-014/22	384	2	

Povodom Vašeg zahtjeva Br: 07-014/22-384/2 kojim ste tražili dostavu lista nepokretnosti i kopije plana za kat parcelu br. 3261/1,2 KO KUNJE, uz ovaj dopis dostavljamo Vam traženo.

OBRADILA

Bulatović Mileva



OVLAŠĆENO SLUŽBENO LICE

Kićović Vesna



CRNA GORA

UPRAVA ZA KATASTAR
I DRŽAVNU IMOVINU

PODRUČNA JEDINICA
BAR

Broj: 102-919-16430/2022

Datum: 08.07.2022.

KO: KUNJE

Na osnovu člana 173 Zakona o državnom premjeru i katastru nepokretnosti ("Sl. list RCG" br. 29/07, "Sl. list CG" br. 73/10, 032/11, 040/11, 043/15, 037/17 i 17/18), postupajući po zahtjevu , , za potrebe izdaje se

LIST NEPOKRETNOSTI 174 - IZVOD

Podaci o parcelama									
Broj	Podbroj	Broj zgrade	Plan Skica	Datum upisa	Potes ili ulica i kućni broj	Način korišćenja Osnov sticanja	Bon. klasa	Površina m ²	Prihod
3261	1		13 15/87	07/07/2022	NS.NASELJE	Sume 5. klase -		237	0.12
3261	2		13 15/87	07/07/2022	NS.NASELJE	Sume 5. klase -		7	0.00
								244	0.12

Podaci o vlasniku ili nosiocu			
Matični broj - ID broj	Naziv nosioca prava - adresa i mjesto	Osnov prava	Obim prava
0000002010666	- CRNA GORA - UL JOVANA TOMAŠEVIĆA BB PODGORICA	Svojina	1/1
0000002901002	OPŠTINA BAR BULEVAR REVOLUCIJE BR.1 Bar	Raspologanje	1/1

Ne postoje tereti i ograničenja.

Naplata takse je oslobođena na osnovu člana 17 Zakona o administrativnim taksama ("Sl.list CG, br. 18/19). Naplata naknade oslobođena je na osnovu člana 174 Zakona o državnom premjeru i katastru nepokretnosti ("Sl. list RCG" br. 29/07, "Sl. list CG" br. 73/10, 032/11, 040/11, 043/15, 037/17 i 17/18).



Ovlašćeno lice:

Mrdjan Kovačević dipl.pravnik



KOPIJA PLANA

Razmjera 1: 1000



4
652
200
000
965
9

4
652
200
000
965
9



4
652
100
000
965
9

4
652
100
000
965
9



IZVOD IZ DIGITALNOG PLANA

Obradio:

[Signature]

Ovjerava
Službeno lice:

[Signature]