

## URBANISTIČKO-TEHNIČKI USLOVI

1	Sekretarijat za uređenje prostora <hr/> Broj: <u>07-014/22-254/4</u> Datum: 03.06.2022. godine	 <p style="text-align: center;">Crna Gora O P Š T I N A B A R</p>
2	Sekretarijat za uređenje prostora, Opštine Bar, postupajući po zahtjevu <b>Nedeljković Nemanje</b> , za izdavanje urbanističko-tehničkih uslova, a na osnovu člana 74 Zakona o planiranju prostora i izgradnji objekata (»Službeni list CG«, broj 64/17, 44/18, 63/18, 11/19 i 82/20), člana 1 Uredbe o povjeravanju dijela poslova Ministarstva ekologije, prostornog planiranja i urbanizma jedinicama lokalne samouprave (»Sl. list CG«, broj 87/18, 28/19, 75/19, 116/20 i 76/21) i DUP-a »Ilino« (»Sl.list CG« broj 32/09), izdaje:	
3	<b>URBANISTIČKO-TEHNIČKE USLOVE</b> <b>za izradu tehničke dokumentacije</b>	
4	Za građenje objekta na urbanističkoj parceli <b>UP19</b> , u zoni » <b>Aa</b> «, koju čine, među ostalim, i manji dio katastarske parcele broj <b>4158/1 KO Novi Bar</b> i veći dio kat. parc. br. <b>4157/1 KO Novi Bar</b> , u zahvatu <b>DUP-a «Ilino»</b> . Veći dio kat. parc. broj 4158/1 KO Novi Bar nalazi se u zahvatu planirane saobraćajnice, u zahvatu UP20, u zoni »B«, po DUP-u »Ilino«. Manji dio kat. parc. br. 4157/1 KO Novi Bar nalazi u zahvatu UP18, u zoni »Aa«, po DUP-u »Ilino« U zahvatu UP19, u zoni »Aa«, po DUP-u «Ilino», nalazi se planirani objekat trafostanice NDTs 10/0,4 kV »Br.6 – Nova« 630 kVa. <b>Napomena:</b> Konačna lokacija urbanističke parcele (koje katastarske parcele čine UP) će se odrediti u fazi izrade glavnog projekta, a nakon Elaborata parcelacije izrađenog od strane organizacije koja posjeduje licencu izdatu od strane nadležnog Ministarstva.	
5	<b>PODNOŠILAC ZAHTJEVA:</b>	<b>Nedeljković Nemanja</b>
6	<b>POSTOJEĆE STANJE:</b> Opis lokacije - izvod iz planskog dokumenta DUP »Ilino«, urbanistička parcela UP19, u zoni »Aa«, ograničene koordinatama datim u izvodu iz DUP-a »Ilino«- grafički prilog Parcelacija.	
7	<b>PLANIRANO STANJE:</b>	
7.1.	<b>Namjena parcele odnosno lokacije:</b>	
	<b>Namjena je centralne funkcije sa komplementarnom namjenom stanovanje velikih gustina:</b> U okviru centralnih funkcija predviđena je izgradnja objekata slobodnostojećih objekata,	



objekata u prekinutom i neprekinutom nizu, prvenstveno namijenjenih poslovanju, administraciji, kulturi, obrazovanju, sportu i rekreaciji, trgovini i ugostiteljstvu kao i djelom višeporodičnom stanovanju.

- Objekti mogu biti postavljeni na građevinskoj parceli:

- 1) u neprekinutom nizu - objekat na parceli dodiruje obe bocne linije građevinske parcele;
- 2) u prekinutom nizu - objekat dodiruje samo jednu bocnu liniju građevinske parcele;
- 3) kao slobodnostojeći - objekat ne dodiruje ni jednu liniju građevinske parcele;
- 4) kao poluatrijumski - objekat dodiruje tri linije građevinske parcele.

- Centralne funkcije su klasifikovane prema značaju i uticaju u prostoru. Optimalna klasifikacija centralnih funkcija u skladu sa sistemom naselja u Opštini je sledeća:

udruženja građana i nevladine organizacije,	zdravstvo i socijalna zaštita,
političke stranke i druge organizacije,	Uprava, pošta, banka i slično
vjerske zajednice	saobraćajne usluge,
trgovina i ugostiteljstvo.	komercijalne i druge usluge,
sport, rekreacija, zabava i odmor,,	trgovina i ugostiteljstvo.
prosvjeta (obrazovanje, školstvo),	
kultura, umjetnost i tehnička kultura,	

- Planirana namjena je pretežna ali podrazumijeva i postojanje drugih namjena kao što su: višeporodično stanovanje velikih gustina, turističko stanovanje I dr, ukoliko se mogu zadovoljiti propisani urbanistički parametri.
- Optimalna veličina lokacije na kojoj se mogu graditi objekti je 600 m<sup>2</sup> a širina uličnog fronta oko 30m.

#### **Urbanističko-tehnički uslovi za izgradnju objekata komercijalnih djelatnosti**

- Komercijalni sadržaji podrazumjevaju djelatnosti: trgovina, zanatstvo, poslovanje, ugostiteljstvo, usluge, sa svim podpodjelama i moguća je njihova izgradnja u svim zonama. Nisu dozvoljene one delatnosti koje ugrožavaju okolinu bukom i zagađenjima.
- Objekti komercijalnih djelatnosti su slobodnostojeći objekti na parceli.
- Spratna visina visokog prizemlja može biti max 6m, a spratnih etaža max 4m.
- Visina prizemlja objekata namijenjenih komercijalnim djelatnostima mora biti na visini najviše 0,2m od visine pristupne saobraćajnice, kako bi se omogućila laka dostupnost pješacima.
- Građevinski elementi na nivou prizemlja objekata mogu preći građevinsku liniju, (računajući od osnovnog gabarita objekta do horizontalne projekcije ispada), i to:
  - izlozi lokala – 0,3 m, po cijeloj visini
  - konzolne nadstrešnice ili nadstrešnice sa masivnom bravarskom konstrukcijom u zoni prizemne etaže , maksimalno do regulacione linije izvan građevinske linije, i to isključivo u zoni ulazne partije, sa min visinom 4m
  - konzolne reklame – do 1m na visini iznad 4 m
- Navedeni građevinski elementi ne smiju prelaziti granicu urbanističke parcele (ne smiju zalaziti u javnu površinu);
- Potreban broj parking mjesta za zaposlene obezbjediti u okviru parcele, kao javnog parkinga ili podzemne garaže u okviru objekta (detaljnije obrađenu u dijelu *Saobraćaj-planirano stanje*, poglavlje *Stacionarni saobraćaj*)
- Za izgradnju ovih objekata primjenjuju se isti parametri koji važe za konkretnu zonu.

#### **7.2. Pravila parcelacije:**



Nova parcelacija je predstavljena u grafičkom prilogu *Plan parcelacije prilog br. 7*. Prostor Plana je podjeljen na zone, unutar kojih je planirana izgradnja, rekonstrukcija, dogradnja ili nadogradnja objekata u okviru ili na dijelu urbanističke parcele koja je određena jednom, više ili dijelom katastarske parcele.

Prilikom komasacije kada se udružuju dvije ili više urbanističkih parcela, dio ili jedna cijela urbanistička parcela može se privesti namjeni parking prostora u funkciji planiranog objekta.

Takođe, na zahtjev vlasnika, urbanistička parcela u neposrednoj blizini planiranog objekta ili u okviru zone može se privesti namjeni parking prostora isključivo u funkciji tog objekta i kao takva se ne može koristiti u druge svrhe.

Urbanističke parcele unutar zona su geodetski definisane u grafičkom prilogu *Plan parcelacije*, a koordinate svih urbanističkih parcela date su tabelarno.

Kada se urbanistička parcela, koja je već određena ovim Planom, ne podudara sa postojećom katastarskom parcelom (ili parcelama), kao i u drugim opravdanim slučajevima kada je potrebno izvršiti manje usklađivanje urbanističke parcele sa zemljišno-knjižnim ili katastarskim stanjem, opštinski organ uprave nadležan za poslove uređenja prostora može izvršiti usklađivanje urbanističke parcele sa zemljišno-knjižnim ili katastarskim stanjem, prilikom izdavanja urbanističko-tehničkih uslova.

- Zone urbanističkih parcela u stvari predstavljaju urbanističke blokove ovičene saobraćajnicama, prirodnim barijerama ili vodenim tokovima koji zadovoljavaju uslove izgradnje propisane lokalnim planskim dokumentom. Urbanističkim parcelama u okviru zone je obezbijedjen pristup s gradske saobraćajnice ili javnog puta. Površina i oblik formiranih urbanističkih parcela omogućava optimalne uslove za izgradnju i korišćenje prostora u skladu sa lokalnim planskim dokumentom.

- Unutar zona identifikovane su pristupne površine do svake pojedinačne urbanističke parcele, koje će kao takve funkcionisati dok za to postoji potreba, odnosno dok ne dođe do urbane rekonstrukcije u mjeri da postojeće pristupne površine izgube smisao i budu zamijenjene novim rešenjima.

### 7.3. **Građevinska i regulaciona linija, odnos prema susjednim parcelama:**

U svemu prema izvodu iz DUP-a »Ilino«. Nova parcelacija je predstavljena u grafičkom prilogu »Plan parcelacije« prilog br. 7.

Prostor Plana je podjeljen na zone, unutar kojih je planirana izgradnja, rekonstrukcija, dogradnja ili nadogradnja objekata u okviru ili na dijelu urbanističke parcele koja je određena jednom, više ili dijelom katastarske parcele.

U grafičkom prilogu »Regulacija i nivelacija« date su građevinske linije objekata koje predstavljaju krajnje linije do kojih se može graditi, a tekstualnim prilogom su bliže definisane. Na osnovu regulacione i građevinske linija prema ulici ili javnoj površini odredit će se položaj i gabariti objekata, unutrašnji kolsko pješački saobraćaj, slobodni prostori, parkinzi i zelene površine.

- Minimalna udaljenost novog objekta od granice susjedne urbanističke parcele iznosi četvrtinu visine objekta, ali ne može biti manja od 3.5 metra, ako zidovi sadrže otvore za dnevno osvjetljenje na prostorijama za stanovanje. Ukoliko zidovi ne sadrže otvore za dnevno osvjetljenje na prostorijama za stanovanje (kao i ateljeima i poslovnim prostorijama) ova udaljenost se može smanjiti na jednu osminu visine objekta, ali ne može biti manja od 2 m. Izuzetno ova udaljenost može biti 1.5 m ako se parcela graniči sa gradskim zelenim neizgrađenim površinama. Na ovaj način se obezbjeđuje optimalan odnos između objekata u pogledu insolacije i obrušavanja.
- Medusobna udaljenost objekata koji se grade u prekinutom nizu, iznosi najmanje polovinu visine višeg objekta, osim slobodnostojecih višespratnica. Udaljenost se može smanjiti na četvrtinu ako objekti na naspramnim bocnim fasadama ne sadrže otvore na prostorijama za stanovanje (kao i ateljeima i poslovnim prostorijama). Ova udaljenost ne može biti manja od 4,00 m ako jedan od zidova objekta sadrži



	<p>otvore za dnevno osvetljenje. Pored navedenih uslova višespratni slobodnostojeci stambeni objekat ne može zaklanjati direktno osuncanje drugom objektu više od polovine trajanja direktnog osuncanja.</p> <ul style="list-style-type: none"> <li>• Izuzetno, objekat može biti postavljen na manjoj udaljenosti ili na samoj granici parcele, ukoliko zidovi ne sadrže otvore za dnevno osvetljenje na prostorijama za stanovanje ako vlasnik, odnosno korisnik susjedne parcele to prihvati pismenim odobrenjem (saglasnošću).</li> </ul>
8	<p><b>PREPORUKE ZA SMANJENJE UTICAJA I ZAŠTITU OD ZEMLJOTRESA, KAO I DRUGE USLOVE ZA ZAŠTITU OD ELEMENTARNIH NEPOGODA I TEHNIČKO-TEHNOLOŠKIH I DRUGIH NESREĆA:</b></p>
	<p>S obzirom na visoku seizmičnost područja statiku računati na IX stepen MCS skale i pri projektovanju i izvođenju objekata moraju se uzeti u obzir slijedeće preporuke:</p> <ul style="list-style-type: none"> <li>• Način fundiranja treba birati u skladu sa rezultatima geomehaničkih istraživanja i projektnih faktora seizmičnosti.</li> <li>• Pri odabiru konstruktivnog sistema, prednost treba dati krućim, manje fleksibilnim sistemima sačinjenim od armirano betonskih zidova i skeleta ukrućenih zidovima ili jezgrima od armiranog betona koji preuzimaju horizontalnu seizmičku silu. Skeletni sistemi bez zidova za ukrućenje nisu poželjni.</li> <li>• Bez obzira na izbor konstrukcije tavaničnim konstrukcijama treba posvetiti posebnu pažnju. One moraju biti monolitne, odnosno sposobne da prenesu inercijalne sile i rasporede ih na nenoseće elemente.</li> </ul> <p>U skladu sa Zakonom o odbrani (Sl. list SRJ br. 67/93) radi se poseban Prilog mera zaštite od elementarnih i drugih većih nepogoda i uslovi od interesa za odbranu.</p> <p>Prilogom mjera zaštite dafinišu se potrebe i uslovi zaštite ljudi i materijalnih dobara u slučaju rata i neposredne ratne opasnosti.</p> <p>Osnovna mjera civilne zaštite je izgradnja skloništa u skladu sa Pravilnikom o tehničkim normativima za izgradnju skloništa (Sl. list SFRJ br. 55/83)</p> <p>U cilju zaštite od elementarnih nepogoda postupiti u skladu sa Zakonom o zaštiti od elementarnih nepogoda (Sl. list RCG br. 57/1992) i Pravilnikom o mjerama zaštite od elementarnih nepogoda (Sl. list RCG br. 8/1993).</p>
9	<p><b>USLOVI I MJERE ZAŠTITE ŽIVOTNE SREDINE:</b></p>
	<p>Poštovati zakon o životnoj sredini (»Sl.list CG«, br. 48/08 i 40/10).</p> <ul style="list-style-type: none"> <li>• Tehničku dokumentaciju izraditi prema standardima vezanim za protivpožarnu i zaštitu na radu. Investitor je dužan da pribavi saglasnosti nadležnih organizacija na glavni projekat.</li> <li>• Planirano zelenilo prihvaćeno je kao cjelina koja omogućava: <ul style="list-style-type: none"> <li>• - Pozitivno rješavanje sanitarno-higijenskih uslova (zaštitu od buke, izduvnih gasova kao i adekvatno poboljšanje kvaliteta vazduha).</li> <li>• - Dekorativno-estetskim vrijednostima učestvuje u stvaranju određenih estetsko-vizuelnih efekata (drvoredi uz saobraćajnice i parkinge, karakteristične vrste podneblja).</li> <li>• - Zelene površine podignute po određenim principima omogućavaju pasivan odmor.</li> <li>• - Nesporna je uloga zelenila pri elementarnim nepogodama i katastrofama.</li> </ul> </li> </ul>
10	<p><b>USLOVI ZA PEJZAŽNO OBLIKOVANJE:</b></p>
	<p>Prema odredbama GUP-a treba planirati stanovanje visokih gustina i centralne aktivnosti pa samim tim i buduće zelene površine biće prilagone nove namjeni prostora. Pri</p>





planiranju ozelenjavanja prostora pored kompozicije kao oblikovnog izraza prostora treba voditi računa o korišćenju vrsta koje će odgovarati uslovima koje pruža ovaj prostor i okruženje. Koncept zelenila treba da doprinese ukupnom ambijentalnom izgledu prostora.

#### **Smjernice za uređenje zelenih površina**

Koncept ozelenjavanja usklanjen je sa odredbama GUP-a, planiranim urbanističko arhitektonskim rješenjima i utvrđenim normativima zelenih površina ( stepen i nivo ozelenjenosti).

Koncepcija ozelenjavanja planskog područja usmjerena je na povećanje zelenih površina, rekonstrukciju postojećih i povezivanje svih zelenih površina u sistem, preko linijskog zelenila i na drugi način.

GUP nalaže formiranje sistema zelenih površina gradskog i prigradskog karaktera i u okviru toga normative koji iznose minimalno 30-40 % zelenih površina u zavisnosti od kategorije i namjene planirane površine. Sve postojeće javne zelene površine zadržavaju se kao sastavni i neodvojivi djelovi ambijenta. Javne zelene površine odgovarajućih prostornih volumena se planiraju u skladu sa planiranim namjenama i raspoloživim prostorom. Ove prostore je potrebno urediti na način da postanu istinski estetski, humani i oblikovni prateći elementi stanovanja, poslovanja, turističke ponude, kao i drugih namjena u okviru kojih se nalaze.

Gradsko i prigradsko zelenilo menusobno se povezuje drvoredima koje treba podići u svim gradskim ulicama. Prigradsko zelenilo čine makija, maslinjaci, šumske kulture, zeleni pojas duž drumskih saobraćajnica i u okviru istih gdje postoje veći šumski kompleksi i maslinjaci mogu se urediti šetališta, izletišta i sl.

#### **Zelenilo u okviru centralnih funkcija**

Naročito je važan izgled zelene površine oko ulaza u objekat i prilaznih površina. Na tim površinama predvidjeti visoko dekorativne reprezentativne vrste sa ciljem da se istakne važnost samih objekata ispred kojih se nalaze.

- Ozelenjavanje se sprovodi primjenom autohtonih i odgovarajućih alohtonih vrsta, sa posebnom pažnjom na uređenje prilaza kompleksu, isticanje reklamnih i informacionih tabli , uz ostale elemente kao što su klupe, korpe za otpatke i adekvatno osvetljenje.
- Potrebno je napraviti adekvatan izbor vrsta i voditi računa o svim kompozicionim elementima. Predložene vrste moraju biti dekorativne kako zbog boje i oblika cvjetova i plodova tako i zbog oblika krošnje drveća. Kombinacijom lišćarskih, zimzelenih i četinarskih vrsta drveća dobija se pozitivan efekat zelenila u svim godišnjim dobima.

Slobodne (računajući interne komunikacije i druge prateće sadržaje) i zelene površine u okviru ove namjene treba da zauzimaju **minimum 30%** od ukupne površine parcele.

11

#### **USLOVI I MJERE ZAŠTITE NEPOKRETNIH KULTURNIH DOBARA I NJIHOVE ZAŠTIĆENE OKOLINE:**

Poštovati Zakon o zaštiti kulturnih dobara («Sl.list CG», br. 049/10 od 13.08.2010, 040/11 od 08.08.2011, 044/17 od 06.07.2017) tj. 3. Slučajna otkrića: Član 87, u kojima se navode obaveze pronalazača, kao i Član 88 – obeveze Uprave i investitora.

12

#### **USLOVI ZA LICA SMANJENE POKRETLJIVOSTI I LICA SA INVALIDITETOM:**

Potrebno je omogućiti pristup lica sa posebnim potrebama u sve objekte i djelove objekata koji svojom funkcijom podrazumjevaju javni pristup. Kroz objekte i djelove objekata u kojima je omogućen rad licima sa posebnim potrebama neophodno je obezbjediti nesmetano kretanje kolica, pristup u odgovarajuće dimenzionisane liftove i sanitarne prostorije. Projektom obezbjediti nesmetan pristup, kretanje, boravak i rad lica smanjene pokretljivosti, u skladu sa Pravilnikom o bližim uslovima i načinu prilagođavanja objekata



13 **OSTALI USLOVI:****USLOVI ZA POSTZAVLJANJE POLUPODZEMNIH KONTEJNERA**

Shodno Odluci o komunalnom redu na teritoriji opštine Bar („Službeni list Crne Gore – opštinski propisi”, br. 051/19 od 17.12.2019.), investitor stambenog, poslovnog i stambeno-poslovnog objekta preko 1.000m<sup>2</sup> korisne površine dužan je da u okviru svoje urbanističke parcele postavi polupodzemne kontejnere za sakupljanje komunalnog otpada.

*U narednoj tabeli dati su uslovi z apostavljanje polupodzemnih kontejnera:*

Broj stambenih/ poslovnih jedinica	Kriterijum	Kapacitet (m <sup>3</sup> )	Minimalni kapacitet posuda koje treba ugraditi – ukupno (m <sup>3</sup> )	Kapacitet za mokru frakciju (m <sup>3</sup> )	Kapacitet za suhu frakciju (m <sup>3</sup> )
do 30	0,11	3,30	3	Podijeljeno na mokru i suhu frakciju	
31	0,11	3,41	5	2,5	2,5
50	0,11	5,50			
51	0,11	5,61	6	3	3
60	0,11	6,60			
61	0,11	6,71	10	5	5
90	0,11	9,90			
91	0,11	10,01	12	6	6
110	0,11	12,10			
111	0,11	12,21	15	7,5	7,5
140	0,11	15,40			
Preko 140	0,11	15,51	18	9	9

Kapacitet posuda za objekte kolektivnog tipa stanovanja i poslovanje utvrđen je po kriterijumu da je na 10 stambenih/poslovnih jedinica neophodan kapacitet od približno 1,1m<sup>3</sup>

Investitor je dužan da prije ugradnje pribavi saglasnost od d.o.o. "Komunalne djelatnosti" Bar o potrebnom broju, vrsti i mjestu za postavljanje posuda.

Posude koje se postavljaju su tipizirani kontejneri sa vrećom ili tvrdim uloškom za podzemno sakupljanje otpada:

- zapremine 1,3m<sup>3</sup>
- zapremine 3 m<sup>3</sup> i
- zapremine 5m<sup>3</sup>.

14 **USLOVI ZA OBJEKTE KOJI MOGU DA UTIČU NA BEZBJEDNOST VAZDUŠNOG SAOBRAĆAJA:**

/

15 **USLOVI ZA OBJEKTE KOJI MOGU DA UTIČU NA PROMJENE U VODNOM REŽIMU:**

Za izradu tehničke dokumentacije stambenih objekata površine preko 1000 m<sup>2</sup> i objekata koji imaju četiri i više nadzemnih etaža, potrebno je predhodno izraditi Geotehnički elaborat shodno Zakonu o geološkim istraživanjima ("Sl. list RCG", br. 28/93, 27/94, 42/94, 26/07), kojim će se utvrditi geološka i hidrogeološka svojstva terena, odnosno geotehnički uslovi za izgradnju objekata, takođe je potrebno dobiti saglasnost na navedeni elaborat od Ministarstva Ekonomije.



16	<b>MOGUĆNOST FAZNOG GRAĐENJA OBJEKTA:</b>
	/
17	<b>USLOVI ZA PRIKLJUČENJE NA INFRASTRUKTURU:</b>
17.1.	<b>Uslovi priključenja na elektroenergetsku infrastrukturu:</b>
	<p>U svemu prema izvodu iz DUP-a »Ilino«, grafički prilog Elektroenergetska infrastruktura i uslovima koje odredi Crnogorski elektrodistributivni sistem.</p> <p><b>Elektroenergetska infrastruktura:</b></p> <p>Upućuje se investitor da pri izradi tehničke dokumentacije (idejni projekat ili glavni projekat) mora poštovati Tehničke preporuke CEDIS-a i to:</p> <ul style="list-style-type: none"> <li>• Tehnička preporuka za priključenje potrošača na niskonaponsku mrežu TP-2 (dopunjeno izdanje);</li> <li>• Tehnička preporuka – Tipizacija mjernih mjesta;</li> <li>• Uputstvo i tehnički uslovi za izbor i ugradnju ograničivača strujnog opterećenja;</li> <li>• Tehnička preporuka TP-1b-Distributivna transformatorska stanica DTS- EPCG 10/04 kV.</li> </ul> <p>Tehničke preporuke dostupne su na sajtu CEDIS-a.</p> <p>Investitor je obavezan da od CEDIS-a pribavi potvrdu o ometanju/neometanju elektroenergetskih instalacija na urbanističkoj parceli/lokaciji.</p>
17.2.	<b>Uslovi priključenja na vodovodnu i kanalizacionu infrastrukturu:</b>
	U svemu prema izvodu iz DUP-a »Ilino«, grafički prilog Hidrotehnička infrastruktura i tehničkim uslovima za izradu projektne dokumentacije za priključenje na hidrotehničku infrastrukturu propisanim od strane d.o.o. »Vodovod i kanalizacija« Bar.
17.3.	<b>Uslovi priključenja na saobraćajnu infrastrukturu:</b>
	U svemu prema izvodu iz DUP-a »Ilino«, grafički prilog Saobraćaj.
17.4.	<b>Ostali infrastrukturni uslovi:</b>
	<p><b>Elektronska komunikacija:</b></p> <p>Upućuje se investitor da, pri izradi tehničke dokumentacije iz oblasti elektronskih komunikacija, mora poštovati sledeće pravilnike:</p> <ul style="list-style-type: none"> <li>- Pravilnik o širini zaštitnih zona i vrsti radio koridora u kojima nije dopušteno planiranje i gradnja drugih objekata (»Sl. list CG«, br. 33/14), kojim se propisuju način i uslovi određivanja širine zaštitnih zona elektronskih komunikacionih mreža, elektronske komunikacione infrastrukture i povezane opreme i radio koridora u čijoj zoni nije dopušteno planiranje i gradnja drugih objekata;</li> <li>- Pravilnik o tehničkim i drugim uslovima za projektovanje, izgradnju i korišćenje elektronske komunikacione mreže, elektronske komunikacione infrastrukture i povezane opreme u objektima (»Sl. list CG«, br. 41/15), kojim se propisuju tehnički i drugi uslovi za projektovanje, izgradnju i korišćenje elektronske komunikacione mreže, elektronske komunikacione infrastrukture i povezane opreme u poslovnim i stambenim objektima;</li> <li>- Pravilnik o uslovima za planiranje, izgradnju, održavanje i korišćenje pojedinih vrsta elektronskih komunikacionih mreža, elektronske komunikacione infrastrukture i povezane opreme, koji propisuju uslovi za planiranje, izgradnju, održavanje i korišćenje pojedinih vrsta elektronskih komunikacionih mreža, elektronske komunikacione infrastrukture i povezane opreme u Crnoj Gori;</li> <li>- Pravilnik o zajedničkom korišćenju elektronske komunikacione infrastrukture i povezane opreme, (»Sl. list CG«, br. 52/14), kojim se propisuju uslovi i način zajedničkog korišćenja elektronske komunikacione infrastrukture i povezane opreme, kao i mjere za povećanje razpoloživosti slobodnih kapaciteta u toj infrastrukturi.</li> </ul>



**Web sajтови:**

- Sajt na kome se nalaze relevantni propisi u skladu sa kojim se obavlja izrada tehničke dokumentacije <http://www.ekip.me/regulativa/>
- Sajt na kome Agencija objavljuje podatke o postojećem stanju elektronske komunikacione infrastrukture <http://ekinfrastruktura.ekip.me/ekip.me> kao i
- adresa web portala <http://ekinfrastruktura.ekip.me/ekip/login.jsp> preko koga sve zainteresovane strane od Agencije za telekomunikacije i poštansku djelatnost mogu da zatraže otvaranje korisničkog naloga, kako bi pristupili georeferenciranoj bazi podataka elektronske komunikacione infrastrukture.

18

**POTREBA IZRADE GEODETSKIH, GEOLOŠKIH (GEOTEHNIČKIH, INŽENJERSKO-GEOLOŠKIH, HIDROGEOLOŠKIH, GEOMEHANIČKIH I SEIZMIČKIH) PODLOGA, KAO I VRŠENJA GEOTEHNIČKIH ISTRAŽNIH RADOVA I DRUGIH ISPITIVANJA:**

Za izradu tehničke dokumentacije stambenih objekata površine preko 1000 m<sup>2</sup> i objekata koji imaju četiri i više nadzemnih etaža, potrebno je predhodno izraditi Geotehnički elaborat shodno Zakonu o geološkim istraživanjima ("Sl. list RCG", br. 28/93, 27/94, 42/94, 26/07), kojim će se utvrditi geološka i hidrogeološka svojstva terena, odnosno geotehnički uslovi za izgradnju objekata, takođe je potrebno dobiti saglasnost na navedeni elaborat od Ministarstva Ekonomije.

19

**POTREBA IZRADE URBANISTIČKOG PROJEKTA**

/

20

**URBANISTIČKO-TEHNIČKI USLOVI ZA ZGRADE SADRŽE I URBANISTIČKE PARAMETRE**

Oznaka urbanističke parcele:

UP19

Površina urbanističke parcele:

1755 m<sup>2</sup>

Minimalni i maksimalni indeks zauzetosti:

0,4 / 0,75  
702 m<sup>2</sup> / 1316 m<sup>2</sup>

Minimalni i maksimalni indeks izgrađenosti:

1,5 / 4,2

Bruto građevinska površina objekata (min / max BGP):

min 2632 m<sup>2</sup>  
max 7370 m<sup>2</sup>

Maksimalna spratnost objekata:

11 nadzemnih etaža

Maksimalna visinska kota objekta:

Izgradnja podruma i suterena je ispod svih objekata dozvoljena, ali nije obaveza. Etaže ispod kote prizemlja tretiraju se kao suterenski i podrumski prostori i ne ulaze u proračun dozvoljene bruto površine objekta. Ukoliko se u suterenskoj ili podrumskoj etaži planiraju garažni prostori, gabarit podzemne etaže može biti veći od gabarita objekta, ali pod uslovom da se njenom izgradnjom ne ugrožavaju susjedni objekti ni parcele. Ukoliko je krov podzemne garaže ozelenjen i parterno uređen njen gabarit ne ulazi u proračun procenta zauzetosti parcele, već se smatra uređenom zelenom površinom.





Parametri za parkiranje odnosno garažiranje vozila:

Planom je predviđeno da vlasnici parcela rješavaju parkiranje vozila na svojim parcelama što je osnovni princip i za planirano stanje.

Prilikom komasacije kada se udružuju dvije ili više urbanističkih parcela, dio ili jedna cijela urbanistička parcela može se privesti namjeni parking prostora u funkciji planiranog objekta. Takođe, na zahtjev vlasnika, urbanistička parcela u neposrednoj blizini planiranog objekta ili u okviru zone može se privesti namjeni parking prostora isključivo u funkciji tog objekta i kao takva se ne može koristiti u druge svrhe.

Ovim DUP-om je prihvaćen princip da svaki objekat treba da zadovolji svoje potrebe za stacioniranjem vozila na parceli na kojoj se objekat gradi. Parking mjesta predvidjeti sa dimenzijama 2,5 x 5,0 m, min. 4,8 m. Obrada otvorenih parkinga treba da je takva da omogući maksimalno ozelenjavanje.

Parkiranje ili garažiranje vozila rješavati u okviru urbanističke parcele po normi:

- stanovanje 1 – 1.2 PM / 1 stambenoj jedinici;
- trgovina 20-40 PM / 1000 m<sup>2</sup>;
- poslovanje – 10 PM /1000 m<sup>2</sup>.

Parkiranje rješavati u okviru urbanisitčke parcele. Ukoliko to nije moguće, važe pravila data u poglavlju: Saobraćaj – parkiranje i Uslovi za parcelaciju.

Smjernice za oblikovanje i materijalizaciju, posebno u odnosu na ambijentalna svojstva područja:

Materijalizacija objekata treba da bude u skladu sa njihovom namjenom, imajući u vidu elemente racionalne i brze gradnje uz primjenu adekvatne arhitektonske plastike na kubusima

jednostavnih geometrijskih formi, pa se iz toga pored ostalog podrazumijeva:

- Primjena savremene tehnologije gradnje elemenata kao glavnog arhitektonskog i konstruktivnog sklopa u tehnologiji montaže i polumontaže.

- Primjena svih elemenata dobrih fizičkih karakteristika kao preduslova zaštite od nepovoljnih klimatskih uticaja.



- Obrada fasada u savremenom tretmanu uz primjenu ventilisanih fasada ili sendvič elemenata.

- Zidovi ispune odnosno konstrukcije za fino obrađenim fasadnim platnima.

- Primjena arhitektonske plastike i boje u vidu betonskih reljefa, atika i ograda.

Krovovi - preporučuje se izgradnja kosih



		<p>krovovalna blagob nagiba (približno 15°), dvovodnih ili razuđenih.</p> <p>Fasade - Obrada fasada mora biti izvedena od odgovarajućih materijala koji garantuju adekvatnu zaštitu enterijera objekata. Kolorit objekata uskladiti sa njihovom funkcijom, okolinom, građevinskim naslijeđem i klimatskim uslovima.</p>
	Uslovi za unapređenje energetske efikasnosti:	<p>Obavezno je racionalno planiranje potrošnje energije, te stoga time i uslovljen izbor rješenja energetskih karakteristika objekta, opreme i instalacija.</p> <p>Na planu racionalizacije potrošnje energije predlažu se dvije osnovne mjere: štednja i korišćenje alternativnih, odnosno obnovljivih izvora energije. Osnovna mjera štednje koju ovaj DUP predlaže je poboljšanje toplotne izolacije prostorija, koja u ljetnjem periodu ne dozvoljava pregrijavanje dok u zimskom zadržava toplotu. Osim odgovarajuće termoizolacije potrebno je voditi računa o adekvatnoj veličini otvora vodeći računa o mikroklimatskim uslovima ovog podneblja.</p> <p>Klimatski uslovi Bara omogućuju korišćenje sunčeve energije. Predlaže se ugrađivanje krovnih solarnih kolektora koji mogu da uštede značajnu količinu energije za zagrijavanje vode.</p>
<p>Napomena: Obzirom da je u listu nepokretnosti upisan teret -restitucija, potrebno je riješiti imovinsko pravne odnose.</p>		
21	<b>DOSTAVLJENO:</b>	Podnosiocu zahtjeva, u spise predmeta urbanističko-građevinskoj inspekciji i arhivi.
22	<b>OBRAĐIVAČ URBANISTIČKO-TEHNIČKIH USLOVA:</b>	<p>Samostalni savjetnik I: mr Ognjen Leković dipl.ing.arh.</p>
23	<b>OVLAŠĆENO SLUŽBENO LICE:</b>	<p>Samostalni savjetnik: mr Ognjen Leković dipl.ing.arh.</p>
24	<b>M.P.</b>	<p><b>potpis ovlašćenog službenog lica</b></p> 
25	<b>PRILOZI:</b>	

	<ul style="list-style-type: none"> <li>- Grafički prilozi iz planskog dokumenta</li> <li>- Saobraćajno – tehnički uslovi Sekretarijata za komunalno-stambene poslove i zaštitu životne sredine, Opštine Bar</li> <li>- Tehnički uslovi DOO "Vodovod i kanalizacija" Bar</li> <li>- List nepokretnosti i kopija katastarskog plana</li> </ul>	<p><b>Napomena:</b> U predmetnom zahtjevu nije precizirana namjena i površina objekta. Ukoliko planirani objekat, u odnosu na svoju namjenu i površinu, spada u poslove iz nadležnosti Ministarstva ekologije, prostornog planiranja i urbanizma (<u>zgrade bruto građevinske površine 3000m<sup>2</sup> i više, hotel, turističko naselje sa najmanje četiri ili pet zvjezdica i turističke rizorte</u>), iz člana 1 Uredbe o povjeravanju dijela poslova Ministarstva ekologije, prostornog planiranja i urbanizma jedinicama lokalne samopurave (»Sl. List CG« br. 87/18, 28/19, 75/19, 116/20 i 76/21), izdavanje UTU je iz nadležnosti citiranog Ministarstva.</p>
--	--	---



Crna Gora  
O P Š T I N A B A R

Sekretarijat za uređenje prostora

Broj: 07-014/22-254/4  
Bar, 03.06.2022. godine

**IZVOD IZ DUP-A "ILINO"**

Za urbanističku parcelu/lokaciju broj UP 19, u zoni »Aa«.

**Samostalni savjetnik I,**  
**mr. Ognjen Leković**  
**dipl.ing.arh.**



# DUP ILINO



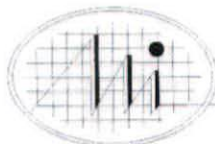
7

PLAN PARCELACIJE

razmjera:  
R 1:1000

investitor: Skupština Opštine Bar










obrađivač:




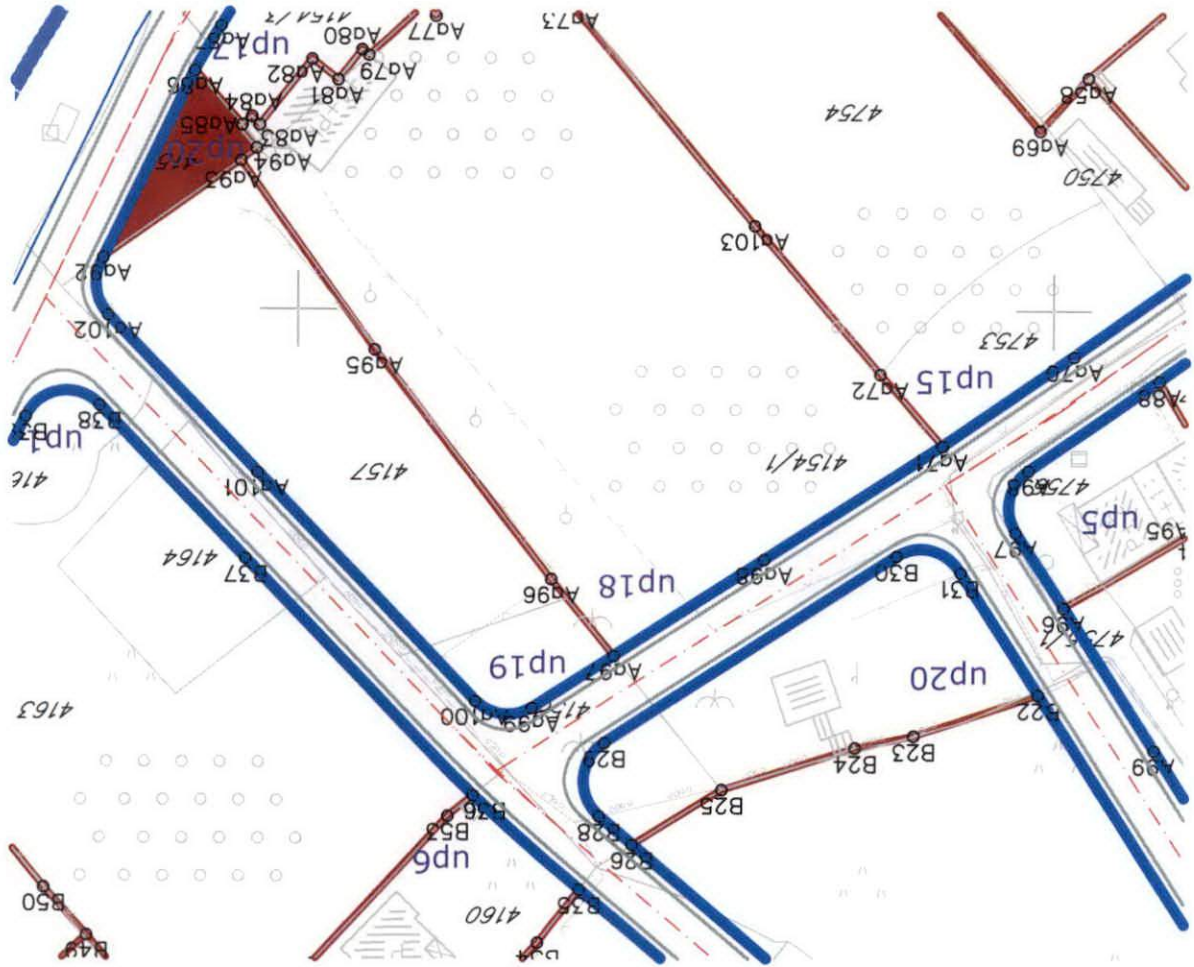
Holding MONTENEGROINŽENJERING - PODGORICA



## Legenda

-  granica plana
-  željeznička pruga i koridor
-  regulacija vodotoka rijeke Zeljeznice
-  urbanistička zona
-  urbanistička parcela
-  urbanističke parcele namijenjene komunalnoj infrastrukturi
-  oznaka urbanističke zone
-  oznaka urbanističke parcele
-  postojeći objekti







Aa80	6591391.71	4663265.90
Aa81	6591394.87	4663269.87
Aa82	6591398.31	4663267.14
Aa83	6591405.22	4663275.80
Aa84	6591406.26	4663274.68
Aa85	6591407.54	4663275.79
Aa86	6591413.77	4663268.70
Aa87	6591410.30	4663262.77
Aa88	6591407.04	4663257.70
Aa89	6591401.72	4663250.24
Aa90	6591396.96	4663244.26
Aa91	6591388.60	4663235.01
Aa92	6591425.72	4663293.32
Aa93	6591407.63	4663280.44
Aa94	6591405.61	4663278.84
Aa95	6591389.91	4663305.32
Aa96	6591366.38	4663335.44
Aa97	6591358.12	4663345.53
Aa98	6591338.21	4663332.83
Aa99	6591368.90	4663352.40
Aa100	6591376.45	4663351.50
Aa101	6591405.30	4663321.45
Aa102	6591425.04	4663300.88
Aa103	6591339.61	4663288.82




# DUP ILINO



<b>8</b>	<b>PLAN NIVELACIJE I REGULACIJE</b>	razmjera: R 1:1000
----------	---	-----------------------

investitor: Skupština Opštine Bar












obrađivač:



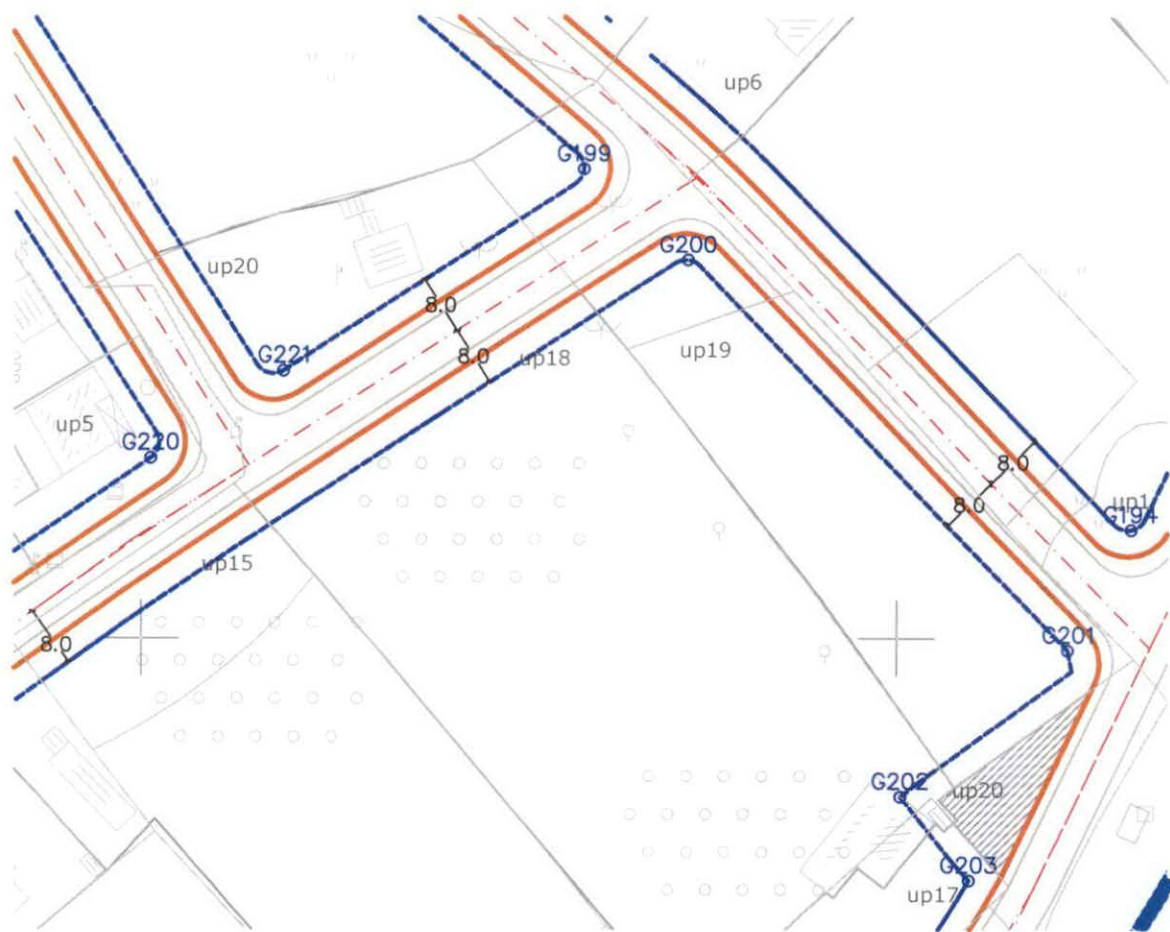
Holding MONTENEGROINŽENJERING - PODGORICA



## Legenda

-  granica plana
-  željeznička pruga i koridor
-  regulacija vodotoka rijeke Zeljeznice
-  urbanistička zona
-  urbanistička parcela
-  urbanističke parcele namjenjene komunalnoj infrastrukturi
-  oznaka urbanističke zone
-  oznaka urbanističke parcele
-  postojeći objekti
-  građevinska linija
-  Kote građevinskih linija





G186	6590856.50	4663743.40
G187	6590820.42	4663714.47
G188	6590805.23	4663729.58
G189	6590827.36	4663762.88
G190	6591346.54	4663524.43
G191	6591451.76	4663412.63
G192	6591441.39	4663401.81
G193	6591470.36	4663367.39
G194	6591430.87	4663314.44
G195	6591326.89	4663411.09
G196	6591330.11	4663414.91
G197	6591316.65	4663425.89
G198	6591303.60	4663409.87
G199	6591358.59	4663361.86
G200	6591372.42	4663349.83
G201	6591422.52	4663298.46
G202	6591400.49	4663279.27
G203	6591409.50	4663268.25
G204	6591376.08	4663228.06
G205	6591374.53	4663233.11
G206	6591352.25	4663221.05
G207	6591338.64	4663239.48
G208	6591333.45	4663234.78
G209	6591341.79	4663205.74
G210	6591327.31	4663198.80



# DUP ILINO



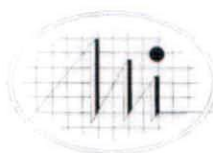
9

PLAN  
NAMJENE POVRSINA

razmjera:  
R 1:1000

investitor: Skupština Opštine Bar

obrađivač:

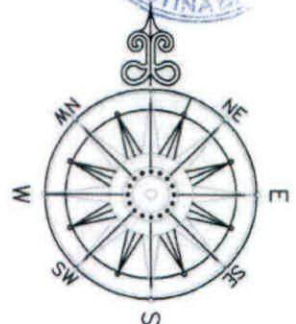



Holding MONTENEGROINŽENJERING - PODGORICA



### Legenda

-  granica plana
-  željeznička pruga i koridor
-  regulacija vodotoka rijeke Zeljeznice
-  namjena stanovanje srednjih gustina
-  namjena stanovanje velikih gustina
-  namjena centralne funkcije
-  namjena turističko stanovanje
-  namjena centralne funkcije -skola
-  oznake urbanisticke parcele
-  oznake urbanisticke zone







# DUP ILINO



10	PLAN SAOBRAČAJA	razmjera: R 1:1000
----	-----------------	-----------------------

investitor: Skupština Opštine Bar

obrađivač: 









Holding MONTENEGROINŽENJERING - PODGORICA




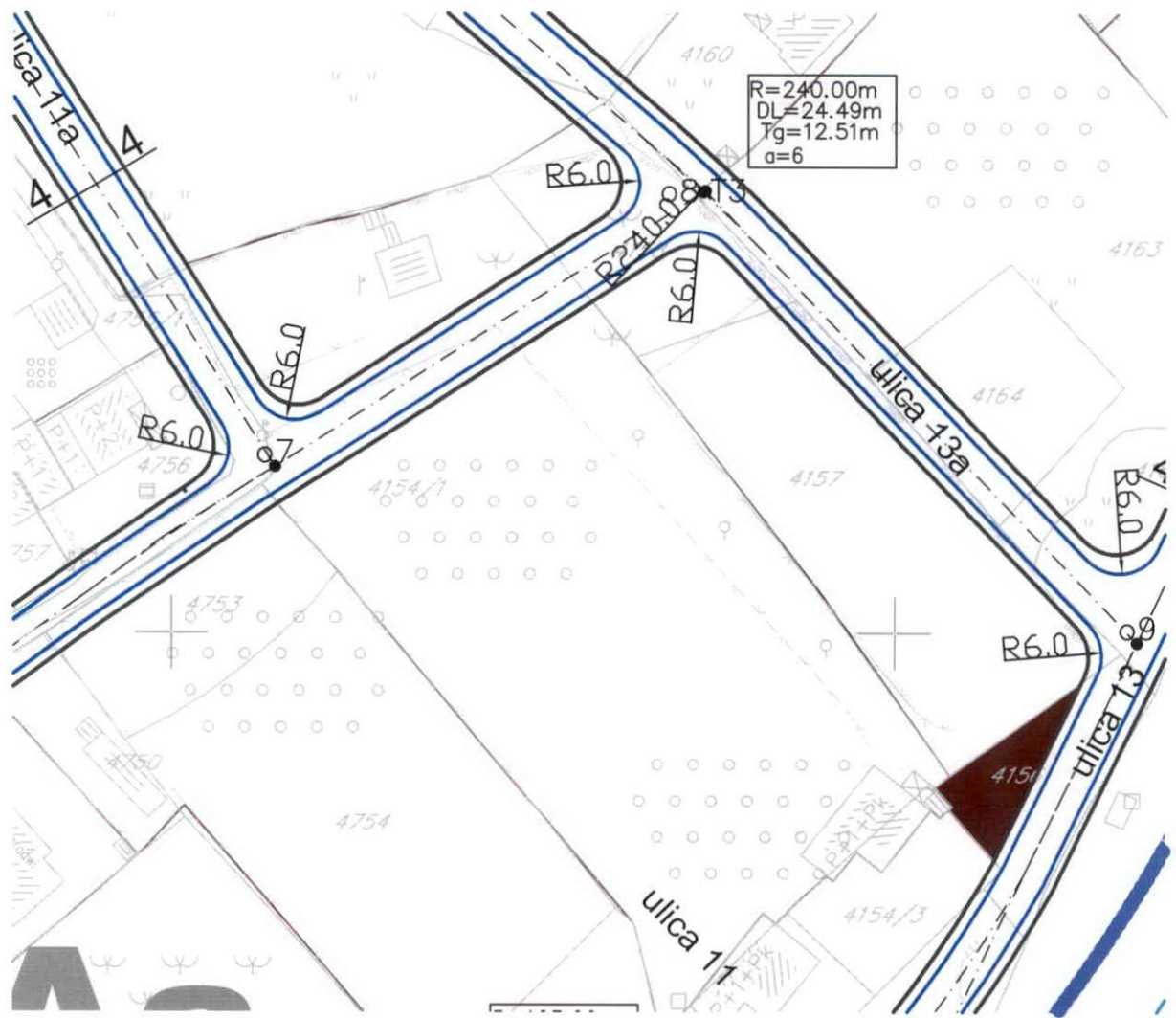
o1 6591170.25 4663098.34  
 o2 6591106.81 4663196.55  
 o3 6590990.92 4663338.92  
 o4 6591174.75 4663451.09  
 o5 6591223.95 4663463.96  
 o6 6591353.94 4663538.95  
 o7 6591314.30 4663322.91  
 o8 6591373.46 4663360.65  
 o9 6591433.35 4663298.73  
 o10 6590821.38 4663523.71  
 o11 6591026.61 4663711.88  
 o12 6591106.41 4663670.58  
 o13 6591025.57 4663780.22  
 o14 6591271.90 4663623.52  
 o15 6591011.89 4663850.60  
 o16 6590722.28 4663631.05  
 o17 6590548.20 4663808.33  
 o18 6590377.67 4663556.86  
 o19 6590478.97 4663428.13  
 o20 6590533.49 4663473.60  
 o21 6590626.10 4663550.84  
 o22 6590658.78 4663443.65  
 o23 6590718.26 4663327.38  
 o24 6590700.43 4663173.72  
 o25 6590778.16 4663224.58  
 o26 6590906.87 4663287.12  
 o27 6590981.15 4663194.11  
 o28 6591027.88 4663123.88  
 o29 6590848.86 4663135.68  
 o30 6590729.46 4663125.19  
 o31 6590609.86 4663094.18

T1 6591500.55 4663383.35  
 T2 6591454.76 4663342.88  
 T3 6591373.74 4663360.83  
 T4 6591396.70 4663223.16  
 T5 6591200.40 4663241.77  
 T6 6591243.78 4663465.77  
 T7 6591203.29 4663462.08  
 T8 6591105.30 4663424.36  
 T9 6591056.92 4663374.94  
 T10 6591244.02 4663584.85  
 T11 6591169.31 4663635.15  
 T12 6591064.03 4663602.35  
 T13 6591134.71 4663652.24  
 T14 6591138.81 4663760.72  
 T15 6591055.20 4663703.74  
 T16 6590891.24 4663563.84  
 T17 6590964.55 4663615.23  
 T18 6591034.99 4663723.70  
 T19 6590942.18 4663811.11  
 T20 6590823.58 4663790.55  
 T21 6590769.09 4663670.52  
 T22 6590469.20 4663745.74  
 T23 6590506.48 4663531.38  
 T24 6590653.26 4663510.09  
 T25 6590791.67 4663501.73  
 T26 6590723.88 4663475.08  
 T27 6590653.26 4663444.18  
 T28 6590708.50 4663369.73  
 T29 6590614.63 4663268.89  
 T30 6590720.53 4663318.54  
 T31 6590667.61 4663149.73  
 T32 6590777.15 4663225.31  
 T33 6590844.44 4663250.76  
 T34 6590905.00 4663200.00  
 T35 6590995.28 4663176.40

## Legenda

-  granica plana
-  željeznička pruga i koridor
-  regulacija vodotoka rijeke Zeljeznice
-  urbanistička zona
-  urbanistička parcela
-  postojeći objekti
-  oznaka urbanističke zone
-  urbanističke parcele namjenjene komunalnoj infrastrukturi





# DUP **ILINO**




11

PLAN OZELENJAVANJA

razmjera:  
R 1:1000


investitor: Skupština Opštine Bar

obrađivač:



Holding MONTENEGROINŽENJERING - PODGORICA






## legenda:



granica plana



zelenilo kolektivnog stanovanja




zelenilo u okviru turističkog stanovanja



zelenilo u okviru centralnih funkcija



zelenilo u zoni obrazovanja



zelenilo duž vodotoka



Zelene površine manjih trgova, skverova i kružnih tokova




rijeka Železnica



linearno zelenilo





# DUP ILINO



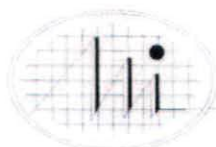
12

PLAN  
ELEKTROENERGETIKE

razmjera:  
R 1:1000

investitor: Skupština Opštine Bar

obrađivač:



Holding MONTENEGROINŽENJERING - PODGORICA



## Legenda



granica plana



željeznička pruga i koridor



regulacija vodotoka rijeke Zeljeznice


postojeci objekti



urbanistička zona



urbanistička parcela



urbanističke parcele namjenjene komunalnoj infrastrukturi



oznaka urbanističke zone



TS 10 / 0,4 kV



PLANIRANA TS 10 / 0,4 kV



10 kV KABAL



10 kV KABAL PLANIRAN



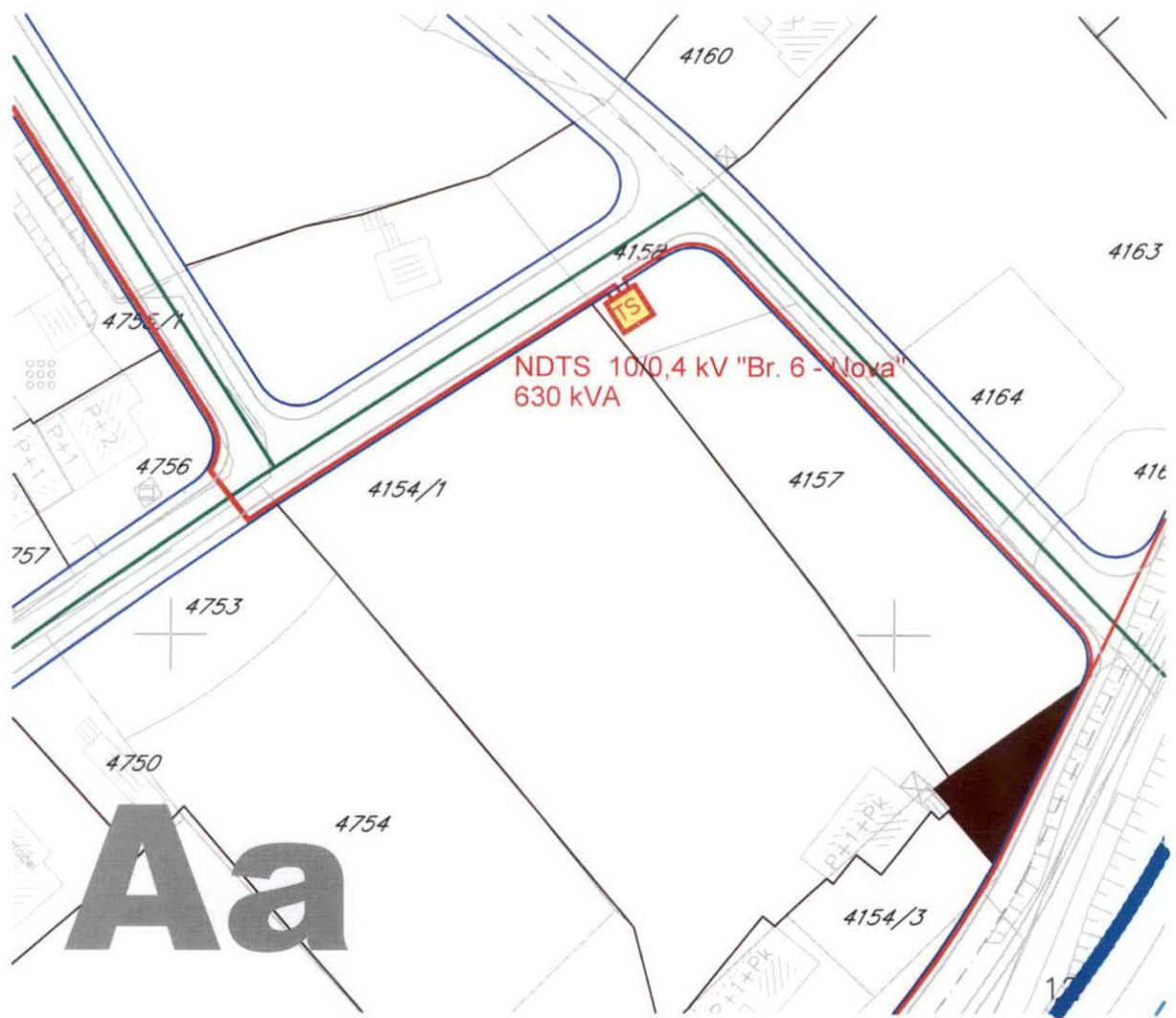
10 kV KABAL IZMJESTEN



GRANICE ZONA NAPAJANJA







# DUP ILINO



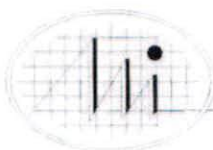
13

PLAN  
TELEKOMUNIKACIJA

razmjera:  
R 1:1000

investitor: Skupština Opštine Bar

















obrađivač:




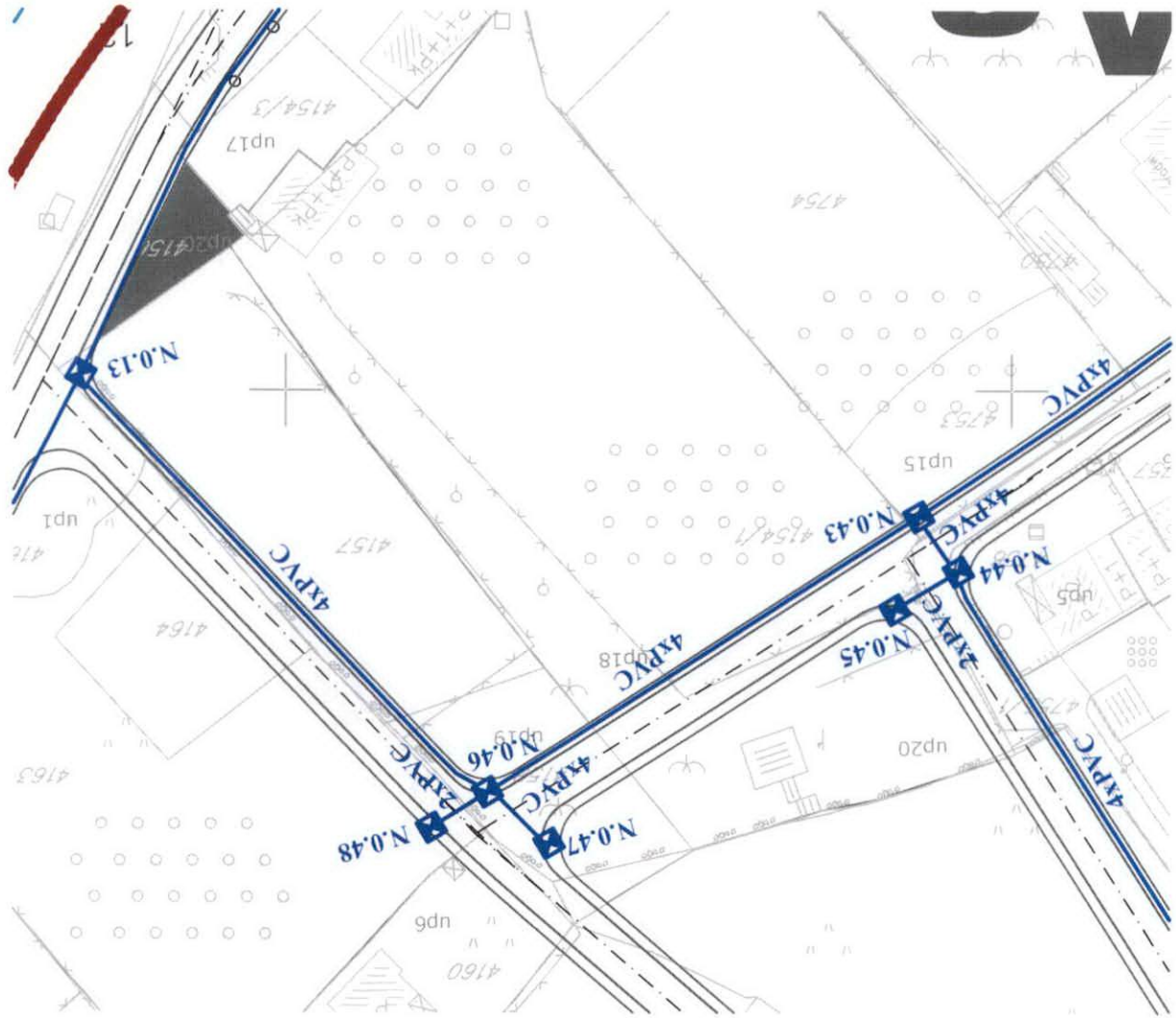
Holding MONTENEGROINŽENJERING - PODGORICA



## Legenda

-  granica plana
-  željeznička pruga i koridor
-  regulacija vodotoka rijeke Zeljeznice
-  urbanistička zona
-  urbanistička parcela
-  urbanističke parcele namjenjene komunalnoj infrastrukturi
-  oznaka urbanističke zone
-  oznaka urbanističke parcele
-  postojeći objekti
-  postojeći tk čvor RSS IIino 1
-  postojeće tk okno
-  postojeća tk kanalizacija
-  postojeći spoljašnji tk izvod
-  postojeći unutrašnji tk izvod
-  planirano tk okno
-  planirana tk kanalizacija
- N.0.1,...150 broj planiranog tk okna
- 2,4xPVC broj PVC cijevi 110mm u planiranoj tk kanalizaciji





# DUP ILINO



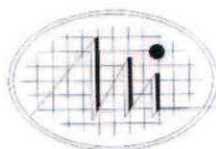
14

PLAN HIDROTEHNIČKE  
INFRASTRUKTURE

razmjera:  
R 1:1000

investitor: Skupština Opštine Bar

obrađivač:



Holding MONTENEGROINŽENJERING - PODGORICA



## Legenda




granica plana



željeznička pruga i koridor



regulacija vodotoka rijeke Zeljeznice



urbanistička zona



urbanistička parcela



urbanističke parcele namjenjene  
komunalnoj infrastrukturi



oznaka urbanističke zone



oznaka urbanističke parcele



postojeci objekti



Postojeća vodovodna mreža



Planirana vodovodna mreža



Protivpožarni hidrant



Postojeća fekalna kanalizacija




Planirana fekalna kanalizacija

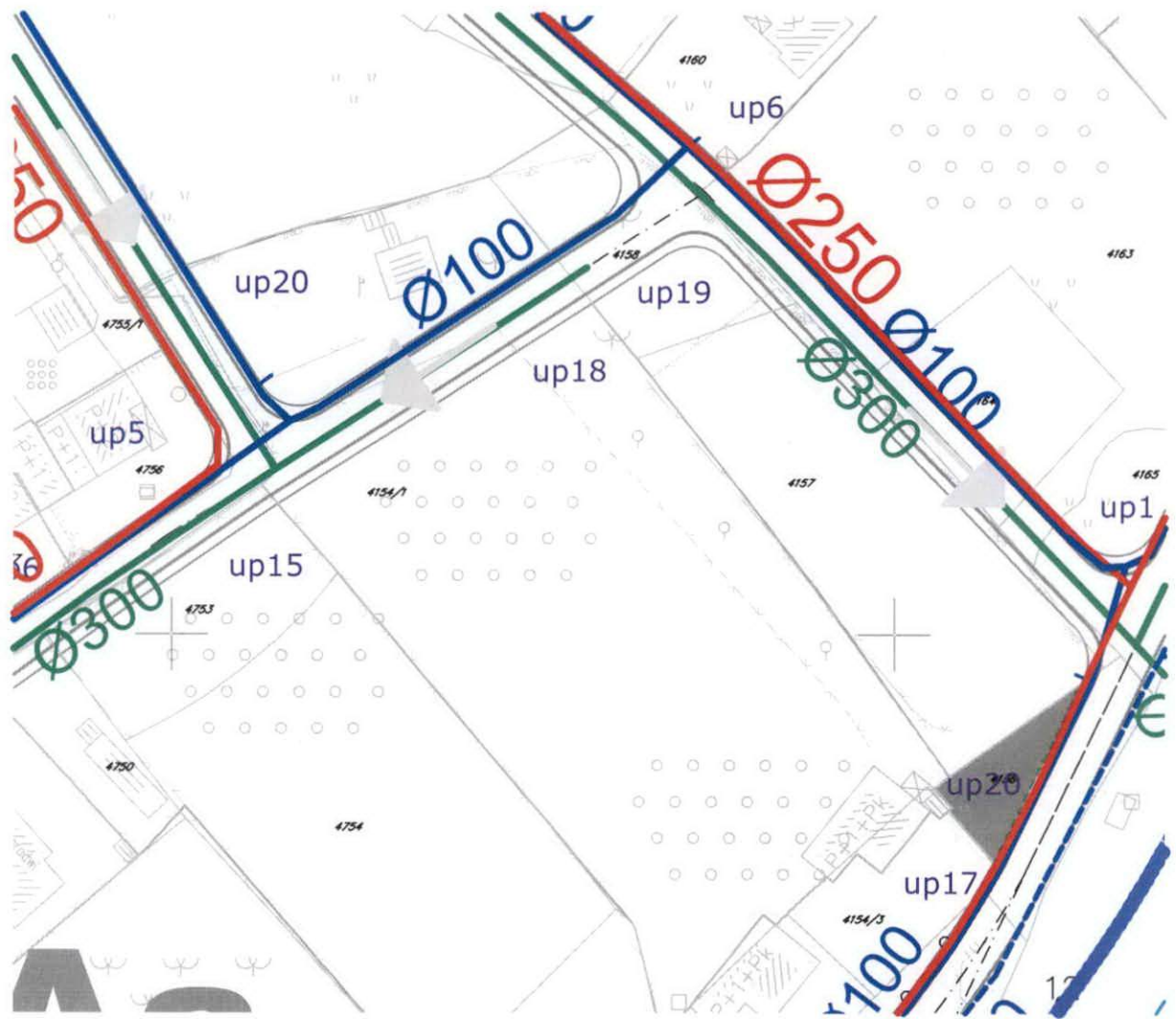


Postojeća atmosferska kanalizacija



Planirana atmosferska kanalizacija







Crna Gora  
Opština Bar  
Sekretarijat za komunalno-stambene  
poslove i zaštitu životne sredine

Adresa: Bulevar revolucije br. 1  
85000 Bar, Crna Gora  
Tel: +382 30 311 561  
email: [sekretarijat.ksp@bar.me](mailto:sekretarijat.ksp@bar.me)  
[www.bar.me](http://www.bar.me)

601  
OGI, EN

Broj: UPI 14-341/22-255/1

Bar, 18.05.2022. godine

Za: SEKRETARIJAT ZA UREĐENJE PROSTORA

- OVDJE -

Predmet: Saobraćajno – tehnički uslovi za priključenje na javni put

Veza: Vaš broj 07-014/22-254/3 od 13.05.2022. godine

Crna Gora OPŠTINA BAR			
Primljeno:	19.05.2022.		
Org. jed.	Broj	Prilog	Vrijednost
	07-014/22-254		

Poštovani,

Ovaj Sekretarijat je dobio zahtjev, broj UPI 14-341/22-255 od 16.05.2022. godine, za izdavanje saobraćajno – tehničkih uslova za izradu tehničke dokumentacije, za građenje objekta na urbanističkoj parceli UP 19, zona „Aa“, u zahvatu DUP-a „Ilino“ („Sl. list Crne Gore – opštinski propisi“, br. 32/09), koju čine, pored ostalih, i manji dio katastarske parcele broj 4158/1, KO Novi Bar i veći dio katastarske parcele broj 4157/1, KO Novi Bar, opština Bar.

Shodno članu 17 Zakona o putevima („Sl. list Crne Gore“, br. 082/20) i članu 12 Odluke o opštinskim i nekategorisanim putevima na teritoriji opštine Bar („Sl. list Crne Gore – opštinski propisi“, br. 046/16), u nastavku vam dostavljamo sljedeće saobraćajno – tehničke uslove za projektovanje priključka na saobraćajnu infrastrukturu:

- Priključak na urbanističku parcelu projektovati u skladu sa Planom;
- Na priključku na saobraćajnicu obezbijediti odgovarajuću preglednost za učesnike u saobraćaju;
- Minimalna širina priključka i prilaznog puta mora da obezbijedi nesmetan ulazak i izlazak mjerodavnog vozila, sa odgovarajućim radijusima;
- Mjerodavno vozilo za proračun se definiše na osnovu potrebe prilaznog puta;
- Voditi računa o spoju prilaznog i javnog puta, za sami priključak koristiti materijale koji odgovaraju materijalima puta na koji se priključuje;
- Uzdužne profile priključka prilagoditi terenu i okolnim objektima, uz obavezno postizanje poprečnih i podužnih nagiba potrebnih za efikasno odvođenje atmosferskih voda;
- Horizontalnu i vertikalnu signalizaciju na priključku upodobiti sa kategorijom puta na koji se vrši priključenje.

Za urbanističku parcelu obavezno uraditi saobraćajno-tehničku dokumentaciju priključka na javnu saobraćajnicu (grafički prikazati mjesto i način priključka), koju je potrebno uraditi u skladu sa standardima, normativima, preporukama i propisima koji važe u ovoj oblasti.

S poštovanjem,

Obradio,  
Mijan Andrijašević



V.D. sekretara,  
Andro Drecun

Dostavljeno: Naslovu (x3); a/a.

Kontakt tel.: 030/311-561

E-mail: [sekretarijat.ksp@bar.me](mailto:sekretarijat.ksp@bar.me)



## TEHNIČKI USLOVI

Za izradu projektne dokumentacije za priključenje na hidrotehničku infrastrukturu

### a) Opšti dio

#### Vodovod:

- o Za registrovanje utroška vode cijelog objekta potrebno je ugraditi vodomjer u šahti u skladu sa tehničkim propisima. Šaht treba da bude lociran u posjedu investitora, 1m od ivice parcele gledajući iz pravca mjesta priključenja na ulični cjevovod. Predvidjeti posebno mjerenje potrošnje vode za stambeni i poslovni dio objekta.
- o Za objekte sa više od četiri stambene jedinice (stambene zgrade) može se predvidjeti ugradnja kontrolnih vodomjere za svaki ulaz posebno (vertikalno). Vodovodnu šahtu obavezno izvesti sa drenažom, penjalicama i poklopcem tako postavljenim da se vodomjer ne nalazi neposredno ispod otvora poklopca. Za svaku stambenu jedinice predvidjeti ugradnju mjernih uređaja-vodomjera smještenih u kasetama na etažama, stalno dostupnim za očitavanje, kontrolu i održavanje (max jedan ormar za jedan sprat, uz mogućnost zaključavanja radi obezbjeđenja od oštećenja i krađe vodomjera).
- o Mjerenje isporučenih količina vode u objektima koji će se graditi ili postavljati na teritoriji Opštine Bar će se vršiti vodomjerima proizvođača »Insa« Zemun i to:
  - a) U objektima za individualno stanovanje – višestambenom vodomjerom sa mokrim mehanizmom klase tačnosti B i pripremom za daljinsko očitavanje.
  - b) U objektima za kolektivno stanovanje – višestambenom vodomjerom sa mokrim mehanizmom klase tačnosti B i sistemom za daljinsko očitavanje.
  - c) Za profile veće ili jednake  $\varnothing 50\text{mm}$  potrebno je predvidjeti ugradnju kombinovanih vodomjera, pri čemu manji vodomjer treba da bude klase »C« a veći klase »B«.
  - d) U poslovnim prostorima u objektu – višestambenom vodomjerom sa mokrim mehanizmom klase B i sistemom za daljinsko očitavanje i ADO RF ventilom ispred vodomjera.
- o Vodomjeri sa horizontalnom osovinom se moraju postaviti isključivo horizontalno, odnosno sa vertikalnom osovinom isključivo vertikalno, sa pravim komadom cijevi 3D-5D ispred vodomjera. Ukoliko se predvidi baštenski hidrant neophodno je odrediti subjekt koji će izmirivati naknadu za utrošenu vodu.
- o Kod vodomjera profila  $\varnothing 50\text{mm}$  i više obavezno se ispred vodomjera ugrađuje zatvarač, hvatač nečistoće, MDK komad, ravni komad za smirenje toka vode, a iza vodomjera ravni komad i zatvarač. Iza vodomjera na koji je spojena hidrantska mreža objekta ili sprinkler sistem za gašenje požara, obavezno se ugrađuje zaštitnik od povratnog toka (nepovratni ventil). Dužina ravnog dijela za smirenje toka ispred i iza vodomjera zavisi o profilu vodomjera. Prilikom dimenzionisanja vodomjernog šahta voditi računa o dimenzijama armatura i fazonskih komada koji se ugrađuju.
- o Za vrstu materijala priključka na vodovodnu mrežu predvidjeti PEHD (polietilen) ili PP (polipropilen). Maksimalno dozvoljeni profil priključka je  $\varnothing 100\text{mm}$ , pri čemu profil priključka mora biti manji od profila ulične cijevi na koju se planira priključenje.
- o Direktno uzimanje vode iz javne vodovodne mreže preko hidroforskih uređaja, dozvoljeno je samo kod cjevovoda prečnika  $\varnothing 200\text{ mm}$  i više. Uređaj za povišenje pritiska kod direktnog spoja na vodovodnu mrežu

obavezno mora biti opremljen frekventnom regulacijom. Iz cjevovoda prečnika manjih od Ø200mm voda za uređaj za povišenje pritiska se može uzimati samo preko zatvorenog prelaznog rezervoara sa slobodnim nivoom vode.

- Direktno uzimanje vode iz javnog cjevovoda za sprinkler instalaciju (preko priključka za objekat) dozvoljeno je samo u slučaju kada je ulični cjevovod prečnika većeg ili jednakog Ø 250 mm. Za prečnike uličnih cjevovoda manjeg od Ø 250 mm potrebno je izgraditi rezervoar dovoljne zapremine za potrebe sprinkler instalacija. Rezervoari se u ovom slučaju pune iz uličnog cjevovoda u skladu sa hidrauličkim proračunom iz projekta.

#### *Fekalna kanalizacija:*

- Profil priključka i pad potrebno je odabrati u skladu sa izvedenim hidrauličkim proračunima, kao i na osnovu raspoloživih geodetskih kota. Minimalni profil priključka na gradsku kanalizacionu mrežu je Ø 160mm.
- Sva neophodna geodetska mjerenja i uzdužne profile, predvidjeti tehničkom dokumentacijom.
- Gradski sistem kanalizacione mreže je separatan, tako da se ne dozvoljava upuštanje atmosferskih voda u fekalnu kanalizaciju i obrnuto
- Nije dozvoljeno gravitaciono priključenje podrumskih i suterenskih etaža objekta na fekalnu kanalizaciju.
- Prilikom izrade projekta u dijelu ispuštanja otpadnih voda uzeti u obzir sve specifičnosti korisnika kanalizacije (kapacitet i tehnologija proizvodnje, količina, sastav i dinamika ispuštanja otpadnih voda, mogućnost recirkulacije i dr.), kao i ispoštovati "Pravilnik o kvaliteti i sanitarno-tehničkim uslovima za ispuštanje otpadnih voda u recipijent i javnu kanalizaciju, načinu i postupku ispitivanja kvaliteta otpadnih voda, min. broju ispitivanja i sadržaju izvještaja o utvrđenom kvalitetu otpadnih voda" (Sl.List CG br.45/08,9/10 i 26/12)
- Za materijal za izradu priključka na fekalnu kanalizaciju predvidjeti atestirane PVC kanalizacione cijevi za uličnu kanalizaciju (tjemene nosivosti min SN4) ili PP (polipropilen).
- Revizionna okna mogu biti kružnog ili četvrtastog poprečnog presjeka, monolitne AB, montažne AB i poliesterske izrade.
- Na mjestima gdje je moguć uticaj morske vode predvidjeti šahte od poliestera.

#### *Atmosferska kanalizacija*

- Neophodno je izvesti proračun oticanja sa predmetne parcele, krovova i uređenih površina i odabrati adekvatan profil priključka.
- Sa izvršenim geodetskim mjerenjima, dati uzdužne profile odvodnih kanala i raspoložive padove samog priključka.
- Revizionna okna i kišne slivnike projektovati u skladu sa tehničkim propisima za ovu vrstu djelatnosti.
- Za materijal za izradu priključka na atmosfersku kanalizaciju predvidjeti PVC ili PE (polietilen).
- Predvidjeti separatore za prečišćavanje voda sa parkinga i saobraćajnica, prije upuštanja ovih voda u gradsku atmosfersku kanalizaciju. Isto važi za sve zatvorene prostore u objektu koji služe za parkiranje automobila (garaže) površine veće od 50m<sup>2</sup>.
- Revizionna okna mogu biti kružnog ili četvrtastog poprečnog presjeka, monolitne AB, montažne AB i poliesterske izrade.
- Na mjestima gdje je moguć uticaj morske vode predvidjeti šahte od poliestera

### b) Postojeće hidrotehničke instalacije

- U slučaju da je u granicama urbanističke parcele trasirana postojeća vodovodna cijev, koja se zadržava u planskom dokumentu, ili je planirana izgradnja nove mreže, neophodno je pridržavati se odredbi »Pravilnika o određivanju i održavanju zona i pojaseva sanitarne zaštite izvorišta i ograničenjima u tim zonama« („Službeni list Crne Gore”, br. 66/09 od 2. oktobra 2009.god.  
Član. 32 - Pojas sanitarne zaštite određuje se oko glavnih cjevovoda i u zavisnosti od konfiguracije terena iznosi po 2m od osovine cjevovoda sa obje strane, a za cjevovode za vodosnabdijevanje do 200 stanovnika po 1m od osovine cjevovoda sa obje strane. U pojasu zaštite nije dozvoljena izgradnja objekata, postavljanje uređaja i vršenje radnji koje na bilo koji način mogu zagaditi vodu ili ugroziti stabilnost cjevovoda.  
Za cjevovode profila DN 200mm i veće, u slučaju izgradnje objekata na trasi cjevovoda u zoni sanitarne zaštite, neophodno je obezbijediti slobodan prostor svijetlog otvora širine 4,0m i visine 3,0m.
- Ako u granicama urbanističke parcele već postoji ili je planirana izgradnja fekalnog odnosno atmosferskog kolektora, nije dozvoljena izgradnja objekata, postavljanje uređaja i vršenje radnji u pojasu od 2m od osovine kolektora, koje na bilo koji način mogu ugroziti stabilnost cjevovoda.
- U slučaju potrebe izmještanja postojećih hidrotehničkih instalacija (čije zadržavanje nije predviđeno prostorno-planskim dokumentom) sa urbanističke parcele, neophodno je izraditi projekat izmještanja postojećeg cjevovoda shodno predmetnom DUP-u i tehničkim uslovima D.o.o. »Vodovod i kanalizacija«-Bar. Ukoliko trasa novog cjevovoda prolazi kroz predmetnu urbanističku parcelu, projekat može biti u sklopu glavnog projekta planiranog objekta.

### c) Posebni dio

#### *Priključenje na hidrotehničku infrastrukturu*

- Priključenje objekta na hidrotehničku infrastrukturu (vodovod, fekalnu i atmosfersku kanalizaciju) predvidjeti u skladu sa prostorno planskim dokumentom faza hidrotehnika.

### d) Tehnička opremljenost projekta hidrotehničkih instalacija

#### **I) Projekat unutrašnjih instalacija objekta**

- Projekat treba da sadrži sve tekstualne i grafičke priloge za glavni projekat u skladu sa Pravilnikom o načinu izrade i sadržini tehničke dokumentacije. Projekat unutrašnjih instalacija vodovoda i kanalizacije treba izraditi u skladu s pravilima struke i odredbama važeće zakonske regulative, a mora obuhvatiti interne instalacije vodovoda i kanalizacije.

#### **II) Projekat uređenja**

- U projektu dostaviti preglednu situaciju u odgovarajućoj razmjeri sa jasno naznačenim mjestom priključenja na gradsku ulični vodovodnu i kanizacionu mrežu.
- Na situaciji prikazati položaj sa naznačenim međusobnim rastojanjem planiranog objekta od postojećih i planiranih hidrotehničkih instalacija.
- Projektom obavezno prikazati detalj vodomjernog šahta - vodoinstalaterski i građevinski, sa specifikacijom i pravim dimenzijama fazonskih komada i armatura da bi dokazali usvojene dimenzije, osnovu i presjek kao i njegovu lokaciju na situaciji.

Tehnički direktor,  
Ibrahim Bećović

.....



.....  
Tehnički direktor,  
Zoran Pajović

OGIJEK

601



Crna Gora  
Uprava za katastar i državnu imovinu  
Područna jedinica Bar

Adresa: Bar, Crna Gora  
Bulevar Revolucije br.1  
tel: +382 030 312 447  
www.nekretnine.co.me  
e-mail: bar@uzn.gov.me

Broj: 460-DJ-617/2022



Crna Gora  
OPŠTINA BAR

Primljeno:	19.05.2022.		
Org. jed.	Broj	Priloga	Vrijednost
07-014/22-	254		

datum: 18.05.2022 godine

Sekretarijat za uređenje prostora

Povodom Vašeg zahtjeva Br: 07-014/22-254/2 kojim ste tražili dostavu lista nepokretnosti i kopije plana za kat parcele br. 4157/1 i 4158/1,4735 i 4754 KO NOVI BAR uz ovaj dopis dostavljamo Vam traženo.

OBRADILA

Bulatović Mileva



OVLAŠĆENO SLUŽBENO LICE  
Kićović Vesna



UPRAVA ZA KATASTAR  
I DRŽAVNU IMOVINU

CRNA GORA

1000000017



102-919-11114/2022

PODRUČNA JEDINICA  
BAR

Broj: 102-919-11114/2022

Datum: 17.05.2022.

KO: NOVI BAR

Na osnovu člana 173 Zakona o državnom premjeru i katastru nepokretnosti ("Sl. list RCG" br. 29/07, "Sl. list CG" br. 73/10, 032/11, 040/11, 043/15, 037/17 i 17/18), postupajući po zahtjevu , , za potrebe izdaje se

**LIST NEPOKRETNOSTI 785 - IZVOD**

**Podaci o parcelama**

Broj	Podbroj	Broj zgrade	Plan Skica	Datum upisa	Potes ili ulica i kućni broj	Način korišćenja Osnov sticanja	Bon. klasa	Površina m <sup>2</sup>	Prihod
4157	1		20 38	14/08/2019	Ilino	Livada 1. klase NASLJEDE		1675	12.56
4158	1		20 38	14/08/2019	Ilino	Voćnjak 1. klase NASLJEDE		586	24.67
4753			20 38		Ilino	Voćnjak 1. klase NASLJEDE		705	29.68
4754			20 38		Ilino	Njiva 1. klase NASLJEDE		2225	34.04
								5191	100.96

**Podaci o vlasniku ili nosiocu**

Matični broj - ID broj	Naziv nosioca prava - adresa i mjesto	Osnov prava	Obim prava
2604965220062	KOVAČ BRANISLAV 110 NOVA BR.46 BEOGRAD Beograd	Svojina	1/1

**Podaci o teretima i ograničenjima**

Broj	Podbroj	Broj zgrade	PD	Redni broj	Način korišćenja	Datum upisa Vrijeme upisa	Opis prava
4157	1			2	Livada 1. klase	14/08/2019 8:5	Zabilješka postupka ZABILJEŽBA NOTARSKOG ZAPISA UGOVORA O PRAVU GRADNJE UZZ, BR. 104/2017 OD 10.05.2017. GOD. IZMEDJU KOVAČ NEDJELJKE, KAO PRENOSIOCA I OPŠTINE BAR, KAO STICAOCA.

Naplata takse je oslobođena na osnovu člana 17 Zakona o administrativnim taksama ("Sl. list CG, br. 18/19). Naplata naknade oslobođena je na osnovu člana 174 Zakona o državnom premjeru i katastru nepokretnosti ("Sl. list RCG" br. 29/07, "Sl. list CG" br. 73/10, 032/11, 040/11, 043/15, 037/17 i 17/18).



Ovlašćeno lice:

Mrdjan Kovačević dipl.pravnik

CRNA GORA

UPRAVA ZA KATASTAR I DRŽAVNU IMOVINU

PODRUČNA JEDINICA: BAR

Broj: 460-DJ-617/2022

Datum: 17.05.2022.



Katastarska opština: NOVI BAR

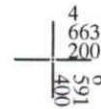
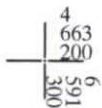
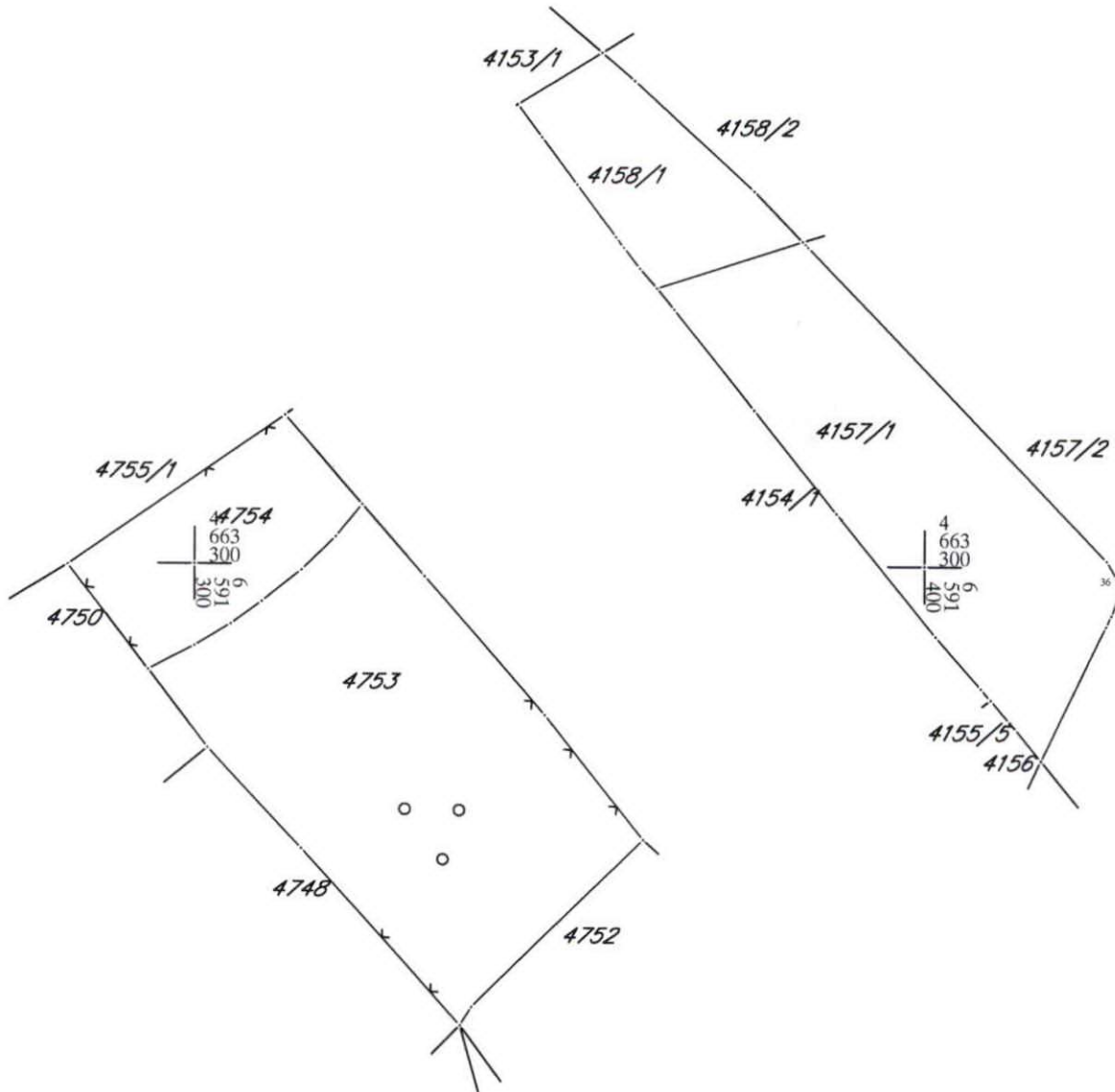
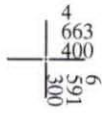
Broj lista nepokretnosti:

Broj plana: 10

Parcele: 4157/1, 4158/1, 4754, 4753

# KOPIJA PLANA

Razmjera 1: 1000



IZVOD IZ DIGITALNOG PLANA

Obradio:



Ovjerava  
Službeno lice:

*[Handwritten signature]*

CRNA GORA

UPRAVA ZA KATASTAR I DRŽAVNU IMOVINU

PODRUČNA JEDINICA: BAR

Broj: 460-DJ-617/2022

Datum: 16.05.2022.



Katastarska opština: NOVI BAR

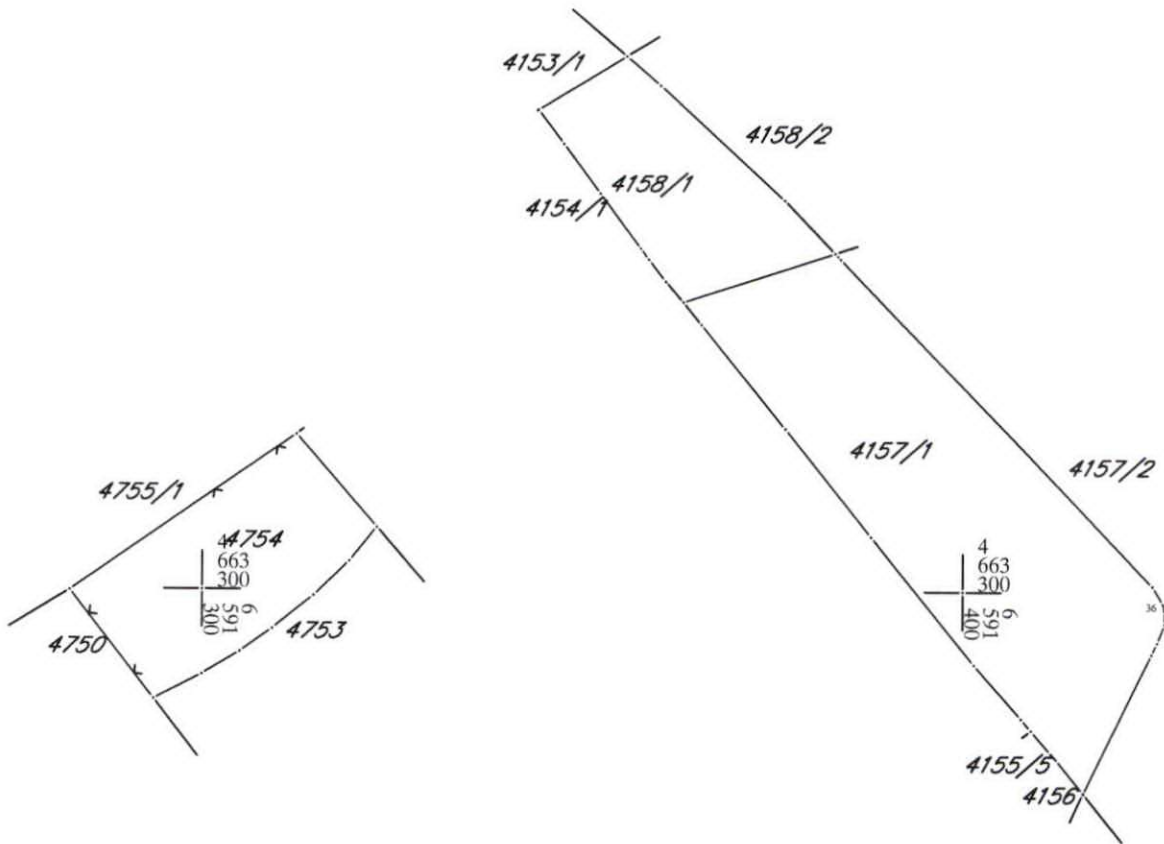
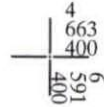
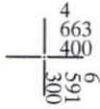
Broj lista nepokretnosti:

Broj plana: 10

Parcele: 4158/1, 4157/1, 4754

# KOPIJA PLANA

Razmjera 1: 1000



IZVOD IZ DIGITALNOG PLANA

Obradio:



Ovjerava  
Službeno lice:

*Mucicovic*