


URBANISTIČKO-TEHNIČKI USLOVI

1	<p style="text-align: center;">Crna Gora O P Š T I N A B A R Sekretarijat za uređenje prostora</p> <hr/> <p>Broj: 07-014/22-199/4 Bar, 09.05.2022. godine</p>	
2	<p>Sekretarijat za uređenje prostora, na osnovu člana 74 Zakona o planiranju prostora i izgradnji objekata (»Sl. list CG«, broj 64/17, 44/18, 63/18, 11/19 i 82/20), člana 1 Uredbe o povjeravanju dijela poslova Ministarstva ekologije, prostornog planiranja i urbanizma jedinicama lokalne samouprave (»Sl. list CG«, broj 87/18, 28/19, 75/19, 116/20 i 76/21), DUP-a »Čanj II« (»Sl. list CG« - opštinski propisi br. 39/13) i podnijetog zahtjeva Minić Petka i Žurić Živka, oboje iz Mojkovca, izdaje:</p>	
3	<p>URBANISTIČKO-TEHNIČKE USLOVE za izradu tehničke dokumentacije</p>	
4	<p>Za građenje novog objekta na urbanističkim parcelama/lokacijama broj 58 i 63, zona "F", u zahvatu DUP-a »Čanj II«. Veći dijelovio katastarske parcele broj 1327/2 KO Mišići, ulazi u sastav predmetnih urbanističkih parcela.</p> <p>Napomena: Konačna lokacija urbanističke parcele (koja katastarska parcela ili više katastarskih parcela ili njihovi dijelovi i sa kojom površinom ulaze u sastav UP) će se odrediti u fazi izrade tehničke dokumentacije, a nakon izrade geodetskog elaborata (Elaborata parcelacije) od strane ovlaštene geodetske organizacije koja posjeduje licencu.</p>	
5	PODNOŠILAC ZAHTEVA:	Minić Petko i Žurić Živko, oboje iz Mojkovca
6	POSTOJEĆE STANJE	
	<p>U svemu prema Izvodu iz DUP-a »Čanj II« (grafički prilog »Postojeće korišćenje prostora«), izdatom od strane ovog Sekretarijata, a koji čine sastavni dio ovih uslova.</p> <p>Napomena: Uvidom u plan utvrdilo se da na predmetnoj urbanističkoj parceli postoji izgrađen objekat. Prije izvođenja bilo kakvih promjena u prostoru, potrebno je da, ukoliko na određenoj lokaciji postoji objekat, isti bude legalan.</p>	

U tabelarnom prikazu Plana za predmetne urbanističke parcele dati su urbanistički pokazatelji i kapaciteti za postojeće objekte kako slijedi:

UP58

- Ostvareni indeks zauzetosti	0,2
- Ostvarena površina prizemlja /m ² /	76,00
- Ostvareni indeks izgrađenosti	0,4
- Ostvarena BGP /m ² /	152,00
- Ostvarena spratnost	P+1

UP63

- Ostvareni indeks zauzetosti	0,3
- Ostvarena površina prizemlja /m ² /	24,00
- Ostvareni indeks izgrađenosti	0,3
- Ostvarena BGP /m ² /	24,00
- Ostvarena spratnost	P

TRETMAN POSTOJEĆIH OBJEKATA

Planom su postojeći objekti koji nisu na trasama saobraćajnica i javnih površina tretirani zavisno od toga da li parcele pripadaju zoni za razvoj turističkog kompleksa ili turističkog stanovanja /namjene iz GUPa/. Naime, stav planerskog tima je da se u zonama gdje je GUPom predviđena izgradnja objekata za stalno i turističko stanovanje mogu zadržati postojeće vikendice, dok se u zonama predviđenim za razvoj hotelskih kompleksa predlažu varijantna rješenja za rekonstrukciju blokova postojeće izgrađene strukture.

Parcele sa namjenom mješovitra namjena

- Katastarske parcele koje su prema GUPu u zoni mješovite namjene su uglavnom potvrđene kroz novu urbanističku parcelaciju. Urbanističkim parcelama je Planom dodijeljena mješovita namjena MN (turizam i stanovanje) i pojedinačni urbanistički parametri.
- Parcele koje nisu izgrađene su predviđene za izgradnju turističkih objekata i to (hoteli, turističko naselje, vile, moteli, hosteli i razni drugi ugostiteljski i poslovni sadržaji u funkciji turističke ponude).

USLOVI ZA POSTOJEĆE OBJEKTE

1. Postojeći objekti koji se nalaze na trasama, ovim planom predviđenih, novih saobraćajnica i javnih površina se ruše. Dozvoljeno je tekuće održavanje i sanacija bez povećanja zatečenih gabarita i površina dok se ne započne postupak privođenja prostora planiranoj namjeni. Objekte je potrebno srušiti prije početka radova na izgradnji ili uređenju saobraćajnica, trgova, parkova, regulisanih kanala potoka i ostalih Planom predviđenih javnih površina.

2. U okviru zone C – blok 13 formirane su veće urbanističke parcele od više katastarskih sa zatečenom izgrađenošću. Ovim planom se postojećim objektima na navedenim katastarskim parcelama daje mogućnost adaptacije i rekonstrukcije u smislu tekućeg održavanja objekata bez dogradnje i bilo kakve nadgradnje sve do privođenja planskog rješenja namjeni kada će se stvoriti preduslovi za građenje na jedinstvenoj UP.

3. Za parcele na kojima postojeći objekti ne zalaze u novoplanirane regulacije važe sljedeća pravila:

- postojeći objekti mogu se zamijeniti novim prema uslovima iz ovog plana



- može se vršiti rekonstrukcija, dogradnja i adaptacija u okviru urbanističkih parametara koji su propisani ovim planom (urbanističko tehnički uslovi za odgovarajuću namjenu)
- Ukoliko postojeći objekat zadovoljava sve druge urbanističke parametre osim pozicije prema građevinskoj liniji može se privesti namjeni uz uslov da svojom pozicijom ne ugrožava javnu površinu ili susjedni objekat
- Ukoliko objekat ne zadovoljava Planom propisano minimalno odstojanje od ivice susjedne parcele potrebna je pismena saglasnost za gradnju vlasnika susjedne urbanističke parcele. Svaka nova izgradnja i dogradnja moraju pratiti zadatu regulaciju.
- Ukoliko objekat ne zadovoljava propisane uslove za parkiranje investitor može pitanje parkiranja riješiti i na drugi način u skladu sa posebnim propisima /npr učešće u izgradnji javne garaže isl.)
- Objekti koji su premašili planom predviđeni max indeks zauzetosti, izgrađenosti i maksimalnu spratnost se mogu legalizovati prema odredbama Zakona o legalizaciji neformalnih objekata. Ovakvi objekti su Planom prepoznati i označeni u Analitičkim pokazateljima planiranog stanja – tabelarni prikaz po parcelama.

4. Uslovi za dogradnju i nadogradnju postojećih objekata su:

-dograditi i nadograditi se mogu svi postojeći objekti koji svojim položajem na parceli, površinama (postojeća+dodata) i spratnošću ne izlaze iz planom predviđenih parametara (urbanističko-tehnički uslovi za odgovarajuću namjenu) - prije zahtjeva za izradu uslova potrebno je provjeriti statičku stabilnost objekta i stepen energetske efikasnosti.

7	PLANIRANO STANJE
7.1.	Namjena parcele odnosno lokacije
	<p>Parcela se nalazi u zoni MN - mješovita namjena (turističko stanovanje; stanovanje i turizam).</p> <p>Za svaku urbanističku parcelu, pojedinačno su dati urbanistički pokazatelji i kapaciteti, dati u tački 20, ovih urbanističko-tehničkih uslova</p> <p>PRAVILA ZA UREĐENJE PROSTORA I GRAĐENJE OBJEKATA SA MJEŠOVITOM NAMJENOM</p> <p><u>TURISTIČKO STANOVANJE – MN</u></p> <p>namjena i lokacija</p> <p>Turistički objekti sa pretežnom namjenom turističko stanovanje planirani su kao samostalni objekti za privremeni i stalni smještaj korisnika. Osim smještaja u okviru ove namjene moguće je obezbijediti i turističke sadržaje - recepcija, restoran, bazeni, spa centri, wellness centri i sl.</p> <p>U okviru ove namjene planira se razvoj visoko kvalitetnog turističkog stanovanja. Zona sa namjenom MN predstavlja dio naselja Čanj koji bi funkcionisao tokom cijele godine a ne samo u periodu turističke sezone. Svi centralni saržaji koji su neophodni za funkcionisanje ovakvog naselja planirani su u susjednom kontaktnom planu Mišići a uslužni sadržaji (prodavnice, banke, pošta.isl.) u prizemljima objekata.</p> <p>parcelacija, regulacija, nivelacija</p> <p>U grafičkom prilogu <i>Plan parcelacije, regulacije i nivelacije</i> definisane su granice urbanističkih parcela preko koordinata tačaka za sve parcele sa namjenom turističko stanovanje. Na istom grafičkom prilogu definisan je položaj građevinske i regulacione linije. Građevinska linija prema regulacionoj liniji je obavezujuća i na nju</p>



se postavlja jedna fasada objekta odnosno 50% fasade objekta.

Minimalna udaljenost novog objekta od granice susjedne parcele je 4 metra, čime se obezbeđuje optimalan odnos između objekta u pogledu insolacije i obrušavanja (izuzetno 3 m ako se parcela graniči sa gradskim zelenim neizgrađenim površinama).

Udaljenost objekta od granice parcele treba da iznosi najmanje četvrtinu visine objekta. Udaljenost se može smanjiti na osminu ako objekat na fasadi ne sadrže sobne otvore. Izuzetno, objekat može biti postavljen na manjoj udaljenosti ili na samoj granici parcele, ako postoji obostrani interes vlasnika parcela i njihova pisana saglasnost. U okvirima postavljenih građevinskih linija dozvoljeno je slobodno postavljanje i formiranje gabarita objekta a u skladu sa specifičnim zahtjevima ove namjene.

osnovni urbanistički parametri

minimalna urbanistička parcela	400 m ²
indeks zauzetosti	0.30
indeks izgradjenosti	1.0
maximalna spratnost	P+2 - 3 etaže

Spratnost i površina objekata mogu biti manji od planom iskazanih maksimalnih vrijednosti. Pomoćni objekti ne mogu se graditi na parceli.

Površina pod podzemnim etažama može biti veća od površine prizemlja ali ne može biti veća od 60% zauzetosti parcele.

Erkeri, terase, balkoni i drugi istureni dijelovi objekata ne mogu prelaziti građevinsku liniju.

izgradnja i arhitektonsko oblikovanje objekata

Arhitektonsko oblikovanje objekta treba uskladiti sa stvarnim potencijalima lokacije. Preporučuje se transponovanje tradicionalnih mediteranskih elemenata i oblika kroz upotrebu savremenih materijala i prostornih koncepata.

Krovovi mogu biti kos i- jednovodni, dvovodni a sa nagibima krovnih ravni do maksimalno 23o. Preporučuju se ravni krovovi sa ozelenjenim krovnim baštama.

U cilju racionalnog korišćenja energije treba iskoristiti sve mogućnosti smanjenja korišćenja energije u objektima. Pri izgradnji objekata koristiti savremene termoizolacione materijale, kako bi se smanjila potrošnja energije. Predvidjeti mogućnost korišćenja solarne energije.

Na urbanističkoj parceli obavezno zasaditi drvoredna stabla u pravcu regulacione linije na međusobnom razmaku cca 6 m i na 1m od regulacione linije.

Nije dozvoljeno ograđivanje parcele. Efekat ograđivanja na pojedinim djelovima postići kombinacijom prirodnog i uređenog zelenila radi formiranja zaštićenih ambijenata.

Dozvoljeno je obezbijediti kontrolu kolskog pristupa rampom.

Teren oko građevine, potporne zidove, terase i si. treba izvesti na način da se ne narušava izgled naselja, te da se ne promijeni prirodno oticanje vode na štetu susjednog zemljišta, odnosno susjednih građevina

MN- MJEŠOVITA NAMJENA (STANOVANJE I TURIZAM)

namjena i lokacija

Turistički objekti sa mješovitom namjenom turizam, turističko stanovanje i stanovanje planirani su kao samostalni objekti za privremeni i stalni smještaj korisnika. Blokovi sa namjenom M3 su prvenstveno interpolacija u postojećoj izgrađenoj strukturi.

Tipologija objekata je individualni slobodnostojeći objekat na parceli.

Svi centralni saržaji koji su neophodni za funkcionisanje naselja planirani su u susjednom, kontaktnom planu Mišići a servisni sadržaji (prodavnice, banke,

ambulanta, dječije ustanove, pošta i isl.) u prizemljima objekata sa namjenom T2-turistički objekti sa uslužnim djelatnostima u prizemlju.

parcelacija, regulacija, nivelacija

U grafičkom prilogu *Plan parcelacije, regulacije i nivelacije* definisane su granice urbanističkih parcela preko koordinata tačaka za sve parcele sa namjenom turističko naselje. Na istom grafičkom prilogu definisan je položaj građevinske i regulacione linije. Građevinska linija prema regulacionoj liniji je obavezujuća i na nju se postavlja jedna fasada objekta, odnosno 50% fasade objekta.

Minimalna udaljenost novog objekta od granice susjedne parcele je 4 metra, čime se obezbjeđuje optimalan odnos između objekta u pogledu insolacije i obrušavanja (izuzetno 3 m ako se parcela graniči sa gradskim zelenim neizgrađenim površinama).

Udaljenost objekta od granice parcele treba da iznosi najmanje četvrtinu visine objekta. Udaljenost se može smanjiti na osminu ako objekat na fasadi ne sadrže sobne otvore. Izuzetno, objekat može biti postavljen na manjoj udaljenosti ili na samoj granici parcele, ako postoji obostrani interes vlasnika parcela i njihova pisana saglasnost. U okvirima postavljenih građevinskih linija dozvoljeno je slobodno postavljanje i formiranje gabarita objekta a u skladu sa specifičnim zahtjevima ove namjene.

osnovni urbanistički parametri

indeks zauzetosti	0.3
indeks izgradjenosti	0.6-1,0
maximalna spratnost	tri etaže(P+2)

Spratnost i površina objekata mogu biti manji od planom iskazanih maksimalnih vrijednosti, s tim da ukopani podrumi u kojima su garaže ili tehničke prostorije ne ulaze u obračun BGRP. Potkrovlja i sutereni se uračunavaju u BGP prema važećim propisima. Pomoćni objekti ne mogu se graditi na parceli.

Površina pod podzemnim etažama može biti veća od površine prizemlja ali ne može biti veća od 60% zauzetosti parcele.

Erkeri, terase, balkoni i drugi istureni djelovi objekata ne mogu prelaziti građevinsku liniju.

Parcela mora imati minimalno 40% otvorenih zelenih površina (parkovno, zaštitno, rekreativno i sl.). Pod uređenjem zelenih površina (minimalno 40% slobodnih zelenih površina) podrazumijeva se zadržati postojeću kvalitetnu vegetaciju i ozeleniti parcelu autohtonim vrstama.

Otvorene manje bazene (ukupne površine do 25m²) moguće je graditi, a da se ne obračunavaju u indeks zauzetosti parcele.

- Propisane površine i spratnosti su maksimalne vrijednosti a mogu biti i manje.

izgradnja i arhitektonsko oblikovanje objekata

Izgradnja objekata je uslovljena komunalnom opremljenošću parcele.

Arhitektonsko oblikovanje objekta treba uskladiti sa stvarnim potencijalima lokacije. Preporučuje se transponovanje tradicionalnih mediteranskih elemenata i oblika kroz upotrebu savremenih materijala i prostornih koncepata.

Krovovi mogu biti kosi- jednovodni, dvovodni a sa nagibima krovnih ravni do maksimalno 23°. Preporučuju se ravni krovovi sa ozelenjenim krovnim baštama.

U cilju racionalnog korišćenja energije treba iskoristiti sve mogućnosti smanjenja korišćenja energije u objektima. Pri izgradnji objekata koristiti savremene termoizolacione materijale, kako bi se smanjila potrošnja energije. Predvidjeti mogućnost korišćenja solarne energije.

Na urbanističkoj parceli obavezno zasaditi drvoredna stabla u pravcu regulacione



linije na međusobnom razmaku cca 6 m i na 1m od regulacione linije.

Dozvoljeno je ograđivanje parcele. Ulična ograda urbanističke parcele podiže se iza regulacione linije u odnosu na javnu površinu. Ograda se može podizati prema ulici i na granicama prema susjednim urbanističkim parcelama najveće visine do 1.5 m, s time da kameno ili betonsko (obloženo kamenom) podnožje ulične ograde ne može biti više od 1m. Dio ulične ograde iznad punog podnožja mora biti providno. Nije dozvoljeno postavljati betonske barokne stubiće - balustrade. Ogradu je moguće izvesti od kamenih zidića i/ili kao zeleni nasad (tamarisi, visoki drvoredi). Teren oko građevine, potporne zidove, terase i si. treba izvesti na način da se ne narušava izgled naselja, te da se ne promijeni prirodno oticanje vode na štetu susjednog zemljišta, odnosno susjednih građevina.

Parkiranje

Obaveza je da se potreban broj parking mjesta obezbijedi u okviru parcele, u vidu parkinga na otvorenom ili u garažama unutar objekta. Nije dozvoljena izgradnja garaža kao nezavisnih objekata na parceli.

Potreban broj PGM (parking-garažnih mjesta) utvrđuje se zavisno od strukture BGP prema parametrima iz GUPa:

- za smještajni dio je potrebno obezbijediti na 100 smještajnih jedinica 50PGM
- za poslovni dio je potrebno obezbijediti na 1000m² površine 10PGM
- za uslužne djelatnosti-ugostiteljstvo je potrebno obezbijediti na 1000m² korisne površine 25-30 PGM

Ukoliko nije moguće obezbijediti minimalan broj PGM treba smanjiti BGP ili obezbijediti u okviru neke druge parcele.

Tabela za obračun prostornih kapaciteta za namjene MN

Oznaka namjene	NAMJENA	PLAN				Min veličina UP
		MAX indeks zauzetosti	MAX indeks izgrađenosti	max spratnost objekta	min potreban broj PM /GM	
MN	Mješovita namjena / moteli, hosteli, ugostiteljski objekti i dr/	0.3	1.0 - 1,2	P+2 /P+4 na repernim tačkama /	100 smještajnih jedinica/50 PGM	400 m ²
					1000 m ² /25-30 PGM(za uslužne djelatnosti*)	
MN	Mješovita namjena / turizam i stanovanje/	0.3	0.6 -1,0	P+2	100 smještajnih jedinica/50 PGM	400 m ²

Napomena: Shodno Zakonu o planiranju prostora i izgradnju objekata, do donošenja plana generalne regulacije Crne Gore za lokaciju namijenjenu planskim dokumentom za stanovanje, odnosno za poslovnu djelatnost, urbanističko-tehnički uslovi mogu se izdati za hotel, u skladu sa Pravilnikom o bližem sadržaju i formi planskog dokumenta, kriterijumima namjene površina, elementima urbanističke regulacije i jedinstvenim grafičkim simbolima ("Službeni list CG", br. 24/10 i 33/14). U tom slučaju osnovni urbanistički parametri (indeks izgrađenosti, indeks zauzetosti, spratnost odnosno visina objekta i odnos prema građevinskoj liniji) definisani planskim dokumentom ostaju nepromijenjeni.

7.2. Pravila parcelacije

U grafičkom prilogu »Plan parcelacije« definisane su granice urbanističkih parcela preko koordinata tačaka koje su date u prilogu, a sve u skladu sa posebnim i zajedničkim pravilima datim u tački 7, poglavlje 7.1.

Kada urbanistička parcela, koja je određena ovim planskim dokumentom, ima manja odstupanja od postojeće katastarske parcele (ili parcela), kao i u drugim opravdanim slučajevima kada je potrebno izvršiti usklađivanje urbanističke parcele sa katastarskom parcelom, organ nadležan za poslove uređenja prostora može izvršiti usklađivanje urbanističke parcele sa katastarskim stanjem u toku postupka za izdavanje građevinske dozvole.

Kod urbane komasacije kada se udružuju dvije ili više parcela na kojim će se graditi novi objekat novoformirana parcela se može odrediti u skladu sa uslovima iz Plana pod uslovom da površina iste ne može biti manja od 600m² pod sljedećim uslovima:

- da je za istu obezbijeđen pristup sa javne saobraćajnice i
- da je obezbijeđena saglasnost svih vlasnika zemljišta na jedinstveno urbanističko arhitektonsko rješenje za urbanističku parcelu.

Prilikom komasacije kada se udružuju dvije ili više urbanističkih parcela, dio ili jedna cijela urbanistička parcela može se privesti namjeni parking prostora u funkciji planiranog objekta.

Takođe, na zahtjev vlasnika, urbanistička parcela u neposrednoj blizini planiranog objekta ili u okviru zone može se privesti namjeni parking prostora isključivo u funkciji tog objekta i kao takva se ne može koristiti u druge svrhe.

Smjernicama za realizaciju Plana predviđeno je sledeće: Ukoliko na postojećim granicama parcela dođe do neslaganja između zvaničnog katastra i plana, mjerodavan je postojeći katastar.

7.3. **Građevinska i regulaciona linija, odnos prema susjednim parcelama**

U svemu prema izvodu iz DUP-a »Čanj II«. U grafičkom prilogu »Plan regulacije i nivelacije« definisan je položaj građevinske i regulacione linije, a sve u skladu sa posebnim i zajedničkim pravilima datim u tački 7, poglavlje 7.1.

Građevinska linija utvrđuje se u odnosu na regulacionu liniju a predstavlja liniju do koje je dozvoljeno graditi objekat ili liniju na kojoj se gradi objekat, što je definisano posebnim uslovima za svaki tip izgradnje.

Građevinske linije su date u odnosu na regulacionu liniju s tim da prema unutrašnjim kolsko - pješačkim, pješačkim i drugim javnim površinama udaljenost ne može biti manja od 3 m od ivice istih, osim u slučaju kada se graniči za zelenim površinama gdje udaljenost može iznositi 1,5m.

Minimalna udaljenost novog objekta od granice susjedne parcele je 4 metra, čime se obezbjeđuje optimalan odnos između objekta u pogledu insolacije i obrušavanja (izuzetno 3 m ako se parcela graniči sa gradskim zelenim neizgrađenim površinama).

Udaljenost objekta od granice parcele treba da iznosi najmanje četvrtinu visine objekta. Udaljenost se može smanjiti na osminu ako objekat na fasadi ne sadrže sobne otvore. Izuzetno, objekat može biti postavljen na manjoj udaljenosti ili na samoj granici parcele, ako postoji obostrani interes vlasnika parcela i njihova pisana saglasnost. Erkeri, krovne terase, natkrivene terase na terenu, balkoni i drugi istureni djelovi objekata ne mogu prelaziti građevinsku liniju kao ni minimalna definisana odstojanja od bočnih i zadnjih ivica urbanističke parcele. Treba izbjegavati gradnju balkona dužinom cijele fasade.

Površina pod podzemnim etažama može biti veća od površine prizemlja ali ne

	<p>može biti veća zauzetost parcele od 60% njene površine i mora biti u garanicama zone za gradnju.</p> <p>U slučaju udruživanja UP građevinska linija prema ulici ili javnoj površini ostaje ista ali se GL međusobna briše odnosno utvrđuje se u odnosu na ostale susjede.</p> <p><u>Regulaciona linija</u> je definisana osovinom saobraćajnica, čije su koordinate prikazane u grafičkom prilogu »Plan saobraćaja«. Regulaciona linija je granica, u smislu korišćenja, između javnih površina i površina za druge namjene.</p>
8	<p>PREPORUKE ZA SMANJENJE UTICAJA I ZAŠTITU OD ZEMLJOTRESA, KAO I DRUGE USLOVE ZA ZAŠTITU OD ELEMENTARNIH NEPOGODA I TEHNIČKO-TEHNOLOŠKIH I DRUGIH NESREĆA</p>
	<p>U cilju zaštite od elementarnih nepogoda postupiti u skladu sa Zakonom o zaštiti i spašavanju (»Sl. list Crne Gore«, br. 13/07, 05/08, 86/09, 32/11 i 54/16), smjernicama iz „Nacionalne strategije za vanredne situacije“ koja predstavlja osnovni strateški dokument iz ove oblasti, Pravilnikom o mjerama zaštite od elementarnih nepogoda (»Sl. list RCG«, br. 8/93), Zakonom o zapaljivim tečnostima i gasovima (»Sl. list Crne Gore«, br. 26/10 i 48/15) i Zakonom o zaštiti i zdravlju na radu (»Sl. list Crne Gore«, br. 34/14).</p> <p>Gradilište organizovati tako da se ne remeti život i rad u susjednim objektima. Investitor i izvođač su obavezni da preduzmu sve zakonom predviđene mjere obezbijeđenja i organizacije gradilišta. Pri izvođenju radova preduzeti sve potrebne mjere zaštite radnika, građana i vozila, a zaštnim mjerama omogućiti odvijanje pješačkog i motornog saobraćaja, te javne površine koristiti samo uz prethodno pribavljene potrebne saglasnosti. Na mjestima gdje je izvršeno isjecanje regulisanih površina, iste dovesti u prvobitno stanje.</p> <p>Zbog izražene seizmičnosti područja statiku računati na IX stepen MCS skale. Proračun aseizmičkih konstrukcija vrši se u saglasnosti sa propisima za građenje u seizmičkim područjima. Određuju se ekvivalentne horizontalne proračunske seizmičke sile, sa kojima se proračunavaju i dimenzioniraju elementi konstrukcije. U slučajevima kada je potrebna bolje definisana sigurnost konstrukcije objekta, vrši se direktna dinamička analiza konstrukcije za stvarna seizmička dejstva. Kod ovog proračuna optimizuje se krutost, čvrstoća i žilavost konstrukcije čime se može definisati kriterijum sigurnosti u zavisnosti od uslova fundiranja, seizmičnosti terena i karakteristika upotrijebljenog materijala i tipa konstrukcije.</p> <p>Na osnovu opštih principa projektovanja aseizmičkih konstrukcija preporučuje se sledeće:</p> <ul style="list-style-type: none"> • na predmetnom području moguća je gradnja objekata različite spratnosti uz primjenu svih standardnih građevinskih materijala za konstrukcije i oblikovanje objekata. • mogu biti zastupljeni najrazličitiji konstruktivni sistemi. • kod zidnih konstrukcija preporučuje se primjena zidarije, ojačane sa horizontalnim serklažima i armirane zidarije različitog tipa. • pored ramovskih armirano-betonskih konstrukcija može biti primijenjena izgradnja objekata ramovskih konstruktivnih sistema ojačanih sa armirano-betonskim dijafragmama (jezgrima), kao i konstrukcija sa armirano-betonskim platnima. • kod primjene prefabrikovanih armirano-betonskih konstrukcija preporučuje se primjena monolitnih veza između elemenata konstrukcije. • preporučuje se primjena dovoljno krutih medjuspratnih konstrukcija u oba ortogonalna pravca, koje treba da obezbijede distribuciju seizmičkih sila u elementima konstrukcije prema njihovim deformacionim karakteristikama. • moguća je primjena najrazlicitijih materijala i elemenata za ispunu. Prednost

Imaju lake prefabrikovane ispune, koje bitno ne utiču na ponašanje osnovnog konstruktivnog sistema. Ukoliko se primjenjuje kruta i masivna ispuna (opeka ili blokovi najrazličitijeg tipa) treba uzeti u obzir uticaj ispune na osnovni konstruktivni sistem.

Projektovanje temelja konstrukcije objekta za dejstvo osnovnih opterećenja treba zasnovati na sledećim načelima:

- temelje konstrukcije treba projektovati tako da se za dejstvo osnovnog opterećenja izbegnu diferencijalna slijeganja;
- temelje objekta treba izvoditi na dobrom tlu;
- temeljenja djelova konstrukcije ne izvode se na tlu, koje se po karakteristikama razlikuje značajno od tla na kome je izvršeno temeljenje ostalog dijela konstrukcije. Ako to nije moguće, objekat treba razdvojiti na konstruktivne jedinice prema uslovima tla.
- primjenu dva ili više načina temeljenja na istom objektu izbjegavati, osim ako se svaki način temeljenja primjenjuje pojedinačno po konstruktivnim jedinicama.
- opterećenje koje se prenosi preko temeljne konstrukcije na tlo mora da bude homogeno raspoređeno po cijeloj konstruktivnoj površini.
- treba obezbijediti dovoljnu krutost temeljne konstrukcije, a posebno na spojevima temeljnih greda sa stubovima konstrukcije.
- prije početka projektovanja neophodno je uraditi geomehničko ispitivanje tla.

9 USLOVI I MJERE ZAŠTITE ŽIVOTNE SREDINE

Poštovati Zakon o procjeni uticaja na životnu sredinu (»Sl. list CG«, br. 75/18), Zakon o životnoj sredini (»Sl. list CG«, br. 52/16 i 73/19), Zakon o zaštiti prirode (»Sl. list CG«, br. 54/16), Uredbu o projektima za koje se vrši procjena uticaja na životnu sredinu (»Sl. list RCG«, br. 20/07, »Sl. list CG«, br. 47/13 i 53/14) kao i podzakonske akte koji proizilaze iz zakona.

Postojeća kulturna i prirodna vegetacija (maslinjaci, kao i autohtona vegetacija) ne smiju se uništavati.

10 USLOVI ZA PEJZAŽNO OBLIKOVANJE

Uređenje urbanističke parcele obraditi kao poseban dio projekta u skladu sa izvodom iz DUP-a »Čanj II«, a sve u skladu sa posebnim i zajedničkim pravilima datim u tački 7, poglavlje 7.1.

Uređenje terena treba da bude usaglašeno - povezano između parcela i sa kontaktnim područjem.

Nije dozvoljeno postavljanje žičanih, zidanih, kamenih i drugih ograda i potpornih zidova kojima bi se sprječavao slobodan prolaz uz more i bujice, te koji bi smanjili propusnu moć bujica ili na drugi način ugrozili pomorsko i vodno dobro.

Nadstrešnice, natkrivene terase na terenu, stepeništa, erkeri, balkoni, kao ni bilo koji drugi arhitektonski elementi ne smiju izlaziti iz zone za gradnju (zona omeđena GL i distancom 3m prema javnoj komunikaciji i 3m /izuzetno 1.5m/ prema susjedu).

Teren oko građevine, potporne zidove, terase i sl. treba izvesti na način da se ne narušava izgled naselja, te da se ne promijeni prirodno oticanje vode na štetu susjednog zemljišta, odnosno susjednih građevina.

Najveća visina potpornog zida ne može biti veća od 2,0 m. U slučaju da je potrebno izgraditi potporni zid veće visine, tada je isti potrebno izvesti u terasama, s horizontalnom udaljenošću zidova od min 1,5 m, a teren svake terase ozeleniti. Zid obložiti prirodnim, autohtonim kamenom.

Organizovano sakupljanje i odvoženje čvrstog komunalnog otpada iz prostora na

način da se posude za odlaganje komunalnog otpada smještaju se u okviru parcele u boksu ili niši ograđenoj zidom ili živom ogradom.

ZMN- Zelenilo u okviru mješovite namjene

Svojim postojanjem doprinose stvaranju povoljnih mikroklimatskih uslova sredine. Granica parcela može biti naglašena živom ogradom ili odgovarajućom ogradom.

Smjernice za projektovanje zelenih površina i izdavanje UTU uslova:

- Obezbediti minimum 30% zelenih nezastrih površina na parceli, koje se realizuju na poroznom tlu bez podzemnih etaža.
- Planirati sadnju drvorednih sadnica u delovima parcela okrenutih ka saobraćajnicama, koje u nedostatku uličnih drvoreda preuzimaju njihovu funkciju.
- Prednji deo parcele, okrenut ka saobraćajnici treba da je reprezentativnog karaktera.
- Naročito je važan izgled zelene površine oko ulaza u objekat i prilaznih površina. Na tim površinama predvidjeti visoko dekorativne reprezentativne vrste.
- ova kategorija ima pored estetsko-dekorativno-higijenskog i funkcionalan karakter jer je potrebno da zadovolji potrebe ljudi koji će boraviti u novim objektima. Potrebno je napraviti adekvatan izbor vrsta i voditi računa o svim kompozicionim elementima. Predložene vrste su dekorativne kako zbog boje i oblika cvjetova i plodova tako i zbog oblika krošnje drveća. Kombinacijom lišćarskih, zimzelenih i četinarskih vrsta drveća dobija se pozitivan efekat zelenila u svim godišnjim dobima.
- obzirom na topografiju terena, tamo gdje nema mjesta za sadnju drveća i žbunja planirati vertikalno zelenilo radi povećanja nivoa ozelenjenosti i što potpunijeg estetskog doživljaja prostora. Vertikalno ozelenjavanje sprovesti ozelenjavanjem fasada kuća, terasa, potpornih zidova, u vidu zelenih portala na ulazima u objekat i primjenom pergola.

Prednost vertikalnog zelenila je u tome što razni oblici i vrste puzavih biljaka stvaraju razgranatu vegetacionu površinu koja djeluje svojim mikroklimatskim i sanitarno higijenskim pokazateljima.

- na objektima sa ravnim krovom poželjno je planirati krovno ozelenjavanje uz neophodnu pripremu izolacione podloge specifične za ovaj vid ozelenjavanja. Krovno zelenilo ne ulazi u obračun procenta zelenih površina na parceli.

Površine za pejzažno uređenje specijalne namjene (PUS)

ZIK- Zelenilo infrastrukture

Predstavlja zelene i slobodne površine infrastrukturnih objekata, trafo stanice, parking prostora i javne garaže.

Smjernice za projektovanje zelenih površina i izdavanje UTU uslova:

Planirati minimum 30 % nezastrih zelenih površina na parceli

Kompozicionim rešenjima potrebno je vizuelno i fizički odvojiti objekte od okolnih saobraćajnica i pešačkog saobraćaja.

Osnovna funkcija ove kategorije je zaštitna, potrebno je formirati guste zasade, sa akcentom na spratnost, kako bi se formirao što gušći zasad- visoko četinarsko i listopadno drveće i sprat žbunja.

Koristiti vrste koje dobro podnose zagađenje vazduha

Pri projektovanju parkinga obavezno formirati zasenu, ukoliko prostorne mogućnosti dozvoljavaju, najbolje u zelenoj traci širine minimum 1.5 m.

Ukoliko nema prostora za zelenu traku, ozelenjavanje se vrši na svako treće parking mesto, u kasete, na rastojanju od 1/3 dužine parking mesta.

Koristiti isključivo školovane drvoredne sadnice lišćara koji dobro podnose zagađenje (*Tilia tomentosa*, *Acer pseudoplatanus*, *Robonia pseudoaccacia*...)



OPŠTI PREDLOG SADNOG MATERIJALA

Nabrojani lišćarski i četinarski rodovi i vrste služe kao predlog za pojedinačni izbor prilikom detaljnog planskog uređenja prostora – izrade glavnog projekta.

Pored autohtonih biljnih vrsta, prilikom izbora biljnog materijala mogu se koristiti i introdukovane vrste, koje su pored svoje dekorativnosti na ovom području pokazale dobre rezultate.

a/Autohtona vegetacija

Quercus ilex, Fraxinus ornus, Laurus nobilis, Ostrya carpinifolia, Olea europaea, Quercus pubescens, Paliurus aculeatus, Ceratonia siliqua, Carpinus orientalis, Acer campestre, Acer monspessulanum, Nerium oleander, Ulmus carpinifolia, Celtis australis, Tamarix africana, Arbutus unedo, Crataegus monogyna, Spartium junceum, Juniperus oxycedrus, Juniperus phoenicea, Petteria ramentacea, Colutea arborescens, Mirtus communis, Rosa sempervirens, Rosa canina, i td.

b/Alohtona vegetacija

Pinus pinea, Pinus maritima, Cupressus sempervirens, Cedrus deodara, Magnolia sp., Cercis siliquastrum, Lagerstroemia indica, Melia azedarach, Feijoa sellowiana, Ligustrum japonica, Aucuba arborescens, Cinnamomum camphora, Eucaliptus sp., Pistacia lentiscus, Chamaerops exelsa, Chamaerops humilis, Phoenix canariensis, Washingtonia filifera, Bougainvillea spectabilis, Camelia sp., Hibiscus syriacus, Buxus sempervirens, Pittosporum tobira, Wisteria sinensis, Viburnum tinus, Tecoma radicans, Agava americana, Cycas revoluta, Cordylina sp., Yucca sp. Hydrangea hortensis i td.

11

USLOVI I MJERE ZAŠTITE NEPOKRETNIH KULTURNIH DOBARA I NJIHOVE ZAŠTIĆENE OKOLINE

Ukoliko se prilikom izvođenja radova naiđe na nalazište ili nalaze za koje se može pretpostaviti da mogu imati arheološko značenje, prema članu 87. Zakona o zaštiti kulturnih dobara (Sl. list CG, br. 49/10, 40/11, 44/17 i 18/19), pravno ili fizičko lice koje neposredno izvodi radove, dužno je da prekine radove, obezbijedi nalazište, odnosno nalaze od eventualnog oštećenja, uništenja i od neovlašćenog pristupa drugih lica, sačuva otkrivene predmete na mjestu nalaženja u stanju u kojem su nađeni do dolaska ovlašćenih lica, odmah prijavi nalazište, odnosno nalaz Upravi za zaštitu kulturnih dobara, najbližoj javnoj ustanovi za zaštitu kulturnih dobara, organu uprave nadležnom za poslove policije i saopšti sve relevantne podatke u vezi sa mjestom i položajem nalaza u vrijeme otkrivanja i o okolnostima pod kojim su otkriveni.

12

USLOVI ZA LICA SMANJENE POKRETLJIVOSTI I LICA SA INVALIDITETOM

U procesu projektovanja neophodno je pridržavati se Pravilnika o bližim uslovima i načinu prilagođavanja objekata za pristup i kretanje lica smanjene pokretljivosti (»Službeni list CG«, br. 48/13 i 44/15).

13

USLOVI ZA POSTAVLJANJE I GRADNJU POMOĆNIH OBJEKATA

Pomoćni objekti ne mogu se graditi na parceli.

14

USLOVI ZA OBJEKTE KOJI MOGU DA UTIČU NA BEZBJEDNOST VAZDUŠNOG SAOBRAĆAJA

/



15	USLOVI ZA OBJEKTE KOJI MOGU DA UTIČU NA PROMJENE U VODNOM REŽIMU
	/
16	MOGUĆNOST FAZNOG GRAĐENJA OBJEKTA
	/
17	USLOVI ZA PRIKLJUČENJE NA INFRASTRUKTURU
	U svemu prema izvodu iz DUP-a »Čanj II«. Vodovodne i kanalizacione, elektro i tk instalacije u objektu i izvan njega projektovati u skladu sa važećim propisima i standardima, a priključenje objekta na infrastrukturne sisteme projektovati prema uslovima dobijenim od nadležnih javnih preduzeća, a koji čine sastavni dio ovih uslova.
17.1.	Uslovi priključenja na elektroenergetsku infrastrukturu
	<p><u>Elektroenergetska infrastruktura:</u></p> <p>Upućuje se investitor da pri izradi tehničke dokumentacije (idejni projekat ili glavni projekat) mora poštovati Tehničke preporuke EPCG i to:</p> <ul style="list-style-type: none"> • Tehnička preporuka za priključenje potrošača na niskonaponsku mrežu TP-2 (dopunjeno izdanje); • Tehnička preporuka – Tipizacija mjernih mjesta; • Uputstvo i tehnički uslovi za izbor i ugradnju ograničivača strujnog opterećenja; • Tehnička preporuka TP-1b-Distributivna transformatorska stanica DTS- EPCG 10/04 kV. <p>Tehničke preporuke dostupne su na sajtu EPCG. Investitor je obavezan da od Elektrodistribucije Bar pribavi potvrdu o ometanju/neometanju elektroenergetskih instalacija na urbanističkoj parceli/lokaciji.</p>
17.2.	Uslovi priključenja na vodovodnu i kanalizacionu infrastrukturu
	<p><u>Hidrotehnička infrastruktura:</u></p> <p>Investitor je obavezan da o svom trošku projektuje i izgradi minimum hidrotehničku infrastrukturu, potrebnu za neometano funkcionisanje objekta, ukoliko ne postoji mogućnost priključenja (zbog nedostatka iste), a do izgradnje Planom planiranih infrastrukturnih objekata. Realizacijom vodovodne mreže, obavezno je priključenje objekata u skladu sa uslovima propisanim planskim dokumentom i saglasnošću d.o.o. »Vodovod i kanalizacija« - Bar na glavni projekat.</p> <p>Kao pivojremeno rješenje projektovati cistijernu za vodu i vodonepropusnu septičku jamu ili ekološki bioprečistač, shodno sledećim uslovima:</p> <p>I. Otpadne vode iz objekta, potrebno je tretirati ekološkim bioprečistačima adekvatnog kapaciteta, zavisno od proračuna količine otpadne vode ako je specifična potrošnja vode 140 l/stanovnik/dan; Kvalitet otpadne vode koji se ispušta u recipijent treba da je u skladu sa Pravilnikom o kvalitetu i sanitarno-tehničkim uslovima za ispuštanje otpadnih voda u recipijent i javnu kanalizaciju, načinu i postupku ispitivanja kvaliteta otpadnih voda, minimalnom broju ispitivanja i sadržaju izvještaja o utvrđenom kvalitetu otpadnih voda («Sl. list CG», br. 45/08 i 9/10); Proizvođač uređaja mora da posjeduje sertifikat o kvalitetu otpadne vode koja izlazi iz uređaja i da su dopuštene koncentracije opasnih i štetnih materija u</p>

	<p>otpadnim vodama koje se smiju ispuštati u skladu sa Pravilnikom;</p> <p>II. Zapreminu septičke jame odrediti srazmjerno veličini objekta, tj. proračunu količine otpadne vode ako je specifična potrošnja vode 140 l/stanovnik/dan; Zavisno proračunu i dnevnom kapacitetu predvidjeti jednokomornu, dvokomornu ili trokomornu septičku jamu; Zidove i dno jame uraditi nabijenim betonom; Unutrašnju stranu zida omalterisati cemetnim malterom do crnog sjaja, kako bi se onemogućilo isticanje tečnosti u teren; Postaviti ventilacione glave za odvođenje gasova, koji mogu biti ekspozivni; Septičku jamu pokriti betonsko-armiranom pločom, sa propisanim otvorom i poklopcem za crpljenje; Jamu locirati tako, da je minimalno 3 m udaljena od objekta; Obezbijediti nepropustljivost septičke jame, jer se desava da uslijed nesavjesnog rada, jame propuštaju nečistu tečnost i dolazi do zagađenja podzemnih voda.</p>
17.3.	<p>Uslovi priključenja na saobraćajnu infrastrukturu</p>
	<p>U svemu prema izvodu iz DUP-a »Čanj II«, grafički prilog »Plan saobraćajne infrastrukture«.</p> <p>Planirane saobraćajnice definisane su koordinatama tjemena i centara raskrsnica i dati su njihovi poprečni presjeci. Date su i karakteristične kote ali su one orijentacione a konačne će biti definisane projektnom dokumentacijom i kada se uradi kvalitetna geodetska podloga.</p> <p>Pristupni put do urbanističke parcele je najmanje širine 3,5 m ako se koristi za kolski i pješački saobraćaj i najmanje širine 1,5 m ako se koristi za pješački saobraćaj.</p> <p>U slučaju kada se urbanistička parcela nalazi uz spoj ulica različitog značaja, prilaz s nje na javnu saobraćajnu površinu obavezno se ostvaruje preko ulice nižeg značaja.</p> <p>Službenost za kolski prilaz na urbanističku parcelu može se utvrđivati u slučajevima već izgrađenih parcela koje nemaju neposredan prilaz na javnu saobraćajnu površinu, a isti se ne može obezbijediti.</p>
17.4.	<p>Ostali infrastrukturni uslovi</p>
	<p><u>Elektronska komunikacija:</u></p> <p>Upućuje se investitor da, pri izradi tehničke dokumentacije iz oblasti elektronskih komunikacija, mora poštovati sledeće pravilnike:</p> <ul style="list-style-type: none"> • Pravilnik o širini zaštitnih zona i vrsti radio koridora u kojima nije dopušteno planiranje i gradnja drugih objekata (»Sl. list CG«, br. 33/14), kojim se propisuju način i uslovi određivanja širine zaštitnih zona elektronskih komunikacionih mreža, elektronske komunikacione infrastrukture i povezane opreme i radio koridora u čijoj zoni nije dopušteno planiranje i gradnja drugih objekata; • Pravilnik o tehničkim i drugim uslovima za projektovanje, izgradnju i korišćenje elektronske komunikacione mreže, elektronske komunikacione infrastrukture i povezane opreme u objektima (»Sl. list CG«, br. 41/15), kojim se propisuju tehnički i drugi uslovi za projektovanje, izgradnju i korišćenje elektronske komunikacione mreže, elektronske komunikacione infrastrukture i povezane opreme u poslovnim i stambenim objektima; • Pravilnik o uslovima za planiranje, izgradnju, održavanje i korišćenje pojedinih vrsta elektronskih komunikacionih mreža, elektronske komunikacione infrastrukture i povezane opreme, koji propisuju uslovi za planiranje, izgradnju, održavanje i

	<p>korišćenje pojedinih vrsta elektronskih komunikacionih mreža, elektronske komuniokacione infrastrukture i povezane opreme u Crnoj Gori;</p> <ul style="list-style-type: none"> • Pravilnik o zajedničkom korišćenju elektronske komunikacione infrastrukture i povezane opreme, (»Sl. list CG«, br. 52/14), kojim se propisuju uslovi i način zajedničkog korišćenja elektronske komunokacione infrastrukture i povezane opreme, kao i mjere za povećanje razpoloživosti slobodnih kapaciteta u toj infrastrukturi. <p>Obaveza je investitora da poštuje propise koji se odnose na zaštitu i izgradnju elektronske komunikacione infrastrukture i elektronskih komunikacionih mreža, odnosno Zakona o elektronskim komunikacijama („Službeni list Crne Gore" broj: 40/13, 56/13, 2/17 i 49/19) i ostalih propisa koji su doneseni na osnovu njega. Sajt na kome se nalaze relevantni propisi u skladu sa kojim se obavlja izrada tehničke dokumentacije http:// www.ekip.me/regulativa/;</p> <p>Sajt na kome Agencija objavljuje podatke o postojećem stanju elektronske komunikacione infrastrukture http://ekinfrastuktura.ekip.me/ekip.me kao i Adresu web portala http://ekinfrastuktura.ekip.me/ekip/login.jsp preko koga sve zainteresovane strane od Agencije za telekomunikacije i poštansku djelatnost mogu da zatraže otvaranje korisničkog naloga, kako bi pristupili georeferenciranoj bazi podataka elektronske komunikacione infrastrukture.</p>
18	<p>POTREBA IZRADE GEODETSKIH, GEOLOŠKIH (GEOTEHNIČKIH, INŽENJERSKO- GEOLOŠKIH, HIDROGEOLOŠKIH, GEOMEHANIČKIH I SEIZMIČKIH) PODLOGA, KAO I VRŠENJA GEOTEHNIČKIH ISTRAŽNIH RADOVA I DRUGIH ISPITIVANJA</p>
	<p>Za potrebe projektovanja odnosno izradu idejnih i glavnih projekata izraditi elaborat o geološkim istraživanjima u skladu sa Zakonom o geološkim istraživanjima (»Sl. list RCG«, br. 28/93, 27/94, 42/94, 26/07, "Sl.list CG", br. 28/11). Detaljna geološka istraživanja tla obavezno se vrše prije izrade tehničke dokumentacije za izgradnju objekata iz tačke 7 citiranog Zakona.</p> <p>Radi zaštite od elementarnih i drugih većih nepogoda, zbog konstatovanih nepovoljnosti inženjersko-geoloških, hidroloških i seizmičkih uslova tla, sva rješenja za buduću izgradnju i uređenje prostora moraju se zasnivati na nalazima i preporukama elaborata "Inženjersko-geološka istraživanja sa seizmičkom mikrorijeonizacijom terena za GUP Bara".</p> <p>Neophodno je sprovesti naknadna geotehnička istaživanja u pogledu hidroloških svojstvava tla, kao i konstatovanje drugih relevantnih elemenata za temeljenje objekata, postavljanje saobraćajnica i objekata komunalne infrastrukture.</p> <p>Konstrukciju novih objekata oblikovati na savremen način bez miješanja sistema nošenja po spratovima, sa jednostavnim osnovama i sa jasnom seizmičkom koncepcijom.</p> <p>Izbor fundiranja novih objekata prilagoditi zahtjevima sigurnosti, ekonomičnosti i funkcionalnosti objekta. Posebnu pažnju posvetiti mjerama antikorozivne zaštite.</p>
19	<p>POTREBA IZRADE URBANISTIČKOG PROJEKTA</p>
	<p>/</p>
20	<p>URBANISTIČKO-TEHNIČKI USLOVI ZA ZGRADE SADRŽE I URBANISTIČKE PARAMETRE</p>
	<p>Oznaka urbanističke parcele</p>
	<p>UP58 i UP63</p>

Površina urbanističke parcele	UP58 381,20m ² UP63 83,00m ²
Maksimalni indeks zauzetosti	0,3 Max. Zauzetost parcele UP58 ... 114,40m ² Max. Zauzetost parcele UP58 24,90m ²
Maksimalni indeks izgrađenosti	0,6
Bruto građevinska površina objekata (max BGP)	UP58 228,70m ² UP63 49,80m ² Gabariti objekata i razvijena bruto građevinska površina određena je kumulativnom primjenom svih planskim dokumentom utvrđenih pravila (građevinske linije, maksimalna visina objekta, indeks izgrađenosti i indeks zauzetosti) a u skladu sa kapacitetom lokacije.
Maksimalna spratnost objekata	2 Propisane površine i spratnosti su maksimalne vrijednosti, a mogu biti i manje.
Maksimalna visinska kota objekta	U svemu prema izvodu iz DUP-a »Čanj II« - grafičkom prilogu »Plan regulacije i nivelacije«. Nivelacija se bazira na postojećoj nivelaciji terena. Za objekte koji u prizemlju imaju nestambenu namjenu (poslovanje), kota prizemlja može biti viša od kote trotoara za najviše 0.2m. Svaka veća denivelacija, ali ne veća od 1.2m, savladava se unutar objekta. Visinska regulacija definisana je označenom maksimalnom spratnošću na svim urbanističkim parcelama gdje se jedan nivo računa u prosječnoj vrijednosti od cca 3m za etaže iznad prizemlja, odnosno 4m za etaže u prizemlju ukoliko se u njemu planira poslovni sadržaj. Urbanističko-tehničkim uslovima za svaku namjenu određen je maksimalan broj etaža. Dozvoljava se i manji broj. Etaže mogu biti suteran, prizemlje, spratovi i potkrovlje, a podzemne etaže ne

ulaze u obračun visina.

Suteren je etaža sa visinom pada ispod visine okolnog terena na dijelu vanjskog obima i ukopan je sa 50% svoga volumena u konačno uređeni i zaravnati teren uz pročelje objekta, odnosno jednim svojim pročeljem je iznad terena. Uređeni teren iza objekta mora se u potpunosti naslanjati na objekat i ne može biti od objekta odvojen potpornim zidom(škarpom).

Prizemlje je prva etaža sa visinom pada jednakom ili višom od okolnog uređenog terena tj. prva etaža iznad sutereana.

Sprat je svaka etaža između prizemlja i potkrovlja/krova.

Potkrovlje je završna etaža objekta ispod krova sa nadzikom na fasadi (visina prema važećim propisima)

Pri izračunavanju postignutih urbanističkih parametara na urbanističkim parcelama u ovom Planu, sutereni i potkrovlja se uračunavaju u skladu sa posebnim propisima.

Poštovati važeće Zakone, tehničke propise iotvorene manje ba normative.

Parametri za parkiranje odnosno garažiranje vozila

Broj parkirališnih/garažnih mjesta (u nastavku: PGM) za potrebe korišćenja građevine obvezno je smjestiti na pripadajuću urbanističku parcelu. Najmanji dozvoljeni broj PGM-a (min. PM) na urbanističkoj parceli utvrđuje se primjenom normativa određenih posebnim uslovima, kako je dato u odjeljku o saobraćaju. Ukoliko drugačije nije rečeno, pod PGM-om se podrazumijeva parkirališno mjesto za lični automobile /2.5x5m/.

Potreban broj PGM (parking-garažnih mjesta) utvrđuje se zavisno od strukture BGP prema parametrima iz GUPa:

- za smještajni dio je potrebno obezbijediti na 100 smještajnih jedinica 50PGM

- za poslovni dio je potrebno obezbijediti na 1000m² površine 10PGM

- za uslužne djelatnosti-ugostiteljstvo je potrebno obezbijediti na 1000m² korisne površine 25-30 PGM.

	<p>U slučaju kada nema uslova za parkiranje na pripadajućoj urbanističkoj parceli, parkiranja je moguće ostvariti na nekoj od susjednih urbanističkih parcela ili na nekoj drugoj urbanističkoj parceli u zahvatu Plana.</p>
<p>Smjernice za oblikovanje i materijalizaciju, posebno u odnosu na ambijentalna svojstva područja</p>	<p>U skladu sa posebnim i zajedničkim pravilima datim u tački 7, poglavlje 7.1. Imajući u vidu atraktivne prostore koje tretira Plan potrebno je posebnu pažnju posvetiti arhitektonskom oblikovanju planiranih sadržaja. Arhitektonsko oblikovanje objekata uskladiti sa pejzažom i duhom mediteranskog mjesta i pri tome težiti da se primjena tradicionalnih elemenata ne svede na kopiranje istih već njihovim pažljivim transponovanjem, uz primjenu savremenih materijala, doprinijeti formiranju kvalitetnih ambijenata.</p> <p>Radi uspostavljenih kriterijuma preventivne zaštite ambijentalnih vrijednosti sredine ovim Planom određuju se sledeći, suštinski principi arhitekture ovog podneblja, kao obavezne mjere i postupci oblikovanja objekata i njihovih detalja:</p> <ul style="list-style-type: none"> - za sve objekte je preporučeno korišćenje autohtonog, prirodnog kamena (blok ili rezane ploče) na minimum 30% površine fasade. Preporučena boja fasade je bijela. - terase, ogradni zidovi terasa, lođe u ravni pročelja, bez korišćenja ogradnih »baroknih« stubića (npr. »balustrada«) na novim građevinama. - treba izbjegavati gradnju balkona dužinom cijele fasade. - oprezna primjena lukova pogotovo ravni luk, plitki segmentni luk. - formu objekata prilagoditi topografiji terena. - objekte prilagoditi klimatskim uslovima. - koristiti autohtone materijale i vegetaciju. - na prostoru u zahvatu studije nije dozvoljena izgradnja baraka, brvnara, drvenih planinskih kuća i sličnih objekata koji tipološki ne pripadaju primorskom ambijentu. <p>Preporučuje se da krov bude ravan. Za ravne krovove preporučuju se neprohodne</p>

	terase pokrivene odgovarajućim pokrivačem-od lomljenog kamena ili zatravljene, koje se koriste kao krovne bašte. Preporuka plana je da nagib krovnih ravni bude do 23°, a sljeme krova da ide paralelno sa regulacionom linijom.
Uslovi za unapređenje energetske efikasnosti	<p>U procesu projektovanja neophodno je pridržavati se Zakona o efikasnom korišćenju energije («Službeni list CG», br. 57/14, 03/15).</p> <p>Radi racionalnog korišćenja neobnovljivih, kao i obnovljivih prirodnih resursa, potrebno je početi koristiti obnovljive izvore energije, rećklirati vodu i kruti otpad, graditi objekte dobre termićeke izolacije.</p> <p>Poboljšanje energetske efikasnosti posebno se odnosi na ugradnju ili primjenu : niskoenergetskih zgrada, unapređenje uređaja za klimatizaciju i pripremu tople vode, unapređenje rasvjete, koncepta inteligentnih zgrada (upravljanje potrošnjom energije glavnih potrošaca s jednog centralnog mjesta). Sve nabrojane mogućnosti se u određenoj mjeri mogu koristiti pri izgradnji objekata na području Plana.</p> <p>Kada su u pitanju obnovljivi izvori energije, posebno treba naglasiti potencijalnu primjenu energije direktnog sunčevog zraćenja.</p> <p>Sunčeva energija se kao neiscrpan izvor energije u zgradama koristi na tri načina:</p> <ol style="list-style-type: none"> 1. pasivno-za grijanje i osvjetljenje prostora 2. aktivno- sistem kolektora za pripremu tople vode 3. fotonaponske sunčane ćelije za proizvodnju električne energije <p>Na ovom području postoje mogućnosti za sva tri načina korišćenja sunčeve energije – za grijanje i osvjetljavanje prostora, grijanje vode (klasićni solarni kolektori) i za proizvodnju električne energije (fotonaponske ćelije).</p> <p>U ukupnom energetskom bilansu kuća važnu ulogu igraju toplotni efekti sunca. U savremenoj arhitekturi puno pažnje posvećuje se prihvatu sunca i zaštiti od pretjeranog osunćanja, jer se i pasivni dobici toplote moraju regulisati i</p>

		optimiziovati u zadovoljavajuću cjelinu. Pretjerano zagrijavanje ljeti treba spriječiti sredstvima za zaštitu od sunca, usmjeravanjem dnevnog svjetla, zelenilom, prirodnim provjetranjem i sl.
21	DOSTAVLJENO: Podnosiocu zahtjeva, u spise predmeta, urbanističko-građevinskoj inspekciji i arhivi.	
22	OBRAĐIVAČI URBANISTIČKO-TEHNIČKIH USLOVA:	Samostalna savjetnica I, Arh. Sabaheta Divanović, dipl.ing.
23	OVLAŠĆENO SLUŽBENO LICE:	Arh. Sabaheta Divanović, dipl.ing.
24	M.P.	potpis ovlaštenog službenog lica 
25	PRILOZI	
	<ul style="list-style-type: none"> - Grafički prilozi iz planskog dokumenta - Tehnički uslovi d.o.o. »Vodovod i kanalizacija« - Bar - Saobraćajno - tehnički uslovi Sekretarijata za komunalno-stambene poslove i zaštitu životne sredine Opštine Bar - List nepokretnosti i kopija katastarskog plana 	Napomena: U predmetnom zahtjevu nije precizirana namjena objekta. Ukoliko planirani objekat, u odnosu na svoju namjenu, spada u poslove iz nadležnosti Ministarstva ekologije, prostornog planiranja i urbanizma (Hotel, turističko naselje sa najmanje četiri ili pet zvjezdica i turističke rizorte), iz člana 1 Uredbe o povjeravanju dijela poslova Ministarstva ekologije, prostornog planiranja i urbanizma jedinicama lokalne samouprave (»Sl. list CG«, broj 87/18, 28/19, 75/19, 116/20 i 76/21), izdavanje UTU je iz nadležnosti citiranog Ministarstva.



Crna Gora
O P Š T I N A B A R

Sekretarijat za uređenje prostora

Broj: 07-014/22-199/4
Bar, 09.05.2022.godine

IZVOD IZ DUP-a »ČANJ II«

ZA URBANISTIČKE PARCELE BROJ »58 i 63«, U ZONI »F«

Ovjerava:

Samostalna savjetnica I,



Arh. **Sabaheta Divanović**, dipl. ing.



LEGENDA

-  GRANICA ZAHVATA
-  GRANICA PPPN MD

POSTOJEĆE KORIŠĆENJE PROSTORA

- P+2 POSTOJEĆEA SPRATNOST
-  OBJEKTI EVIDENTIRANI NA TERENU KOJIH NEMA NA OVJERENOJ GEODETSKOJ PODLOZI
-  TURIZAM
-  STANOVANJE
-  TRAFOSTANICA
-  ŠUMA
-  POTOK
-  MASLINJAK
-  MAKLIJA

Na osnovu čl. 47. i 48. Zakona o uređenju prostora i građenju (Službeni glasnik RS, broj 160/09, 151/10, 149/11, 149/12, 185/12) i Zakona o Statutu Opštine Bar (Službeni glasnik RS, broj 149/09, 149/10, 149/11, 149/12, 185/12) Opštine Bar, na osnovu odluke br. 27.02.2013. godine donosi se:

ODLUKA
o detaljnom urbanističkom planu "ČANJ II"

Član 1
Detaljni urbanistički plan uređenja prostora "ČANJ II" je donesao (način: Plan)

Član 2
Plan sadržava priložne crteže i to: - detaljni urbanistički plan uređenja prostora

Član 3
Plan se odnosi na parcelu koja se nalazi na katastarskoj parceli broj 149/09, 149/10, 149/11, 149/12, 185/12, Opštine Bar.

Član 4
Plan se odnosi na teritoriju i područje koje:

OPŠTINA BAR - teritorija prirode	1.3200
- teritorija zaštite	1.3200
- površina maklija	1.3200
- površina maslinjaka	1.3200
- površina šuma	1.3200
- površina potoka	1.3200
- površina stambenih objekata	1.3200
- površina objekata za turizam	1.3200
- površina objekata za stambeno stanovanje	1.3200
- površina objekata za komercijalnu namenu	1.3200
- površina objekata za javnu namenu	1.3200
- površina objekata za industrijsku namenu	1.3200
- površina objekata za poljoprivrednu namenu	1.3200
- površina objekata za saobraćajnu namenu	1.3200
- površina objekata za sportsku namenu	1.3200
- površina objekata za kulturnu namenu	1.3200
- površina objekata za zdravstvenu namenu	1.3200
- površina objekata za obrazovnu namenu	1.3200
- površina objekata za društvenu namenu	1.3200
- površina objekata za rekreacionu namenu	1.3200
- površina objekata za vojnu namenu	1.3200
- površina objekata za ostale namene	1.3200

Član 5
Uredbeno područje detaljnog urbanističkog plana "ČANJ II" je teritorija koja se nalazi na katastarskoj parceli broj 149/09, 149/10, 149/11, 149/12, 185/12, Opštine Bar.


Član 6
Svrha ovog plana je uređenje prostora na teritoriji koja se nalazi na katastarskoj parceli broj 149/09, 149/10, 149/11, 149/12, 185/12, Opštine Bar.

Član 7
Ovaj plan je donesao na osnovu odluke Opštine Bar, broj 27.02.2013. godine.

Opština Bar, 27.02.2013. godine

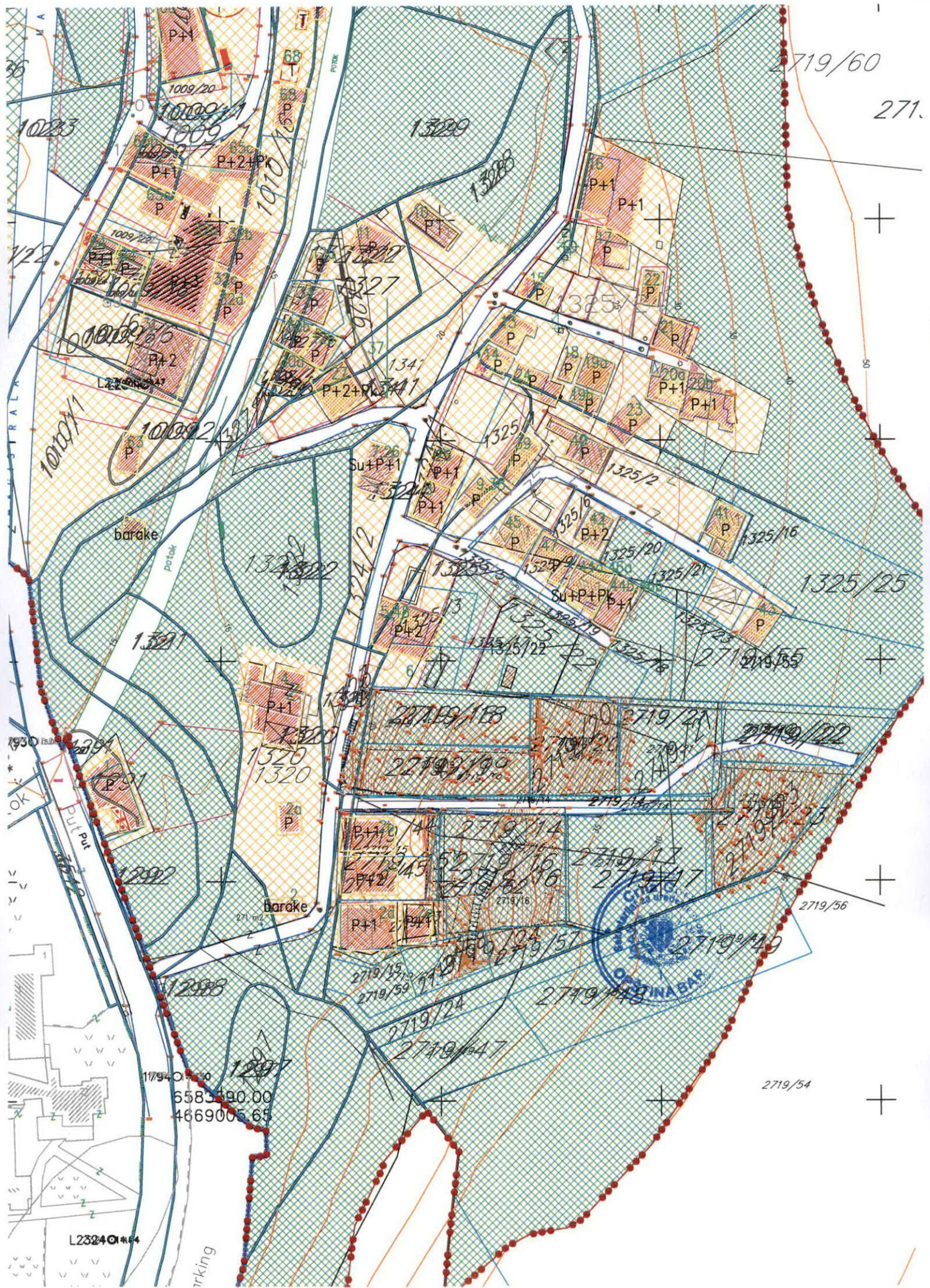
Opština Bar

CAU
Centar za Arhitekturu i Urbanizam



detaljni urbanistički plan:
ČANJ II

obradivač plana	CAU Centar za Arhitekturu i Urbanizam	registarska ofrta: CAU/ OUP 08.07.21. 03
neručilac	OPŠTINA BAR	odlučka o izradi plana br. 021/024 Bar, 05. mart 2008
naziv planskog dokumenta	Detaljni urbanistički plan "ČANJ II"	godina izrade plana 2013
faza planskog dokumenta	Plan	razmera 1:1000
naziv grafičkog prikaza	Postojeće korišćenje prostora	broj grafičkog prikaza 05a



2719/60
271.

17940-10
6583190.00
4669005.65

2719/14
2719/15
2719/16
2719/17
2719/18
2719/19
2719/20
2719/21
2719/22
2719/23
2719/24
2719/25
2719/26
2719/27
2719/28
2719/29
2719/30
2719/31
2719/32
2719/33
2719/34
2719/35
2719/36
2719/37
2719/38
2719/39
2719/40
2719/41
2719/42
2719/43
2719/44
2719/45
2719/46
2719/47
2719/48
2719/49
2719/50
2719/51
2719/52
2719/53
2719/54
2719/55
2719/56
2719/57
2719/58
2719/59
2719/60

2719/54

L23240144

arking

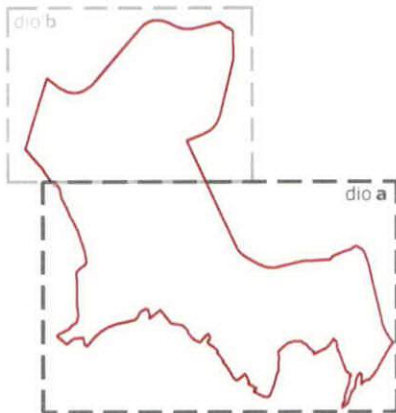


LEGENDA

-  GRANICA ZAHVATA
-  GRANICA PPPN MD
-  BROJ I GRANICA KATASTRARKE PARCELE
-  GRANICA URBANISTIČKE PARCELE
-  BROJ URBANISTIČKE PARCELE
-  GRANICA BLOKA
-  BROJ BLOKA
-  OZNAKA ZONE

NAMIJENA POVRŠINA

-  TURISTIČKI KOMPLEKS
-  TURISTIČKO NASELJE
-  MJESOVITA NAMIJENA
-  SPORT I REKREACIJA
-  POVRŠINE ZA PEJZAŽNO UREĐENJE JAVNE NAMJENE
-  ZAŠTITNE ŠUME
-  OBJEKTI KOMUNALNE INFRASTRUKTURE



Na osnovu člana 142 (stavak 1) Zakona o uređenju prostora i planiranju razvoja područja (ZUP), čl. 14, 15, 16, 17, 18, 19, 20, 21, 22, 23, 24, 25, 26, 27, 28, 29, 30, 31, 32, 33, 34, 35, 36, 37, 38, 39, 40, 41, 42, 43, 44, 45, 46, 47, 48, 49, 50, 51, 52, 53, 54, 55, 56, 57, 58, 59, 60, 61, 62, 63, 64, 65, 66, 67, 68, 69, 70, 71, 72, 73, 74, 75, 76, 77, 78, 79, 80, 81, 82, 83, 84, 85, 86, 87, 88, 89, 90, 91, 92, 93, 94, 95, 96, 97, 98, 99, 100, 101, 102, 103, 104, 105, 106, 107, 108, 109, 110, 111, 112, 113, 114, 115, 116, 117, 118, 119, 120, 121, 122, 123, 124, 125, 126, 127, 128, 129, 130, 131, 132, 133, 134, 135, 136, 137, 138, 139, 140, 141, 142, 143, 144, 145, 146, 147, 148, 149, 150, 151, 152, 153, 154, 155, 156, 157, 158, 159, 160, 161, 162, 163, 164, 165, 166, 167, 168, 169, 170, 171, 172, 173, 174, 175, 176, 177, 178, 179, 180, 181, 182, 183, 184, 185, 186, 187, 188, 189, 190, 191, 192, 193, 194, 195, 196, 197, 198, 199, 200, 201, 202, 203, 204, 205, 206, 207, 208, 209, 210, 211, 212, 213, 214, 215, 216, 217, 218, 219, 220, 221, 222, 223, 224, 225, 226, 227, 228, 229, 230, 231, 232, 233, 234, 235, 236, 237, 238, 239, 240, 241, 242, 243, 244, 245, 246, 247, 248, 249, 250, 251, 252, 253, 254, 255, 256, 257, 258, 259, 260, 261, 262, 263, 264, 265, 266, 267, 268, 269, 270, 271, 272, 273, 274, 275, 276, 277, 278, 279, 280, 281, 282, 283, 284, 285, 286, 287, 288, 289, 290, 291, 292, 293, 294, 295, 296, 297, 298, 299, 300, 301, 302, 303, 304, 305, 306, 307, 308, 309, 310, 311, 312, 313, 314, 315, 316, 317, 318, 319, 320, 321, 322, 323, 324, 325, 326, 327, 328, 329, 330, 331, 332, 333, 334, 335, 336, 337, 338, 339, 340, 341, 342, 343, 344, 345, 346, 347, 348, 349, 350, 351, 352, 353, 354, 355, 356, 357, 358, 359, 360, 361, 362, 363, 364, 365, 366, 367, 368, 369, 370, 371, 372, 373, 374, 375, 376, 377, 378, 379, 380, 381, 382, 383, 384, 385, 386, 387, 388, 389, 390, 391, 392, 393, 394, 395, 396, 397, 398, 399, 400, 401, 402, 403, 404, 405, 406, 407, 408, 409, 410, 411, 412, 413, 414, 415, 416, 417, 418, 419, 420, 421, 422, 423, 424, 425, 426, 427, 428, 429, 430, 431, 432, 433, 434, 435, 436, 437, 438, 439, 440, 441, 442, 443, 444, 445, 446, 447, 448, 449, 450, 451, 452, 453, 454, 455, 456, 457, 458, 459, 460, 461, 462, 463, 464, 465, 466, 467, 468, 469, 470, 471, 472, 473, 474, 475, 476, 477, 478, 479, 480, 481, 482, 483, 484, 485, 486, 487, 488, 489, 490, 491, 492, 493, 494, 495, 496, 497, 498, 499, 500, 501, 502, 503, 504, 505, 506, 507, 508, 509, 510, 511, 512, 513, 514, 515, 516, 517, 518, 519, 520, 521, 522, 523, 524, 525, 526, 527, 528, 529, 530, 531, 532, 533, 534, 535, 536, 537, 538, 539, 540, 541, 542, 543, 544, 545, 546, 547, 548, 549, 550, 551, 552, 553, 554, 555, 556, 557, 558, 559, 560, 561, 562, 563, 564, 565, 566, 567, 568, 569, 570, 571, 572, 573, 574, 575, 576, 577, 578, 579, 580, 581, 582, 583, 584, 585, 586, 587, 588, 589, 590, 591, 592, 593, 594, 595, 596, 597, 598, 599, 600, 601, 602, 603, 604, 605, 606, 607, 608, 609, 610, 611, 612, 613, 614, 615, 616, 617, 618, 619, 620, 621, 622, 623, 624, 625, 626, 627, 628, 629, 630, 631, 632, 633, 634, 635, 636, 637, 638, 639, 640, 641, 642, 643, 644, 645, 646, 647, 648, 649, 650, 651, 652, 653, 654, 655, 656, 657, 658, 659, 660, 661, 662, 663, 664, 665, 666, 667, 668, 669, 670, 671, 672, 673, 674, 675, 676, 677, 678, 679, 680, 681, 682, 683, 684, 685, 686, 687, 688, 689, 690, 691, 692, 693, 694, 695, 696, 697, 698, 699, 700, 701, 702, 703, 704, 705, 706, 707, 708, 709, 710, 711, 712, 713, 714, 715, 716, 717, 718, 719, 720, 721, 722, 723, 724, 725, 726, 727, 728, 729, 730, 731, 732, 733, 734, 735, 736, 737, 738, 739, 740, 741, 742, 743, 744, 745, 746, 747, 748, 749, 750, 751, 752, 753, 754, 755, 756, 757, 758, 759, 760, 761, 762, 763, 764, 765, 766, 767, 768, 769, 770, 771, 772, 773, 774, 775, 776, 777, 778, 779, 780, 781, 782, 783, 784, 785, 786, 787, 788, 789, 790, 791, 792, 793, 794, 795, 796, 797, 798, 799, 800, 801, 802, 803, 804, 805, 806, 807, 808, 809, 810, 811, 812, 813, 814, 815, 816, 817, 818, 819, 820, 821, 822, 823, 824, 825, 826, 827, 828, 829, 830, 831, 832, 833, 834, 835, 836, 837, 838, 839, 840, 841, 842, 843, 844, 845, 846, 847, 848, 849, 850, 851, 852, 853, 854, 855, 856, 857, 858, 859, 860, 861, 862, 863, 864, 865, 866, 867, 868, 869, 870, 871, 872, 873, 874, 875, 876, 877, 878, 879, 880, 881, 882, 883, 884, 885, 886, 887, 888, 889, 890, 891, 892, 893, 894, 895, 896, 897, 898, 899, 900, 901, 902, 903, 904, 905, 906, 907, 908, 909, 910, 911, 912, 913, 914, 915, 916, 917, 918, 919, 920, 921, 922, 923, 924, 925, 926, 927, 928, 929, 930, 931, 932, 933, 934, 935, 936, 937, 938, 939, 940, 941, 942, 943, 944, 945, 946, 947, 948, 949, 950, 951, 952, 953, 954, 955, 956, 957, 958, 959, 960, 961, 962, 963, 964, 965, 966, 967, 968, 969, 970, 971, 972, 973, 974, 975, 976, 977, 978, 979, 980, 981, 982, 983, 984, 985, 986, 987, 988, 989, 990, 991, 992, 993, 994, 995, 996, 997, 998, 999, 1000.

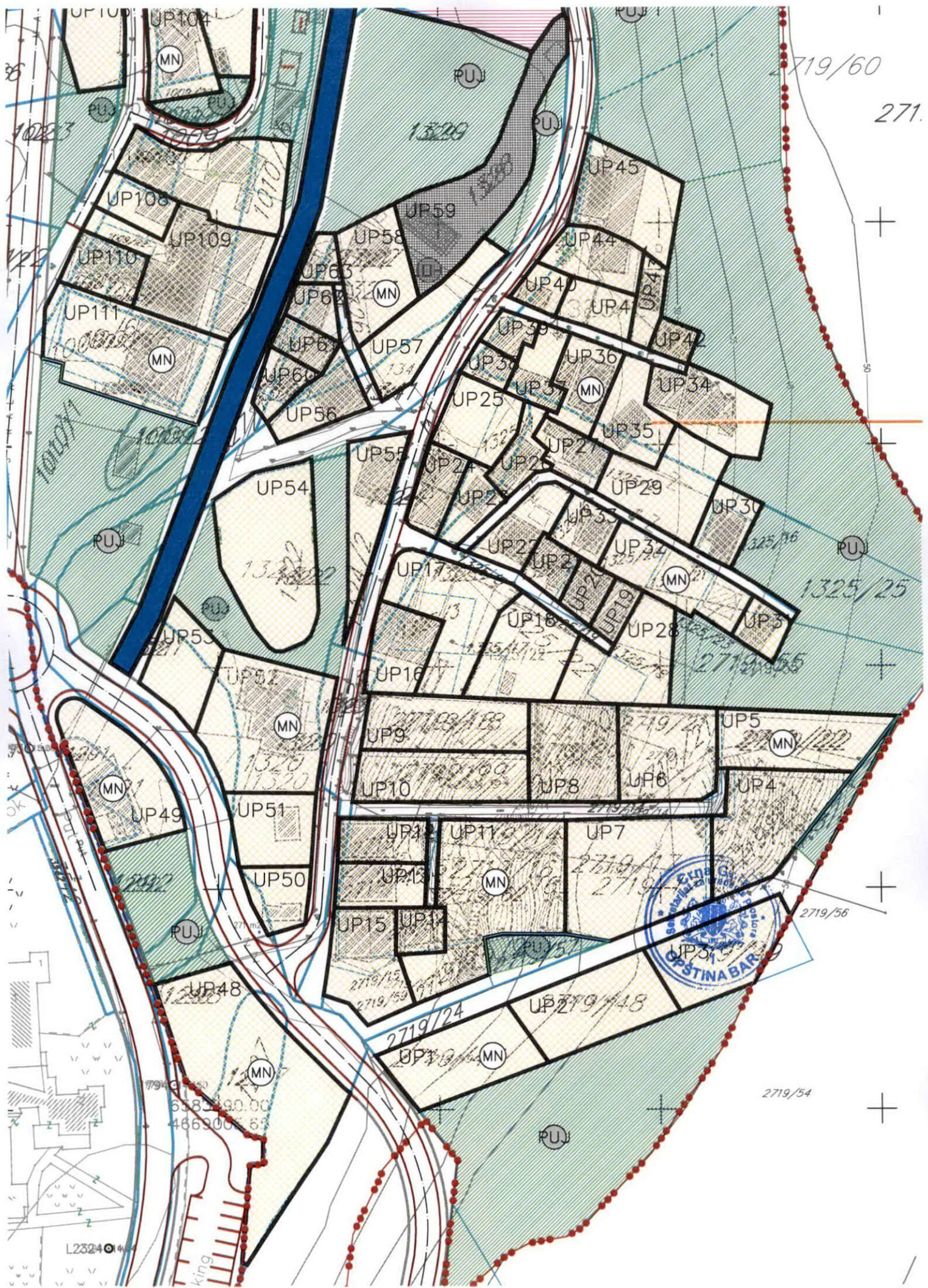
CAU
Centar za Arhitekturu i Urbanizam



detaljni urbanistički plan:
ČANJ II

izradio/val:	CAU Centar za Arhitekturu i Urbanizam	registarska štampa CAU DUP 08.07.11.03
datum/ozn:	OPŠTINA BAR	odlučka o izradi plana: br. 011/024 Bar, 05. mart 2008 godina izrade plana.





719/60

271.

1325/25

2719/56

2719/54

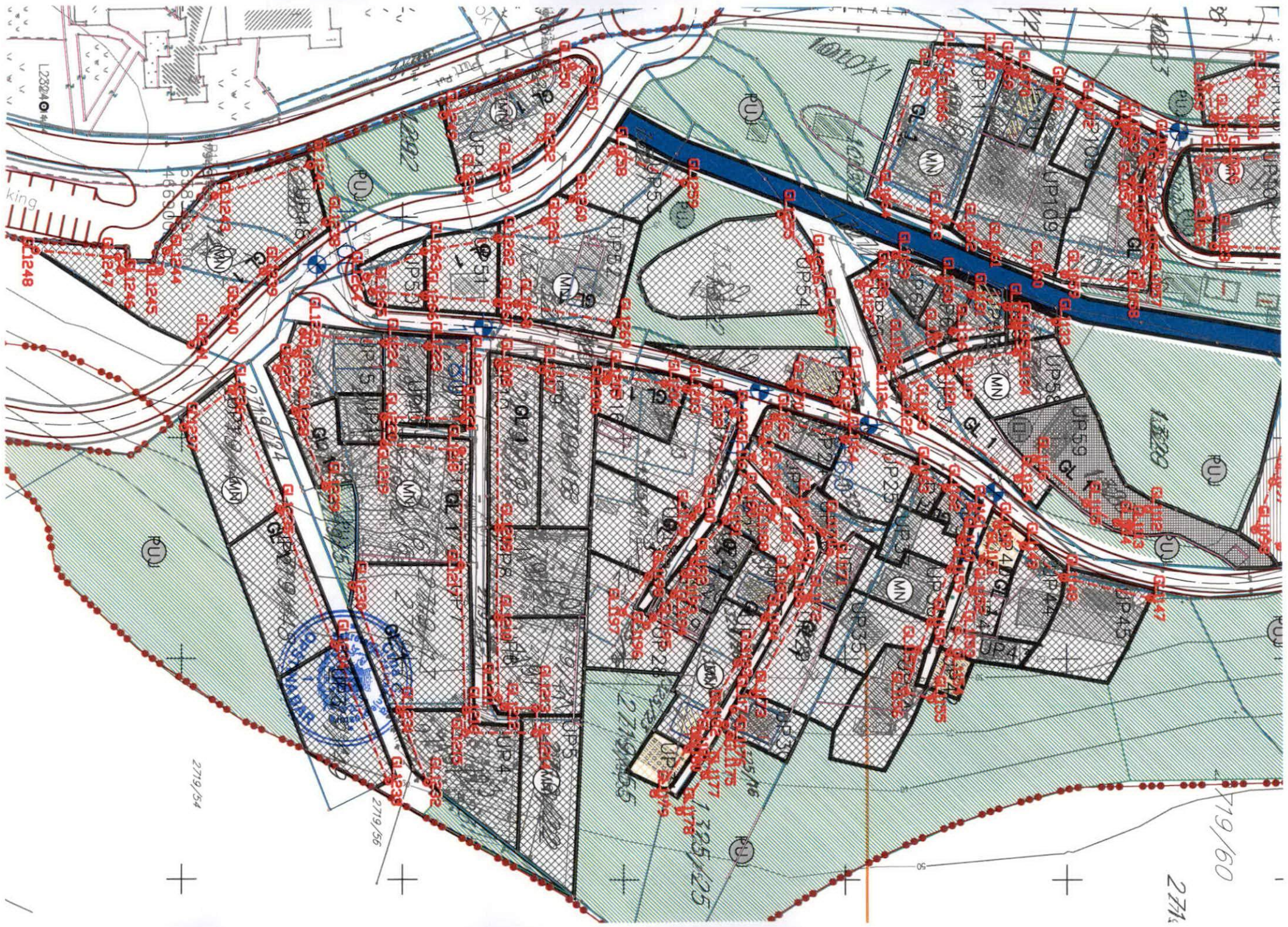


L2324

KOORDINATE TAČAKA GRAĐEVINSKIH LINIJA

GL1119	6583632.96	4669175.58
GL1121	6583634.64	4669171.81
GL1132	6583620.05	4669186.62
GL1133	6583623.55	4669197.81
GL1134	6583630.44	4669188.83
GL1135	6583624.43	4669188.76
GL1136	6583625.69	4669174.39





L2324/04

king

466900

2719/54

2719/55

2719/55

1725/25

271

2719/60

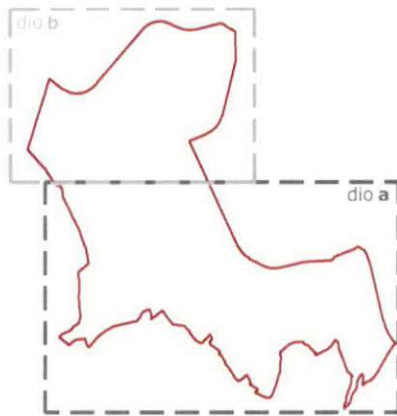


LEGENDA

-  GRANICA ZAHVATA
-  GRANICA PPPN MD
-  BROJ I GRANICA KATASTRARKE PARCELE
-  GRANICA URBANISTIČKE PARCELE
-  BROJ URBANISTIČKE PARCELE
-  GRANICA BLOKA
BROJ BLOKA
GRAĐEVINSKA LINIJA

NAMIJENA POVRŠINA


-  HOTEL
-  MJEŠOVITA NAMIJENA
-  SPORT I REKREACIJA
-  POVRŠINE ZA PEJZAŽNO UREĐENJE JAVNE NAMIJENE
-  ZAŠTITNE ŠUME
-  OBJEKTI KOMUNALNE INFRASTRUKTURE




Na osnovu člana 47 i 48 Zakona o uređenju prostora i opremanju istog (Zakon o uređenju prostora i opremanju istog - ZUP), čl. 5, 6, 7, 8, 9, 10, 11, 12, 13, 14, 15, 16, 17, 18, 19, 20, 21, 22, 23, 24, 25, 26, 27, 28, 29, 30, 31, 32, 33, 34, 35, 36, 37, 38, 39, 40, 41, 42, 43, 44, 45, 46, 47, 48, 49, 50, 51, 52, 53, 54, 55, 56, 57, 58, 59, 60, 61, 62, 63, 64, 65, 66, 67, 68, 69, 70, 71, 72, 73, 74, 75, 76, 77, 78, 79, 80, 81, 82, 83, 84, 85, 86, 87, 88, 89, 90, 91, 92, 93, 94, 95, 96, 97, 98, 99, 100, 101, 102, 103, 104, 105, 106, 107, 108, 109, 110, 111, 112, 113, 114, 115, 116, 117, 118, 119, 120, 121, 122, 123, 124, 125, 126, 127, 128, 129, 130, 131, 132, 133, 134, 135, 136, 137, 138, 139, 140, 141, 142, 143, 144, 145, 146, 147, 148, 149, 150, 151, 152, 153, 154, 155, 156, 157, 158, 159, 160, 161, 162, 163, 164, 165, 166, 167, 168, 169, 170, 171, 172, 173, 174, 175, 176, 177, 178, 179, 180, 181, 182, 183, 184, 185, 186, 187, 188, 189, 190, 191, 192, 193, 194, 195, 196, 197, 198, 199, 200, 201, 202, 203, 204, 205, 206, 207, 208, 209, 210, 211, 212, 213, 214, 215, 216, 217, 218, 219, 220, 221, 222, 223, 224, 225, 226, 227, 228, 229, 230, 231, 232, 233, 234, 235, 236, 237, 238, 239, 240, 241, 242, 243, 244, 245, 246, 247, 248, 249, 250, 251, 252, 253, 254, 255, 256, 257, 258, 259, 260, 261, 262, 263, 264, 265, 266, 267, 268, 269, 270, 271, 272, 273, 274, 275, 276, 277, 278, 279, 280, 281, 282, 283, 284, 285, 286, 287, 288, 289, 290, 291, 292, 293, 294, 295, 296, 297, 298, 299, 300, 301, 302, 303, 304, 305, 306, 307, 308, 309, 310, 311, 312, 313, 314, 315, 316, 317, 318, 319, 320, 321, 322, 323, 324, 325, 326, 327, 328, 329, 330, 331, 332, 333, 334, 335, 336, 337, 338, 339, 340, 341, 342, 343, 344, 345, 346, 347, 348, 349, 350, 351, 352, 353, 354, 355, 356, 357, 358, 359, 360, 361, 362, 363, 364, 365, 366, 367, 368, 369, 370, 371, 372, 373, 374, 375, 376, 377, 378, 379, 380, 381, 382, 383, 384, 385, 386, 387, 388, 389, 390, 391, 392, 393, 394, 395, 396, 397, 398, 399, 400, 401, 402, 403, 404, 405, 406, 407, 408, 409, 410, 411, 412, 413, 414, 415, 416, 417, 418, 419, 420, 421, 422, 423, 424, 425, 426, 427, 428, 429, 430, 431, 432, 433, 434, 435, 436, 437, 438, 439, 440, 441, 442, 443, 444, 445, 446, 447, 448, 449, 450, 451, 452, 453, 454, 455, 456, 457, 458, 459, 460, 461, 462, 463, 464, 465, 466, 467, 468, 469, 470, 471, 472, 473, 474, 475, 476, 477, 478, 479, 480, 481, 482, 483, 484, 485, 486, 487, 488, 489, 490, 491, 492, 493, 494, 495, 496, 497, 498, 499, 500, 501, 502, 503, 504, 505, 506, 507, 508, 509, 510, 511, 512, 513, 514, 515, 516, 517, 518, 519, 520, 521, 522, 523, 524, 525, 526, 527, 528, 529, 530, 531, 532, 533, 534, 535, 536, 537, 538, 539, 540, 541, 542, 543, 544, 545, 546, 547, 548, 549, 550, 551, 552, 553, 554, 555, 556, 557, 558, 559, 560, 561, 562, 563, 564, 565, 566, 567, 568, 569, 570, 571, 572, 573, 574, 575, 576, 577, 578, 579, 580, 581, 582, 583, 584, 585, 586, 587, 588, 589, 590, 591, 592, 593, 594, 595, 596, 597, 598, 599, 600, 601, 602, 603, 604, 605, 606, 607, 608, 609, 610, 611, 612, 613, 614, 615, 616, 617, 618, 619, 620, 621, 622, 623, 624, 625, 626, 627, 628, 629, 630, 631, 632, 633, 634, 635, 636, 637, 638, 639, 640, 641, 642, 643, 644, 645, 646, 647, 648, 649, 650, 651, 652, 653, 654, 655, 656, 657, 658, 659, 660, 661, 662, 663, 664, 665, 666, 667, 668, 669, 670, 671, 672, 673, 674, 675, 676, 677, 678, 679, 680, 681, 682, 683, 684, 685, 686, 687, 688, 689, 690, 691, 692, 693, 694, 695, 696, 697, 698, 699, 700, 701, 702, 703, 704, 705, 706, 707, 708, 709, 710, 711, 712, 713, 714, 715, 716, 717, 718, 719, 720, 721, 722, 723, 724, 725, 726, 727, 728, 729, 730, 731, 732, 733, 734, 735, 736, 737, 738, 739, 740, 741, 742, 743, 744, 745, 746, 747, 748, 749, 750, 751, 752, 753, 754, 755, 756, 757, 758, 759, 760, 761, 762, 763, 764, 765, 766, 767, 768, 769, 770, 771, 772, 773, 774, 775, 776, 777, 778, 779, 780, 781, 782, 783, 784, 785, 786, 787, 788, 789, 790, 791, 792, 793, 794, 795, 796, 797, 798, 799, 800, 801, 802, 803, 804, 805, 806, 807, 808, 809, 810, 811, 812, 813, 814, 815, 816, 817, 818, 819, 820, 821, 822, 823, 824, 825, 826, 827, 828, 829, 830, 831, 832, 833, 834, 835, 836, 837, 838, 839, 840, 841, 842, 843, 844, 845, 846, 847, 848, 849, 850, 851, 852, 853, 854, 855, 856, 857, 858, 859, 860, 861, 862, 863, 864, 865, 866, 867, 868, 869, 870, 871, 872, 873, 874, 875, 876, 877, 878, 879, 880, 881, 882, 883, 884, 885, 886, 887, 888, 889, 890, 891, 892, 893, 894, 895, 896, 897, 898, 899, 900, 901, 902, 903, 904, 905, 906, 907, 908, 909, 910, 911, 912, 913, 914, 915, 916, 917, 918, 919, 920, 921, 922, 923, 924, 925, 926, 927, 928, 929, 930, 931, 932, 933, 934, 935, 936, 937, 938, 939, 940, 941, 942, 943, 944, 945, 946, 947, 948, 949, 950, 951, 952, 953, 954, 955, 956, 957, 958, 959, 960, 961, 962, 963, 964, 965, 966, 967, 968, 969, 970, 971, 972, 973, 974, 975, 976, 977, 978, 979, 980, 981, 982, 983, 984, 985, 986, 987, 988, 989, 990, 991, 992, 993, 994, 995, 996, 997, 998, 999, 1000.

OPŠTINA BAR

ČANJ II



Centar za Arhitekturu i Urbanizam



vrsta plana	CAU Centar za Arhitekturu i Urbanizam	registarska štifa CAU: OUP-08-07-21-03
naručilac	OPŠTINA BAR	odluke o izradi plana: br. 031-024 Bar, 05. mart 2008
vrsta planirskog dokumenta	Detaljni urbanistički plan "ČANJ II"	godina izrade plana: 2013
loka planirskog dokumenta	Plan	razmjera: 1:1000
vrsta grafičkog prikaza	Plan parcelacije	broj grafičkog prikaza: 07a

KOORDINATE TAČAKA URBANISTIČKIH PARCELA

2476	6583645.71	4669183.29
2477	6583631.93	4669172.21
2491	6583626.22	4669186.50
2492	6583628.50	4669186.46
2493	6583617.88	4669186.66
2494	6583622.57	4669197.95
2495	6583626.64	4669197.91
2496	6583640.12	4669204.61





719/60

271.

1325/25

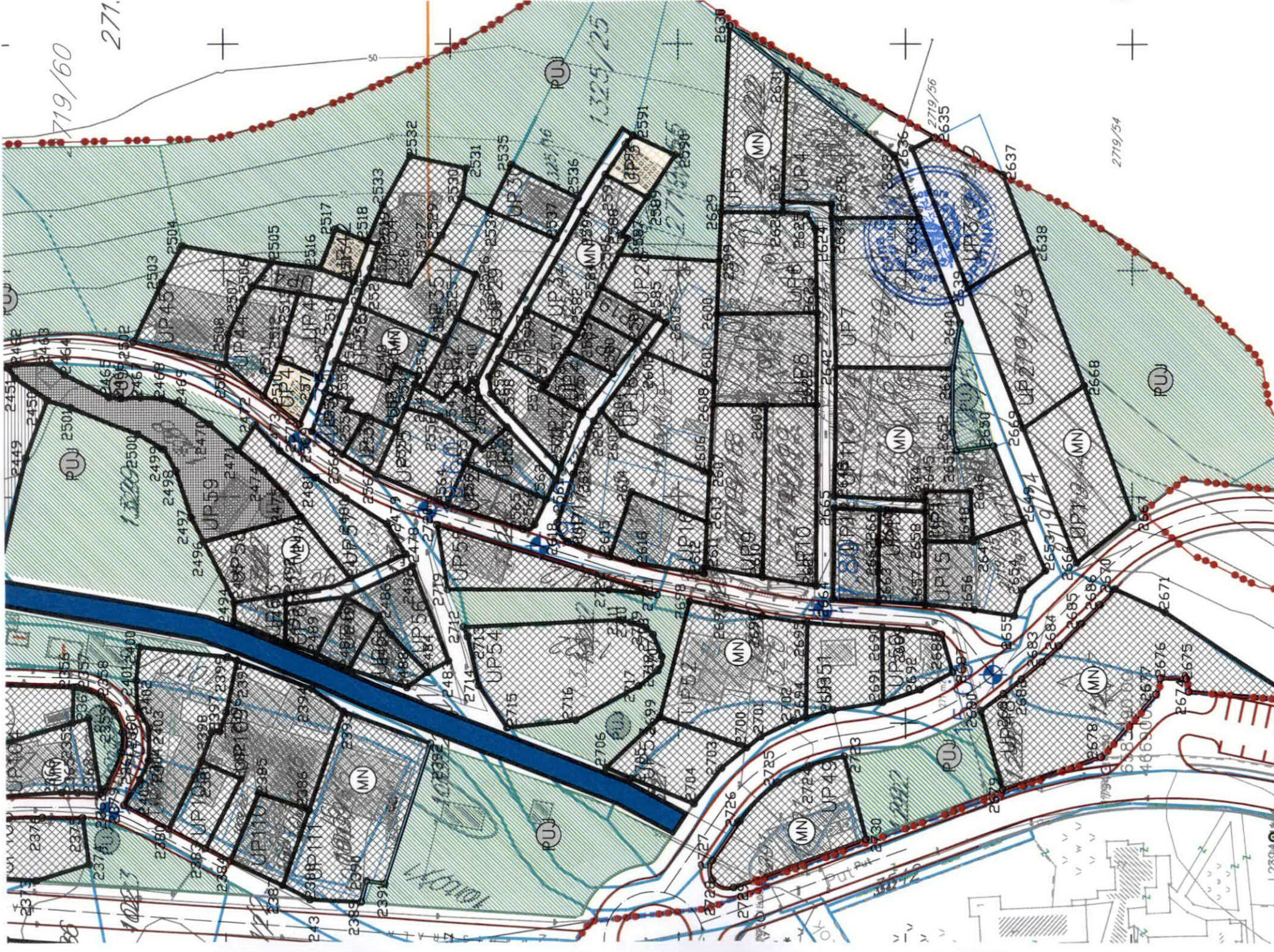
2719/56

2719/54

1325/20

Fut. Pl.

1325/20



Na osnovu člana 47 i 163 Zakona o uređenju prostora i izgradnji objekata («Sl. List CG», br. 51/08, 40/10, 34/11, 40/11, 47/11, 35/13, 36/13) i člana 43 Statuta Opštine Bar («Sl. list CG - opštinski propisi», br. 06/11) Skupština opštine Bar, na XIX sjednici održanoj 27.12. 2013. godine, donijela je

**ODLUKU
O DONOŠENJU DETALJNOG URBANISTIČKOG PLANA
»ČANJ II«**

Član 1
Donosi se planski dokument detaljni urbanistički plan »Čanj II« (u daljem tekstu: Plan).

Član 2
Plan zahvata površinu od cca 91 ha. Granica zahvata definisana je u grafičkom dijelu plana.

Član 3
Plan se donosi za period prve etape realizacije Generalnog urbanističkog plana Bares («Sl. list CG - opštinski propisi», br. 08/07).

Član 4
Plan se sastoji od tekstualnog i grafičkog dijela.

Grafički dio sadrži sledeće priloge:

- Ovjereni topografsko-katastarski podloga	1:1000
- Katastarski podloga	1:1000
- Izvod iz »GUP-a Bar 2020« - namjena površina	1:10000
- Izvod iz »GUP-a Bar 2020« - sinhron plan infrastrukture	1:5000
- Izvod iz »DUP-a Čanj II« iz 1978. god.	1:2500
- Postojeće korišćenje prostora	1:1000
- Plan namjene površina	1:1000
- Plan parcelacije, regulacije i nivelacije	1:1000
- Plan saobraćajne infrastrukture	1:1000
- Plan elektroenergetske infrastrukture	1:1000
- Plan hidrotehničke infrastrukture	1:1000
- Plan elektronskih komunikacija	1:1000
- Plan pejzažne arhitekture	1:1000

Član 5
Donošenjem ove Odluke utvrđuje se javni interes za izgradnju planiranih objekata i uređenje prostora.

Član 6
Danom stupanja na snagu ove Odluke prestaje da važi Odluka o donošenju detaljnog urbanističkog plana »Čanj II« («Službeni list SRCG - opštinski propisi», broj 20/78).

Član 7
Ova odluka stupa na snagu osmog dana od dana objavljivanja u »Službenom listu CG - opštinski propisi«.

Broj: O30- 438
Bar, 27.12.2013 godine

Skupština opštine Bar

Predsjednik,
Branke Nikević, s.r.








detaljni urbanistički plan:

ČANJ II






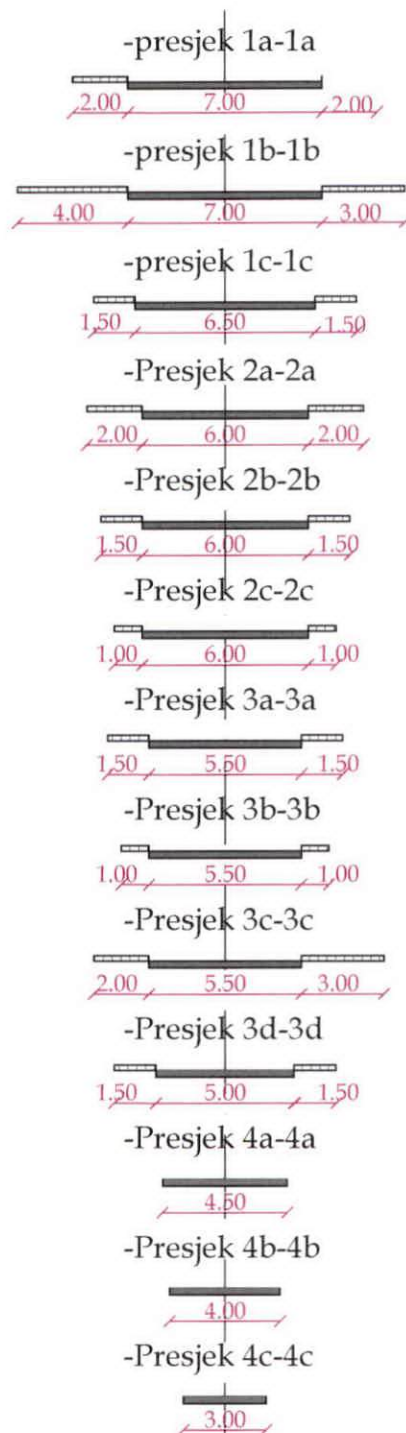
obrađivač plana	CAU Centar za Arhitekturu i Urbanizam	registarska šifra: CAU_DUP_08.07.21_03
naručilac	OPŠTINA BAR	odluka o izradi plana: br.031-624 Bar, 05.mart 2008
naziv planskog dokumenta	Detaljni urbanistički plan "ČANJ II"	godina izrade plana: 2013
faza planskog dokumenta	Plan	Razmjera: 1:1000
naziv grafičkog prikaza	Plan saobraćajne infrastrukture	broj grafičkog prikaza: 08b

LEGENDA

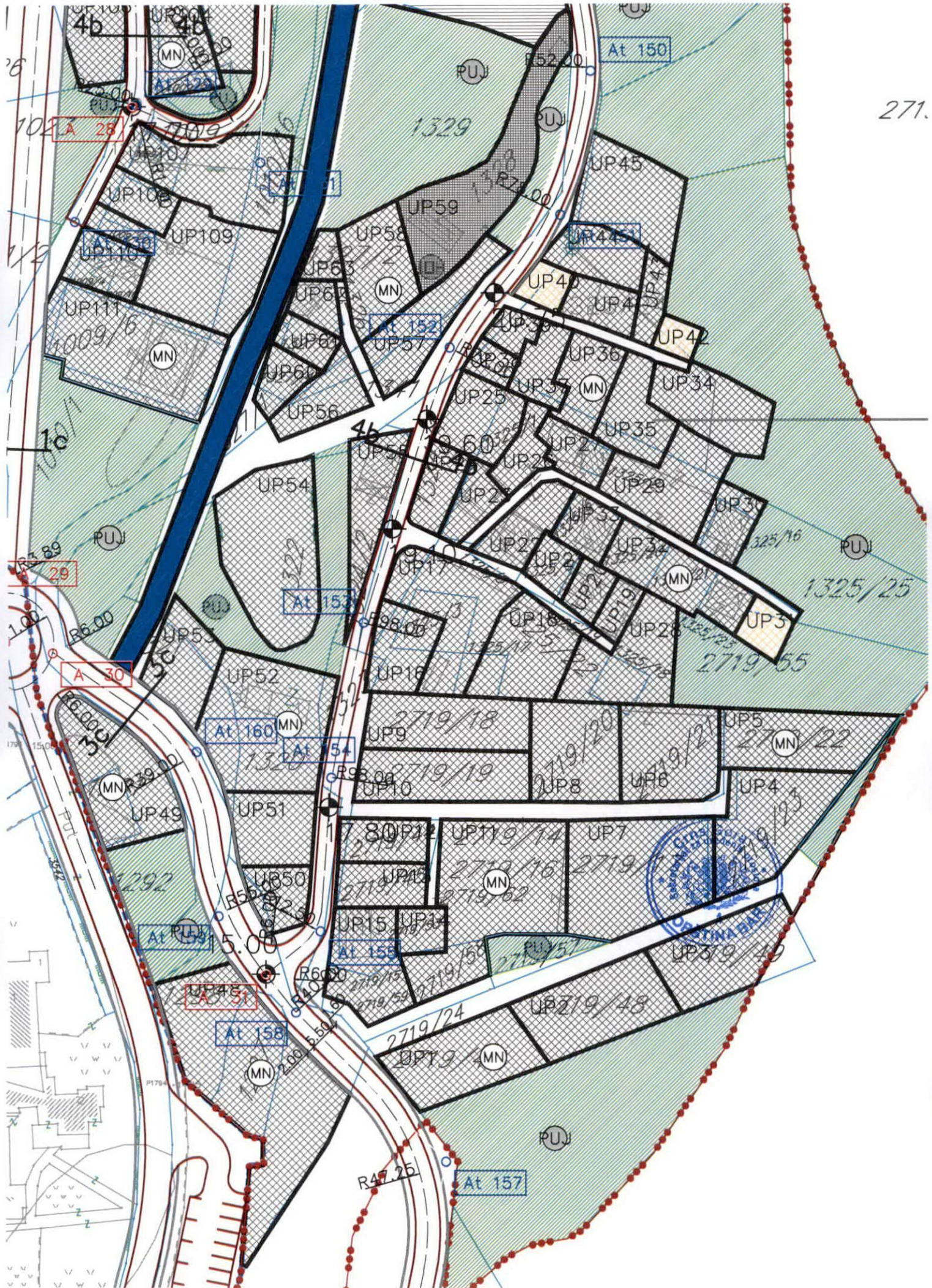
-  GRANICA ZAHVATA
-  GRANICA PPPN MD
-  BROJ I GRANICA KATASTARSKE PARCELE
-  GRANICA URBANISTIČKE PARCELE
-  BROJ URBANISTIČKE PARCELE
-  GRANICA BLOKA
-  BROJ BLOKA

SAOBRAĆAJNE POVRŠINE

-  KOLSKA SAOBRAĆAJNICA
-  TROTOAR
-  KOLSKO-PJEŠAČKE POVRŠINE











 NDTS-10/0.4KV

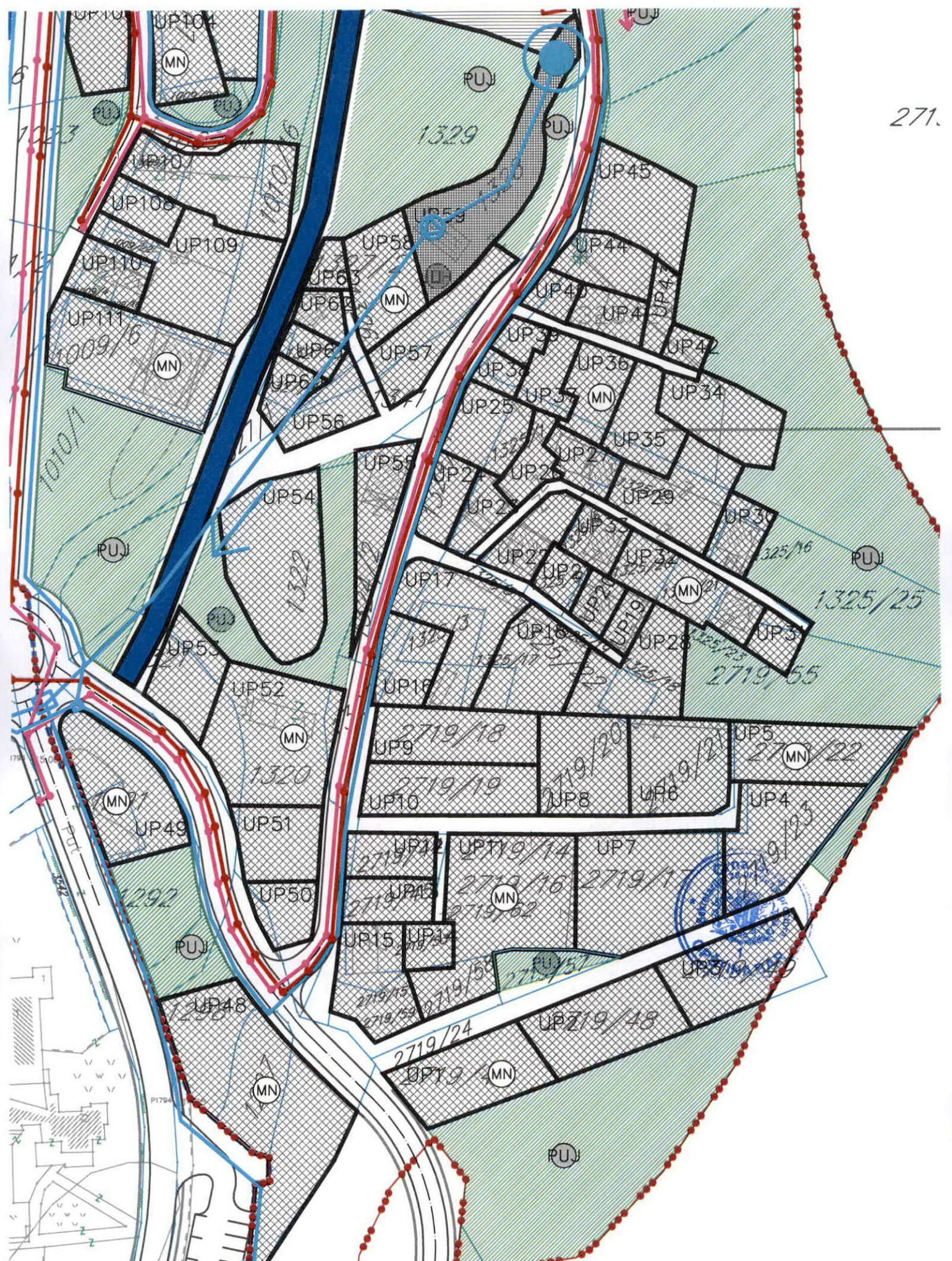
 1x1000 KVA

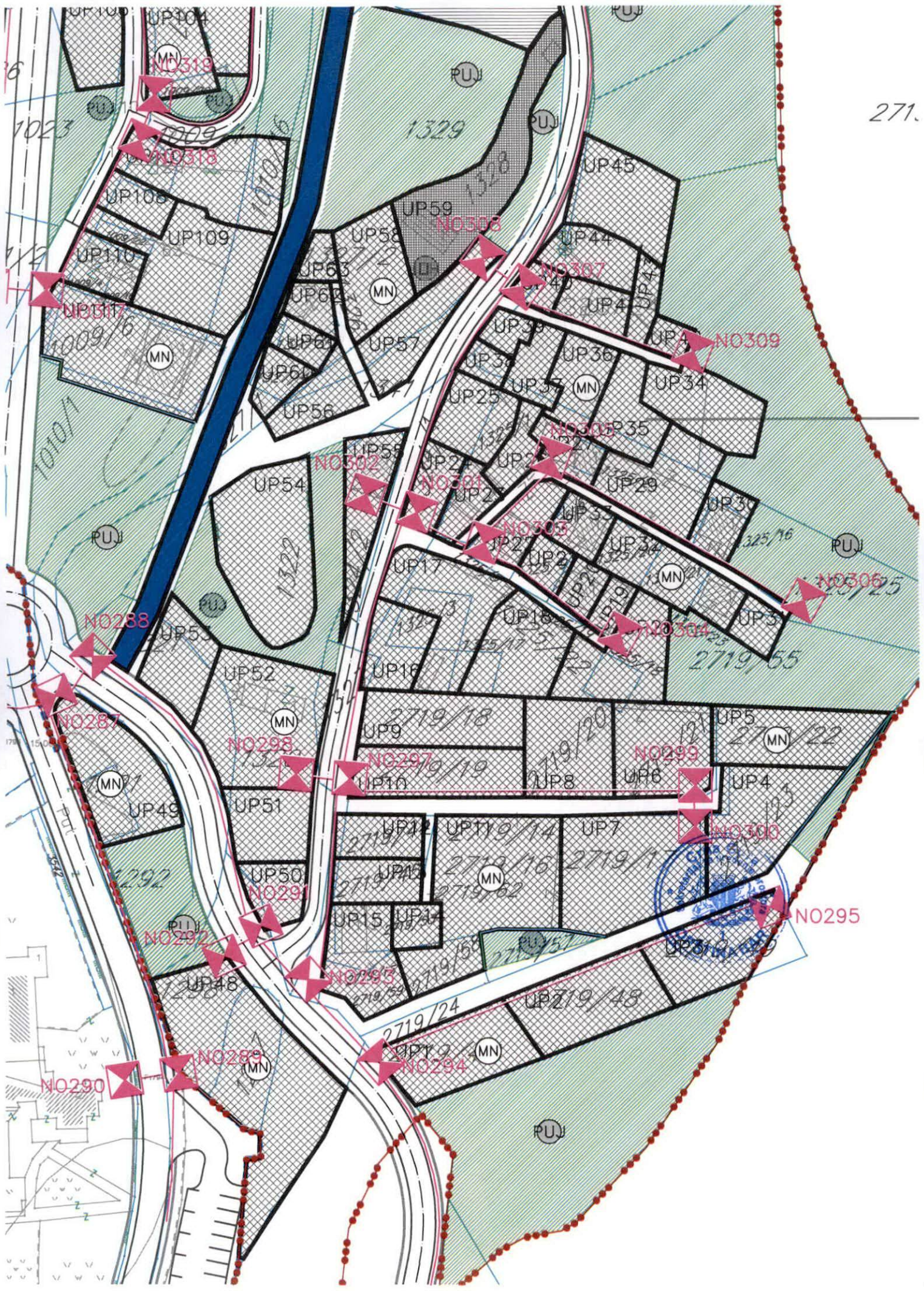


26
 1023
 1009
 1010/1
 0.4 KV
 A

172
 150
 1320
 1322
 1325/16
 1325/25
 2719/55
 2719/18
 2719/19
 2719/24
 2719/48
 2719/50
 2719/52
 2719/53
 2719/54
 2719/55
 2719/56
 2719/57
 2719/58
 2719/59
 2719/60
 2719/61
 2719/62
 2719/63
 2719/64
 2719/65
 2719/66
 2719/67
 2719/68
 2719/69
 2719/70
 2719/71
 2719/72
 2719/73
 2719/74
 2719/75
 2719/76
 2719/77
 2719/78
 2719/79
 2719/80
 2719/81
 2719/82
 2719/83
 2719/84
 2719/85
 2719/86
 2719/87
 2719/88
 2719/89
 2719/90
 2719/91
 2719/92
 2719/93
 2719/94
 2719/95
 2719/96
 2719/97
 2719/98
 2719/99
 2719/100
 2719/101
 2719/102
 2719/103
 2719/104
 2719/105
 2719/106
 2719/107
 2719/108
 2719/109
 2719/110
 2719/111







Na osnovu člana 47 i 153 Zakona o uređenju prostora i izgradnji objekata («Sl. list CG», br. 52/06, 40/10, 34/11, 40/11, 47/11, 35/13, 39/13) i člana 41 Statuta Opštine Bar («Sl. list CG - opštinski propis», br. 06/11) Skupština opštine Bar, na XIX sjednici održanoj 29. 08. 2013. godine, donijela je

**ODLUKU
O DONOŠENJU DETALJNOG URBANISTIČKOG PLANA
»ČANJ II«**

Član 1
Donosi se planski dokument detaljni urbanistički plan »Čanj II« (u daljem tekstu: Plan).

Član 2
Plan zahvata površinu od cca 91 ha. Granica zahvata definisana je u grafičkom dijelu plana.

Član 3
Plan se donosi za period prve etape realizacije Generalnog urbanističkog plana Bera («Sl. list CG - opštinski propis», br. 06/07).

Član 4
Plan se sastoji od tekstualnog i grafičkog dijela.

Grafički dio sadrži sledeće priloge:

- Ovičena topografsko-katastarska podloga	1:1000
- Katastarska podloga	1:1000
- Izvod iz »GUP-a Bar 2020« - namjena površina	1:10000
- Izvod iz »GUP-a Bar 2020« - sinhron plan infrastrukture	1:5000
- Izvod iz »DUP-a Čanj II« iz 1978. god.	1:2500
- Postojeće korišćenje prostora	1:1500
- Plan namjene površina	1:1000
- Plan parcelacije, regulacije i nivelacije	1:1000
- Plan saobraćajne infrastrukture	1:1000
- Plan elektroenergetske infrastrukture	1:1000
- Plan hidrotehničke infrastrukture	1:1000
- Plan elektronskih komunikacija	1:1000
- Plan pejzažne arhitekture	1:1000

Član 5
Donošenjem ove Odluke utvrđuje se javni interes za izgradnju planiranih objekata i uređenje prostora.

Član 6
Danom stupanja na snagu ove Odluke prestaje da važi Odluka o donošenju detaljnog urbanističkog plana »Čanj II« («Službeni list SRCG - opštinski propis», broj 20/78).

Član 7
Ova odluka stupa na snagu osmog dana od dana objavljivanja u »Službenom listu CG - opštinski propis«.

Broj: 030- 498
Bar, 29. 08. 2013. godine

Skupština opštine Bar

Predsjednik,
Branka Nikolić, s.r.










detaljni urbanistički plan:
ČANJ II



obrađivač plana	CAU Centar za Arhitekturu i Urbanizam	registarska šifra: CAU_DUP_08.07.21_03
naručilac	OPŠTINA BAR	odluka o izradi plana: br.031-624 Bar, 05.mart 2008
naziv planskog dokumenta	Detaljni urbanistički plan "ČANJ II"	godina izrade plana: 2013
faza planskog dokumenta	Plan	Razmjera: 1:1000
naziv grafičkog prikaza	Plan pejzažne arhitekture	broj grafičkog prikaza: 12b

LEGENDA

	GRANICA ZAHVATA
	GRANICA PPPN MD
	BROJ I GRANICA KATASTARSKE PARCELE
	GRANICA URBANISTIČKE PARCELE
	BROJ URBANISTIČKE PARCELE
	GRANICA BLOKA
	BROJ BLOKA

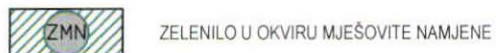
ŠUMSKE POVRŠINE



ZELENE POVRŠINE JAVNE NAMJENE



ZELENE POVRŠINE OGRANIČENE NAMJENE



ZELENE POVRŠINE SPECIJALNE NAMJENE







719/60

271.

+

5

+

+

+

719/56

+

2719/54

TEHNIČKI USLOVI

Za izradu projektne dokumentacije za priključenje na hidrotehničku infrastrukturu

a) Opšti dio

Vodovod:

- Za registrovanje utroška vode cijelog objekta potrebno je ugraditi vodomjer u šahti u skladu sa tehničkim propisima. Šaht treba da bude lociran u posjedu investitora, 1m od ivice parcele gledajući iz pravca mjesta priključenja na ulični cjevovod. Predvidjeti posebno mjerenje potrošnje vode za stambeni i poslovni dio objekta.
- Mjerenje isporučenih količina vode u objektima koji će se graditi ili postavljati na teritoriji Opštine Bar će se vršiti sledećim vodomjerima:
 - a) U objektima za individualno stanovanje – višestambenim vodomjerima sa mokrim ili suvim mehanizmom klase tačnosti »C« ili više i pripremom za daljinsko očitavanje putem radio veze.
 - b) U objektima za kolektivno stanovanje – višestambenim vodomjerom sa mokrim ili suvim mehanizmom klase tačnosti »C« ili više i sistemom za daljinsko očitavanje putem radio veze.
 - c) U objektima za obavljanje djelatnosti ili za smještaj sa profilom priključka na javni vodovod od 50mm ili većim – kombinovanim elektromagnetnim ili ultrazvučnim vodomjerom istog profila sa mogućnošću daljinskog.
 - d) U poslovnim prostorima u objektu – višestambenim vodomjerom sa mokrim ili suvim mehanizmom klase »C« ili više i sistemom za daljinsko očitavanje putem radio veze i radio frekventnim ventilom ispred vodomjera.
- U objektima za kolektivno stanovanje, vodomjeri se ugrađuju u zajedničkim dijelovima stambene zgrade (hodnicima i holovima) uz obaveznu ugradnju manuelnog magnetnog ventila ispred vodomjera.
- Za objekte sa više od četiri stambene jedinice (stambene zgrade) može se predvidjeti ugradnja kontrolnih vodomjere za svaki ulaz posebno (vertikalno). Vodovodnu šahtu obavezno izvesti sa drenažom, penjalicama i poklopcem tako postavljenim da se vodomjer ne nalazi neposredno ispod otvora poklopca. Za svaku stambenu jedinicu predvidjeti ugradnju mjernih uređaja–vodomjera smještenih u kasetama na etažama, stalno dostupnim za očitavanje, kontrolu i održavanje (max jedan ormar za jedan sprat, uz mogućnost zaključavanja radi obezbjeđenja od oštećenja i krađe vodomjera). Vodomjeri sa horizontalnom osovinom se moraju postaviti isključivo horizontalno, odnosno sa vertikalnom osovinom isključivo vertikalno, sa pravim komadom cijevi 3D-5D ispred vodomjera. Ukoliko se predvidi baštenski hidrant neophodno je odrediti subjekt koji će izmirivati naknadu za utrošenu vodu.
- Kod vodomjera profila Ø50mm i više obavezno se ispred vodomjera ugrađuje zatvarač, hvatač nečistoće, MDK komad, ravni komad za smirenje toka vode, a iza vodomjera ravni komad i zatvarač. Iza vodomjera na koji je spojena hidrantska mreža objekta ili sprinkler sistem za gašenje požara, obavezno se ugrađuje zaštitnik od povratnog toka (nepovratni ventil). Dužina ravnog dijela za smirenje toka ispred i iza vodomjera zavisi o profilu vodomjera. Prilikom dimenzionisanja vodomjernog šahta voditi računa o dimenzijama armatura i fazonskih komada koji se ugrađuju.
- Za vrstu materijala priključka na vodovodnu mrežu predvidjeti PEHD (polietilen) ili PP (polipropilen). Maksimalno dozvoljeni profil priključka

je Ø100mm, pri čemu profil priključka mora biti manji od profila ulične cijevi na koju se planira priključenje.

- Direktno uzimanje vode iz javne vodovodne mreže preko hidroforskih uređaja, dozvoljeno je samo kod cjevovoda prečnika Ø 200 mm i više. Uređaj za povišenje pritiska kod direktnog spoja na vodovodnu mrežu obavezno mora biti opremljen frekventnom regulacijom. Iz cjevovoda prečnika manjih od Ø200mm voda za uređaj za povišenje pritiska se može uzimati samo preko zatvorenog prelaznog rezervoara sa slobodnim nivoom vode.
- Direktno uzimanje vode iz javnog cjevovoda za sprinkler instalaciju (preko priključka za objekat) dozvoljeno je samo u slučaju kada je ulični cjevovod prečnika većeg ili jednakog Ø 250 mm. Za prečnike uličnih cjevovoda manjeg od Ø 250 mm potrebno je izgraditi rezervoar dovoljne zapremine za potrebe sprinkler instalacija. Rezervoari se u ovom slučaju pune iz uličnog cjevovoda u skladu sa hidrauličkim proračunom iz projekta.

Fekalna kanalizacija:

- Profil priključka i pad potrebno je odabrati u skladu sa izvedenim hidrauličkim proračunima, kao i na osnovu raspoloživih geodetskih kota. Minimalni profil priključka na gradsku kanalizacionu mrežu je Ø 160mm.
- Sva neophodna geodetska mjerenja i uzdužne profile, predvidjeti tehničkom dokumentacijom.
- Gradski sistem kanalizacione mreže je separatan, tako da se ne dozvoljava upuštanje atmosferskih voda u fekalnu kanalizaciju i obrnuto
- Nije dozvoljeno gravitaciono priključenje podrumskih i suterenskih etaža objekta na fekalnu kanalizaciju.
- Prilikom izrade projekta u dijelu ispuštanja otpadnih voda uzeti u obzir sve specifičnosti korisnika kanalizacije (kapacitet i tehnologija proizvodnje, količina, sastav i dinamika ispuštanja otpadnih voda, mogućnost recirkulacije i dr.), kao i ispoštovati "Pravilnik o kvaliteti i sanitarno-tehničkim uslovima za ispuštanje otpadnih voda u recipijent i javnu kanalizaciju, načinu i postupku ispitivanja kvaliteta otpadnih voda, min. broju ispitivanja i sadržaju izvještaja o utvrđenom kvalitetu otpadnih voda" (Sl.List CG br.45/08,9/10 i 26/12)
- Za materijal za izradu priključka na fekalnu kanalizaciju predvidijeti atestirane PVC kanalizacione cijevi za uličnu kanalizaciju (tjemene nosivosti min SN4) ili PP (polipropilen).
- Reviziona okna mogu biti kružnog ili četvrtastog poprečnog presjeka, monolitne AB, montažne AB i poliesterske izrade.
- Na mjestima gdje je moguć uticaj morske vode predvidijeti šahte od poliestera.

Atmosferska kanalizacija

- Neophodno je izvesti proračun oticanja sa predmetne parcele, krovova i uređenih površina i odabrati adekvatan profil priključka.
- Sa izvršenim geodetskim mjerenjima, dati uzdužne profile odvodnih kanala i raspoložive padove samog priključka.
- Reviziona okna i kišne slivnike projektovati u skladu sa tehničkim propisima za ovu vrstu djelatnosti.
- Za materijal za izradu priključka na atmosfersku kanalizaciju predvidijeti PVC ili PE (polietilen).
- Predvidjeti separatore za prečišćavanje voda sa parkinga i saobraćajnica, prije upuštanja ovih voda u gradsku atmosfersku kanalizaciju. Isto važi za sve zatvorene prostore u objektu koji služe za parkiranje automobila (garaže) površine veće od 50m².
- Reviziona okna mogu biti kružnog ili četvrtastog poprečnog presjeka, monolitne AB, montažne AB i poliesterske izrade.

- Na mjestima gdje je moguć uticaj morske vode predvidjeti šahte od poliestera

b) Postojeće hidrotehničke instalacije

- U slučaju da je u granicama urbanističke parcele trasirana postojeća vodovodna cijev, koja se zadržava u planskom dokumentu, ili je planirana izgradnja nove mreže, neophodno je pridržavati se odredbi »Pravilnika o određivanju i održavanju zona i pojaseva sanitarne zaštite izvorišta i ograničenjima u tim zonama« („Službeni list Crne Gore“, br. 66/09 od 2. oktobra 2009.god.
Član. 32 - Pojas sanitarne zaštite određuje se oko glavnih cjevovoda i u zavisnosti od konfiguracije terena iznosi po 2m od osovine cjevovoda sa obje strane, a za cjevovode za vodosnabdijevanje do 200 stanovnika po 1m od osovine cjevovoda sa obje strane. U pojasu zaštite nije dozvoljena izgradnja objekata, postavljanje uređaja i vršenje radnji koje na bilo koji način mogu zagaditi vodu ili ugroziti stabilnost cjevovoda.
Za cjevovode profila DN 200mm i veće, u slučaju izgradnje objekata na trasi cjevovoda u zoni sanitarne zaštite, neophodno je obezbijediti slobodan prostor svijetlog otvora širine 4,0m i visine 3,0m.
- Ako u granicama urbanističke parcele već postoji ili je planirana izgradnja fekalnog odnosno atmosferskog kolektora, nije dozvoljena izgradnja objekata, postavljanje uređaja i vršenje radnji u pojasu od 2m od osovine kolektora, koje na bilo koji način mogu ugroziti stabilnost cjevovoda.

c) Posebni dio

Priključenje na hidrotehničku infrastrukturu

- Priključenje objekta na hidrotehničku infrastrukturu (vodovod, fekalnu i atmosfersku kanalizaciju) predvidjeti u skladu sa prostorno planskim dokumentom faza hidrotehnika.

d) Tehnička opremljenost projekta hidrotehničkih instalacija

I) Projekat unutrašnjih instalacija objekta

- Projekat treba da sadrži sve tekstualne i grafičke priloge za glavni projekat u skladu sa Pravilnikom o načinu izrade i sadržini tehničke dokumentacije. Projekat unutrašnjih instalacija vodovoda i kanalizacije treba izraditi u skladu s pravilima struke i odredbama važeće zakonske regulative, a mora obuhvatiti interne instalacije vodovoda i kanalizacije.

II) Projekat uređenja

- U projektu dostaviti preglednu situaciju u odgovarajućoj razmjeri sa jasno naznačenim mjestom priključenja na gradsku ulični vodovodnu i kanizacionu mrežu.
- Na situaciji prikazati položaj sa naznačenim međusobnim rastojanjem planiranog objekta od postojećih i planiranih hidrotehničkih instalacija.
- Projektom obavezno prikazati detalj vodomjernog šahta - vodoinstalaterski i građevinski, sa specifikacijom i pravim dimenzijama fazonskih komada i armatura da bi dokazali usvojene dimenzije, osnovu i presjek kao i njegovu lokaciju na situaciji.

321 Tehnički direktor,
Alvin Tombarević

[Signature]



Izvršni direktor,
Zoran Pajović

[Signature]



Crna Gora
Opština Bar
Sekretarijat za komunalno-stambene
poslove i zaštitu životne sredine

Adresa: Bulevar revolucije br. 1
85000 Bar, Crna Gora
Tel: +382 30 311 561 *SABAHETA*
email: sekretarijat.ksp@bar.me
www.bar.me 451

Broj: UPI 14-341/22-219/1

Bar, 29.04.2022. godine

Za: SEKRETARIJAT ZA UREĐENJE PROSTORA

- OVDJE -

Predmet: Saobraćajno – tehnički uslovi za priključenje na javni put



Crna Gora
OPŠTINA BAR

Veza: Vaš broj 07-014/22-199/3 od 21.04.2022. godine

Primljeno:	05.05.2022		
Org. jed.	Broj	Prilog	Vrijednost
	07-014/22-	199	

Poštovani,

Ovaj Sekretarijat je dobio zahtjev, broj UPI 14-341/22-219 od 29.04.2022. godine, za izdavanje saobraćajno – tehničkih uslova za priključenje na javni put, potrebnih za izradu tehničke dokumentacije, za građenje novog objekta na urbanističkim parcelama / lokacijama broj 58 i 63, u zona „F“, u zahvatu DUP-a „Čanj II“ („Sl. list Crne Gore“ – opštinski propisi, br. 39/13), odnosno na djelovima katastarske parcele broj 1327/2, K.O. Mišići, opština Bar.

Shodno članu 17 Zakona o putevima („Sl. list Crne Gore“, br. 082/20) i članu 12 Odluke o opštinskim i nekategorisanim putevima na teritoriji opštine Bar („Sl. list Crne Gore – opštinski propisi“, br. 046/16), u nastavku vam, pored opštih uslova propisanim planskim dokumentom, dostavljamo posebne saobraćajno – tehničke uslove za projektovanje priključka na saobraćajnu infrastrukturu:

- Priključak na urbanističke parcele planirati u skladu sa smjernicama iz Plana;
- Na priključku na saobraćajnicu obezbijediti odgovarajuću preglednost za učesnike u saobraćaju;
- Minimalna širina priključka i prilaznog puta mora da obezbijedi nesmetan ulazak i izlazak mjerodavnog vozila, sa odgovarajućim radiusima;
- Mjerodavno vozilo se definiše na osnovu potrebe prilaznog puta;
- Voditi računa o spoju prilaznog i javnog puta, za sami priključak koristiti materijale koji odgovaraju materijalima puta na koji se priključuje;
- Uzdužne profile priključka prilagoditi terenu i okolnim objektima, uz obavezno postizanje poprečnih i podužnih nagiba potrebnih za efikasno odvođenje atmosferskih voda;

Za urbanističke parcele je potrebno uraditi saobraćajno-tehničku dokumentaciju priključka na javnu saobraćajnicu (grafički prikazati mjesto i način priključka), koju je potrebno uraditi u skladu sa standardima, normativima, preporukama i propisima koji važe u ovoj oblasti.

S poštovanjem,

Obradio,
Milan Andrijašević



Dostavljeno: Naslovu (x3); a/a.



1000000017



102-919-8356/2022

**UPRAVA ZA KATASTAR
I DRŽAVNU IMOVINU**

CRNA GORA

**PODRUČNA JEDINICA
BAR**

Broj: 102-919-8356/2022

Datum: 15.04.2022.

KO: MIŠIĆI

Na osnovu člana 173 Zakona o državnom premjeru i katastru nepokretnosti ("Sl. list RCG" br. 29/07, "Sl. list CG" br. 73/10, 032/11, 040/11, 043/15, 037/17 i 17/18), postupajući po zahtjevu , , za potrebe izdaje se

LIST NEPOKRETNOSTI 1942 - PREPIS**Podaci o parcelama**

Broj	Podbroj	Broj zgrade	Plan Skica	Datum upisa	Potes ili ulica i kućni broj	Način korišćenja Osnov sticanja	Bon. klasa	Površina m ²	Prihod
1327	2		8 9		PJEŠČINE	Pašnjak 3. klase NASLJEDE		530	0.58

530 0.58

Podaci o vlasniku ili nosiocu

Matični broj - ID broj	Naziv nosioca prava - adresa i mjesto	Prava	Obim prava
6010000057078	ŽURIĆ MILIVOJE ŽIVKO MOJKOVAC MOJKOVAC Mojkovac	Susvojina	1/2
1302953283018	MINIĆ SEKULA PETKO DUŠAN TOMOVIĆ BB MOJKOVAC Mojkovac	Susvojina	1/2

Ne postoje tereti i ograničenja.

Naplata takse je oslobođena na osnovu člana 17 Zakona o administrativnim taksama ("Sl. list CG, br. 18/19). Naplata naknade oslobođena je na osnovu člana 174 Zakona o državnom premjeru i katastru nepokretnosti ("Sl. list RCG" br. 29/07, "Sl. list CG" br. 73/10, 032/11, 040/11, 043/15, 037/17 i 17/18).



Ovlašćeno lice:

Mrdjan Kovačević dipl.pravnik

CRNA GORA

UPRAVA ZA KATASTAR I DRŽAVNU IMOVINU

PODRUČNA JEDINICA: BAR

Broj:

Datum: 15.04.2022.



Katastarska opština: MIŠIĆI

Broj lista nepokretnosti:

Broj plana: 8

Parcela: 1327/2

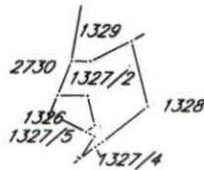
KOPIJA PLANA

Razmjera 1: 2500



4
669
250
583
9

4
669
250
583
9



4
669
000
583
9

4
669
000
583
9

