

URBANISTIČKO-TEHNIČKI USLOVI

1	<p style="text-align: center;"><u>Sekretarijat za uređenje prostora</u></p> <p>Broj: <u>07-014/22-195/4</u></p> <p>Datum: <u>22.09.2022. godine</u></p>	 <p>Crna Gora O P Š T I N A B A R</p>
2	<p>Sekretarijat za uređenje prostora, postupajući po zahtjevu Radinović Zorana, za izdavanje urbanističko - tehničkih uslova, na osnovu člana 74 Zakona o planiranju prostora i izgradnji objekata (»Službeni list CG«, broj 64/17, 44/18, 63/18, 11/19, 82/20 i 86/22), člana 1 Uredbe o povjeravanju dijela poslova Ministarstva ekologije, prostornog planiranja i urbanizma jedinicama lokalne samouprave (»Sl. list CG«, broj 87/18, 28/19, 75/19, 116/20 i 76/21) i DUP-a »Topolica IV« (»Sl.list CG«-opštinski propisi br. 39/13) izdaje:</p>	
3	<p>URBANISTIČKO-TEHNIČKE USLOVE za izradu tehničke dokumentacije</p>	
4	<p>Za građenje objekta na urbanističkoj parceli B1-UP4, u zoni »B«, blok 1. Katastarska parcela broj 5852 KO Novi Bar se zajedno sa ostalim parcelama nalazi u zahvatu urbanističke parcele B1-UP4, u zoni »B«, blok 1, u zahvatu DUP-a »Topolica IV«.</p> <p>Napomena:</p> <ul style="list-style-type: none"> - Konačna lokacija (katastarske parcele koje čine predmetne urbanističke parcele, površina urbanističkih, odnosno dijelova urbanističkih parcela - lokacije na kojoj se gradi objekat) će se odrediti u fazi izrade glavnog projekta, a nakon izrade Elaborata parcelacije od strane licencirane geodetske organizacije koja posjeduje licencu izdatu od strane nadležnog Ministarstva. 	
5	PODNOŠILAC ZAHTJEVA:	Radinović Zoran
6	POSTOJEĆE STANJE:	
<p>Opis lokacije - izvod iz planskog dokumenta DUP »Topolica IV«, urbanističke parcele B1-UP4, u zoni »B«, blok 1, ograničene koordinatama datim u izvodu iz DUP-a »Topolica IV«- grafički prilog Plan parcelacije.</p> <p>ZONA B - BLOK 1</p> <p>Blok čini dio zone namijenjene višeporodčnom stanovanju velikih gustina, između Makedonske ulice i ulica „2“, „5“ i „8“. Krajnji sjeverozapadni dio bloka obuhvaćen je UP „Fleksibilna zona 1“, iz kojeg je preuzeto usvojeno rešenje.</p> <p>U okviru bloka, definisan je prostor za izgradnju objekta osnovne škole, u skladu sa GUP-om Bara, uz izvjesnu dislokaciju.</p>		

Građevinske linije prema uličnim koridorima formirane su tako što prate liniju regulacije, poklapaju se ili su paralelne sa regulacionom linijom. Planom se predviđa gradnja objekata na regulacionoj liniji uz Makedonsku ulicu, blago povučena od nje u Ulici "2", nastavak ulice Rista Lekića, što omogućava formiranje jasnog fronta prema glavnim koridorima.

Građevinske linije prema blokovima 2 i 4 zone stanovanja velikih gustina definišu najmanje odstojanje od obodnih saobraćajnica na kojem se mogu graditi objekti, kao i građevinske linije prema blokovskoj saobraćajnici i lokaciji školskog objekta. Dispozicija objekata koji se ne grade uz građevinsku liniju mora biti u skladu sa pravcima pružanja građevinskih linija uz saobraćajnice, odnosno, objekte treba pozicionirati paralelno ili upravno u odnosu na građevinsku liniju uz najbližu ulicu.

Planom parcelacije predviđeno je objedinavanje parcela, ali je kroz realizaciju moguće i odobravanje izgradnje na više urbanističkih parcela ili njihovih djelova.

Pristup parcelama treba rešavati u skladu sa planskim dokumentom, uz prelazna privremena rešenja koja podrazumijevaju korišćenje postojećih i formiranje novih pristupnih puteva. Kroz realizaciju unutrašnjosti bloka, funkcionalnim povezivanjem uređenja terena potrebno je obezbijediti odgovarajući pristup svakoj lokaciji.

Otvorene površine treba da budu uređene, ozelenjene, dostupne za korišćenje, povezane i prohodne.

7 PLANIRANO STANJE:

7.1. Namjena parcele odnosno lokacije su:

Površine mješovite namjene:

Na parcelama mješovite namjene mogu se graditi:

- Stambeni objekti i stambeno-poslovni objekti;
- Tržni i izložbeni centri;
- Objekti za smještaj turista - hoteli;
- Ugostiteljski objekt;
- Poslovni objekti i objekti privrednih društava;
- Objekti za upravu, kulturu, školstvo, zdravstvenu i socijalnu zaštitu,
- Parkinzi i garaže;
- Objekti infrastrukture.

Izvan površina navedenih namjena nalaze se površine za željeznički saobraćaj sa zaštitnim koridorom definisanim u skladu sa propisima.

Objekti se mogu graditi na svim urbanističkim parcelama, na neizgrađenim površinama i umjesto postojećih objekata.

Položaj objekta na parceli, gabariti objekata, unutrašnji kolsko-pješački saobraćaj, slobodni prostori, parkinzi i zelene površine biće razrađene projektnom dokumentacijom.

Objekti mogu biti postavljeni na građevinskoj parceli:

- u neprekinutom nizu - objekat na parceli dodiruje obje bočne linije građevinske parcele;
- u prekinutom nizu - objekat dodiruje samo jednu bočnu liniju građevinske parcele;
- kao slobodnostojeći - objekat ne dodiruje ni jednu liniju građevinske parcele.

Oblik i površine objekata određuju se u skladu sa:

- predviđenim indeksima zauzetosti i indeksima izgrađenosti;
- regulacionim i građevinskim linijama;
- predviđenom spratnošću.

Uvidom u list nepokretnosti konstatovano je da su na parceli izgrađeni objekti time se

mogu primjenjivati sljedeći uslovi:

Uslovi za tretman postojećih objekata

Postojeći objekti mogu se zamijeniti novim prema urbanističkim uslovima propisanim planskim dokumentom.

Postojeći objekti se zadržavaju u zatečenom stanju na parceli u vlasništvu, odnosno ispunjavaju uslove za izdavanje odobrenja:

- Postojeći objekti koji se nalaze u cjelini unutar planirane regulacione linije, odnosno van saobraćajnica;
- Postojeći objekti za koje je na parcelama obezbijeđen odgovarajući broj parking mjesta;

Napomena: Uvidom u list nepokretnosti i kopiju plana konstatovano je da na lokaciji postoji objekat. U slučaju intervencija na postojećem objektu, predhodno je potrebno da je predmetni objekat u cijelosti legalan.

7.2. Pravila parcelacije:

Podjela planskog područja izvršena je na nivou blokova koji su podijeljeni na urbanističke parcele numerički označene. Urbanističkom parcelacijom poštovane su, koliko je to bilo moguće, vlasničke parcele. Ukoliko na postojećim granicama parcela dođe do neslaganja između zvaničnog katastra i plana, mjerodavan je zvanični katastar.

Preparcelacija, odnosno izmjena granica katastarskih parcela, u formiranju urbanističkih parcela vršena je, po pravilu, zbog formiranja saobraćanih koridora, ali i zbog dobijanja poželjnog oblika urbanističke parcele koji omogućuje optimalno korišćenje prostornih potencijala.

Kada urbanistička parcela, koja je određena ovim planskim dokumentom, ima manja odstupanja od postojeće katastarske parcele (ili parcela), kao i u drugim opravdanim slučajevima kada je potrebno izvršiti usklađivanje urbanističke parcele sa katastarskom parcelom, organ nadležan za poslove uređenja prostora može izvršiti usklađivanje urbanističke parcele sa katastarskim stanjem u toku postupka za izdavanje građevinske dozvole.

Urbanistička parcela mora imati neposredan kolski pristup na javnu saobraćajnu površinu. Urbanističkom parcelom pogodnom za građenje smatraće se i ona parcela koja ima obezbijeđen pristup u širini od najmanje 4,0 m.

Oblik i veličina parcele određeni su tako da se na njoj može graditi u skladu sa planom utvrđenim uslovima i predstavljeni su u grafičkom prilogu.

Urbanistička parcela može imati privremeni pristup sa javne saobraćajnice većeg ranga, koji se ukida kada se realizuje pristup sa odgovarajuće (blokovske) saobraćajnice.

Lokacija je mjesto na kome se izvode radovi kojima se prostor privodi namjeni u skladu sa urbanističko-tehničkim uslovima i smjernicama utvrđenim planskim dokumentom.

Planskim dokumentom se preporučuje urbanistička komasacija, tj. ukрупnjavanje lokacija objedinjavanjem vlasničkih parcela, u cilju optimalnog korišćenja prostornih potencijala u postupku urbane rekonstrukcije.

Ukoliko se određuje lokacija na dijelu urbanističke parcele za izgradnju, rekonstrukciju ili izvođenje drugih radova kojima se vrše promjene u prostoru, površina lokacije ne može biti manja od 600m², a širina uličnog fronta 40m.

7.3. Građevinska i regulaciona linija, odnos prema susjednim parcelama:



U svemu prema izvodu iz DUP-a »Topolica IV« - grafički prilog »Plan nivelacije i regulacije«.

Regulaciona linija u ovom dokumentu je definisana kao linija koja dijeli javnu površinu od površina predviđenih za druge namjene.

Regulaciona linija je istovremeno i granica urbanističkog bloka, koja je precizno definisana koordinatama prelomnih tačaka u grafičkom prilogu.

Građevinska linija je utvrđena kao linija do koje je dozvoljeno građenje na, iznad i ispod površine zemlje i to kao:

1. građevinska linija na nivou urbanističkog bloka, definisana grafički, koja je obavezujuća i preko koje se ne može graditi.

2. građevinska linija, u odnosu na susjedne parcele, definisana numerički (kao odstojanja od granica parcele):

a. građevinska linija na koju se oslanja objekat dužom stranom, na odstojanju koje ne može biti manje od $\frac{1}{3}$ visine objekta,

b. građevinska linija na koju se oslanja objekat kraćom stranom (bočnom fasadom):

- do ivice parcele, ako je zid u vidu kalkana bez otvora,

- na najmanjem udaljenju od 1,50m od granice parcele ako su predviđeni mali otvori radi provjetravanja higijenskih prostorija,

- na najmanjem udaljenju od 2,50m od granice parcele ako su predviđeni otvori sa visokim parapetima,

- na udaljenju većem od 4,50m od granice parcele ako su predviđeni otvori normalnih dimenzija i parapeta.

Ukoliko je kraća - bočna strana objekta veća od 15m, primjenjuje se parametar određen za dužu stranu objekta.

Sve građevinske linije zajedno na nivou parcele definišu moguću zonu u okviru koje se formira gabarit budućeg objekta prema indeksu zauzetosti, koji je definisan na nivou svakog bloka i parcele.

Grafičkim prilogom plana je za sve urbanističke parcele definisana minimum jedna građevinska linija, ili dvije, koje predstavljaju obodnu granicu izgradnje na, ispod i iznad površine zemlje.

Građevinske linije ispod površine zemlje mogu biti izvan utvrđenih građevinskih linija na zemlji, mogu se poklapati sa granicama parcele-lokacije na kojoj se gradi objekat, uz isključivu obavezu i odgovornost investitora da izvođenjem radova i upotrebom objekta ne ugrozi susjedne objekte i parcele.

8 **PREPORUKE ZA SMANJENJE UTICAJA I ZAŠTITU OD ZEMLJOTRESA, KAO I DRUGE USLOVE ZA ZAŠTITU OD ELEMENTARNIH NEPOGODA I TEHNIČKO-TEHNOLOŠKIH I DRUGIH NESREĆA:**

Zbog izražene seizmičnosti područja statiku računati na IX stepen MCS skale.

Zbog visokog stepena seizmičkog rizika sve seizmičke proračune zasnovati na podacima mikrosezmičke rejonizacije.

Plansko područje prema pogodnosti terena za urbanizaciju spada u IIa i IIc kategoriju koju čine tereni pogodni za urbanizaciju uz manja ograničenja, IIIb kategoriju gdje je urbanizacija moguća ali uz znatna ograničenja i IVc kategoriju koju čine područja nepovoljna za urbanizaciju.

Terene svrstane u drugu kategoriju pogodnosti za urbanizaciju karakteriše nagib terena od 5 do 10°, stabilan i uslovno stabilan teren sa manjim i rijetkim pojavama nestabilnosti, nosivosti 120-200kPa, nivoa do podzemne vode 1,5-4m i koeficijenta seizmičnosti ispod 0,14. Ova kategorija obuhvata ravničarske i padinske terene izgrađene od nevezanih, poluvezanih i na padinama vezanih stijena.

Ravni tereni IIa kategorije su izgrađeni od šljunkovito-pjeskovitih sedimenata.



Glavni otežavajući faktor za urbanizaciju su visok nivo seizmickog intenziteta i često visok nivo podzemne vode. Na padinama ih izgrađuju vezani i poluvezani sedimenti, gdje su glavni otežavajući faktori za urbanizaciju naklonski ugao i nosivost terena.

Tereni IIc kategorije su u ravni građeni iz šljunkovito-pjeskovitih sedimentata, a glavni otežavajući faktor za urbanizaciju je nosivost, stabilnost, erodibilnost i raspadnutost stijena.

Na terenima svrstanim u IIIb kategoriju urbanizacija je moguća ali uz znatna ograničenja i veće intervencije u tlu i na terenu. Karakteriše ih nagib od 10 do 30°, uslovno stabilni tereni sa manjim i većim pojavama nestabilnosti, nosivosti 70-120 kPa i koeficijentom seizmičnosti od 0,14.

9 USLOVI I MJERE ZAŠTITE ŽIVOTNE SREDINE:

Poštovati zakon o životnoj sredini («Sl.list CG», br. 52/16), Zakon o procjeni uticaja na životnu sredinu ("Sl. list CG", br. 75/18), Uredbu o projektima za koje se vrši procjena uticaja na životnu sredinu ("Sl. list RCG", br. 80/05, "Sl. list RCG", br. 20/07 i "Sl. list CG", br. 47/13 i 53/14) kao i podzakonske akte koji proizilaze iz zakona.

Koncept zaštite, očuvanja i unapređenja životne sredine usmjeren je na uspostavljanje održivog upravljanja prirodnim vrednostima, prevenciji, smanjenju i kontroli svih oblika zagađivanja. Težište je na razrešavanju mogućih faktora narušavanja životne sredine u svim sferama djelatnosti (u okviru vodne, saobraćajne i komunalne infrastrukture, industrije, poljoprivrede), kao i sanaciji i revitalizaciji ugroženih područja.

Poseban akcenat je na zaštiti prirodnih i stvorenih vrednosti. Osnovni prirodni elementi od značaja za zaštitu su: more i morska obala širine minimalno do 500 m, nalazišta mineralnih i nemineralnih sirovina, izvori i površinski i podzemni vodotoci, prirodna vegetacija sa karakterističnim florističkim sastavom i osnovne karakteristike prirodnog reljefa. Osnovni stvoreni elementi od značaja za zaštitu su antropogena (terase) i sva poljoprivredna i šumska zemljišta, maslinjaci, agrumari, park Topolica i park Biskupije, postojeće gradsko zelenilo i pošumljene površine duž morske obale i saobraćajnica.

Potencijalno veći pritisci na životnu sredinu, prema strateškim ciljevima razvoja, mogu se očekivati razvojem Bara kao regionalnog centra, razvojem multimodalnog saobraćajnog sistema, kao i razvojem slobodne industrijske zone. Svi ovi elementi predstavljaju najdinamičnije forme razvoja u prostornom smislu, i zahtijevaju vrlo kontrolisan i rigorozan pristup u zaštiti životne sredine. Sa druge strane, strateški pravac u razvoju poljoprivrede – prerađivačke i prehrambene proizvodnje, sa akcentom na proizvodnju ekološki bezbjedne hrane, u mnogome bi pomogao rehabilitaciji zemljišnih i vodnih resursa, pošto podrazumijeva primjenu organske proizvodnje.

Predviđen dinamičan razvoj tercijarnog sektora (turizam, trgovina, ugostiteljstvo, saobraćaj) morao bi se usmjeriti na veću uključenost kulturne baštine urbanog i ruralnog tipa i unapređenje prirode i životne sredine.

Promjene koje se očekuju u prostornoj organizaciji industrije, u pravcu formiranja manjih radnih zona za mala i srednja preduzeća, u sklopu drugih urbanih funkcija, mogu se prihvatiti kao važne prateće funkcije, s tim da svojom aktivnošću (buka, zagađenje vode, vazduha i tla) ne utiču negativno na životnu sredinu.

U sanaciji i rehabilitaciji prostora od strateške važnosti, ne samo sa aspekta saobraćajnog sistema, već i zaštite životne sredine je izmještanje tranzitnog saobraćaja izvan gradskog područja. Dalje, zahtjevi za poboljšanjem kvaliteta mora, vazduha i zemljišta od zagađivanja prouzrokovanog radom Luke i industrijom, potenciraju razvoj na bazi čistih

tehnologija.

Problem komunalnog, industrijskog, medicinskog i drugog opasnog otpada zahtijeva primjenu savremenih tehnologija sakupljanja, separacije, reciklaže i odlaganja. Bogatstvo, raznovrsnost i očuvanost prirodnih dobara, u prvom redu biljnog i životinjskog svijeta na kopnu i u vodi, jedna je od prioriternih obaveza očuvanja ekosistema i preduzimanja adekvatnih mjera njihove zaštite, uređenja i unapređenja, radi planskog i racionalnog korišćenja prostora i njegove optimalne valorizacije.

Prevenција zagađenja i ugrožavanja životne sredine predpostavlja: 1) utvrđivanje jasnih tehničko-tehnoloških uslova u pogledu lociranja potencijalnih zagađivača, kroz obaveznu izradu studija procjena uticaja; i 2) poštovanje režima očuvanja i korištenja područja zaštićenih prirodnih dobara, izvorišta vodosnabdijevanja, šuma, poljoprivrednog zemljišta, javnih zelenih površina, rekreacionih područja, koji su utvrđeni ovim planom, a na osnovu odgovarajućih zakonskih akata i predmetnih programa.

Da bi se uopšte moglo govoriti o održivom razvoju, neophodno je ispoštovati ekološke odrednice, predočene u ciljevima, pri razmještanju, revitalizaciji i novoj izgradnji stambenih, privrednih, turističkih i saobraćajnih objekata i prostornih cjelina.

Mjere koje se tiču, vodosnabdijevanja, zaštite voda, zaštite obala i tretmana otpadnih voda, razrađeni su u odgovarajućem dijelu ovog plana, a ovdje se apostrofiraju kao nedjeljivi činioč životne sredine, koji iz aspekta njene zaštite i unapređenja ima prioritet.

Za sve lokacije gdje je planirana privredna djelatnost, a gdje se identifikuju izvori zagađenja (rezervoari, i dr.), neophodno je primijeniti tehničke i tehnološke kriterijume za smanjenje uticaja i uspostaviti zaštitne zone prema procjeni uticaja na životnu sredinu.

Postojeće objekte, koji na bilo koji način ugrožavaju životnu sredinu ili zdravlje stanovništva, potrebno je u narednom periodu dislocirati iz centra grada u neku od radnih zona, kako bi u potpunosti zadovoljili sve prostorne, infrastrukturne, ekološke i druge kriterijume.

Nije dozvoljena upotreba pesticida, herbicida i vještačkih đubriva na zemljištu koje se koristi u poljoprivredne svrhe.

Neophodno je striktno sprovođenje zakonskih odredbi za zaštitu životne sredine; pooštrena primjena ekonomskog instrumenta "zagađivač plaća", za sve oblike ugrožavanja životne sredine, prema važećim zakonima, uspostavljanje lokalnog monitoringa kontrole kvaliteta životne sredine (uključujući i praćenje efekata mjera za njeno poboljšanje i inspeksijski nadzor) i veća uključenost i bolja organizovanost civilnog sektora u rešavanju problema životne sredine.

10 USLOVI ZA PEJZAŽNO OBLIKOVANJE:

Posebnu pažnju posvetiti uređenju otvorenih površina, uz nastojanje da se nadgrade i afirmišu osnovne karakteristike lokacije. Otvorene površine predstavljaju sve prostore koji su površinski uređeni kao slobodne parterne površine (popločane, ozelenjene površine...) a koje su nastale u okviru bloka ili parcele:

- direktno na zemlji, kao uređenje terena
- iznad podrumskih prostorija (ispod kojih su smještene garaže), koje dobijaju adekvatnu namjenu uz adekvatno uređenje i ozelenjavanje
- iznad suterenskog prostora kao dvorište, koje se takođe uređuje i ozelenjava
- iznad prizemne etaže, ako je veće površine, namijenjene za zajedničke aktivnosti i ako je bogato uređeno i ozelenjeno
- eventualno iznad krovnih ravnih površina ako su dostupne, sa dopunskim

sadržajima.

Uređenje otvorenih površina prilagoditi namjeni objekata, ambijentu i klimatskim uslovima. Različitom obradom izdiferencirati namjensku podjelu partera, sa ciljem da se obezbijedi spontano korišćenje i prijatan doživljaj u prostoru, ostvarujuću, kroz usklađivanje elemenata parterne obrade, oblikovno, a po potrebi i funkcionalno, povezivanje sa parternim cjelinama susjednih objekata.

Zastupljenost i obradu zelenih površina realizovati u skladu sa uslovima i smjernicama iz odgovarajućeg priloga plana (pejzažna arhitektura).

Radi atraktivnosti i podizanja stepena prijatnosti ambijenta, zavisno od veličine i vrste objekata, predvidjeti gdje god je moguće manje ambijentalne cjeline (pjacete, male trgove, platoe i sl.).

Kod obrade trotoara i pješačkih staza ostvariti upotrebnu funkciju (odgovarajuće širine, ravne površine, mali nagibi i sl.) i zadovoljiti estetske kriterijume primjenom materijala za završnu obradu (kamene ploče, behaton elementi, kamene kocke i drugo).

Pravilnim izborom urbane opreme (elemenata za sjedenje i odmor, korpi za otpatke, žardinjera i drugo), likovnim intervencijama (skulpture, instalacije, vodeni efekti...), elementima vizuelnih komunikacija (oglasne table, bilbordi, putokazi...) i cjelokupnim urbanim dizajnom doprinijeti ambijentalnoj vrijednosti prostora.

Zelenilo kolektivnog stanovanja

Pitanje korišćenja otvorenih prostora direktno orijentisanih potrebama stanovnika kolektivnog tipa stanovanja, ostvaruje se posredstvom odgovarajućih sadržaja koji predstavljaju dio planiranja ovih zelenih površina. Osnovni smisao ovih površina vezan je za boravak stanovnika u slobodnom prostoru i smanjivanje ili zaštitu nepovoljnih uticaja svojstvenih gradskim uslovima života. Ove zelene površine obično predstavljaju najslabiju tačku u slici nekog grada. Da bi se osiguralo potpunije direktno korišćenje moraju biti ispunjeni određen uslovi:

- U okviru otvorenih prostora planirati zelenu površinu u vidu manjeg parka sa svim sadržajima za prijatniji boravak koje takva površina podrazumijeva (kao što su dječija igrališta, prostori miran odmor) i odgovarajućim kompozicionim rješenjem ;
- Isplanirati različite tipove aktivne rekreacije u odnosu na potrebe stanovnika i ukupne površine otvorenog prostora;
- Pri izboru sadnog materijala voditi računa o sanitarno-higijenskim, arhitektonsko-urbanističkim i estetskim funkcijama zelenila.

Zelenilo poslovnih objekata

Zelenilo poslovnih objekata treba da zadovolji prije svega estetsku, a zatim, ako površina pod zelenilom to dozvoljava, i ostale funkcije. Zelenilo ovdje ima marketinšku ulogu, odnosno treba da privuče potencijalnog korisnika i ostavi dobar i ozbiljan prvi utisak. Kompoziciono rješenje ovih površina često je geometrijsko sa najdekorativnijim biljnim vrstama, kao i fontanom koja predstavlja nezaobilazan element otvorenog prostora. Sve elemente kompozicije: zelenilo, staze, materijale, oblike, boje uskladiti sa arhitekturom objekta odnosno doprinijeti njegovoj atraktivnosti i prepoznatljivosti. Treba reći da se ovim planom kao i drugim planovima vlasnicima poslovnih prostora daju osnovne obavezujuće smjernice za uređenje okoline za koju su dužni.

Uređenje terena treba da bude usaglašeno - povezano između parcela i sa kontaktnim područjem. Kolski pristup planiranim parcelama samo privremeno može biti sa obodnih bulevara, dok se kroz realizaciju unutrašnjosti bloka tehničkim rješenjima koja se povezuju ne obezbijedi odgovarajući pristup. Na ovaj način formiraće se mreža saobraćajnica unutar blokova i ukinuti privremeni pristupi sa glavnih saobraćajnica.

Otvorene površine treba da budu uređene, ozelenjene, dostupne za korišćenje, povezane i prohodne.



Parkiranje i garažiranje vozila se vrši u okviru urbanističke (ili katastarske) parcele svakog objekta, prema standardima koji su propisani.
 Procenat zelenih površina mora biti najmanje 20%.
 Ograđivanje parcela planiranih objekata nije predviđeno, osim za objekat osnovnog obrazovanja i dnevni centar za osobe sa posebnim potrebama.
 Uređenje urbanističke parcele obraditi kao poseban dio projekta u skladu sa izvodom iz DUP-a »Topolica IV«.

11 USLOVI I MJERE ZAŠTITE NEPOKRETNIH KULTURNIH DOBARA I NJIHOVE ZAŠTIĆENE OKOLINE:

Poštovati Zakon o zaštiti kulturnih dobara (»Sl.list CG«, br. 049/10 od 13.08.2010, 040/11 od 08.08.2011, 044/17 od 06.07.2017) tj. 3. Slučajna otkrića: Član 87, u kojima se navode obaveze pronalazača, kao i Član 88 – obeveze Uprave i investitora.

12 USLOVI ZA LICA SMANJENE POKRETLJIVOSTI I LICA SA INVALIDITETOM:

Potrebno je omogućiti pristup lica sa posebnim potrebama u sve objekte i djelove objekata koji svojom funkcijom podrazumjevaju javni pristup. Kroz objekte i djelove objekata u kojima je omogućen rad licima sa posebnim potrebama neophodno je obezbjediti nesmetano kretanje kolica, pristup u odgovarajuće dimenzionisane liftove i sanitarne prostorije. Projektom obezbjediti nesmetan pristup, kretanje, boravak i rad lica smanjene pokretljivosti, u skladu sa Pravilnikom o bližim uslovima i načinu prilagođavanja objekata za pristup lica smanjene pokretljivosti (»Sl.list CG«, br. 48/13).

13 USLOVI ZA TRETMAN POSTOJEĆIH OBJEKATA:

Postojeći objekti mogu se zamijeniti novim prema urbanističkim uslovima propisanim planskim dokumentom.

Postojeći objekti se zadržavaju u zatečenom stanju na parceli u vlasništvu, odnosno ispunjavaju uslove za izdavanje odobrenja:

- Postojeći objekti koji se nalaze u cjelini unutar planirane regulacione linije, odnosno van saobraćajnica;
- Postojeći objekti za koje je na parcelama obezbijeđen odgovarajući broj parking mjesta;
- Objekti koji su pekoračili građevinsku liniju prema zaštitnom pojasu pruge, uz saglasnost Željezničke infrastrukture Crne Gore.

USLOVI ZA POSTAVLJANJE POLUPODZEMNIH KONTEJNERA

Shodno Odluci o komunalnom redu na teritoriji opštine Bar („Službeni list Crne Gore – opštinski propisi”, br. 051/19 od 17.12.2019.), investitor stambenog, poslovnog i stambeno-poslovnog objekta preko 1.000m² korisne površine dužan je da u okviru svoje urbanističke parcele postavi polupodzemne kontejnere za sakupljanje komunalnog optada.

U narednoj tabeli dati su uslovi za postavljanje polupodzemnih kontejnera:

Broj stambenih/poslovnih jedinica	Kriterijum	Kapacitet (m ³)	Minimalni kapacitet posuda koje treba ugraditi – ukupno (m ³)	Kapacitet za mokru frakciju (m ³)	Kapacitet za suhu frakciju (m ³)
do 30	0,11	3,30	3	Podijeljeno na mokru i suhu frakciju	
31	0,11	3,41	5	2,5	2,5
50	0,11	5,50			
51	0,11	5,61	6	3	3

	60	0,11	6,60			
	61	0,11	6,71	10	5	5
	90	0,11	9,90			
	91	0,11	10,01	12	6	6
	110	0,11	12,10			
	111	0,11	12,21	15	7,5	7,5
	140	0,11	15,40			
	Preko 140	0,11	15,51	18	9	9

Kapacitet posuda za objekte kolektivnog tipa stanovanja i poslovanje utvrđen je po kriterijumu da je na 10 stambenih/poslovnih jedinica neophodan kapacitet od približno $1,1\text{m}^3$

Investitor je dužan da prije ugradnje pribavi saglasnost od d.o.o. "Komunalne djelatnosti" Bar o potrebnom broju, vrsti i mjestu za postavljanje posuda.

Posude koje se postavljaju su tipizirani kontejneri sa vrećom ili tvrdim uloškom za podzemno sakupljanje otpada:

- zapremine $1,3\text{m}^3$
- zapremine 3m^3 i
- zapremine 5m^3 .

14 **USLOVI ZA OBJEKTE KOJI MOGU DA UTIČU NA BEZBJEDNOST VAZDUŠNOG SAOBRAĆAJA:**

/

15 **USLOVI ZA OBJEKTE KOJI MOGU DA UTIČU NA PROMJENE U VODNOM REŽIMU:**

Plansko područje obuhvata ravničarski teren, nagnut u pravcu sjeveroistok-jugozapad, sa razlikom nadmorskih visina od 3,5 do 14,5 mnv.

Najniži dio se nalazi jugozapadno, na izlazu vodotoka Rena iz planskog područja, a najviši u nastavku Makedonske ulice. Nagib terena je oko 1%, što plansko područje svrstava u morfološki najpovoljnije za izgradnju.

U geološkoj građi planskog područja najznačajnije tvorevine su aluvijalni nanosi u kojima su zastupljeni šljunkovi, pjeskovi i gline različite debljine sa čestim vertikalnim i horizontalnim smjenjivanjem navedenih litoloških članova.

Nosivosti ravničarskih terena izgrađenih iz nevezanih i poluvezanih naslaga računata su za trakaste temelje dubine 1,5 m i širine 1,0 m. Pri tome, u obzir su uzimani geomehantički parametri za dubine do najviše 15 m ispod temelja. Za temeljenje zahtjevnih objekata na ovim terenima potrebno izvršiti odgovarajuće geomehantičke analize i izračunati nosivost temeljnog tla.

16 **MOGUĆNOST FAZNOG GRAĐENJA OBJEKTA:**

/

17.1. **Uslovi priključenja na elektroenergetsku infrastrukturu:**

U svemu prema izvodu iz DUP-a »Topolica IV«, grafički prilog Elektroenergetska infrastruktura i uslovima koje odredi Crnogorski elektrodistributivni sistem.

Elektroenergetska infrastruktura:

Upućuje se investitor da pri izradi tehničke dokumentacije (idejni projekat ili glavni projekat) mora poštovati Tehničke preporuke CEDIS-a i to:

- Tehnička preporuka za priključenje potrošača na niskonaponsku mrežu TP-2 (dopunjeno izdanje);
- Tehnička preporuka – Tipizacija mjernih mjesta;
- Uputstvo i tehnički uslovi za izbor i ugradnju ograničivača strujnog opterećenja;



- Tehnička preporuka TP-1b-Distributivna transformatorska stanica DTS- EPCG 10/04 kV.

Tehničke preporuke dostupne su na sajtu CEDIS-a.

Investitor je obavezan da od CEDIS-a pribavi potvrdu o ometanju/neometanju elektroenergetskih instalacija na urbanističkoj parceli/lokaciji.

17.2. Uslovi priključenja na vodovodnu i kanizacionu infrastrukturu:

U svemu prema izvodu iz DUP-a »Topolica IV«, grafički prilog Hidrotehnička infrastruktura i tehničkim uslovima za izradu projektne dokumentacije za priključenje na hidrotehničku infrastrukturu propisanim od strane d.o.o. »Vodovod i kanalizacija« Bar.

17.3. Uslovi priključenja na saobraćajnu infrastrukturu:

U svemu prema izvodu iz DUP-a »Topolica IV«, grafički prilog »Plan saobraćajne infrastrukture«.

17.4. Ostali infrastrukturni uslovi:

Elektronska komunikacija:

Upućuje se investitor da, pri izradi tehničke dokumentacije iz oblasti elektronskih komunikacija, mora poštovati sledeće pravilnike:

- Pravilnik o širini zaštitnih zona i vrsti radio koridora u kojima nije dopušteno planiranje i gradnja drugih objekata (»Sl. list CG«, br. 33/14), kojim se propisuju način i uslovi određivanja širine zaštitnih zona elektronskih komunikacionih mreža, elektronske komunikacione infrastrukture i povezane opreme i radio koridora u čijoj zoni nije dopušteno planiranje i gradnja drugih objekata;

- Pravilnik o tehničkim i drugim uslovima za projektovanje, izgradnju i korišćenje elektronske

komunikacione mreže, elektronske komunikacione infrastrukture i povezane opreme u objektima (»Sl. list CG«, br. 41/15), kojim se propisuju tehnički i drugi uslovi za projektovanje, izgradnju i korišćenje elektronske komunikacione mreže, elektronske komunikacione infrastrukture i povezane opreme u poslovnim i stambenim objektima;

- Pravilnik o uslovima za planiranje, izgradnju, održavanje i korišćenje pojedinih vrsta elektronskih komunikacionih mreža, elektronske komunikacione infrastrukture i povezane opreme, koji propisuju uslovi za planiranje, izgradnju, održavanje i korišćenje pojedinih vrsta elektronskih komunikacionih mreža, elektronske komunikacione infrastrukture i povezane opreme u Crnoj Gori;

- Pravilnik o zajedničkom korišćenju elektronske komunikacione infrastrukture i povezane opreme, (»Sl. list CG«, br. 52/14), kojim se propisuju uslovi i način zajedničkog korišćenja elektronske komunikacione infrastrukture i povezane opreme, kao i mjere za povećanje razpoloživosti slobodnih kapaciteta u toj infrastrukturi.

Web sajtovi:

- Sajt na kome se nalaze relevantni propisi u skladu sa kojim se obavlja izrada tehničke dokumentacije <http://www.ekip.me/regulativa/>

- Sajt na kome Agencija objavljuje podatke o postojećem stanju elektronske komunikacione infrastrukture <http://ekinfrastuktura.ekip.me/ekip.me> kao i

- adresa web portala <http://ekinfrastuktura.ekip.me/ekip/login.jsp> preko koga sve zainteresovane strane od Agencije za telekomunikacije i poštansku djelatnost mogu da zatraže otvaranje korisničkog naloga, kako bi pristupili georeferenciranoj bazi podataka elektronske komunikacione infrastrukture.

18

POTREBA IZRADE GEODETSKIH, GEOLOŠKIH (GEOTEHNIČKIH, INŽENJERSKO-GEOLOŠKIH, HIDROGEOLOŠKIH, GEOMEHANIČKIH I SEIZMIČKIH) PODLOGA, KAO I VRŠENJA GEOTEHNIČKIH ISTRAŽNIH RADOVA I DRUGIH ISPITIVANJA:

Imajući u vidu inženjersko-geološke, hidrološke i seizmičke uslove tla, buduća izgradnja i uređenje prostora moraju se zasnivati na nalazima i preporukama elaborata "Inženjersko-geološka istraživanja sa seizmičkom mikrorejonezom terena GUP Bara", kao i na naknadnim geotehničkim istraživanjima geoloških i hidrogeoloških svojstava tla relevantnih za temeljenje i izgradnju objekata. Zbog visokog stepena seizmičkog rizika sve seizmičke proračune zasnivati na mikrosezmičkim podacima.

Izradi tehničke dokumentacije, u skladu sa propisima, mora da prethodi detaljno geomehaničko ispitivanje terena i izrada odgovarajućeg elaborata.

Izbor fundiranja novih objekata prilagoditi rezultatima geomehaničkog elaborata, zahtjevima sigurnosti, ekonomičnosti i funkcionalnosti objekata. Konstrukciju novih objekata oblikovati na savremen način, bez miješanja sistema nošenja po spratovima, sa jednostavnim osnovama i sa jasnom seizmičkom koncepcijom.

Potrebno je obezbjediti seizmičku stabilnost konstruktivnog sistema na IX steper seizmičkog intenziteta po MCS skali.

19 **POTREBA IZRADE URBANISTIČKOG PROJEKTA**

/

20 **URBANISTIČKO-TEHNIČKI USLOVI ZA ZGRADE SADRŽE I URBANISTIČKE PARAMETRE**

Oznaka urbanističkih parcela:	B1-UP4
Površina urbanističke parcele:	1549,97 m²
Maksimalni indeks zauzetosti:	0,45 – 697,49 m²
	Indeks zauzetosti je definisan kao maksimalni za svaku pojedinačnu lokaciju i urbanističku parcelu. Definisani indeks zauzetosti se može uvećati za 20% ukoliko lokacija obuhvata najmanje dvije vlasničke parcele ili kada je površina lokacije iznad 1200m ² .
Maksimalni indeks izgrađenosti:	3,50
Bruto građevinska površina objekata:	-maxBGP= 5424,90m² -Površina centralnih funkcija 542,49 m ² -Površina stanova 4882,41 m ² Indeks izgrađenosti je definisan kao maksimalni za svaku pojedinačnu lokaciju i urbanističku parcelu. Definisani indeks izgrađenosti se može uvećati za 20% ukoliko lokacija obuhvata najmanje dvije vlasničke parcele ili kada je površina lokacije iznad 1200m ² . U obračun bruto građevinske površine ne ulaze prilazi, parkinzi, bazeni, igrališta (dječja, sportska), otvorene terase i druge popločane površine, krovovi ukopanih i poluukopanih garaža koji nijesu viši od 1,00 m od nulte kote

objekta i koriste se za neku od navedenih namjena.

Izgradnja podruma i suterena je dozvoljena, ali nije obavezna. Podrumska etaža ne ulazi u proračun dozvoljene bruto površine objekta, ukoliko je namijenjena za garažni ili instalacioni prostor.

Horizontalni gabarit podzemne etaže može biti veći od gabarita objekta, ali pod uslovom da se njenom izgradnjom ne ugrožavaju susjedni objekti ni parcele. Ukoliko je krov podzemne garaže do 1,00m iznad nivoa terena, ozelenjen i parterno uređen, njen gabarit ne ulazi u proračun procenta zauzetosti parcele, već se smatra uređenom zelenom površinom.

Maksimalna spratnost objekata:

P+9

Vertikalni gabarit objekta je definisan brojem etaža. Vertikalni gabarit se definiše i za podzemne i za nadzemne etaže. Etaže se definišu nazivima koji proističu iz njihovih položaja u objektu.

Na nivou planskog dokumenta maksimalna visina objekta je deset nadzemnih etaža i dvije podzemne etaže.

Spratnost (broj etaža) se može prilagođavati konkretnim programskim zahtjevima prilikom projektovanja, uz mogućnost povećanja, izuzetno, za dvije etaže, ali se arhitektonska postavka mora uklopiti u uslove regulacije (moraju se poštovati građevinske linije) i ne može se povećavati planom definisana bruto razvijena građevinska površina.

Maksimalna visinska kota objekta:

U svemu prema izvodu iz DUP-a »Topolica IV« - grafički prilog »Plan nivelacije i regulacije«.

Visinska regulacija definisana je spratnošću objekata gdje je visina etaža određena prema prethodno iznijetim vrijednostima.

Kota prizemlja određuje se u onosu na kotu nivelete javnog ili pristupnog puta, i to:

- na ravnom terenu kota prizemlja novih objekata ne može biti niža od kote nivelete javnog ili pristupnog puta;
- na ravnom terenu kota prizemlja može biti najviše 1,00 m viša od kote nivelete javnog ili pristupnog puta;
- za objekte koji imaju indirektnu vezu sa javnim putem, kota prizemlja utvrđuje se kroz

Parametri za parkiranje odnosno garažiranje vozila:

urbanističke uslove prema izmijetom pristupu
- za objekte koji u prizemlju imaju poslovnu namjenu kota prizemlja može biti maksimalno 0,20m viša od kote trotoara.

Parkiranje ili garažiranje putničkih vozila i vozila za obavljanje djelatnosti obezbjeđuju se, po pravilu, na parceli, odnosno lokaciji, izvan javnih površina, i realizuju istovremeno sa osnovnim sadržajem na parceli, odnosno lokaciji.

Broj mjesta za parkiranje koji treba ostvariti na parceli utvrđuje se po normativu: stanovanje (kolektivno) 1-1,2 PM/1 stambena jedinica, stanovanje (individualno) 1 PM/1 stan, škole 0,25-0,35 PM/1 zaposlenom; hoteli 50 PM na 100 soba; trgovina 20-40 PM na 1000 m² korisne površine; pošta, banka 20-30 PM/1000m² korisne površine; poslovanje – 10 PM na 1000 m².

Po pravilu, parkiranje i garažiranje vozila se vrši u okviru urbanističke (ili katastarske) parcele svakog objekta, prema standardima koji su propisani, u sklopu:

- podrumskih garaža (u jednom ili dva nivoa)
- suterenskih garaža
- parkiranja na pločama iznad suterena ili podruma
- djelova objekata
- spratnih garaža
- parkiranja na neizgrađenom dijelu parcele.

Od potrebnog broja mjesta za stacioniranje vozila, najmanje 40% mora biti riješeno kao garažiranje.

Najveći dozvoljeni indeks zauzetosti podzemne etaže iznosi 1.00 - (100%).


Smjernice za oblikovanje i materijalizaciju, posebno u odnosu na ambijentalna svojstva područja:


Arhitektonsko oblikovanje prostora treba da uvažava karakteristični ambijent područja, te da istovremeno doprinosi stvaranju slike centra uređenog turističkog grada.

Rešenje građevinskih struktura u oblikovnom i likovnom pogledu mora da odgovara klimatskim karakteristikama područja.

Prostorno oblikovanje treba da bude u skladu sa namjenom i sadržajem objekata, tako da objekti imaju prepoznatljivost i arhitektonski izraz adekvatan funkciji, uz obavezu da se ostvari vizuelno jedinstvo cjelovitog prostornog rešenja, u skladu sa već



		<p>formiranim ambijentom.</p> <p>U projektovanju objekata je moguće koristiti savremene i tradicionalne materijale, vodeći računa o usaglašenosti likovnog izraza i ambijenta.</p> <p>Spoljna obrada objekata-fasada, mora biti izvedena od odgovarajućih materijala koji garantuju adekvatnu zaštitu enterijera objekata. Preporučuje se upotreba savremenih materijala koji daju mogućnost za originalna arhitektonska rešenja, a istovremeno su dobra zaštita objekata. Zavisno od arhitektonskog rešenja, od prirodnih materijala prednost dati kamenu i drvetu.</p> <p>Krovove objekata predvidjeti kao kose, malih nagiba, sa pokrivačem od crijepa, ili ravne, sa svim potrebnim slojevima izolacije.</p> <p>Kolorit objekata uskladiti sa projektovanom formom, ambijentom, klimatskim uslovima i funkcijom, imajući istovremeno u vidu hromatski tretman okolnih struktura. Za ograde, oluke, okove i slične elemente koristiti nekorozivne materijale.</p>
	<p>Uslovi za unapređenje energetske efikasnosti:</p>	<p>Uvođenjem energetske komponente u urbanističko planiranje obavezuju se investitori i projektanti da teže postizanju optimalnih odnosa između arhitekture i potrebne energije objekta kroz pažljivo određenje sledećih komponenti:</p> <ul style="list-style-type: none"> - orijentacija i dispozicija objekta, - oblik objekta, - nagib krovnih površina, - boje objekta, - toplotna akumulativnost objekta, - ekonomska debljina termoizolacije, - razuđenost fasadnih površina i td. <p>Na planu racionalizacije potrošnje energije Detaljnog urbanističkog plana "Topolica IV", predlaže se racionalnost, u okviru koje je osnovna mjera, poboljšanje toplotne izolacije prostorija, tako da se u zimskom periodu zadržava toplota a u ljetnjem sprečava nepotrebno zagrijavanje, zatim odgovarajuća orijentacija i veličina otvora, i korišćenje alternativnih, odnosno obnovljivih izvora energije - sunčeve energije, energije podzemne vode, tla.</p>

21	DOSTAVLJENO: Podnosiocu zahtjeva, u spise predmeta, urbanističko-građevinskoj inspekciji i arhivi.	
22	OBRADIVAČI URBANISTIČKO-TEHNIČKIH USLOVA:	
	Samostalni savjetnik mr Ognjen Leković dipl.ing.arh.	
23	OVLAŠĆENO SLUŽBENO LICE:	Samostalni savjetnik mr Ognjen Leković dipl.ing.arh.
24	M.P.	 <p>potpis ovlašćenog službenog lica</p>
25	PRILOZI	
	<ul style="list-style-type: none"> - Grafički prilozi iz planskog dokumenta - Saobraćajno – tehnički uslovi Sekretarijata za komunalno-stambene poslove i zaštitu životne sredine, Opštine Bar - Tehnički uslovi DOO "Vodovod i kanalizacija" Bar - List nepokretnosti i kopija katastarskog plana 	



Crna Gora
O P Š T I N A B A R

Sekretarijat za uređenje prostora

Broj: 07-014/22-195/4
Bar, 22.09.2022. godine

IZVOD IZ DUP-A "TOPOLICA IV"

Za urbanističku parcelu/lokaciju broj UP B1-UP4, u zoni »B«, bloku 1.





Samostalni savjetnik I,
mr. Ognjen Leković
dipl. ing. arh













"**TOPOLICA IV**"

PLAN NAMJENE POVRŠINA

LEGENDA


	GRANICA PLANSKOG DOKUMENTA
	GRANICA URBANISTIČKE PARCELE
	GRANICA URBANISTIČKOG BLOKA
	GRANICA URBANISTIČKE ZONE
A1-UP1	OZNAKA URBANISTIČKE PARCELE
UPS1	OZNAKA PARCELE ZA SAOBRAĆAJNE POVRŠINE
UPT1	OZNAKA PARCELE TRAFOSTANICE
UPpu1	OZNAKA PARCELE ZA PEJZAŽNO UREĐENJE
UPvp1	OZNAKA PARCELE VODOTOKA
1,2,3...	OZNAKA URBANISTIČKOG BLOKA
A,B,C	OZNAKA URBANISTIČKE ZONE

PLAN NAMJENE POVRŠINA

	POVRŠINE ZA STANOVANJE VELIKE GUSTINE
	POVRŠINE ZA MJEŠOVITE NAMJENE
	POVRŠINE ZA CENTRALNE DJELATNOSTI
	POVRŠINE ZA ŠKOLSTVO I SOCIJALNU ZAŠTITU
	POVRŠINE ZA OBJEKTE ELEKTROENERGETSKE INFRASTRUKTURE
	POVRŠINE ZA PEJZAŽNO UREĐENJE JAVNE NAMJENE
	POVRŠINE ZA PEJZAŽNO UREĐENJE SPECIJALNE NAMJENE
	DRUMSKI SAOBRAĆAJ
	POVRŠINE ZA ZELJEZNIČKI SAOBRAĆAJ
	POVRŠINE POVRŠINSKIH VODA



Detaljni urbanistički plan "Topolica IV"

naručilac:	OPŠTINA BAR	
obrađivač:	INFOTRANS DOO PODGORICA PLANING DOO NIK ŠIĆ	
naziv karte:	PLAN NAMJENE POVRŠINA	datum: januar, 2014.
odgovorni planer: planer:	Mirjana Nikolić, dpp Gordana Kovačina, dia	razmjera karte: 1:1000
faza:	PREDLOG PLANA	redni broj: 07




Detaljni urbanistički plan "TOPOLICA IV"








PLAN ZELENIH I SLOBODNIH POVRŠINA

LEGENDA

--- GRANICA PLANSKOG DOKUMENTA

PLAN ZELENIH I SLOBODNIH POVRŠINA

-  POVRŠINE JAVNE NAMJENE
-  POVRŠINE OGRANIČENE NAMJENE
-  POVRŠINE ZA SPECIJALNE NAMJENE

-  ZELENILLO UZ SAOBRAĆAJNICE
-  SKVER
-  ZELENILLO STAMBENIH OBJEKATA I BLOKOVA
-  ZELENILLO POSLOVNIH OBJEKATA I CENTRALNIH DJELATNOSTI
-  ZELENILLO OBJEKATA PROSVETE
-  ZELENILLO INFRASTRUKTURE
-  ZAŠTITNI POJASEVI
- LINEARNO ZELENILLO

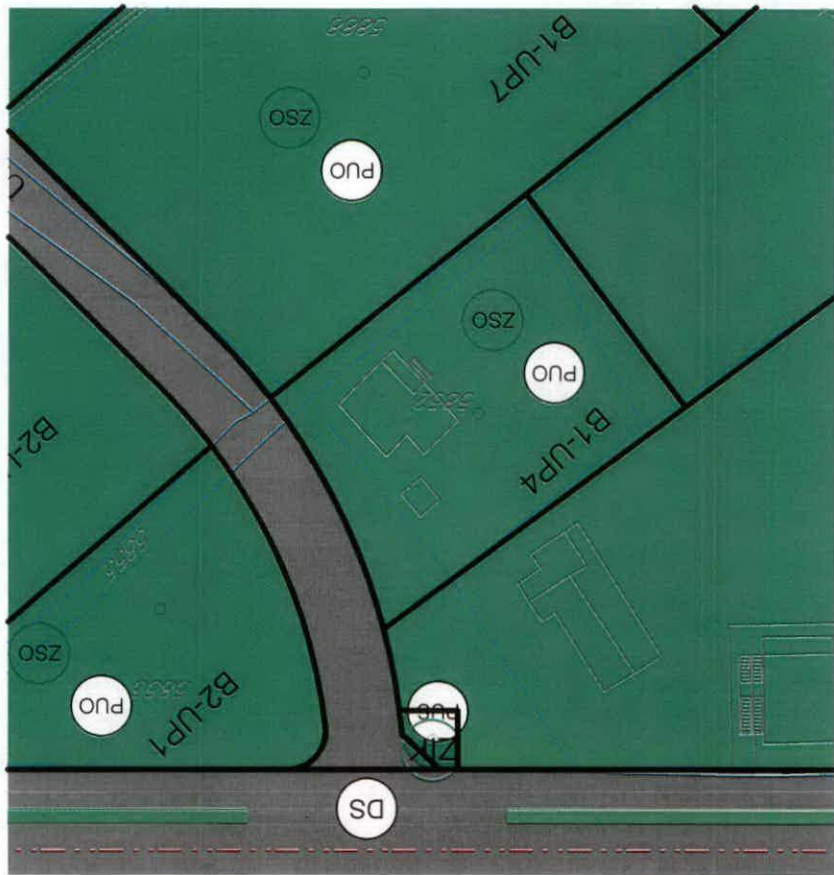
Odluka broj: 030-439
Bar, 24.12.2013. godine



Detaljni urbanistički plan "Topolica IV"

naručilac:	OPŠTINA BAR		
obrađivač:	INFOTRANS DOO PODGORICA PLANING DOO NIKŠIĆ		
naziv karte:	PLAN ZELENIH I SLOBODNIH POVRŠINA	datum: januar, 2014.	
odgovorni planer: planer:	Mirjana Nikolić, dpp Ana Vukotić, diš-pa	razmjera karte: 1:1000	
faza:	PREDLOG PLANA	redni broj:	08













"TOPOLICA IV"

PLAN SAOBRAĆAJNE INFRASTRUKTURE

LEGENDA

--- GRANICA PLANSKOG DOKUMENTA

PLAN SAOBRAĆAJNE INFRASTRUKTURE

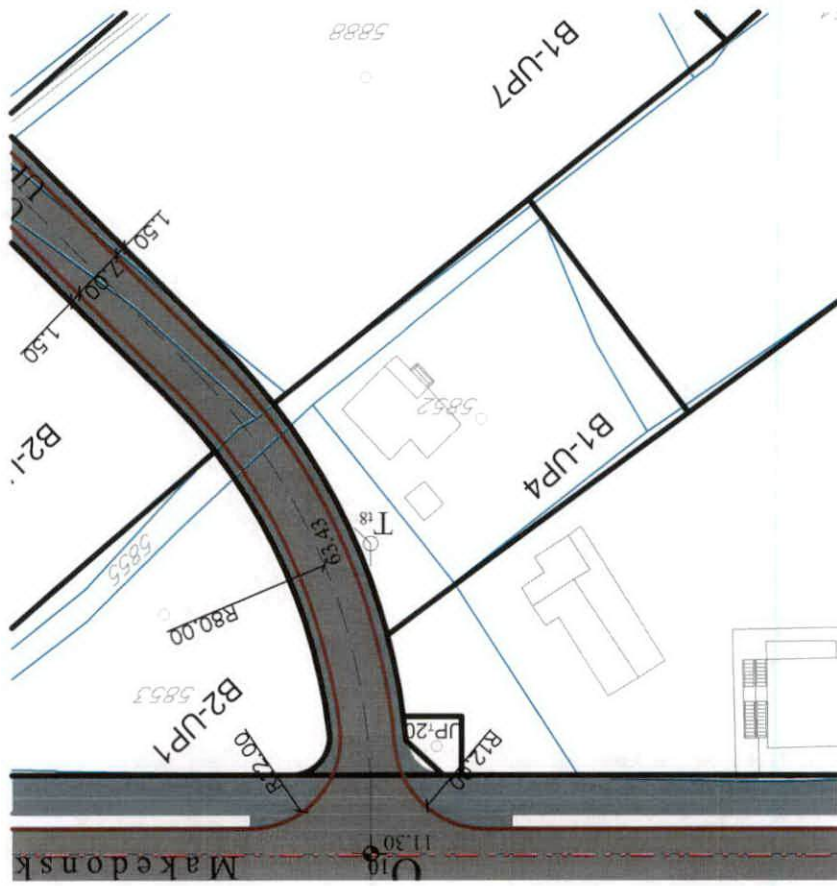
-  IVIČNJAK
-  OSOVINA SAOBRAĆAJNICE
-  OZNAKA MJESTA PRIKLJUČKA
-  OZNAKA PRESJEKA TANGENTI
-  OZNAKA PRESJEKA SAOBRAĆAJNICA
-  NAZIV SAOBRAĆAJNICE
-  KOLSKO - PJEŠAČKE POVRŠINE
-  PJEŠAČKE POVRŠINE
-  JAVNI PARKING I GARAŽA

Detaljni urbanistički plan "Topolica IV"

naručilac:	OPŠTINA BAR	
obrađivač:	INFOTRANS DOO PODGORICA PLANING DOO NIK ŠIĆ	
naziv karte:	PLAN SAOBRAĆAJNE INFRASTRUKTURE	datum: novembar, 2013
odgovorni planer: planer:	Mirjana Nikolić, dpp Slavica Zindović, dig	razmjera karte: 1:1000
faza:	PREDLOG PLANA	redni broj: 09

Točka br.	Y	X	Točka br.	Y	X
01	6592078.644	4661538.492	01	6592033.264	4662154.902
02	6591816.170	4661581.500	02	6592054.054	4662089.580
03	6591440.528	4661638.829	03	6592102.490	4661600.725
04	6591268.724	4661667.050	04	6591840.240	4661727.711
05	6591268.799	4661961.413	05	6592050.314	4662006.642
06	6591268.871	4662243.596	06	6592004.398	4662092.802
07	6591382.562	4662243.596	07	6591865.991	4662219.234
08	6591427.417	4662243.596	08	6591736.982	4662202.740
09	6591571.900	4662243.596	09	6591878.310	4662063.509
10	6591736.982	4662243.596	10	6591591.689	4661765.057
11	6591866.574	4662243.596	11	6591493.506	4662134.479
12	6592000.289	4662243.596			
13	6592062.155	4662007.816			
14	6592095.536	4661631.286			
15	6591830.196	4661667.269			
16	6591680.199	4661870.540			
17	6591571.900	4661961.413			
18	6591427.417	4661961.413			
19	6591448.797	4661765.057			
20	6591427.417	4662099.032			
21	6591427.417	4662200.335			
22	6591314.900	4662200.335			
23	6591314.900	4662019.427			
24	6591314.900	4661961.413			
25	6591507.141	4662144.404			
26	6591523.141	4662156.051			
27	6591523.141	4662184.335			
28	6591507.141	4662184.335			
29	6591467.214	4662184.335			
30	6591436.918	4662184.335			
31	6591467.214	4662200.335			
32	6591531.141	4662200.335			
33	6591864.466	4662077.137			
34	6591788.514	4661991.982			
35	6591752.485	4661951.586			
36	6591926.733	4661876.002			
37	6592006.463	4661960.829			
38	6591934.521	4662018.470			
39	6591892.174	4661839.235			
40	6591656.877	4662106.403			
41	6591323.425	4661852.896			
42	6591427.417	4661852.896			
43	6591323.425	4661765.057			
44	6591390.120	4661765.057			
45	6591448.130	4661695.782			





"TOPOLICA IV"

STANJE I PLAN HIDROTEHNIČKE INFRASTRUKTURE

LEGENDA

--- GRANICA PLANSKOG DOKUMENTA

VODOVOD

- VODOVOD
- - - PLANIRANI VODOVOD
- PLANIRANI HIDRANT

FEKALNA KANALIZACIJA

- KANALIZACIONI VOD
- - - PLANIRANI KANALIZACIONI VOD
- POSTOJEĆE REVIZIONO OKNO
- PLANIRANO REVIZIONO OKNO
- SMJER ODVOĐENJA

ATMOSFERSKA KANALIZACIJA

- KANALIZACIONI VOD
- - - PLANIRANI KANALIZACIONI VOD
- POSTOJEĆE REVIZIONO OKNO
- PLANIRANO REVIZIONO OKNO
- SMJER ODVOĐENJA

UREĐENJE VODOTOKA

- OTVORENI VODOTOK
- - - POKRYTI VODOTOK

Detaljni urbanistički plan "Topolica IV"

naručilac:	OPŠTINA BAR		
obrađivač:	INFOTRANS DOO PODGORICA PLANING DOO NIK ŠIĆ		
naziv karte:	STANJE I PLAN HIDROTEHNIČKE INFRASTRUKTURE	datum: januar, 2014.	
odgovorni planer: planer:	Mirjana Nikolić, dpp Ibrahim Bećović, dig	razmjera karte: 1:1000	
faza:	PREDLOG PLANA	redni broj:	10





"TOPOLICA IV"

STANJE I PLAN ELEKTROENERGETSKE INFRASTRUKTURE

LEGENDA

----- GRANICA PLANSKOG DOKUMENTA

STANJE I PLAN ELEKTROENERGETSKE INFRASTRUKTURE

	ELEKTROVOD 35 KV
	ELEKTROVOD 35 KV - PLANIRANI
	ELEKTROVOD 10 KV
	ELEKTROVOD 10 KV -PLANIRANI
	NADZEMNI KORIDOR 10KV VODA
	KORIDOR 35KV KABLA - PLANIRANI
	TRAFOSTANICA
	PLANIRANA TRAFOSTANICA

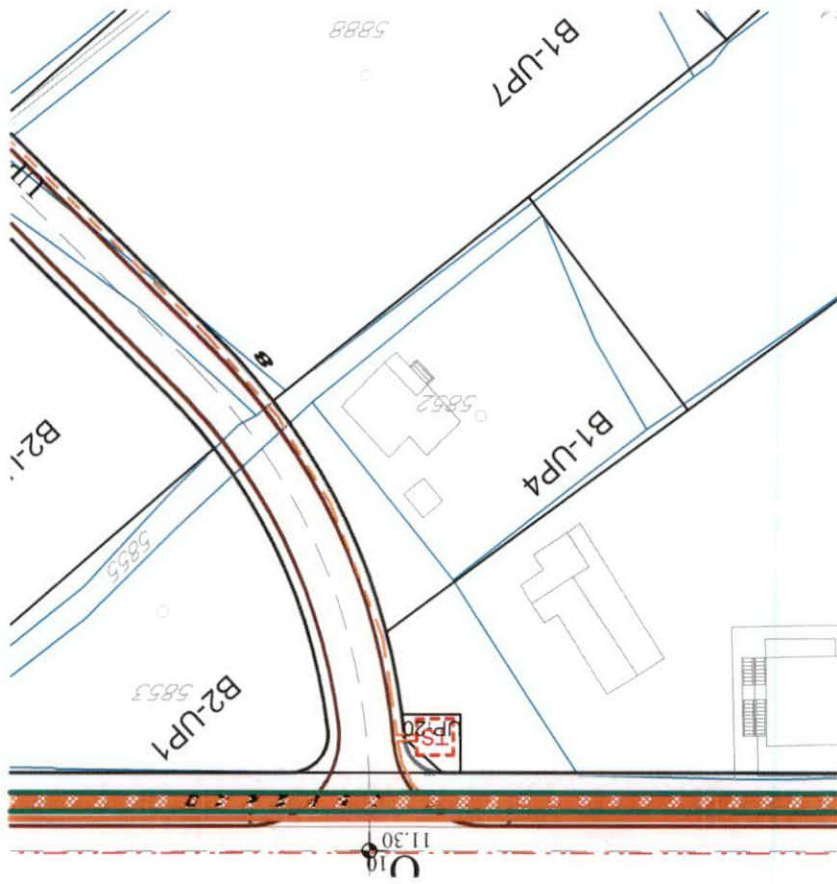
Odluka broj: 030-439
Bar, 24.12.2013. godine



Detaljni urbanistički plan "Topolica IV"

naručilac:	OPŠTINA BAR		
obrađivač:	INFOTRANS DOO PODGORICA PLANING DOO NIKŠIĆ		
naziv karte:	STANJE I PLAN ELEKTROENERGETSKE INFRASTRUKTURE	datum: januar, 2014.	
odgovorni planer: planer:	Mirjana Nikolić, dpp Vladimir Durutović, die	razmjera karte: 1:1000	
faza:	PREDLOG PLANA	redni broj:	11





"TOPOLICA IV"

STANJE I PLAN ELEKTRONSKE KOMUNIKACIONE INFRASTRUKTURE

LEGENDA

----- GRANICA PLANSKOG DOKUMENTA

STANJE I PLAN ELEKTRONSKE KOMUNIKACIONE INFRASTRUKTURE

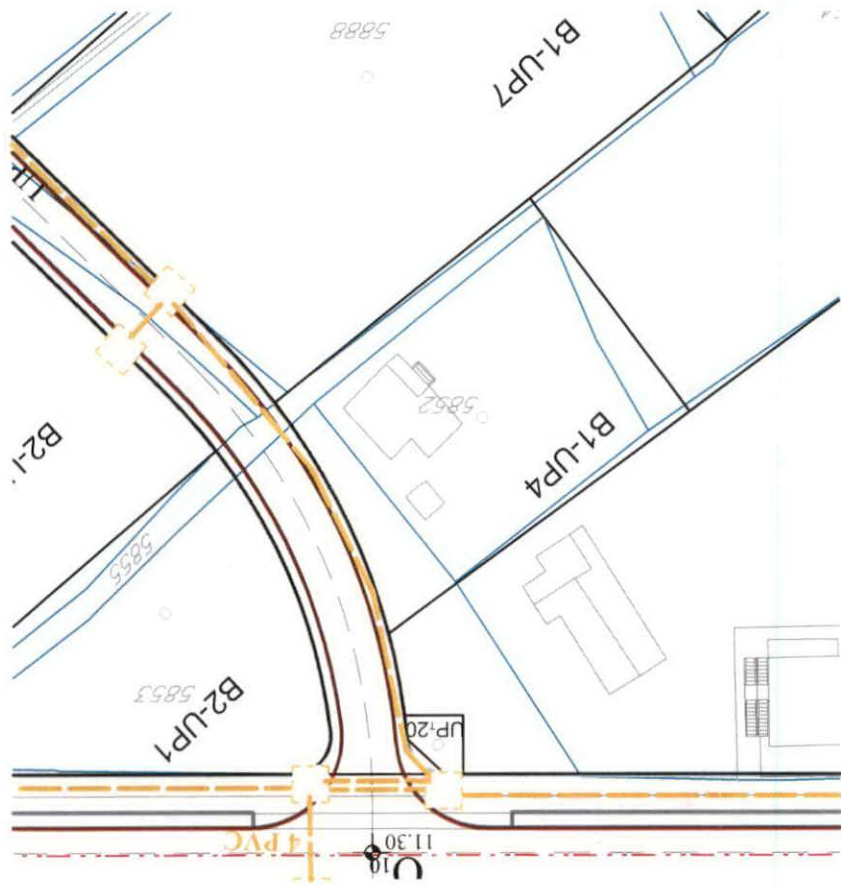
- POSTOJEĆE STANJE TK INFRASTRUKTURE
- - - - - PLANIRANO STANJE TK INFRASTRUKTURE 2 x PVC110
 TK OKNO
 PLANIRANO TK OKNO

Odluka broj: 030-439
Bar, 24.12.2013. godine



Detaljni urbanistički plan "Topolica IV"

naručilac:	OPŠTINA BAR		
obrađivač:	INFOTRANS DOO PODGORICA PLANING DOO NIKŠIĆ		
naziv karte:	STANJE I PLAN ELEKTRONSKE KOMUNIKACIONE INFRASTRUKTURE	datum: januar, 2014.	
odgovorni planer: planer:	Mirjana Nikolić, dpp Dragica Vujičić, die	razmjera karte: 1:1000	
faza:	PREDLOG PLANA	redni broj:	12



"TOPOLICA IV"



PLAN PARCELACIJE

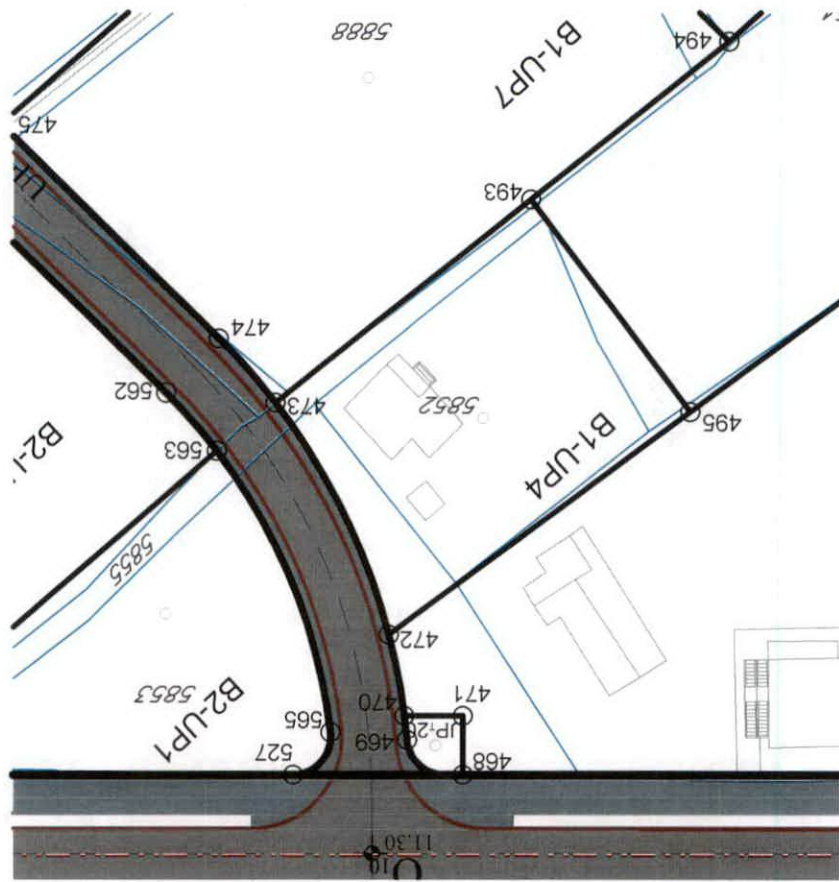
LEGENDA

-----	GRANICA PLANSKOG DOKUMENTA
-----	GRANICA KATASTARSKE PARCELE
1234/1	OZNAKA KATASTARSKE PARCELE
=====	GRANICA URBANISTIČKE PARCELE
=====	GRANICA URBANISTIČKOG BLOKA
=====	GRANICA URBANISTIČKE ZONE
A1-UP1	OZNAKA URBANISTIČKE PARCELE
UPS1	OZNAKA PARCELE ZA SAOBRAĆAJNE POVRŠINE
UPT1	OZNAKA PARCELE TRAFOSTANICE
UPpu1	OZNAKA PARCELE ZA PEJZAŽNO UREĐENJE
UPvp1	OZNAKA PARCELE VODOTOKA
1,2,3...	OZNAKA URBANISTIČKOG BLOKA
A,B,C	OZNAKA URBANISTIČKE ZONE

Odluka broj: 030-439
Bar, 24.12.2013. godine

Detaljni urbanistički plan "Topolica IV"

naručilac:	OPŠTINA BAR		
obrađivač:	INFOTRANS DOO PODGORICA PLANING DOO NIK ŠIĆ		
naziv karte:	PLAN PARCELACIJE	datum: januar, 2014.	
odgovorni planer: planer:	Mirjana Nikolić, dpp Gordana Kovačina, dia	razmjera karte: 1:1000	
faza:	PREDLOG PLANA	redni broj:	13



470	6591732.682	4662225.453
471	6591724.939	4662225.453
472	6591734.773	4662214.736
473	6591749.825	4662184.236
474	6591757.328	4662175.789
475	6591786.176	4662147.370
476	6591828.403	4662105.769
477	6591849.693	4662084.795
478	6591853.042	4662081.496
479	6591853.175	4662077.362
480	6591849.671	4662073.431
481	6591844.095	4662078.492
482	6591835.222	4662057.218
483	6591803.207	4662085.074
484	6591771.696	4662059.088
485	6591748.300	4662079.445
486	6591725.287	4662053.621
487	6591779.885	4662006.115
488	6591785.337	4662012.675
489	6591782.416	4662003.912
490	6591788.029	4662004.269
491	6591791.126	4662007.744
492	6591729.458	4662097.811
493	6591715.973	4662157.323
494	6591689.773	4662136.493
495	6591694.861	4662185.411
496	6591657.580	4662158.020
497	6591604.669	4662218.473
498	6591582.400	4662198.079
499	6591582.400	4662095.814
500	6591626.960	4662123.340



"TOPOLICA IV"

PLAN NIVELACIJE I REGULACIJE

LEGENDA

- GRANICA PLANSKOG DOKUMENTA
—— GRANICA URBANISTIČKE PARCELE
—— GRANICA URBANISTIČKOG BLOKA
—— GRANICA URBANISTIČKE ZONE
- 1 — RL — 2 ○ REGULACIONA LINIJA
1 — GL1P+1 — 2 ○ GRAĐEVINSKA LINIJA PRIZEMLJA I PRVE ETAŽE
1 — GL1 2+ — 2 ○ GRAĐEVINSKA LINIJA ETAŽA IZNAD PRVOG SPRATA
1 — GL1=GL2 — 2 ○ GRAĐEVINSKA LINIJA PRIZEMLJA I ETAŽA IZNAD PRIZEMLJA
- A1-UP1 OZNAKA URBANISTIČKE PARCELE
UPS1 OZNAKA PARCELE ZA SAOBRAĆAJNE POVRŠINE
UPT1 OZNAKA PARCELE TRAFOSTANICE
UPpu1 OZNAKA PARCELE ZA PEJZAŽNO UREĐENJE
UPvp1 OZNAKA PARCELE VODOTOKA
1,2,3... OZNAKA URBANISTIČKOG BLOKA
A,B,C OZNAKA URBANISTIČKE ZONE
- Iz INDEKS ZAUZETOSTI ZA PARCELU
II INDEKS IZGRAĐENOSTI ZA PARCELU
P+9 SPRATNOST OBJEKTA

Odluka broj: 030-439
Bar, 24.12.2013. godine

Detaljni urbanistički plan "Topolica IV"

naručilac:	OPŠTINA BAR	
obrađivač:	INFOTRANS DOO PODGORICA PLANING DOO NIK ŠIĆ	
naziv karte:	PLAN NIVELACIJE I REGULACIJE	datum: januar, 2014.
odgovorni planer: planer:	Mirjana Nikolić, dpp Gordana Kovačina, dia	razmjera karte: 1:1000
faza:	PREDLOG PLANA	redni broj: 14



140	6591964.323	4662109.207
141	6591871.001	4662194.455
142	6591851.725	4662233.210
143	6591752.057	4662233.210
144	6591771.364	4662190.037
145	6591874.230	4662088.698
146	6591903.691	4662062.507
147	6591846.271	4662074.129
148	6591750.310	4662168.666
149	6591722.033	4662233.210
150	6591586.900	4662233.002





Crna Gora
Opština Bar
Sekretarijat za komunalno-stambene
poslove i zaštitu životne sredine

Adresa: Bulevar revolucije br. 1
85000 Bar, Crna Gora
Tel: +382 30 311 561
email: sekretarijat.ksp@bar.me
www.bar.me

Broj: UPI 14-341/22-500/1

Primljeno	21.09.2022
Org. jed.	07
Prijem	014/22-195
Vrijednost	

Bar, 20.09.2022. godine

Sekretarijat za komunalno-stambene poslove i zaštitu životne sredine, rješavajući po zahtjevu Sekretarijata za uređenje prostora Opštine Bar, a na osnovu člana 17 Zakona o putevima („Sl. list Crne Gore“, br. 82/20), člana 12 Odluke o opštinskim i nekategorisanim putevima na teritoriji opštine Bar („Sl. list Crne Gore – opštinski propisi“, br. 46/16), člana 12 Odluke o organizaciji i načinu rada lokalne uprave („Sl. list Crne Gore – opštinski propisi“, br. 40/18), člana 74 Zakona o planiranju prostora i izgradnji objekata („Sl. list Crne Gore“, br. 82/20) i člana 18 Zakona o upravnom postupku („Sl. list Crne Gore“, br. 56/14, 20/15, 40/16 i 37/17), donosi:

R J E Š E N J E

Utvrđuju se saobraćajno-tehnički uslovi za izgradnju saobraćajnog priključka, za potrebe građenja objekta na urbanističkoj parceli B1-UP4, u zoni B, bloku 1, u zahvatu DUP-a „Topolica IV“ („Sl. list Crne Gore – opštinski propisi“, br. 39/13), pri čemu se katastarska parcela broj 5852, KO Novi Bar, zajedno sa ostalim parcelama, nalazi u zahvatu urbanističke parcele B1-UP4, u zoni „B“, bloku 1, u zahvatu DUP-a „Topolica IV“:

1. Priključak urbanističke parcele projektovati na kontaktnu saobraćajnicu radnog naziva „Ulica 5“;
2. Urbanistička parcela mora da ima jedan kolski ulaz/izlaz na javnu saobraćajnicu;
3. Širinu pristupnog puta planirati u zavisnosti od usvojenog mjerodavnog vozila;
4. Mjerodavno vozilo se definiše na osnovu potrebe prilaznog puta, odnosno u zavisnosti od planiranog sadržaja na parceli;
5. Radijuse krivina pri ulasku/izlasku na UP dimenzionisati prema normativima za usvojeno mjerodavno vozilo;
6. Na priključku na put obezbijediti odgovarajuću preglednost za učesnike u saobraćaju;
7. Voditi računa o spoju prilaznog i javnog puta, za sami priključak koristiti iste materijale;
8. Uzdužne profile priključka prilagoditi terenu i okolnim objektima, uz obavezno postizanje poprečnih i podužnih nagiba potrebnih za odvođenje atmosferskih voda;
9. Na priključku na javnu saobraćajnicu projektovati horizontalnu i vertikalnu signalizaciju;
10. Horizontalna i vertikalna signalizacija na priključku mora biti upodobljena sa kategorijom puta na koji se vrši priključenje;
11. Saobraćajno-tehničku dokumentaciju priključka uraditi u skladu sa važećim standardima, propisima i normativima iz predmetne oblasti.

O b r a z l o ž e n j e

Sekretarijat za uređenje prostora Opštine Bar se obratio ovom Sekretarijatu zahtjevom, broj 07-014/22-195/3 od 13.09.2022. godine, zaveden u ovom Sekretarijatu, pod brojem UPI 14-341/22-500 od 14.09.2022. godine, za izdavanje saobraćajno – tehničkih uslova za priključenje na javni put, za potrebe građenja objekta na urbanističkoj parceli B1-UP4, u zoni B, bloku 1, u zahvatu DUP-a „Topolica IV“, pri čemu se katastarska parcela broj 5852, KO Novi Bar, zajedno sa ostalim parcelama, nalazi u zahvatu urbanističke parcele B1-UP4, u zoni „B“, bloku 1, u zahvatu DUP-a „Topolica IV“.

Uz zahtjev je priložen Nacrt urbanističko – tehničkih uslova za izradu tehničke dokumentacije, broj 07-014/22-195/3 od 13.09.2022. godine.

Članom 17 Zakona o putevima propisano je da organ uprave izdaje saobraćajno-tehničke uslove za priključenje na javni put, pri čemu predmetne uslove za opštinske puteve izdaje nadležni organ lokalne uprave.

Članom 12 Odluke o opštinskim i nekategorisanim putevima je propisano da organ lokalne uprave nadležan za poslove saobraćaja izdaje saobraćajno-tehničke uslove za priključenje na opštinski ili nekategorisani put.


Članom 12 Odluke o organizaciji i načinu rada lokalne uprave je, između ostalog, propisano da Sekretarijat za komunalno-stambene poslove i zaštitu životne sredine vrši poslove koji se odnose na izdavanje saobraćajno-tehničkih uslova za projektovanje priključaka na opštinski i nekategorisani put.

Razmatrajući predmetni zahtjev, a uzimajući u obzir naprijed navedene propise, odlučeno je kao u dispozitivu rješenja.

Rješenje je donijeto bez izjašnjenja stranke o rezultatima ispitnog postupka iz razloga jer je utvrđeno da se Rješenje donosi u korist stranke.


Upustvo o pravnoj zaštiti: Protiv ovog Rješenja može se izjaviti žalba Glavnom administratoru Opštine Bar u roku od 15 dana od dana prijema istog. Žalba se ulaže preko ovog organa i taksira se sa 3 € administrativne takse.

Obradio,
Milan Andrijašević





V.D. Sekretara,
Andro Drecun



Dostavljeno: Podnosiocu zahtjeva (x3); a/a.

Kontakt tel.: 030/311-561

E-mail: sekretarijat.ksp@bar.me

D.O.O. "Vodovod i kanalizacija" - Bar

TEHNIČKI USLOVI

Za izradu projektne dokumentacije za priključenje na hidrotehničku infrastrukturu

a) Opšti dio

Vodovod:

- o Za registrovanje utroška vode cijelog objekta potrebno je ugraditi vodomjer u šahti u skladu sa tehničkim propisima. Šaht treba da bude lociran u posjedu investitora, 1m od ivice parcele gledajući iz pravca mjesta priključenja na ulični cjevovod. Predvidjeti posebno mjerenje potrošnje vode za stambeni i poslovni dio objekta.
- o Za objekte sa više od četiri stambene jedinice (stambene zgrade) može se predvidjeti ugradnja kontrolnih vodomjere za svaki ulaz posebno (vertikalno). Vodovodnu šahtu obavezno izvesti sa drenažom, penjalicama i poklopcem tako postavljenim da se vodomjer ne nalazi neposredno ispod otvora poklopca. Za svaku stambenu jedinicu predvidjeti ugradnju mjernih uređaja-vodomjera smještenih u kasetama na etažama, stalno dostupnim za očitavanje, kontrolu i održavanje (max jedan ormar za jedan sprat, uz mogućnost zaključavanja radi obezbjeđenja od oštećenja i krađe vodomjera).
- o Mjerenje isporučenih količina vode u objektima koji će se graditi ili postavljati na teritoriji Opštine Bar će se vršiti vodomjerima proizvođača »Insa« Zemun i to:
 - a) U objektima za individualno stanovanje - višestambenim vodomjerom sa mokrim mehanizmom klase tačnosti B i pripremom za daljinsko očitavanje.
 - b) U objektima za kolektivno stanovanje - višestambenim vodomjerom sa mokrim mehanizmom klase tačnosti B i sistemom za daljinsko očitavanje.
 - c) Za profile veće ili jednake $\varnothing 50\text{mm}$ potrebno je predvidjeti ugradnju kombinovanih vodomjera, pri čemu manji vodomjer treba da bude klase »C« a veći klase »B«.
 - d) U poslovnim prostorima u objektu - višestambenim vodomjerom sa mokrim mehanizmom klase B i sistemom za daljinsko očitavanje i ADO RF ventilom ispred vodomjera;
- o Vodomjeri sa horizontalnom osovinom se moraju postaviti isključivo horizontalno, odnosno sa vertikalnom osovinom isključivo vertikalno, sa pravim komadom cijevi 3D-5D ispred vodomjera. Ukoliko se predvidi baštenski hidrant neophodno je odrediti subjekt koji će izmiriti naknadu za utrošenu vodu.
- o Kod vodomjera profila $\varnothing 50\text{mm}$ i više obavezno se ispred vodomjera ugrađuje zatvarač, hvatač nečistoće, MDK komad, ravni komad za smirenje toka vode, a iza vodomjera ravni komad i zatvarač. Iza vodomjera na koji je spojena hidrantska mreža objekta ili sprinkler sistem za gašenje požara, obavezno se ugrađuje zaštitnik od povratnog toka (nepovratni ventil). Dužina ravnog dijela za smirenje toka ispred i iza vodomjera zavisi o profilu vodomjera. Pri likom dimenzionisanja vodomjernog šahta voditi računa o dimenzijama armatura i fazonskih komada koji se ugrađuju.
- o Za vrstu materijala priključka na vodovodnu mrežu predvidjeti PEHD (polietilen) ili PP (polipropilen). Maksimalno dozvoljeni profil priključka je $\varnothing 100\text{mm}$, pri čemu profil priključka mora biti manji od profila ulične cijevi na koju se planira priključenje.
- o Direktno uzimanje vode iz javne vodovodne mreže preko hidroforских uređaja, dozvoljeno je samo kod cjevovoda prečnika $\varnothing 200\text{ mm}$ i više. Uređaj za povišenje pritiska kod direktnog spoja na vodovodnu mrežu

obavezno mora biti opremljen frekventnom regulacijom. Iz cjevovoda prečnika manjih od $\varnothing 200\text{mm}$ voda za uređaj za povišenje pritiska se može uzimati samo preko zatvorenog prelaznog rezervoara sa slobodnim nivoom vode.

- o Direktno uzimanje vode iz javnog cjevovoda za sprinkler instalaciju (preko priključka za objekat) dozvoljeno je samo u slučaju kada je ulični cjevovod prečnika većeg ili jednakog $\varnothing 250\text{mm}$. Za prečnike uličnih cjevovoda manjeg od $\varnothing 250\text{mm}$ potrebno je izgraditi rezervoar dovoljne zapremine za potrebe sprinkler instalacija. Rezervoari se u ovom slučaju pune iz uličnog cjevovoda u skladu sa hidrauličkim proračunom iz projekta.

Fekalna kanalizacija:

- o Profil priključka i pad potrebno je odabrati u skladu sa izvedenim hidrauličkim proračunima, kao i na osnovu raspoloživih geodetskih kota. Minimalni profil priključka na gradsku kanalizacionu mrežu je $\varnothing 160\text{mm}$.
- o Sva neophodna geodetska mjerenja i uzdužne profile, predvidjeti tehničkom dokumentacijom.
- o Gradski sistem kanalizacione mreže je separatan, tako da se ne dozvoljava upuštanje atmosferskih voda u fekalnu kanalizaciju i obrnuto.
- o Nije dozvoljeno gravitaciono priključenje podrumskih i suterenskih etaža objekta na fekalnu kanalizaciju.
- o Prilikom izrade projekta u dijelu ispuštanja otpadnih voda uzeti u obzir sve specifičnosti korisnika kanalizacija (kapacitet i tehnologija proizvodnje, količina, sastav i dinamika ispuštanja otpadnih voda, mogućnost recirkulacije i dr.), kao i ispoštovati "Pravilnik o kvaliteti i sanitarno-tehničkim uslovima za ispuštanje otpadnih voda u recipient i javnu kanalizaciju, načinu i postupku ispitivanja kvaliteta otpadnih voda, min. broju ispitivanja i sadržaju izvještaja o utvrđenom kvalitetu otpadnih voda" (Sl. List CG br. 45/08, 9/10 i 26/12)
- o Za materijal za izradu priključka na fekalnu kanalizaciju predvidjeti atestirane PVC kanalizacione cijevi za uličnu kanalizaciju (tj. menene nosivosti min. SN4) ili PP (polipropilen).
- o Reviziona okna mogu biti kružnog ili četvrtastog poprečnog presjeka, monolitne AB, montažne AB i poliesterske izrade.
- o Na mjestima gdje je moguć uticaj morske vode predvidjeti šahte od poliestera.

Atmosferska kanalizacija:

- o Neophodno je zvesti proračun oticanja sa predmetne parcele, krovova i uređenih površina i odabrati adekvatan profil priključka.
- o Sa izvršenim geodetskim mjerenjima, dati uzdužne profile odvodnih kanala i raspoložive padove samog priključka.
- o Reviziona okna i kišne slivnike projektovati u skladu sa tehničkim propisima za ovu vrstu djelatnosti.
- o Za materijal za izradu priključka na atmosfersku kanalizaciju predvidjeti PVC ili PE (polietilen).
- o Predvidjeti separatore za prečišćavanje voda sa parkinga i saobraćajnica, prije upuštanja ovih voda u gradsku atmosfersku kanalizaciju. Isto važi za sve zatvorene prostore u objektu koji služe za parkiranje automobila (garaže) površine veće od 50m^2 .
- o Reviziona okna mogu biti kružnog ili četvrtastog poprečnog presjeka, monolitne AB, montažne AB i poliesterske izrade.
- o Na mjestima gdje je moguć uticaj morske vode predvidjeti šahte od poliestera.

b) Postojeće hidrotehničke instalacije:

- o U slučaju da je u granicama urbanističke parcele trasirana postojeća vodovodna cijev, koja se zadržava u planskom dokumentu, ili je planirana izgradnja nove mreže, neophodno je pridržavati se odredbi Pravilnika o određivanju i održavanju zona i pojaseva sanitarne zaštite izvorišta i ograničenjima u tim zonama (Službeni list Crne Gore, br. 60/09 od 2. oktobra 2009. god., Član. 32. Pojas sanitarne zaštite određuje se oko glavnih cjevovoda i u zavisnosti od konfiguracije terena iznosi po 2m od osovine cjevovoda sa obje strane; a za cjevovode za vodosnabdijevanje do 200 stanovnika po 1m od osovine cjevovoda sa obje strane. U pojasu zaštite nije dozvoljeno izgradnja objekata, postavljanje uređaja i vršenje radnji koje na bilo koji način mogu zagaditi vodu ili ugroziti stabilnost cjevovoda. Za cjevovode profila DN 200mm i veći, u slučaju izgradnje objekata na trasi cjevovoda u zoni sanitarne zaštite, neophodno je obezbijediti slobodan prostor svijetlog otvora širine 4,0m i visine 3,0m.
- o Ako u granicama urbanističke parcele već postoji ili je planirana izgradnja fekalnog odnosno atmosferskog kolektora, nije dozvoljena izgradnja objekata, postavljanje uređaja i vršenje radnji u pojasu od 2m od osovine kolektora, koje na bilo koji način mogu ugroziti stabilnost cjevovoda.
- o U slučaju potrebe izmještanja postojećih hidrotehničkih instalacija (čije zahtijevanje nije predviđeno prostorno-planskim dokumentom) sa urbanističke parcele, neophodno je izraditi projekat izmještanja postojećeg cjevovoda, shodno predmetnom DUP-u i tehničkim uslovima D.p.o. "Vodovod i kanalizacija"-Bar. Ukoliko trasa novog cjevovoda prolazi kroz predmetni urbanističku parcelu, projekat može biti u sklopu glavnog projekta planiranog objekta.

c) Posebni dio

Priključenje na hidrotehničku infrastrukturu

- o Priključenje objekta na hidrotehničku infrastrukturu (vodovod, fekalnu i atmosfersku kanalizaciju) predvidjeti u skladu sa prostorno-planskim dokumentom faza hidrotehnika.

d) Tehnička opremljenost projekta hidrotehničkih instalacija

I) Projekat unutarnjih instalacija objekta

- Projekat treba da sadrži sve tekstualne i grafičke priloge za glavni projekat u skladu sa Pravilnikom o načinu izrade i sadržini tehničke dokumentacije. Projekat unutarnjih instalacija vodovoda i kanalizacije treba izraditi u skladu s pravilima struke i odredbama važeće zakonske regulative, a mora obuhvatiti interne instalacije vodovoda i kanalizacije.

II) Projekat uređenja

- U projektu dostaviti preglednu situaciju u odgovarajućoj razmjeri sa jasno naznačenim mjestom priključenja na gradsku uličnu vodovodnu i kanalizacionu mrežu.
- Na situaciji prikazati položaj sa naznačenim međusobnim rastojanjem planiranog objekta od postojećih i planiranih hidrotehničkih instalacija.
- Projektom obavezno prikazati detalj vodoinstalaterski i građevinski, sa specifikacijom i pravim dimenzijama fazonskih komada i signatura da bi dokazali usvojene dimenzije, osnovu i presjek kao i njegovu lokaciju na situaciji.

Tehnički direktor,
Ibrahim Bećović,



OBNE 1447



Crna Gora
Uprava za katastar i državnu imovinu
Područna jedinica Bar

Adresa: Bar, Crna Gora
Bulevar Revolucije br.1
tel: +382 030 312 447
www.nekretnine.co.me
e-mail: bar@uzn.gov.me

Broj: 460-DJ-1211/2022

14. 09. 2022 godine

Sekretarijat za uređenje prostora

Crna Gora OPŠTINA BAR			
16. 09. 22			
Primijeno:			
Org. jed.	BM	Prilog	Vrijednost
07-014/22-195			

Povodom Vašeg zahtjeva br.07-014/22-195/2 kojim ste tražili dostavu lista nepokretnosti i kopije plana za kat. parcelu br. 5852 KO NOVI BAR, - uz ovaj dopis dostavljamo Vam traženo.

OBRADILA

Bulatović Mileva



OVLAŠĆENO SLUŽBENO LICE

Kićović Vesna

CRNA GORA

UPRAVA ZA KATASTAR I DRŽAVNU IMOVINU

PODRUČNA JEDINICA: BAR

Broj: 450-DJ-1211/2022

Datum: 13.09.2022.



Katastarska opština: NOVI BAR

Broj lista nepokretnosti:

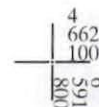
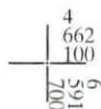
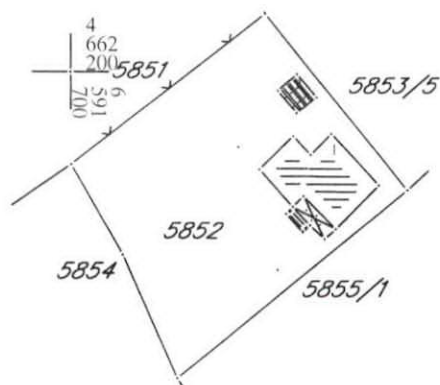
Broj plana: 17

Parcela: 5852

KOPIJA PLANA

Razmjera 1: 1000

S



IZVOD IZ DIGITALNOG PLANA

Obradio:



Ovjerava
Službeno lice:

[Handwritten signature]

PODRUČNA JEDINICA
BAR

Broj: 102-919-22546/2022

Datum: 13.09.2022.

KO: NOVI BAR

Na osnovu člana 173 Zakona o državnom premjeru i katastru nepokretnosti ("Sl. list RCG" br. 29/07, "Sl. list CG" br. 73/10, 032/11, 040/11, 043/15, 037/17 i 17/18), postupajući po zahtjevu , , za potrebe izdaje se

LIST NEPOKRETNOSTI 1420 - PREPIS

Podaci o parcelama									
Broj	Podbroj	Broj zgrade	Plan Skica	Datum upisa	Potes ili ulica i kućni broj	Način korišćenja Osnov sticanja	Bon. klasa	Površina m ²	Prihod
5852			27 91	05/04/2022	Bjeliši	Dvorište KUPOVINA		500	0.00
5852			27 91	05/04/2022	Bjeliši	Voćnjak 1. klase KUPOVINA		437	18.40
5852	1		27 91	05/04/2022	Bjeliši	Porodična stambena zgrada KUPOVINA		123	0.00
5852	2		27 91	05/04/2022	Bjeliši	Pomoćna zgrada KUPOVINA		14	0.00
								1074	18.40

Podaci o vlasniku ili nosiocu			
Matični broj - ID broj	Naziv nosioca prava - adresa i mjesto	Prava	Obim prava
1611964215033	PAJKOVIĆ DOBRIVOJE SNEŽANA OBALA IVA NOVAKOVIĆA 1 SUTOMORE Sutomore	Svojina	1/1

Podaci o objektima i posebnim djelovima						
Broj	Podbroj	Broj zgrade	Način korišćenja Osnov sticanja Sobnost	PD Godina izgradnje	Spratnost/ Sprat Površina	Prava Vlasnik ili nosilac prava Adresa, Mjesto
5852		1	Porodična stambena zgrada KUPOVINA	0	123	/
5852		1	Stambeni prostor KUPOVINA Četiri sobe	1	P 90	Svojina PAJKOVIĆ DOBRIVOJE SNEŽANA OBALA IVA NOVAKOVIĆA 1 1/1 1611964215033
5852		2	Pomoćna zgrada KUPOVINA	970	12	Svojina PAJKOVIĆ DOBRIVOJE SNEŽANA OBALA IVA NOVAKOVIĆA 1 1/1 1611964215033

Ne postoje tereti i ograničenja.

Naplata takse je oslobođena na osnovu člana 17 Zakona o administrativnim taksama ("Sl.list CG, br. 18/19). Naplata naknade oslobođena je na osnovu člana 174 Zakona o državnom premjeru i katastru nepokretnosti ("Sl. list RCG" br. 29/07, "Sl. list CG" br. 73/10, 032/11, 040/11, 043/15, 037/17 i 17/18).



Ovlašćeno lice:

Milijan Kovačević dipl.pravnik