

URBANISTIČKO-TEHNIČKI USLOVI

1	<p style="text-align: center;">Crna Gora O P Š T I N A B A R Sekretarijat za uređenje prostora</p> <hr/> <p>Broj: 07-014/22-152/4 Bar, 05.04.2022. godine</p>	
2	<p>Sekretarijat za uređenje prostora, na osnovu člana 74 Zakona o planiranju prostora i izgradnji objekata (»Sl. list CG«, broj 64/17, 44/18, 63/18, 11/19 i 82/20), člana 1 Uredbe o povjeravanju dijela poslova Ministarstva ekologije, prostornog planiranja i urbanizma jedinicama lokalne samouprave (»Sl. list CG«, broj 87/18, 28/19, 75/19, 116/20 i 76/21), DUP-a »Sutomore - centar« (»Sl. list CG – opštinski propisi« br. 52/18), i podnietog zahtjeva Leković Branimira, iz Bara, izdaje:</p>	
3	<p>URBANISTIČKO-TEHNIČKE USLOVE za izradu tehničke dokumentacije</p>	
4	<p>Za građenje novog objekta na urbanističkoj parceli/lokaciji broj 235, u zahvatu DUP-a »Sutomore - centar«, zona »A«, podzona »A4«, u Baru. Katastarske parcele broj 676/1, 676/2 i 674/6 KO Sutomore se nalaze u sklopu predmetne urbanističke parcele.</p> <p>Napomena: Konačna lokacija urbanističke parcele (koja katastarska parcela ili više katastarskih parcela ili njihovi dijelovi i sa kojom površinom ulaze u sastav UP) će se odrediti u fazi izrade tehničke dokumentacije, a nakon izrade geodetskog elaborata (Elaborata parcelacije) od strane ovlaštene geodetske organizacije koja posjeduje licencu.</p>	
5	<p>PODNOŠILAC ZAHTJEVA:</p>	<p>Leković Branimir, iz Bara</p>
6	<p>POSTOJEĆE STANJE</p> <p>U svemu prema Izvodu iz DUP-a »Sutomore - centar«, grafički prilog »Analiza postojećeg stanja«, izdatom od strane ovog Sekretarijata, koji čini sastavni dio ovih uslova.</p>	
7	<p>PLANIRANO STANJE</p>	
7.1.	<p>Namjena parcele odnosno lokacije</p>	
	<p>- MN - Mješovita namjena Stanovanje 30%, turizam 70%</p>	

Na površinama mješovite namjene planirana je izgradnja objekata za stalno i povremeno stanovanje, i za druge namjene koje ne predstavljaju smetnju namjeni stanovanja, od kojih nijedna nije preovlađujuća.

Povremeno stanovanje na prostoru zahvata obuhvata objekte komplementarnog turističkog smještaja – sobe, turistički apartmani, turistički apartmanski blok, kuća za izdavanje, turistička vila.

Objekti su organizovani kao jedan ili više objekata na urbanističkoj parceli.

Druge namjene u okviru objekata mješovite namjene mogu biti:

- Ugostiteljski sadržaji – restoran, bar, picerija, konoba, objekti brze hrane, poslastičarnica, pečenjara, pekara;
- Bazeni i manja sportska igrališta;
- Trgovina opšte i specijalizovane potrošnje;
- Lične usluge i servisi;
- Objekti i mreže infrastrukture.

Zona A obuhvata površine i objekte namijenjene za mješovitu namjenu, stanovanje, turizam, centralne djelatnosti i javne funkcije.

Podzona A4 obuhvata mahom površine za objekte mješovite namjene, centralnih djelatnosti i turizma.

U okviru objekata mješovite namjene planirani su kapaciteti stanovanja, komplementarnog turističkog smještaja, ugostiteljstva, usluga i servisa.

U okviru objekata centralnih djelatnosti planirani su poslovni i komercijalni sadržaji, i sadržaji turizma.

Objekti turizma su planirani na 7 urbanističkih parcela.

Veoma je važno da dalje intervencije na urbanističkim parcelama prati stroga kontrola poštovanja urbanističkih parametara i izgradnja prateće saobraćajne i tehničke infrastrukture, kao i uređenje pješačkih i zelenih površina.

Parkiranje vozila stanovnika i korisnika ovog prostora je predviđeno na parkinzima ili u garažama na urbanističkim parcelama.

Pravila za izgradnju objekata mješovite namjene (MN)

- Poslovne prostore treba planirati u prizemlju objekata ili kao dio objekata;
- Preporuka je da veličina poslovnog prostora iznosi 3-30% građevinske površine na urbanističkoj parceli;
- Tačna namjena i veličina poslovnog prostora će se odrediti prema zahtjevu vlasnika objekta;
- Na urbanističkim parcelama ili lokacijama unutar urbanističkih parcela, moguće je organizovati objekte čisto poslovne namjene;
- Ostali dio objekta planirati u vidu stambenih i turističkih apartmana;

Broj objekata na parceli:

Na urbanističkim parcelama je moguće graditi jedan ili više objekata.

Napomena: Shodno Zakonu o planiranju prostora i izgradnju objekata, do donošenja plana generalne regulacije Crne Gore za lokaciju namijenjenu planskim dokumentom za stanovanje, odnosno za poslovnu djelatnost, urbanističko-tehnički uslovi mogu se izdati za hotel, u skladu sa Pravilnikom o bližem sadržaju i formi planskog dokumenta, kriterijumima namjene površina, elementima urbanističke regulacije i jedinstvenim grafičkim simbolima ("Službeni list CG", br. 24/10 i 33/14). U tom slučaju osnovni urbanistički parametri (indeks izgrađenosti, indeks zauzetosti, spratnost odnosno visina objekta i odnos prema građevinskoj liniji) definisani planskim dokumentom ostaju nepromijenjeni.

7.2.	Pravila parcelacije
	<p>Planskim rješenjem su definisane granice urbanističkih parcela, čije su prelomne tačke geodetski definisane u Izvodu iz DUP-a »Sutomore - centar«, grafički prilog »Plan parcelacije, izdatom od strane ovog Sekretarijata.</p> <p>Većina urbanističkih parcela imaju obezbijeđen direktan kolski prilaz sa javne saobraćajne površine, dok nekoliko parcela ima obezbijeđen samo pješački prilaz i za njih je parkiranje predviđeno na javnim parkinzima i garažama u kontaktnim zonama.</p> <p>Ukoliko prilikom implementacije Plana na postojećim granicama parcela dođe do neslaganja između zvaničnog katastra i planskog rješenja, mjerodavan je zvanični katastar. U slučajevima kada granica UP-a neznatno odstupa od granice katastrske parcele, organ lokalne uprave nadležan za poslove uređenja prostora prilikom izdavanja UTU-a može izvršiti usklađivanje UP sa zvaničnim katastarskim operatom.</p> <p>Prilikom određivanja lokacije potrebno je ispoštovati odredbe citiranog Zakona o planiranju prostora i izgradnji objekata.</p> <p>Objekti na urbanističkim parcelama za koje su prema važećem DUP-u iz 2012g. izdate građevinske dozvole ili Urbanističko tehnički uslovi će se graditi prema definisanim parametrima. Ukoliko objekti ne budu izgrađeni prema izdatim građevinskim dozvolama ili UTU, nove urbanističko tehničke uslove definisati prema smjernicama ovog Plana.</p>
7.3.	Građevinska i regulaciona linija, odnos prema susjednim parcelama
	<p>U svemu prema Izvodu iz DUP-a »Sutomore - centar«, izdatom od strane ovog Sekretarijata.</p> <p>Građevinska linija je linija na, iznad i ispod površine zemlje i vode, definisana grafički i numerički, koja predstavlja granicu do koje je moguće graditi objekat.</p> <p>Planskim dokumentom građevinska linija se definiše u odnosu na granicu urbanističke parcele, kao linija na kojoj se mora ili do koje se može graditi.</p> <p>Građevinska linija koja je orijentisana prema javnoj površini mora biti prikazana grafički sa numeričkim podacima i opisno, dok građevinske linije prema susjednim parcelama mogu biti definisane opisno (kao odstojanja u odnosu na susjedne objekte ili granicu pripadajuće parcele) ili grafički.</p> <p>Građevinska linija je definisana koordinatama tačaka u grafičkom prilogu »Plan parcelacije, regulacije i nivelacije«.</p> <p>U slučaju kada građevinska linija nije grafički definisana, minimalno rastojanje od granica urbanističke parcele je 2m. Moguće je graditi objekat na ivici parcele, ili na rastojanju manjem od 2m, jedino uz pismenu saglasnost graničnih susjeda.</p> <p>Prednje navedeni uslov ne odnosi se na objekte energetske infrastrukture koji uz ispunjenje tehničkih uslova mogu se graditi na ivici parcele.</p> <p>Erkeri, terase, balkoni i drugi istureni dijelovi objekata ne mogu prelaziti građevinsku liniju, kao ni minimalna definisana odstojanja od bočnih i zadnjih ivica urbanističke parcele.</p> <p>Objekti parternog uređenja oko objekta ili pristupi saobraćajnoj infrastrukturi mogu izlaziti iz zone za gradnju koja je definisana građevinskim linijama, ali ne smeju izlaziti izvan regulacione linije.</p> <p>Regulaciona linija je linija koja dijeli javnu površinu od površina namjenjenih za druge namjene, i poklapa se sa granicom urbanističkih parcela.</p> <p>Kote koje su date u Planu regulacije i nivelacije nijesu uslovne. Kroz zradu tehničke dokumentacije saobraćajnica su moguće manje korekcije kota iz Plana, uz uslov da se</p>

	obezbijedi odvođenje atmosferskih voda sa lokacije principom samoodvodnjavanja.
8	<p>PREPORUKE ZA SMANJENJE UTICAJA I ZAŠTITU OD ZEMLJOTRESA, KAO I DRUGE USLOVE ZA ZAŠTITU OD ELEMENTARNIH NEPOGODA I TEHNIČKO-TEHNOLOŠKIH I DRUGIH NESREĆA</p> <p>U cilju zaštite od elementarnih nepogoda postupiti u skladu sa Zakonom o zaštiti i spašavanju (»Sl. list Crne Gore«, br. 13/07, 05/08, 86/09, 32/11 i 54/16), smjernicama iz „Nacionalne strategije za vanredne situacije“ koja predstavlja osnovni strateški dokument iz ove oblasti, Pravilnikom o mjerama zaštite od elementarnih nepogoda (»Sl. list RCG«, br. 8/93), Zakonom o zapaljivim tečnostima i gasovima (»Sl. list Crne Gore«, br. 26/10 i 48/15) i Zakonom o zaštiti i zdravlju na radu (»Sl. list Crne Gore«, br. 34/14). Gradilište organizovati tako da se ne remeti život i rad u susjednim objektima. Investitor i izvođač su obavezni da preduzmu sve zakonom predviđene mjere obezbijedenja i organizacije gradilišta. Pri izvođenju radova preduzeti sve potrebne mjere zaštite radnika, građana i vozila, a zaštnim mjerama omogućiti odvijanje pješačkog i motornog saobraćaja, te javne površine koristiti samo uz prethodno pribavljene potrebne saglasnosti. Na mjestima gdje je izvršeno isjecanje regulisanih površina, iste dovesti u prvobitno stanje.</p> <p>Radi zaštite od elementarnih i drugih nepogoda, zbog eventualnih nepovoljnosti inženjersko geoloških i seizmičkih uslova tla, sva rješenja za buduću izgradnju i uređenje prostora moraju se zasnivati na nalazima i preporukama inženjersko-geoloških istraživanja sa mikroseizmičkom rejonizacijom terena.</p> <p>Neophodno je sprovesti nakanadna geotehnička istraživanja u pogledu hidroloških svojstava tla, kao i konstatovanje drugih relevantnih elemenata za temeljenje objekata, postavljanje saobraćajnica i objekata komunalne infrastrukture.</p> <p>Zbog visokog stepena seizmičke opasnosti sve proračune seizmičke stabilnosti izgadnje zasnivati na posebno izrađenim podacima mikroseizmičke rejonizacije, a objekte od opšteg interesa sračunati sa većim stepenom opšte seizmičnosti kompleksa. Komunalana infrastruktura je planirana tako da vodovi budu dostupni i poslije rušenja objekata, o čemu treba voditi računa pri rekonstrukcijama i postavljanju novih u kasnijem periodu.</p> <p>Pri planiranju saobraćajne mreže i objekta koji zahtijevaju veće intervencije u tlu (dubina veća od 2m) potrebno je predvidjeti odgovarajuće sanacione radove.</p> <p>U pogledu građevinskih mjera zaštite, objekti i infrastruktura treba da budu projektovani i građeni u skladu sa važećim tehničkim normativima i standardima za odgovarajući sadržaj.</p> <p>Svi drugi elementi u vezi zaštite materijalnih dobara i stanovnika treba da budu u skladu sa važećim propisima o zaštiti od elementarnih nepogoda i požara, tako da je za svaku gradnju potrebno pribaviti uslove i saglasnost od nadležnog organa u opštini, na tehničku dokumentaciju i izvedeni objekat.</p>
9	<p>USLOVI I MJERE ZAŠTITE ŽIVOTNE SREDINE</p> <p>Poštovati Zakon o procjeni uticaja na životnu sredinu (»Sl. list CG«, br. 75/18), Zakon o životnoj sredini (»Sl. list CG«, br. 52/16 i 73/19), Zakon o zaštiti prirode (»Sl. list CG«, br. 54/16), Uredbu o projektima za koje se vrši procjena uticaja na životnu sredinu (»Sl. list RCG«, br. 20/07, »Sl. list CG«, br. 47/13 i 53/14) kao i podzakonske akte koji proizilaze iz zakona.</p>
10	<p>USLOVI ZA PEJZAŽNO OBLIKOVANJE</p>

The first part of the document discusses the importance of maintaining accurate records and the role of the Secretary in this regard. It highlights the need for transparency and accountability in all administrative actions.

The second part of the document outlines the specific responsibilities of the Secretary, including the management of correspondence, the organization of meetings, and the preparation of reports. It emphasizes the need for efficiency and effectiveness in these tasks.

The third part of the document discusses the importance of communication and the role of the Secretary in facilitating this process. It highlights the need for clear and concise communication and the importance of listening to the views of others.

The fourth part of the document discusses the importance of organization and the role of the Secretary in this regard. It highlights the need for a systematic approach to the management of the Secretary's duties and the importance of prioritization.

The fifth part of the document discusses the importance of time management and the role of the Secretary in this regard. It highlights the need for a strict adherence to a schedule and the importance of avoiding procrastination.

The sixth part of the document discusses the importance of confidentiality and the role of the Secretary in this regard. It highlights the need for discretion and the importance of protecting sensitive information.

The seventh part of the document discusses the importance of teamwork and the role of the Secretary in this regard. It highlights the need for collaboration and the importance of supporting the work of others.

Uređenje parcele

Na urbanističkoj parceli slobodne površine oko objekata pejzažno urediti u duhu mediteranske vrtne arhitekture. Prostor treba oplemeniti autohtonim rastinjem, uvažavajući prirodno nasljeđe. Teren oko objekata, terase i druge površine treba izvesti na način da se ne narušava izgled naselja, te da se ne promijeni prirodno oticanje vode na štetu susjednog zemljišta, odnosno susjednih građevina.

Objekti parternog uređenja, kao i bilo koji drugi arhitektonski elementi uređenja terena (pergole, nadkrivene pasarele, terase na terenu, prolazi i stepenista) oko objekta ili pristupi saobraćajnoj infrastrukturi mogu izlaziti iz zone za gradnju koja je definisana građevinskim linijama, ali ne smeju izlaziti izvan regulacione linije.

Zelene površine u okviru parcela pejzažno urediti uz prethodnu analizu postojećeg - zatečenog zelenog fonda kako bi se u najvećoj mogućoj mjeri očuvao i revitalizovao prirodni biodiverzitet.

Zelenilo stambenih objekata i blokova (ZSO)

(mješovita namjena, stanovanje velikih i srednjih gustina)

Ova kategorija ima estetsko-dekorativno-higijenski karakter, a glavna uloga je stvaranje prijatnih mikroklimatskih uslova za stalne korisnike i posjetioce ovih parcela.

Na parcelama namijenjenim stanovanju velikih gustina, u kojima je poželjno urbanističko rješenje blokovskog tipa stanovanja, u unutrašnjosti bloka podižu se grupe zelenila sa posebnom namjenom npr. prostori za igru najmlađih, prostor za igru i sport kao i površine za pasivan odmor stanovnika bloka sa klupama za odmor, česmama i sl.

Staze unutar bloka mogu biti krivolinijske, izvedene u pejzažnom slobodnom stilu, ili u nešto strožijim geometrijskim formama. Neophodno je takođe voditi računa da se obezbijedi dovoljan priliv svjetlosti u unutrašnjost bloka. Mikroklimatske razlike između osunčane strane i strane u sjenci ponekad su velike zbog čega individue pojedinih vrsta teško uspijevaju, tako da pri odabiru biljaka treba u velikoj mjeri poštovati uslove svjetlosti, sjenke i relativne vlage u vazduhu.

Smjernice za projektovanje zelenih površina i izdavanje UTU uslova

- U okviru ove namjene predviđeni nivo ozelenjenosti **za novoplanirane objekte** je minimum **30 %** na nivou urbanističke parcele, a ostale slobodne površine planirati za platoo, staze i saobraćajne manipulativne površine.
- Prilikom projektovanja površina u dijelu gdje se nalazi poslovanje voditi računa o preglednosti terena iz objekta i predvidjeti sadnju nižeg drveća i zbusnja u kombinaciji sa cvjetnicama..
- Naročito je važan izgled zelene površine oko ulaza u objekat i prilaznih površina. Na tim površinama predvidjeti visoko dekorativne reprezentativne vrste. Ozelenjavanje se sprovodi primjenom autohtonih i odgovarajućih alohtonih vrsta, sa posebnom pažnjom na uređenje prilaza, isticanje reklamnih i informacionih tabli, uz ostale elemente kao što su klupe, korpe za otpatke i adekvatno osvetljenje.
- Potrebno je napraviti adekvatan izbor vrsta i voditi računa o svim kompozicionim elementima. Predložene vrste moraju biti dekorativne kako zbog boje i oblika cvjetova i plodova tako i zbog oblika krošnje drveća. Kombinacijom lišćarskih, zimzelenih i četinarskih vrsta drveća dobija se pozitivan efekat zelenila u svim godišnjim dobima.
- Kod ove kategorije zelenila optimalna visina i obim za projektovanje sadnog materijala je minimalna visina sadnica 2.5-3 m, a obim stabla na visini od 1m minimalno 10-15cm.
- Obodom, granicom parcele naročito prema saobraćajnicama preporučuje se tampon zelenilo i drvoredi
- Kod ozelenjavanja na krovu podzemnih garaža neophodno je obezbijediti formiranje intezivnih zelenih krovova, što podrazumijeva stvaranje uslova za rast drveća

[The main body of the document contains several paragraphs of text that are extremely faint and illegible due to low contrast and blurring. The text appears to be a formal letter or report.]

i žbunja. Ove zelene krovove formirati u nivou kote terena, izbjegavati sadnju u žardinjerama. Za sadnju drveća neophodno je obezbijediti odgovarajuću dubinu plodnog supstrata (min. 1m-1,2m)

- Posebno na parcelama sa velikim stepenom izgrađenosti gdje nema uslova za ispunjavanje traženog normativa ozelenjenosti, ozelenjavanje je moguće postići planiranjem **vertikalnog zelenila**. Na taj način se postiže veći nivo ozelenjenosti i unapređuje estetski doživljaj prostora. Vertikalno ozelenjavanje sprovesti ozelenjavanjem fasada objekata, terasa, u vidu zelenih portala na ulazima u objekat, primjenom pergola i sl. Prednost vertikalnog zelenila je u tome što razni oblici i vrste puzavica stvaraju razgranatu vegetacionu površinu koja djeluje svojim mikroklimatskim i sanitarno higijenskim pokazateljima.

- Na objektima sa ravnim krovom poželjno je planirati **krovno ozelenjavanje** uz neophodnu pripremu izolacione podloge specifične za ovaj vid ozelenjavanja.

- Uređenje ovih površina u smislu ozelenjavanja uključuje obaveznost pejzažne takasacije i izrade projekta uređenja terena.

Urbanističke parcele mogu se ograđivati uz sljedeće uslove:

- parcele se mogu ograđivati ogradom čiji je zidani dio maksimalne visine do 0,6m (računajući od kote trotoara ili konačno nivelisanog i uređenog terena), ostali dio do visine max 1.6m raditi od metalnih elemenata

- kod zidanja ograde koristiti vrstu kamena, njegov oblik, stepen obrade i zidarski slog kao u tradicionalnoj primorskoj izgradnji,

- ograda se postavlja duž granice urbanističke parcele,

- vrata i kapije na ogradi se mogu se otvarati jedino prema unutrašnjosti urbanističke parcele koja se ograđuje,

- preporuka plana je da se u što većem obimu primjenjuju zelene ograde; efekat ograđivanja postići kombinacijom prirodnog i uređenog zelenila radi formiranja zaštićenih ambijenata.

Nije dozvoljeno podizanje ograde, zidova i zasada koji smanjuju vidno polje vozača i time ugrožavaju sigurnost u saobraćaju (posebno u zoni raskrsnica).

Visinu potpornih zidova planirati do 2m. U slučaju da je potrebno izgraditi potporni zid veće visine, isti je potrebno izvesti u terasama, s horizontalnom udaljenošću zidova od 1,0m, a teren svake terase ozeleniti. Izuzetno, kada to uslovi terena zahtijevaju, moguće je projektovati i veću visinu potpornih zidova.

11

USLOVI I MJERE ZAŠTITE NEPOKRETNIH KULTURNIH DOBARA I NJIHOVE ZAŠTIĆENE OKOLINE

Ukoliko se prilikom izvođenja radova naiđe na nalazište ili nalaze za koje se može pretpostaviti da mogu imati arheološko značenje, prema članu 87. Zakona o zaštiti kulturnih dobara (Sl. list CG, br. 49/10, 40/11, 44/17 i 18/19), pravno ili fizičko lice koje neposredno izvodi radove, dužno je da prekine radove, obezbijedi nalazište, odnosno nalaze od eventualnog oštećenja, uništenja i od neovlašćenog pristupa drugih lica, sačuva otkrivene predmete na mjestu nalaženja u stanju u kojem su nađeni do dolaska ovlašćenih lica, odmah prijavi nalazište, odnosno nalaz Upravi za zaštitu kulturnih dobara, najbližoj javnoj ustanovi za zaštitu kulturnih dobara, organu uprave nadležnom za poslove policije i saopšti sve relevantne podatke u vezi sa mjestom i položajem nalaza u vrijeme otkrivanja i o okolnostima pod kojim su otkriveni.

12

USLOVI ZA LICA SMANJENE POKRETLJIVOSTI I LICA SA INVALIDITETOM

[The page contains extremely faint, illegible text, likely bleed-through from the reverse side of the document. The text is arranged in several paragraphs and is difficult to decipher.]

	<p>U procesu projektovanja neophodno je pridržavati se Pravilnika o bližim uslovima i načinu prilagođavanja objekata za pristup i kretanje lica smanjene pokretljivosti (»Službeni list CG«, br. 48/13 i 44/15).</p> <p>Prilikom projektovanja i izvođenja objekata potrebno je svim objektima obezbijediti pristup koji mogu koristiti lica s ograničenom mogućnošću kretanja.</p> <p>U tu svrhu, uz stepenišne prostore projektovati i odgovarajuće rampe s maksimalnim nagibom 8%, ili, ukoliko to tehnički uslovi ne dozvoljavaju planirati pristup na drugi način.</p> <p>Nivelacije svih pešačkih staza i prolaza raditi takođe u skladu s važećim propisima o kretanju invalidnih lica.</p>
13	USLOVI ZA POSTAVLJANJE I GRADNJU POMOĆNIH OBJEKATA
	/
14	USLOVI ZA OBJEKTE KOJI MOGU DA UTIČU NA BEZBJEDNOST VAZDUŠNOG SAOBRAĆAJA
	/
15	USLOVI ZA OBJEKTE KOJI MOGU DA UTIČU NA PROMJENE U VODNOM REŽIMU
	/
16	MOGUĆNOST FAZNOG GRAĐENJA OBJEKTA
	Dozvoljena je fazna realizacija kapaciteta na urbanističkoj parceli.
17	USLOVI ZA PRIKLJUČENJE NA INFRASTRUKTURU
	<p>U svemu prema izvodu iz DUP-a »Sutomore - centar«.</p> <p>Tehničku dokumentaciju izraditi u skladu sa ovim uslovima, važećim propisima, standardima i zakonskom regulativom, te priključenje objekata na infrastrukturnu mrežu projektovati prema uslovima izdatim od nadležnih javnih preduzeća.</p>
17.1.	Uslovi priključenja na elektroenergetsku infrastrukturu
	<p><u>Elektroenergetska infrastruktura:</u></p> <p>Upućuje se investitor da pri izradi tehničke dokumentacije (idejni projekat ili glavni projekat) mora poštovati Tehničke preporuke EPCG i to:</p> <ul style="list-style-type: none"> • Tehnička preporuka za priključenje potrošača na niskonaponsku mrežu TP-2 (dopunjeno izdanje); • Tehnička preporuka – Tipizacija mjernih mjesta; • Uputstvo i tehnički uslovi za izbor i ugradnju ograničivača strujnog opterećenja; • Tehnička preporuka TP-1b-Distributivna transformatorska stanica DTS- EPCG 10/04 kV. <p>Tehničke preporuke dostupne su na sajtu EPCG.</p> <p>Investitor je obavezan da od Elektrodistribucije Bar pribavi potvrdu o ometanju/neometanju elektroenergetskih instalacija na urbanističkoj parceli/lokaciji.</p>

The first part of the document discusses the importance of maintaining accurate records and the role of the Secretary in this regard. It highlights the need for transparency and accountability in all administrative actions.

The second part of the document outlines the specific duties and responsibilities of the Secretary, including the management of correspondence, the organization of meetings, and the preparation of reports. It emphasizes the Secretary's role as a central figure in the organization's operations.

The third part of the document addresses the challenges faced by the Secretary and offers practical solutions to these challenges. It discusses the importance of effective communication, time management, and the ability to handle complex situations with grace and efficiency.

The fourth part of the document provides a detailed overview of the Secretary's position within the organization, including the reporting structure and the key stakeholders involved. It also discusses the qualifications and skills required for the role.

The fifth part of the document concludes with a summary of the key points discussed and offers final thoughts on the importance of the Secretary's role in the success of the organization.



17.2.	Uslovi priključenja na vodovodnu i kanalizacionu infrastrukturu
	<p>U svemu prema Izvodu iz DUP-a »Sutomore - centar« i uslovima d.o.o. »Vodovod i kanalizacija« - Bar, koji čine sastavni dio ovih uslova.</p> <p>Regulacija vodotoka</p> <p>Sve vodotoke na površini zahvata Plana je potrebno regulisati i usaglasiti sa sistemom atmosfenske kanalizacije naselja.</p> <p>Dio vodotoka je predviđen za regulaciju zatvorenim kolektorima u okviru ili ispod saobraćajnica, a drugi dio za uređenje u vidu otvorenih kanala u okviru zelenih površina.</p> <p>Svi kanali moraju biti dimenzionisani tako da private maksimalnu vodu, koja se može javiti na području zahvata Plana.</p> <p>Posebnu pažnju treba posvetiti dogradnji mreže saobraćajnica i tehničke infrastrukture, uređenju pješačkih staza, zelenih površina i zaštiti vodotoka.</p>
17.3.	Uslovi priključenja na saobraćajnu infrastrukturu
	<p>U svemu prema Izvodu iz DUP-a »Sutomore - centar«.</p> <p>Većina urbanističkih parcela imaju obezbijeđen direktan kolski prilaz sa javne saobraćajne površine, dok nekoliko parcela ima obezbijeđen samo pješački prilaz i za njih je parkiranje predviđeno na javnim parkinzima i garažama u kontaktnim zonama.</p> <p>Planom dato rešenje saobraćaja unutar lokacija nije obavezujuće i predstavlja samo moguće rešenje. Čak se i saobraćajni ulazi u lokacije mogu pomjeriti ali samo ukoliko je nova raskrsnica saobraćajno bezbjedna.</p>
17.4.	Ostali infrastrukturni uslovi
	<p><u>Elektronska komunikacija:</u> Upućuje se investitor da, pri izradi tehničke dokumentacije iz oblasti elektronskih komunikacija, mora poštovati sledeće pravilnike:</p> <ul style="list-style-type: none"> • Pravilnik o širini zaštitnih zona i vrsti radio koridora u kojima nije dopušteno planiranje i gradnja drugih objekata (»Sl. list CG«, br. 33/14), kojim se propisuju način i uslovi određivanja širine zaštitnih zona elektronskih komunikacionih mreža, elektronske komunikacione infrastrukture i povezane opreme i radio koridora u čijoj zoni nije dopušteno planiranje i gradnja drugih objekata; • Pravilnik o tehničkim i drugim uslovima za projektovanje, izgradnju i korišćenje elektronske komunikacione mreže, elektronske komunikacione infrastrukture i povezane opreme u objektima (»Sl. list CG«, br. 41/15), kojim se propisuju tehnički i drugi uslovi za projektovanje, izgradnju i korišćenje elektronske komunikacione mreže, elektronske komunikacione infrastrukture i povezane opreme u poslovnim i stambenim objektima; • Pravilnik o uslovima za planiranje, izgradnju, održavanje i korišćenje pojedinih vrsta elektronskih komunikacionih mreža, elektronske komunikacione infrastrukture i povezane opreme, koji propisuju uslovi za planiranje, izgradnju, održavanje i korišćenje pojedinih vrsta elektronskih komunikacionih mreža, elektronske komunikacione infrastrukture i povezane opreme u Crnoj Gori; • Pravilnik o zajedničkom korišćenju elektronske komunikacione infrastrukture i povezane opreme, (»Sl. list CG«, br. 52/14), kojim se propisuju uslovi i način zajedničkog korišćenja elektronske komunikacione infrastrukture i povezane opreme, kao i mjere za povećanje razpoloživosti slobodnih kapaciteta u toj infrastrukturi. <p>Obaveza je investitora da poštuje propise koji se odnose na zaštitu i izgradnju</p>

elektronske komunikacione infrastrukture i elektronskih komunikacionih mreža, odnosno Zakona o elektronskim komunikacijama („Službeni list Crne Gore" broj: 40/13, 56/13, 2/17 i 49/19) i ostalih propisa koji su doneseni na osnovu njega. Sajjt na kome se nalaze relevantni propisi u skladu sa kojim se obavlja izrada tehničke dokumentacije <http://www.ekip.me/regulativa/>;

Sajjt na kome Agencija objavljuje podatke o postojećem stanju elektronske komunikacione infrastrukture <http://ekinfrastuktura.ekip.me/ekip.me> kao i Adresu web portala <http://ekinfrastuktura.ekip.me/ekip/login.jsp> preko koga sve zainteresovane strane od Agencije za telekomunikacije i poštansku djelatnost mogu da zatraže otvaranje korisničkog naloga, kako bi pristupili georeferenciranoj bazi podataka elektronske komunikacione infrastrukture.

18 **POTREBA IZRADE GEODETSKIH, GEOLOŠKIH (GEOTEHNIČKIH, INŽENJERSKO-GEOLOŠKIH, HIDROGEOLOŠKIH, GEOMEHANIČKIH I SEIZMIČKIH) PODLOGA, KAO I VRŠENJA GEOTEHNIČKIH ISTRAŽNIH RADOVA I DRUGIH ISPITIVANJA**

Za potrebe projektovanja odnosno izradu idejnih i glavnih projekata izraditi elaborat o geološkim istraživanjima u skladu sa Zakonom o geološkim istraživanjima (»Sl. list RCG«, br. 28/93, 27/94, 42/94, 26/07, "Sl. list CG", br. 28/11). Detaljna geološka istraživanja tla obavezno se vrše prije izrade tehničke dokumentacije za izgradnju objekata iz tačke 7 citiranog Zakona.

Izgradnji objekata mora da prethodi detaljno geomehaničko ispitivanje terena.

Tehničku dokumentaciju raditi isključivo na osnovu ažurnih geodetskih snimaka terena, geoloških i hidrogeoloških podataka, kao i rezultata o geomehaničkim ispitivanjima terena. Izbor fundiranja objekata prilagoditi zahtjevima sigurnosti, ekonomičnosti i funkcionalnosti objekata.

Prilikom izgradnje objekata u cilju obezbjeđenje stabilnosti terena, potrebno je izvršiti odgovarajuće saniranje terena, ako se za to pojavi potreba.

Da bi se omogućila izgradnja objekata i uređenje terena, prije realizacije definisane ovim Planom, potrebno je izvršiti razčišćavanje i nivelaciju terena, regulisanje odvodnih kanala i komunalno opremanje zemljišta.

Konstrukciju novih objekata oblikovati na savremen način bez miješanja sistema nošenja po spratovima, sa jednostavnim osnovama i jasnom seizmičkom koncepcijom.

19 **POTREBA IZRADE URBANISTIČKOG PROJEKTA**

/

20 **URBANISTIČKO-TEHNIČKI USLOVI ZA ZGRADE SADRŽE I URBANISTIČKE PARAMETRE**

Oznaka urbanističke parcele	UP 235
Površina urbanističke parcele	574,64m ²
Maksimalni indeks zauzetosti	0,40
	Max. površina prizemlja 229,86m ²
Maksimalni indeks izgrađenosti	1,20

<p>Bruto građevinska površina objekata (max BGP)</p>	<p>Max. BGP 689,57m²</p> <p>Osnovni kriterijumi za buduću izgradnju biće definisana namjena površina, i zadati urbanistički parametri – zauzetost urbanističke parcele, izgrađenost urbanističke parcele i spratnost objekata. Urbanistički parametri definišu maksimalne kapacitete na urbanističkim parcelama, koji, shodno zahtjevu investitora/korisnika prostora mogu biti i manji.</p> <p>Gabarite objekata projektovati u skladu sa zadatim veličinama zauzetosti terena, spratnosti i bruto građevinske površine. Ukoliko to uslovi konfiguracije terena zahtijevaju, pri obračunu urbanističkih parametara, dozvoljeno je horizontalno smicanje etaža pri čemu se primjenjuju zadati urbanistički parametri.</p> <p>U okviru maksimalne bruto građevinske površine planiranih objekata (BGP) uračunati ukupnu površinu otvorenog i zatvorenog korisnog prostora, koji je planiran u svim etažama objekta (podrum-suteren-prizemlje-sprat. Površine garažnog prostora i tehničkih prostorija u podzemnim etažama ne uračunavaju se u ukupni BGP na urbanističkoj parceli.</p>
<p>Maksimalna spratnost objekata</p>	<p>Max. spratnost 3 etaže</p> <p>Ostavlja se mogućnost planiranja podruma.</p> <p>Etaže mogu biti podzemne i nadzemne. Podzemna etaža je podrum, a nadzemne etaže su suteren, prizemlje, sprat i potkrovlje.</p> <p>Podrum je podzemna etaža čiji vertikalni gabarit ne može nadvisiti relevantnu kotu terena 0.00m, čiji horizontalni gabarit ne može prelaziti 70% površine urbanističke parcele.</p> <p>Ako se radi o denivelisanom terenu, relevantnom kotom terena smatra se kota konačno uređenog i nivelisanog terena oko objekta.</p> <p>Suteren je nadzemna etaža kod koje se dio vertikalnog gabarita nalazi iznad kote konačno nivelisanog terena oko objekta i čiji su horizontalni gabariti definisani građevinskom linijom.</p> <p>Suteren može biti na ravnom ili denivelisanom</p>

Handwritten text, likely bleed-through from the reverse side of the page. The text is mostly illegible due to fading and bleed-through.

Handwritten text, likely bleed-through from the reverse side of the page. The text is mostly illegible due to fading and bleed-through.



terenu.

Kod suterena na ravnom terenu vertikalni gabarit ne može nadvisiti kotu terena više od 1m konačno nivelisanog i uređenog terena oko objekta.

Suteren na denivelisanom terenu je sa tri strane ugrađen u teren, s tim što se kota poda suterena na jednoj strani objekta poklapa sa kotom terena ili odstupa od kote terena maksimalno 1.0m.

Prizemlje je prva etaža sa visinom poda jednakom ili višom od okolnog uređenog terena, tj. prva etaža iznad suterena. Za stambene objekte kota poda prizemlja je maksimalno 1.00m, a za poslovne objekte maksimalno 0.20m iznad kote konačno uređenog i nivelisnog terena oko objekta.

Sprat je svaka etaža između prizemlja i potkrovlja/ krova.

Ukoliko krovna konstrukcija i visina sljemena omogućavaju organizovanje prostora tavana u svrhu stanovanja, taj prostor ulazi u obračun bruto razvijene građevinske površine sa 100% i kao takav mora biti prepoznat u planiranim indeksima izgrađenosti za tretiranu parcelu (tavan ne ulazi u obračun spratnosti objekta).

Potkrovlje ili završna etaža se nalazi iznad poslednjeg sprata. Najniža svijetla visina potkrovlja ne smije biti veća od 1.2m na mjestu gdje se građevinska linija potkrovlja i spratova poklapaju.

Tavan je dio objekta bez nadzidka, isključivo ispod kosog ili lučnog krova, a iznad međuspratne konstrukcije poslednje etaže i može imati minimalne otvore za svjetlo i ventilaciju. Tavan nije etaža.

Ukoliko krovna konstrukcija i visina sljemena omogućavaju organizovanje prostora tavana u svrhu stanovanja, taj prostor ulazi u obračun BGP sa 100% i kao takav mora biti prepoznat u planiranim indeksima izgrađenosti za tretiranu parcelu.

Maksimalno dozvoljena visina objekta mjeri se od najniže kote okolnog konačno uređenog i nivelisanog terena ili trotoara uz objekat do kote sljemena ili vijenca ravnog krova.

Maksimalna visinska kota objekta

Utvrđene su u svemu prema Izvodu iz DUP-a »Sutomore - centar«.

Kota prizemlja ne može biti niža od kote konačno uređenog i nivelisnog terena oko

objekta, a najviše 1,0 m iznad nulte kote za stambenu namjenu, i najviše 0,2m za djelatnosti.

Visinska regulacija definisana je maksimalnom spratnošću odnosno maksimalno dozvoljenom visinom objekta na svim urbanističkim parcelama.

Najveća visina etaže za obračun visine građevine, mjerena između gornjih kota međуетаžnih konstrukcija iznosi:

- za garaže i tehničke prostorije do 3m
- za stambene etaže do 3.5m
- za poslovne etaže do 4.5m
- izuzetno za osiguranje prolaza za pristup interventnih i dostavnih vozila, visina prizemne etaže na mjestu prolaza iznosi 4.5m.

Nivelacija se bazira na postojećoj nivelaciji terena.

Kote koje su date u Planu regulacije i nivelacije nijesu uslovne. Kroz zradu tehničke dokumentacije saobraćajnica su moguće manje korekcije kota iz Plana, uz uslov da se obezbijedi odvođenje atmosferskih voda sa lokacije principom samoodvodnjavanja.

Parametri za parkiranje odnosno garažiranje vozila

Obaveza je da se potreban broj parking mjesta (parkiranje za potrebe stanovnika, gostiju i zaposlenih) obezbijedi u okviru predmetne urbanističke parcele, u vidu parkinga na otvorenom ili u garažama unutar objekta. Izuzetak čini dio urbanističkih parcela u podzoni A1 i A2, za koje parking prostor planiran na javnom parkingu i garažama u kontaktnoj podzoni A3.

Parkiranje vozila predvidjeti na urbanističkoj parceli, na parkingu, ili u garaži u objektu.

Ukoliko to konfiguracija terena zahtijeva, garažni prostor i parking površine se mogu planirati integralno za više urbanističkih parcela.

Većina urbanističkih parcela imaju obezbijeđen direktan kolski prilaz sa javne saobraćajne površine, dok nekoliko parcela ima obezbijeđen samo pješački prilaz, i za njih je parkiranje predviđeno na javnim parkinzima i garažama u kontaktnim zonama.

Uslov za izgradnju objekta je obezbjeđivanje potrebnog broja parking mjesta. Tačan broj potrebnih parking mjesta za svaki objekat biće određen nakon dostavljanja projektne dokumentacije, a uz poštovanje normativa koji

[Faint, illegible text, likely bleed-through from the reverse side of the page]



su dati u Programskom zadatku. Normativi su sledeći:

<u>Namjena</u>	<u>Potreban broj parking mesta</u>
Stanovanje	1-1,2 PM/ 1 stambena jedinica
Poslovanje	10 PM /1000 m ²
Obrazovanje	0,25-0,35 PM/1 zaposlenom
Trgovina	20-40 PM/ 1000 m ² korisne površine
Uprava, pošta, banka i sl.	20-30 PM/ 1000 m ² kor. površ.
Hoteli	50 PM/ 100 soba
Ugostiteljstvo	25-30 PM/ 1000 m ² kor. Povr.
Sportski objekti	0,30 PM/gledaocu
Bolnica, dom zdravlja	25 PM /1000 m ² kor. Povr.

Od ukupnog broja parking mjesta, najmanje 5% mora biti za osobe sa posebnim potrebama.

Planirane garaže mogu biti klasične ili mehaničke a poželjno je da prilaz ne bude sa primarne saobraćajne mreže.

Gabarit podzemne garaže može da bude do granice urbanističke parcele odnosno da je veći od gabarita objekta, ukoliko ne postoje neka druga tehnička ograničenja kojima bi se ugrozila bezbjednost susednih objekata. Prilikom izrade tehničke dokumentacije za izgradnju podzemnih garaža neophodno je predvidjeti mjere obezbeđenja postojećih objekata, ukoliko postoje, koji se nalaze u blizini planiranih podzemnih garaža.

U objektu, ili u posebnom aneksu se mogu predvidjeti prostori potrebni za održavanje vozila (radionica za manje popravke, za vulkanizera, za pranje vozila, prodavnicu rezervnih dijelova), a što će zavisi od mogućnosti lokacije te od izvršenih analiza i potreba takvih sadržaja kao i njihove ekonomske opravdanosti.

U grafičkom prilogu dat je mogući položaj ulaza/izlaza iz garaže a precizan će biti definisan prilikom izrade projektne dokumentacije.

Prilikom projektovanja i izgradnje garaže pridržavati se pravilnika o tehničkim zahtjevima za zaštitu garaža za putničke automobile od požara i eksplozija, kao i drugih pravilnika i standarda koji definišu ovu oblast (širina jednosmjerne i/ili dvosmjerne prave odnosno kružne rampe, nagib rampe, broj rampi u zavisnosti od veličine garaže, slobodna visina garaže, širina parkirne saobraćajnice, veličina parking mjesta u odnosu na položaj konstruktivnih elemenata itd).

<p>Smjernice za oblikovanje i materijalizaciju, posebno u odnosu na ambijentalna svojstva područja</p>	<p>Arhitektonsko oblikovanje objekata mora se prilagoditi postojećem ambijentu. Objekti se moraju oblikovati u skladu sa lokalnim tradicionalnim oblicima, bojama i materijalima. Oblikovanje objekata treba uskladiti sa pejzažom i sa tradicionalnom slikom naselja. Kod rekonstrukcije objekata u postojećim gabaritima, potrebno je koristiti prirodne materijale podižući kvalitet pejzaža. Prozore i vrata dimenzionirati prema klimatskim uslovima (uz osiguranje otvora za atraktivne vizure dimenzionirati otvore s ciljem štednje toplote/hladnoće i koristiti tradicionalnu stolariju).</p> <p>Arhitektonske volumene objekata potrebno je pažljivo projektovati sa ciljem dobijanja homogene slike naselja i grada.</p> <p>Enterijeri poslovnih prostora moraju biti u odgovarajućem odnosu sa objektom u kome se nalaze. Izlozi treba da su u skladu sa susjednim izlozima i arhitekturom konkretnog objekta.</p> <p>Visine objekata su date na grafičkim priložima kao spratnost objekata uz predpostavljen disciplinovan odnos korisnika, naročito kod novoplanirane gradnje, vodeći računa o susjednim objektima i opštoj slici naselja i grada.</p> <p>Krovovi mogu biti kosi, sa nagibima krovnih ravni maksimalno do 25 (preporuka je 22°), a moguće je raditi i ravan krov, po mogućnosti sa ozelenjenim krovnim ravnima i krovnim baštama.</p>
<p>Uslovi za unapređenje energetske efikasnosti</p>	<p>U procesu projektovanja neophodno je pridržavati se Zakona o efikasnom korišćenju energije (»Službeni list CG«, br. 57/14, 03/15).</p> <p>Poboljšanje energetske efikasnosti posebno se odnosi na ugradnju ili primjenu: niskoenergetskih zgrada, unaprjeđenje uređaja za klimatizaciju i pripremu tople vode, unaprjeđenje rasvjete, koncepta inteligentnih zgrada (upravljanje potrošnjom energije glavnih potrošača s jednog centralnog mjesta).</p> <p>Sve nabrojane mogućnosti se u određenoj mjeri mogu koristiti pri izgradnji objekata na području plana pri čemu se preporučuje da 20% potreba za električnom energijom (na nivou parcele) bude obezbijeđeno iz obnovljivih izvora.</p> <p>Kada su u pitanju obnovljivi izvori energije</p>

Faint, illegible text at the top of the page, possibly a header or title.

Second block of faint, illegible text.

Third block of faint, illegible text.

Fourth block of faint, illegible text.

Fifth block of faint, illegible text.

Sixth block of faint, illegible text.

Seventh block of faint, illegible text.



		<p>posebno treba naglasiti potencijalnu primjenu energije direktnog sunčevog zračenja. Sunčeva energija se kao neiscrpan izvor energije u zgradama koristi na tri načina:</p> <ol style="list-style-type: none"> 1. pasivno - za grijanje i osvjjetljenje prostora; 2. aktivno - sistem kolektora za pripremu tople vode; 3. fotonaponske sunčane ćelije za proizvodnju električne energije. <p>Na ovom području postoje mogućnosti za sva tri načina korišćenja sunčeve energije – za grijanje i osvjjetljavanje prostora, grijanje vode (klasični solarni kolektori) i za proizvodnju električne energije (fotonaponske ćelije).</p>
21	DOSTAVLJENO: Podnosiocu zahtjeva, u spise predmeta, urbanističko-građevinskoj inspekciji i arhivi.	
22	OBRAĐIVAČI URBANISTIČKO-TEHNIČKIH USLOVA:	Samostalna savjetnica I, Arh. Sabaheta Divanović, dipl.ing.
23	OVLAŠĆENO SLUŽBENO LICE:	Arh. Sabaheta Divanović, dipl.ing.
24	<p>M.P.</p> 	<p>potpis ovlašćenog službenog lica</p> 
25	PRILOZI	
	<ul style="list-style-type: none"> - Grafički prilozi iz planskog dokumenta - Tehnički uslovi d.o.o. »Vodovod i kanalizacija« - Bar - Saobraćajno - tehnički uslovi Sekretarijata za komunalno-stambene poslove i zaštitu životne sredine Opštine Bar - List nepokretnosti i kopija katastarskog plana 	



Crna Gora
O P Š T I N A B A R

Sekretarijat za uređenje prostora

Broj: 07-014/22-152/4
Bar, 05.04.2022.godine

IZVOD IZ DUP-a »SUTOMORE - CENTAR«

Za urbanističku parcel broj 235, u zoni »A«, podzona »A4«.



Ovjerava:
Samostalna savjetnica I,


Arh. **Sabaheta Divanović**, dipl. ing.

izmjene i dopune
detaljni urbanistički plan:
SUTOMORE-CENTAR



obrađivač plana	CAU Centar za Arhitekturu i Urbanizam	odluka o donošenju plana: br. 030-806 Bar, 31.12.2018.g.	
naručilac	OPŠTINA BAR	SKUPŠTINA OPŠTINE BAR PREDSJEDNIK: Mićo Orlandić, s.r.	
naziv planskog dokumenta	ID Detaljni urbanistički plan: Sutomore-centar	godina izrade plana:	br. grafičkog prikaza:
faza planskog dokumenta	Plan	2018.	
naziv grafičkog prikaza	Analiza postojećeg stanja	Razmjera: 1:2500	5.

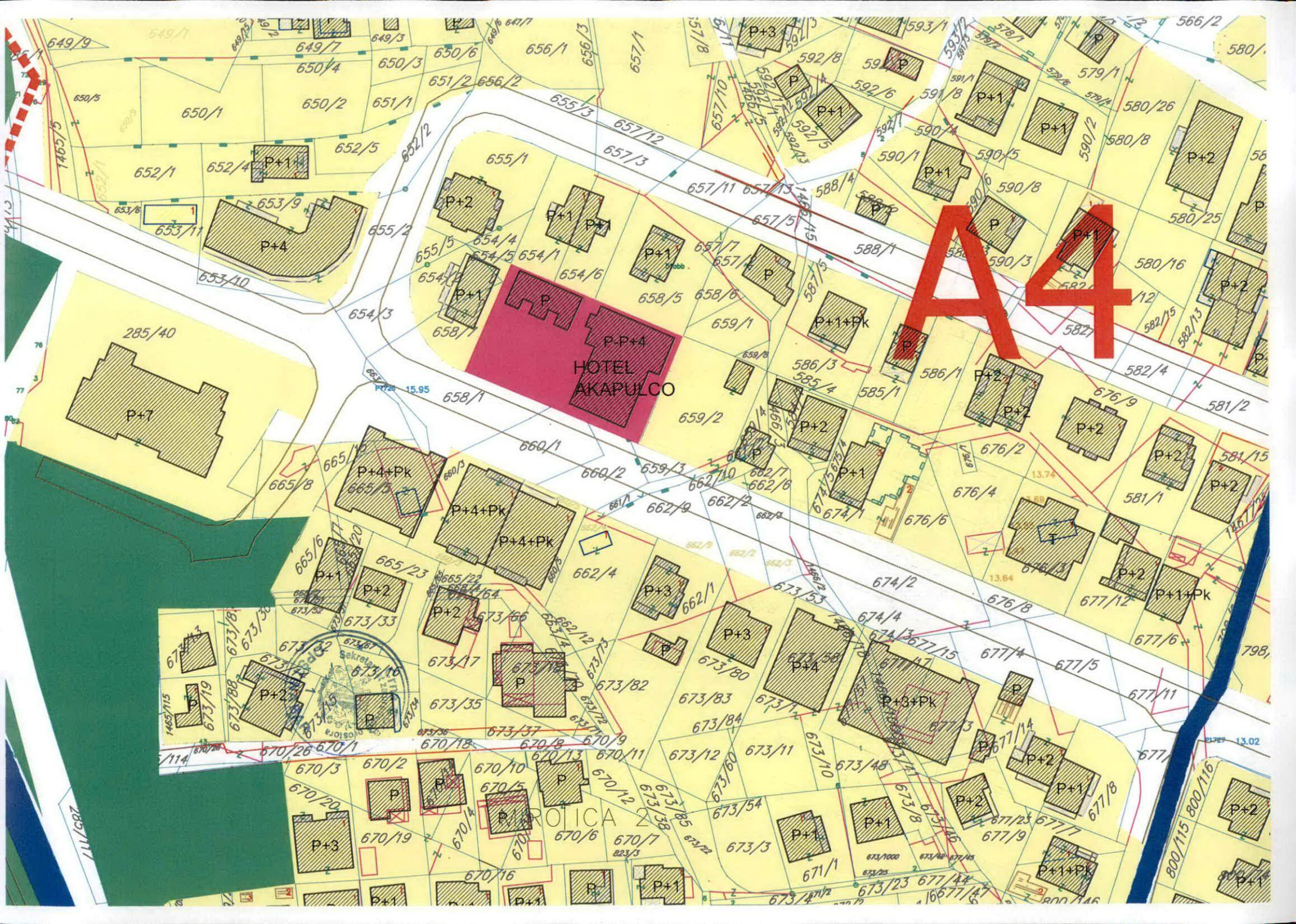
LEGENDA

- GRANICA ZAHVATA ID DUP-A
2774 GRANICA I BROJ URBANISTIČKE PARCELE
- - - GRANICA MD
■ ■ ■ GRANICA ZONE
A, B, C OZNAKA ZONE
■ ■ ■ ■ ■ GRANICA PODZONE
A1, B1, C1 OZNAKA PODZONE
 POSTOJEĆI OBJEKAT
P+Pk SPRATNOST POSTOJECEG OBJEKTA

NAMJENA POVRŠINA

-  STANOVANJE
 TURIZAM
 ŠKOLSTVO
 ZDRAVSTVO - DOM ZDRAVLJA
 CENTRALNE DJELATNOSTI
 MJEŠOVITA NAMJENA
 VIJERSKI OBJEKTI - CRKVE
 ŠUME
 NEUREĐENE ZELENE POVRŠINE
 NEUREĐENE POVRŠINE
 OBJEKTI ELEKTROENERGETSKE INFRASTRUKTURE
 VODENE POVRŠINE - POTOK
 AUTOBUSKA STANICA
 ŽELJEZNIČKA STANICA
 ŽELJEZNIČKA STANICA
 ZAŠTITNI POJAS ŽELJEZNIČKE PRUGE





izmjene i dopune
detaljni urbanistički plan:
SUTOMORE - CENTAR



obrađivač plana	CAU Centar za Arhitekturu i Urbanizam	odluka o donošenju plana: br. 030-806 Bar, 31.12.2018.g.	
naručilac	OPŠTINA BAR	SKUPŠTINA OPŠTINE BAR PREDSJEDNIK: Mićo Orlandić, s.r.	
naziv planskog dokumenta	ID Detaljni urbanistički plan: Sutomore-centar	godina izrade plana:	br. grafičkog prikaza:

LEGENDA:

	GRANICA ZAHVATA ID DUP-a
	GRANICA I BROJ KATASTARSKE PARCELE
	GRANICA MORSKOG DOBRA
	POSTOJEĆI OBJEKTI
	GRANICA ZONE
	OZNAKA ZONE
	GRANICA PODZONE
	OZNAKA PODZONE
	GRANICA I BROJ URBANISTIČKE PARCELE

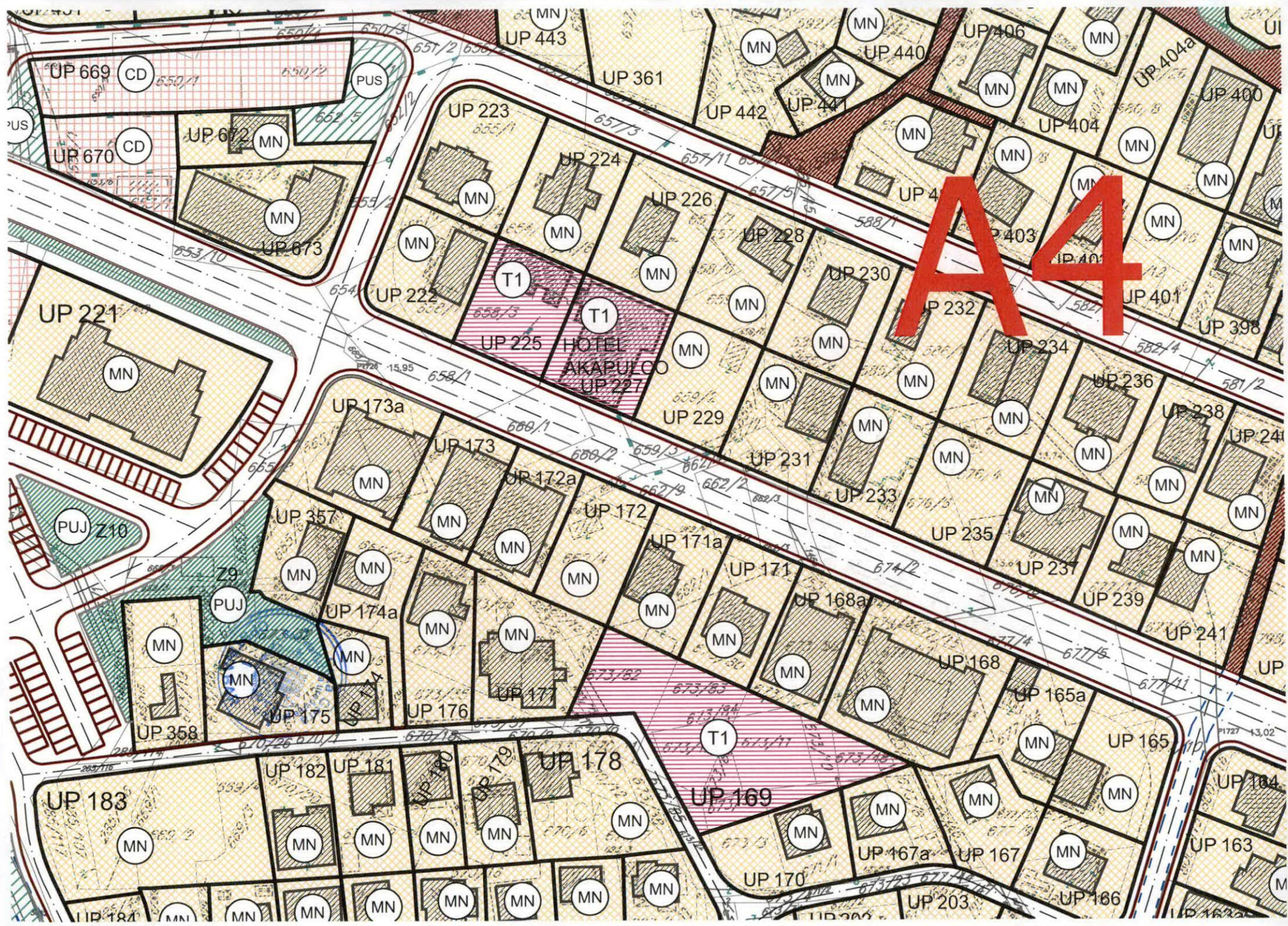
NAMJENE POVRŠINA

	STANOVANJE MALIH GUSTINA
	STANOVANJE SREDNJIH GUSTINA
	STANOVANJE VELIKIH GUSTINA
	CENTRALNE DJELATNOSTI
	MJEŠOVITA NAMJENA (stanovanje, turizam, poslovanje)
	TURIZAM T1 - Hotel
	TURIZAM T2 - Turističko naselje
	TURIZAM T3 - Odmaralište
	POVRŠINE ZA ŠKOLSTVO
	POVRŠINE ZA ZDRAVSTVO
	POVRŠINE ZA SPORT I REKREACIJU
	POVRŠINE ZA VJERSKE OBJEKTE
	POVRŠINE SAOBRAĆAJNE INFRASTRUKTURE
	POVRŠINE ZA ELEKTROENERGETSKU INFRASTRUKTURU
	POVRŠINE ŽELJEZNIČKE INFRASTRUKTURE
	ZELENE POVRŠINE JAVNE NAMJENE
	ZELENE POVRŠINE SPECIJALNE NAMJENE
	POTOK
	POSTOJEĆI VJETROZAŠTITNI POJAS

SAOBRAĆAJNA INFRASTRUKTURA

	IVIČNJAK
	OSOVINA SAOBRAĆAJNICE
	TROTOAR
	KOLSKO-PJEŠAČKE POVRŠINE
	PJEŠAČKE POVRŠINE
	KORIDOR SAOBRAĆAJNICE
	PARKING
	JAVNE FUNKCIJE I SERVISI - Autobuska stanica
	JAVNE FUNKCIJE I SERVISI - Benzinska stanica
	KORIDOR ŽELJEZNIČKE PRUGE PODGORICA - BAR
	ŽELJEZNIČKA PRUGA
	ZONA ZAŠTITE DALEKOVODA





A4

UP 669 CD

UP 670 CD

UP 221 MN

PUJ Z10

UP 183 MN

UP 223 MN

UP 224 MN

UP 222 MN

UP 225 T1

UP 226 MN

UP 227 HOTEL AKAPULCO T1

UP 173a MN

UP 173 MN

UP 172a MN

UP 172 MN

UP 171a MN

UP 171 MN

UP 174a MN

UP 175 MN

UP 176 MN

UP 177 MN

UP 178 MN

UP 361

UP 228 MN

UP 230 MN

UP 232 MN

UP 234 MN

UP 236 MN

UP 238 MN

UP 240 MN

UP 242 MN

UP 244 MN

UP 246 MN

UP 248 MN

UP 250 MN

UP 252 MN

UP 254 MN

UP 256 MN

UP 258 MN

UP 260 MN

UP 443 MN

UP 442 MN

UP 441 MN

UP 440 MN

UP 439 MN

UP 438 MN

UP 437 MN

UP 436 MN

UP 435 MN

UP 434 MN

UP 433 MN

UP 432 MN

UP 431 MN

UP 430 MN

UP 429 MN

UP 428 MN

UP 427 MN

UP 426 MN

UP 406 MN

UP 405 MN

UP 404 MN

UP 403 MN

UP 402 MN

UP 401 MN

UP 400 MN

UP 399 MN

UP 398 MN

UP 397 MN

UP 396 MN

UP 395 MN

UP 394 MN

UP 393 MN

UP 392 MN

UP 391 MN

UP 390 MN

UP 389 MN

UP 404a MN

UP 404 MN

UP 403 MN

UP 402 MN

UP 401 MN

UP 400 MN

UP 399 MN

UP 398 MN

UP 397 MN

UP 396 MN

UP 395 MN

UP 394 MN

UP 393 MN

UP 392 MN

UP 391 MN

UP 390 MN

UP 389 MN

UP 388 MN

UP 404a MN

UP 404 MN

UP 403 MN

UP 402 MN

UP 401 MN

UP 400 MN

UP 399 MN

UP 398 MN

UP 397 MN

UP 396 MN

UP 395 MN

UP 394 MN

UP 393 MN

UP 392 MN

UP 391 MN

UP 390 MN

UP 389 MN

UP 388 MN

UP 404a MN

UP 404 MN

UP 403 MN

UP 402 MN

UP 401 MN

UP 400 MN

UP 399 MN

UP 398 MN

UP 397 MN

UP 396 MN

UP 395 MN

UP 394 MN

UP 393 MN

UP 392 MN

UP 391 MN

UP 390 MN

UP 389 MN













UP 388 MN

izmjene i dopune
detaljni urbanistički plan:
SUTOMORE - CENTAR



obrađivač plana	CAU Centar za Arhitekturu i Urbanizam	odluka o donošenju plana: br. 030-806 Bar, 31.12.2018.g.	
naručilac	OPŠTINA BAR	SKUPŠTINA OPŠTINE BAR PREDSJEDNIK: Mićo Orlandić, s.r.	
naziv planskog dokumenta	ID Detaljni urbanistički plan: Sutomore-centar	godina izrade plana:	br. grafičkog prikaza:
faza planskog dokumenta	Plan	2018.	7a.
naziv grafičkog prikaza	Plan parcelacije	Razmjera: 1:2000	

LEGENDA:

	GRANICA ZAHVATA ID DUP-a
	GRANICA I BROJ KATASTARSKE PARCELE
	GRANICA MORSKOG DOBRA
	POSTOJEĆI OBJEKTI
	GRANICA ZONE
	OZNAKA ZONE
	GRANICA PODZONE
	OZNAKA PODZONE
	GRANICA I BROJ URBANISTIČKE PARCELE
	KOORDINATE PRELOMNIH TAČAKA GRANICE URBANISTIČKE PARCELE
	POVRŠINE ZA VJERSKE OBJEKTE
	POVRŠINE SAOBRAĆAJNE INFRASTRUKTURE
	POVRŠINE ZA ELEKTROENERGETSKU INFRASTRUKTURU
	POVRŠINE ŽELJEZNIČKE INFRASTRUKTURE
	ZELENE POVRŠINE JAVNE NAMJENE
	ZELENE POVRŠINE SPECIJALNE NAMJENE
	POTOK
	POSTOJEĆI VJETROZAŠTITNI POJAS

SAOBRAĆAJNA INFRASTRUKTURA

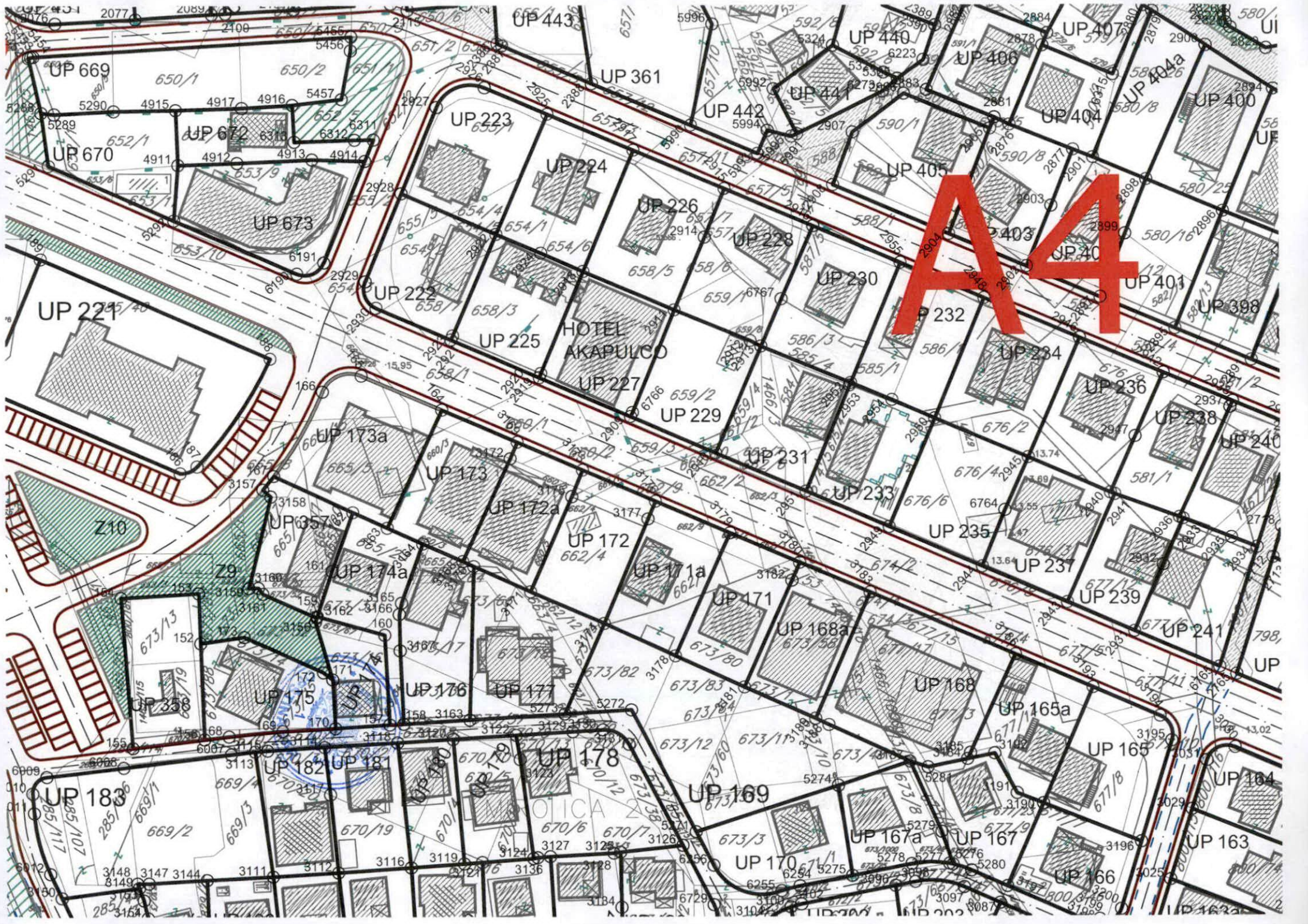
	IVIČNJAK
	OSOVINA SAOBRAĆAJNICE
	TROTOAR
	KOLSKO-PJEŠAČKE POVRŠINE
	PJEŠAČKE POVRŠINE
	KORIDOR SAOBRAĆAJNICE
	PARKING
	JAVNE FUNKCIJE I SERVISI - Autobuska stanica
	JAVNE FUNKCIJE I SERVISI - Benzinska stanica
	KORIDOR ŽELJEZNIČKE PRUGE PODGORICA - BAR
	ŽELJEZNIČKA PRUGA
	ZONA ZAŠTITE DALEKOVODA



KOORDINATE PRELOMNIH TAČAKA GRANICE URBANISTIČKE PARCELE

2944	6586446.67	4666988.79
2945	6586456.74	4667012.85
2949	6586426.22	4666997.60
2950	6586436.32	4667021.49
6764	6586451.62	4667001.25





A4

UP 669

UP 361

UP 440

UP 407

UP 580

UP 670

UP 672

UP 673

UP 223

UP 224

UP 226

UP 442

UP 441

UP 406

UP 404

UP 404a

UP 400

UP 221

UP 222

UP 225

HOTEL AKAPULCO

UP 227

UP 229

UP 230

UP 232

UP 234

UP 236

UP 238

UP 173a

UP 173

UP 172a

UP 172

UP 171a

UP 171

UP 231

UP 233

UP 235

UP 237

UP 240

UP 358

UP 175

UP 176

UP 177

UP 178

UP 179

UP 180

UP 181

UP 182

UP 183

UP 184

UP 185

UP 186

UP 183

UP 184

UP 185

UP 186

UP 187

UP 188

UP 189

UP 190

UP 191

UP 192

UP 193

UP 194

UP 195

UP 196

UP 183

UP 184

UP 185

UP 186

UP 187

UP 188

UP 189

UP 190

UP 191

UP 192

UP 193

UP 194

UP 195

UP 196

UP 183

UP 184

UP 185

UP 186

UP 187

UP 188

UP 189

UP 190

UP 191

UP 192

UP 193

UP 194

UP 195

UP 196

izmjene i dopune
detaljni urbanistički plan:
SUTOMORE - CENTAR



obrađivač plana	CAU Centar za Arhitekturu i Urbanizam	odluka o donošenju plana: br. 030-806 Bar, 31.12.2018.g.	
naručilac	OPŠTINA BAR	SKUPŠTINA OPŠTINE BAR PREDSJEDNIK: Mićo Orlandić, s.r.	
naziv planskog dokumenta	ID Detaljni urbanistički plan: Sutomore-centar	godina izrade plana:	br. grafičkog prikaza:
faza planskog dokumenta	Plan	2018.	
naziv grafičkog prikaza	Plan regulacije i nivelacije	Razmjera: 1:2000	8a.

LEGENDA:

	GRANICA ZAHVATA ID DUP-a
	GRANICA I BROJ KATASTARSKJE PARCELE
	GRANICA MORSKOG DOBRA
	POSTOJEĆI OBJEKTI
	GRANICA ZONE
	OZNAKA ZONE
	GRANICA PODZONE
	OZNAKA PODZONE
	GRANICA I BROJ URBANISTIČKE PARCELE
	REGULACIONA LINIJA - RL
	GRAĐEVINSKA LINIJA - GL1
	TAČKE GRANICE GRAĐEVINSKE LINIJE - GL1
	MAKSIMALNA SPRATNOST OBJEKATA - BROJ NADZEMNIH ETAŽA
	RAZRADA PUTEM JAVNOG ARHITEKTONSKO URBANISTIČKOG KONKURSA
	ZELENE POVRŠINE JAVNE NAMJENE
	ZELENE POVRŠINE SPECIJALNE NAMJENE
	VODOTOK
	POSTOJEĆI VJETROZAŠTITNI POJAS
	ZAŠTITA KULTURNE BAŠTINE
	OBJEKAT KULTURNE BAŠTINE
	ZAŠTIĆENA OKOLINA OBJEKTA KULTURNE BAŠTINE

SAOBRAĆAJNA INFRASTRUKTURA

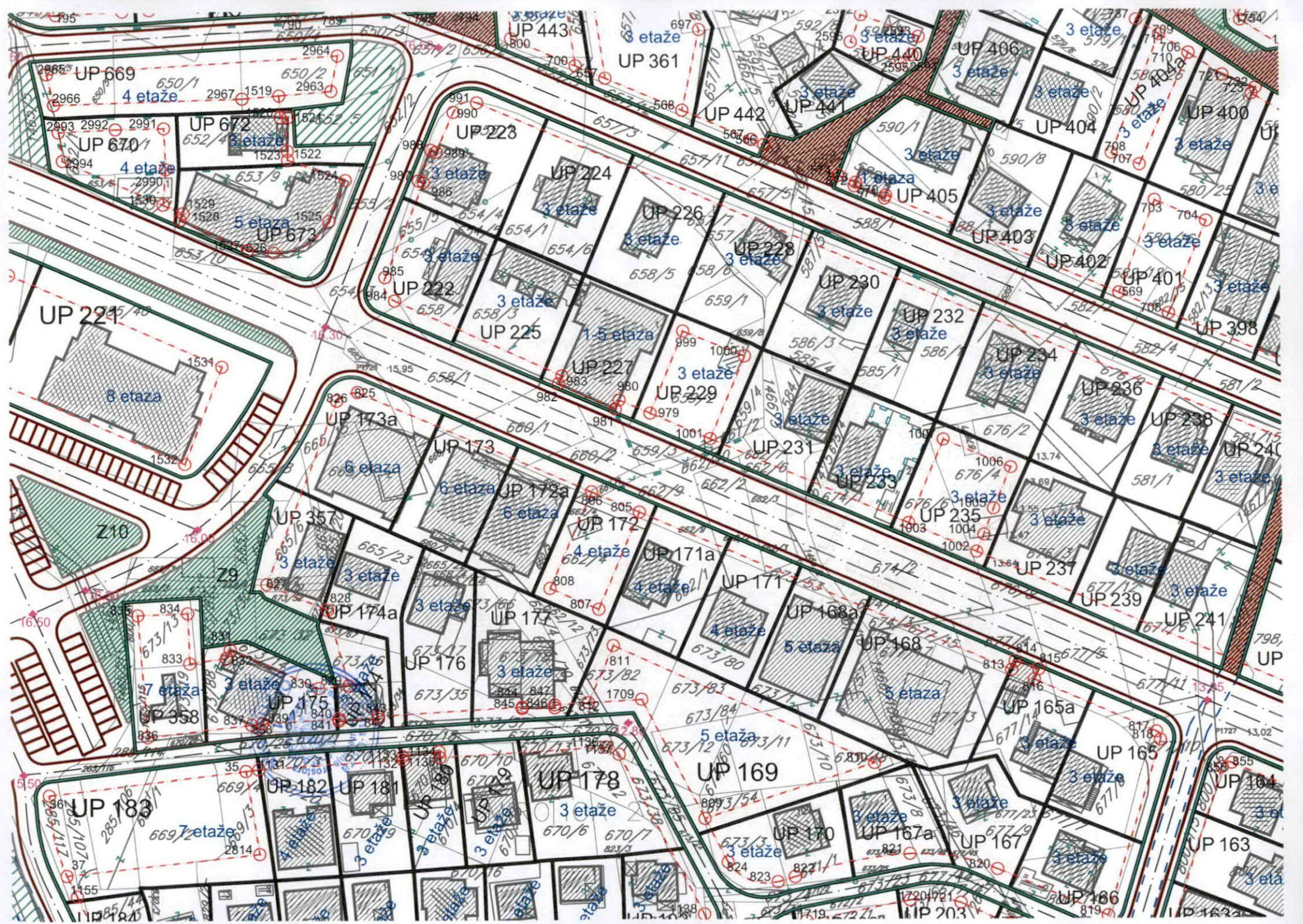
	IVIČNJAK SAOBRAĆAJNICE
	OSOVINA SAOBRAĆAJNICE
	TROTOAR
	KOLSKO-PJEŠAČKE POVRŠINE
	PJEŠAČKE POVRŠINE
	VISINSKE KOTE SAOBRAĆAJNICE
	KORIDOR MAGISTRALNOG PUTA
	PARKING
	JAVNE FUNKCIJE I SERVISI - Autobuska stanica
	JAVNE FUNKCIJE I SERVISI - Benzinska stanica
	JAVNE FUNKCIJE I SERVISI - Željeznička stanica
	KORIDOR ŽELJEZNIČKE PRUGE PODGORICA - BAR
	ŽELJEZNIČKA PRUGA
	ZONA ZAŠTITE DALEKOVODA



GRADEVINSKA LINIJA

1002	6586315.67	4667053.55
1003	6586324.16	4667074.30
1004	6586323.02	4667074.75
1005	6586325.75	4667081.51
1006	6586326.92	4667081.04
1007	6586330.73	4667089.79





izmjene i dopune
detaljni urbanistički plan:
SUTOMORE - CENTAR



obrađivač plana	CAU Centar za Arhitekturu i Urbanizam	odluka o donošenju plana: br. 030-806 Bar, 31.12.2018.g.	
naručilac	OPŠTINA BAR	SKUPŠTINA OPŠTINE BAR PREDSJEDNIK: Mićo Orlandić, s.r.	
naziv planskog dokumenta	ID Detaljni urbanistički plan: Sutomore-centar	godina izrade plana:	br. grafičkog prikaza:
faza planskog dokumenta	Plan	2018.	9.
naziv grafičkog prikaza	Plan saobraćajne infrastrukture	Razmjera: 1:2000	

LEGENDA:


	GRANICA ZAHVATA ID DUP-a
	PREDLOG ZA KOREKCIJU GRANICA ID DUP-a
	GRANICA I BROJ KATASTARSKE PARCELE
	GRANICA MORSKOG DOBRA
	POSTOJEĆI OBJEKTI
	GRANICA ZONE
	OZNAKA ZONE
	GRANICA PODZONE
	OZNAKA PODZONE
	GRANICA I BROJ URBANISTIČKE PARCELE

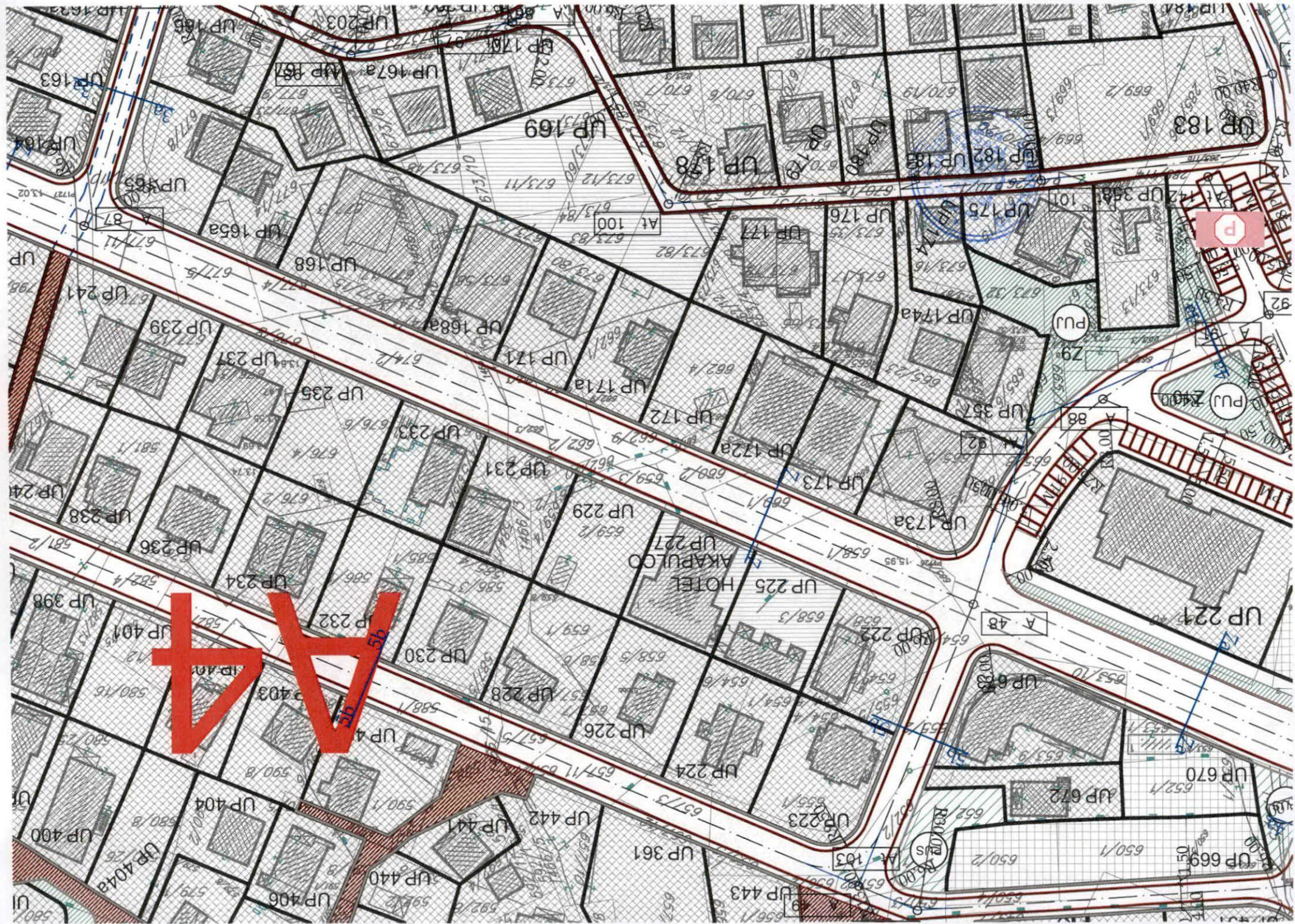
SAOBRAĆAJNA INFRASTRUKTURA

	IVIČNJAK
	OSOVINA SAOBRAĆAJNICE
	TROTOAR
	KOLSKO-PJEŠAČKE POVRŠINE
	PJEŠAČKE POVRŠINE
	KORIDOR SAOBRAĆAJNICE
	PARKING
	JAVNE FUNKCIJE I SERVISI - Autobuska stanica
	JAVNE FUNKCIJE I SERVISI - Benzinska stanica
	KORIDOR ŽELJEZNIČKE PRUGE PODGORICA - BAR
	ŽELJEZNIČKA PRUGA
	POPREČNI PRESJECI SAOBRAĆAJNICE



Poprečni presjeci:





izmjene i dopune
detaljni urbanistički plan:
SUTOMORE - CENTAR



obrađivač plana	CAU Centar za Arhitekturu i Urbanizam	odluka o donošenju plana: br. 030-806 Bar, 31.12.2018.g.	
naručilac	OPŠTINA BAR	SKUPŠTINA OPŠTINE BAR PREDSJEDNIK: Mićo Orlandić, s.r.	
naziv planskog dokumenta	ID Detaljni urbanistički plan: Sutomore-centar	godina izrade plana:	br. grafičkog prikaza:
faza planskog dokumenta	Plan	2018.	13.
naziv grafičkog prikaza	Plan pejzažne arhitekture	Razmjera: 1:2000	

LEGENDA:

	GRANICA ZAHVATA ID DUP-a
	PREDLOG ZA KOREKCIJU GRANICA ID DUP-a
	GRANICA I BROJ KATASTARSKE PARCELE
	GRANICA MORSKOG DOBRA
	POSTOJEĆI OBJEKTI
	GRANICA ZONE
	OZNAKA ZONE
	GRANICA PODZONE
	OZNAKA PODZONE
	GRANICA I BROJ URBANISTIČKE PARCELE
	POTOK
	POSTOJEĆI VJETROZAŠTITNI POJAS

PEJZAŽNA ARHITEKTURA

Drvored

Objekti pejzažne arhitekture javne namjene - PUJ

	Zelenilo uz saobraćajnice
	Park
	Skver

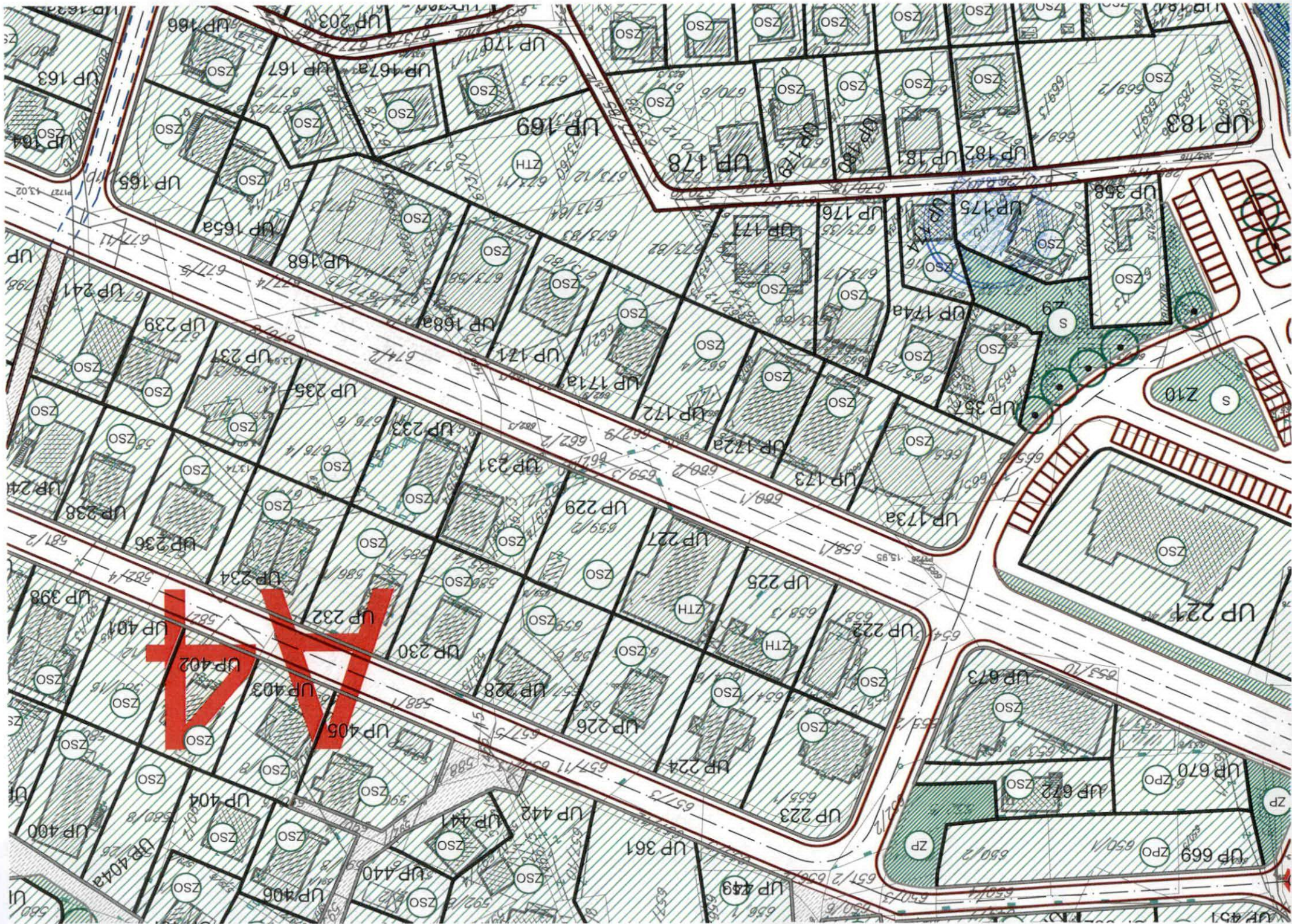
Objekti pejzažne arhitekture ograničenog korišćenja - PUO

	Zelenilo individualnih stambenih objekata
	Zelenilo stambenih objekata i blokova
	Zelenilo turističkih objekata - Hotela
	Zelenilo turističkih naselja
	Zelenilo odmarališta
	Zelenilo poslovnih objekata
	Zelenilo vjerskih objekata
	Sportsko rekreativne površine
	Zelenilo objekata prosvjete
	Zelenilo objekata zdravstva

Objekti pejzažne arhitekture specijalne namjene - PUS

	Zelenilo infrastrukture
	Zaštitni pojas







izmjene i dopune
detaljni urbanistički plan:
SUTOMORE - CENTAR



obrađivač plana	CAU Centar za Arhitekturu i Urbanizam	odluka o donošenju plana: br. 030-806 Bar, 31.12.2018.g.	
naručilac	OPŠTINA BAR	SKUPŠTINA OPŠTINE BAR PREDSJEDNIK: Mićo Orlandić, s.r.	
naziv planskog dokumenta	ID Detaljni urbanistički plan: Sutomore-centar	godina izrade plana:	br. grafičkog prikaza:
faza planskog dokumenta	Plan	2018.	10.
naziv grafičkog prikaza	Plan elektroenergetske infrastrukture	Razmjera: 1:2000	

LEGENDA:

	GRANICA ZAHVATA ID DUP-a
	PREDLOG ZA KOREKCIJU GRANICA ID DUP-a
	GRANICA I BROJ KATASTARSKE PARCELE
	GRANICA MORSKOG DOBRA
	POSTOJEĆI OBJEKTI
	GRANICA ZONE OZNAKA ZONE
	GRANICA PODZONE OZNAKA PODZONE
	GRANICA I BROJ URBANISTIČKE PARCELE

ELEKTROENERGETSKA INFRASTRUKTURA

	TRAFOSTANICA POSTOJEĆA
	TRAFOSTANICA PLANIRANA
	ELEKTROVOD 10KV POSTOJEĆI
	ELEKTROVOD 10KV PLANIRANI
	ELEKTROVOD 35KV POSTOJEĆI, UKIDA SE (GUP "BAR 2020")
	ELEKTROVOD 35KV PLANIRANI GUP ("BAR 2020")
	ZAŠTIĆENA ZONA ISPOD POSTOJEĆEG DV 10KV
	ZAŠTIĆENA ZONA ISPOD POSTOJEĆEG DV 35KV
	GRANICA TRAFIČNE REONE

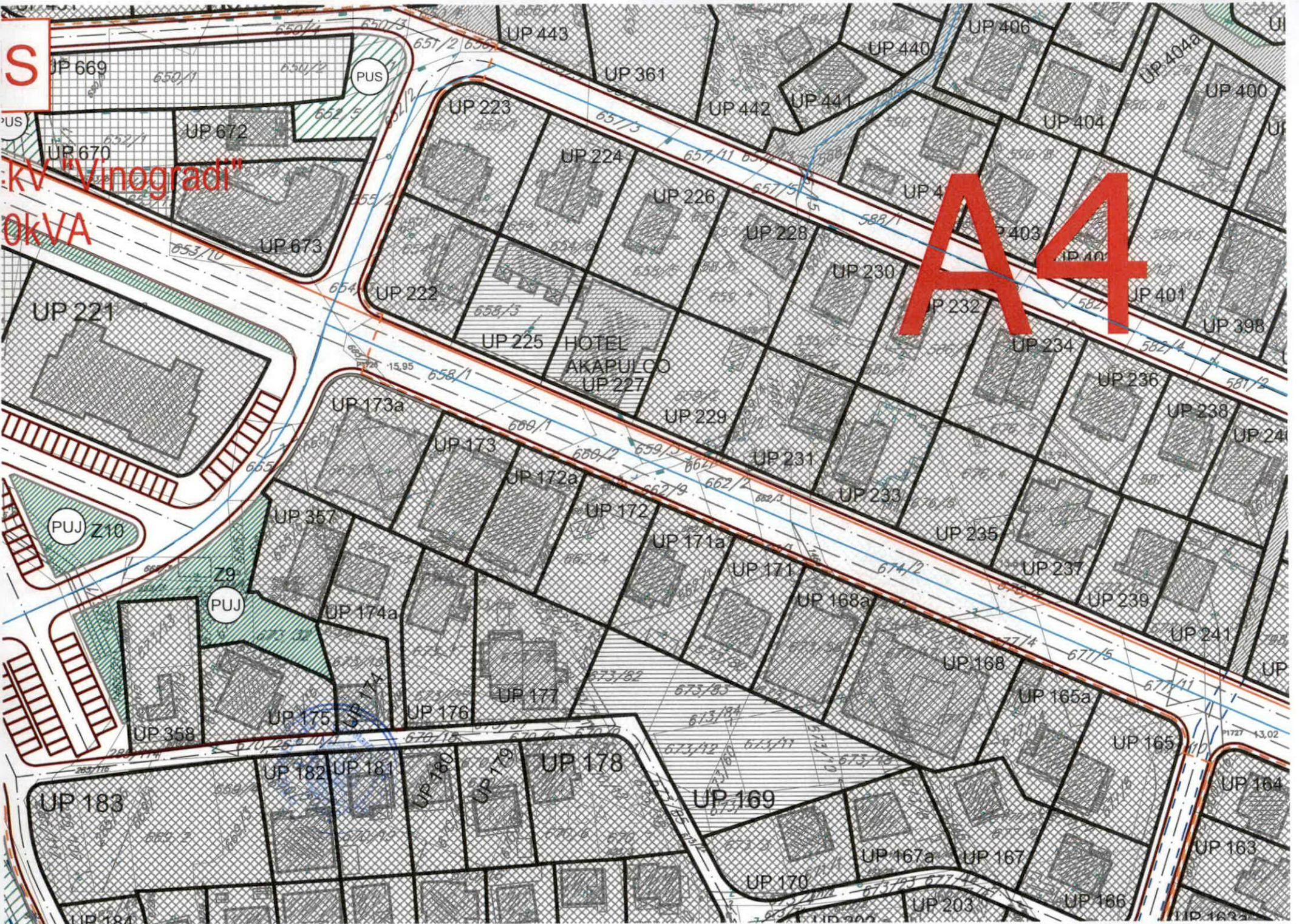


S

KV "Vinogradi"

OKVA

A4



izmjene i dopune
detaljni urbanistički plan:
SUTOMORE - CENTAR



obrađivač plana	CAU Centar za Arhitekturu i Urbanizam	odluka o donošenju plana: br. 030-806 Bar, 31.12.2018.g. SKUPŠTINA OPŠTINE BAR PREDSJEDNIK: Mićo Orlandić, s.r.	
naručilac	OPŠTINA BAR		
naziv planskog dokumenta	ID Detaljni urbanistički plan: Sutomore-centar		
faza planskog dokumenta	Plan	godina izrade plana:	br. grafičkog prikaza:
naziv grafičkog prikaza	Plan hidrotehničke infrastrukture	2018.	11b.
		Razmjera: 1:2000	

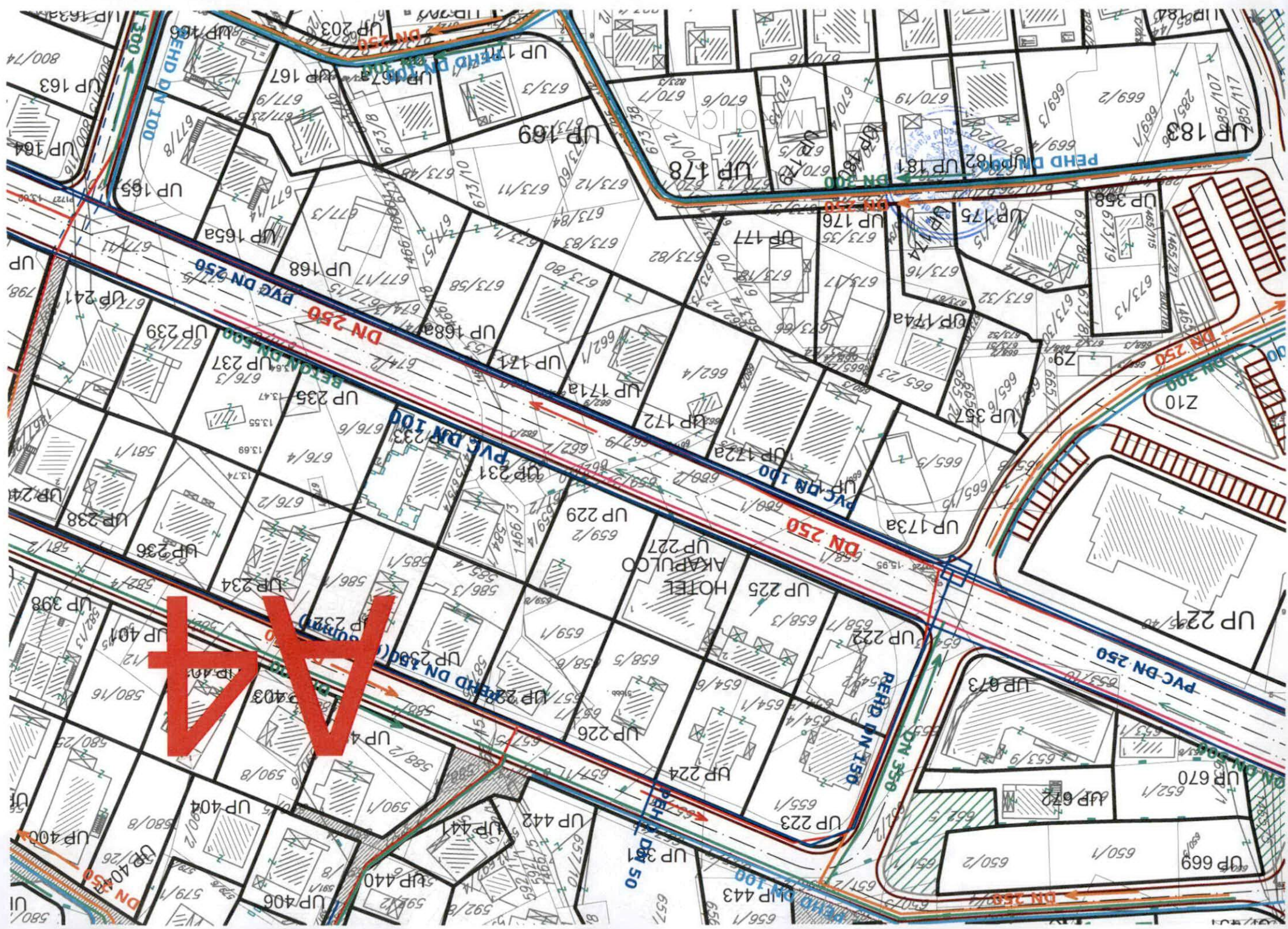
LEGENDA:

	GRANICA ZAHVATA ID DUP-a
	PREDLOG ZA KOREKCIJU GRANICA ID DUP-a
	GRANICA I BROJ KATASTARSKE PARCELE
	GRANICA MORSKOG DOBRA
	POSTOJEĆI OBJEKTI
	GRANICA ZONE
	OZNAKA ZONE
	GRANICA PODZONE
	OZNAKA PODZONE
	GRANICA I BROJ URBANISTIČKE PARCELE

HIDROTEHNIČKA INFRASTRUKTURA

	Planirana fekalna kanalizacija
	Postojeća fekalna kanalizacija
	Planirana atmosferska kanalizacija
	Postojeća atmosferska kanalizacija
	Postojeća fekalna kanalizacija-ukida se
	Planirani vodovod
	Postojeći vodovod
	Regionalni vodovod











A4

izmjene i dopune
detaljni urbanistički plan:
SUTOMORE - CENTAR




obrađivač plana	CAU Centar za Arhitekturu i Urbanizam	odluka o donošenju plana: br. 030-806 Bar, 31.12.2018.g.	
naručilac	OPŠTINA BAR	SKUPŠTINA OPŠTINE BAR PREDSJEDNIK: Mićo Orlandić, s.r.	
naziv planskog dokumenta	ID Detaljni urbanistički plan: Sutomore-centar	godina izrade plana:	br. grafičkog prikaza:
faza planskog dokumenta	Plan	2018.	12.
naziv grafičkog prikaza	Plan ekeltronskih komunikacija	Razmjera: 1:2000	

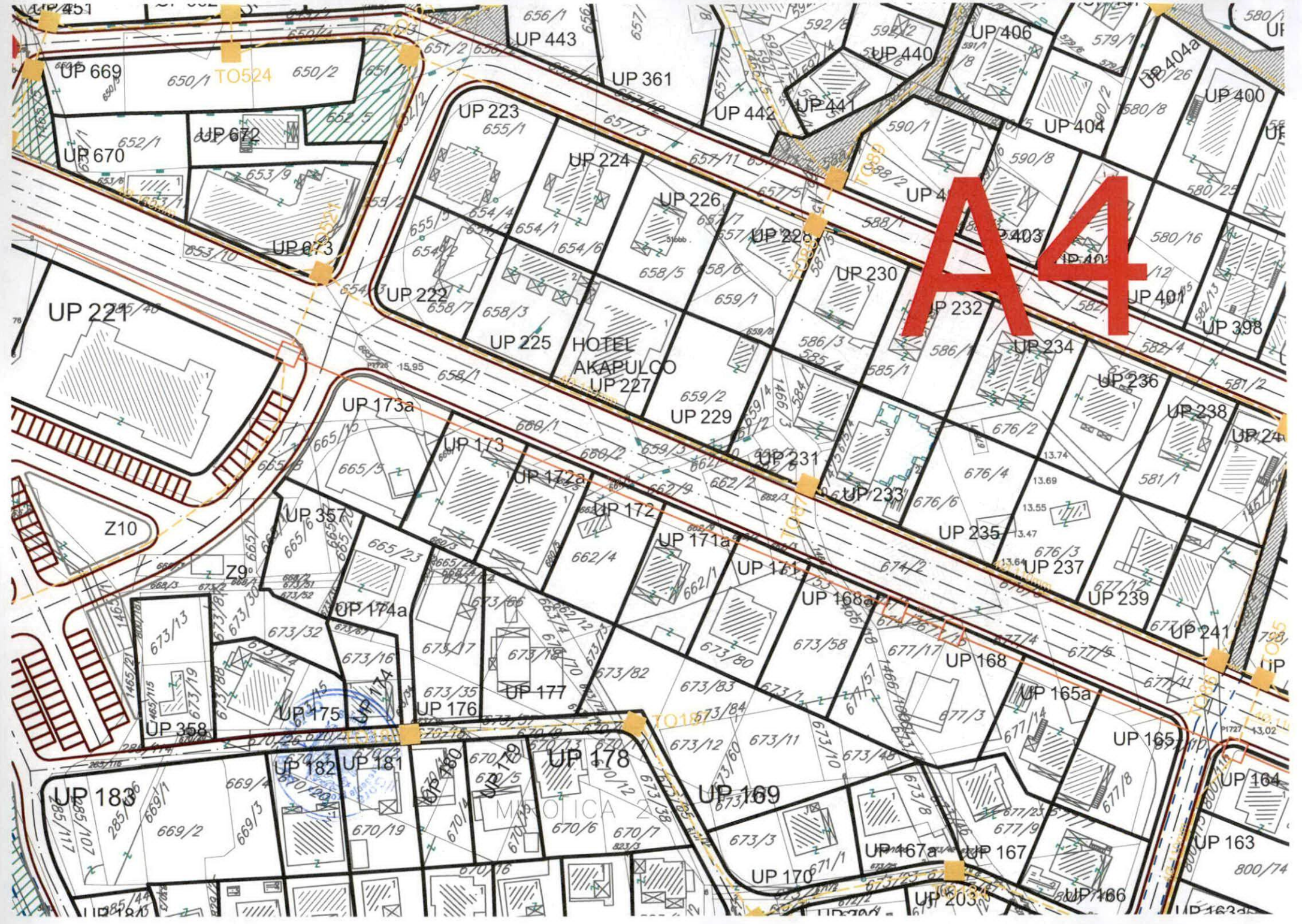
LEGENDA:

	GRANICA ZAHVATA ID DUP-a
	PREDLOG ZA KOREKCIJU GRANICA ID DUP-a
	GRANICA I BROJ KATASTARSKE PARCELE
	GRANICA MORSKOG DOBRA
	POSTOJEĆI OBJEKTI
	GRANICA ZONE
	OZNAKA ZONE
	GRANICA PODZONE
	OZNAKA PODZONE
	GRANICA I BROJ URBANISTIČKE PARCELE

ELEKTRONSKE KOMUNIKACIJE

	PLANIRANA KOMUNIKACIONA KABLOVSKA KANALIZACIJA
	POSTOJEĆA KOMUNIKACIONA KABLOVSKA KANALIZACIJA





TEHNIČKI USLOVI

Za izradu projektne dokumentacije za priključenje na hidrotehničku infrastrukturu

a) Opšti dio

Vodovod:

- o Za registrovanje utroška vode cijelog objekta potrebno je ugraditi vodomjer u šahti u skladu sa tehničkim propisima. Šaht treba da bude lociran u posjedu investitora, 1m od ivice parcele gledajući iz pravca mjesta priključenja na ulični cjevovod. Predvidjeti posebno mjerenje potrošnje vode za stambeni i poslovni dio objekta.
- o Mjerenje isporučenih količina vode u objektima koji će se graditi ili postavljati na teritoriji Opštine Bar će se vršiti sledećim vodomjerima:
 - a) U objektima za individualno stanovanje – višestambenim vodomjerima sa mokrim ili suvim mehanizmom klase tačnosti »C« ili više i pripremom za daljinsko očitavanje putem radio veze.
 - b) U objektima za kolektivno stanovanje – višestambenim vodomjerom sa mokrim ili suvim mehanizmom klase tačnosti »C« ili više i sistemom za daljinsko očitavanje putem radio veze.
 - c) U objektima za obavljanje djelatnosti ili za smještaj sa profilom priključka na javni vodovod od 50mm ili većim – kombinovanim elektromagnetnim ili ultrazvučnim vodomjerom istog profila sa mogućnošću daljinskog.
 - d) U poslovnim prostorima u objektu – višestambenim vodomjerom sa mokrim ili suvim mehanizmom klase »C« ili više i sistemom za daljinsko očitavanje putem radio veze i radio frekventnim ventilom ispred vodomjera.
- o U objektima za kolektivno stanovanje, vodomjeri se ugrađuju u zajedničkim dijelovima stambene zgrade (hodnicima i holovima) uz obaveznu ugradnju manuelnog magnetnog ventila ispred vodomjera.
- o Za objekte sa više od četiri stambene jedinice (stambene zgrade) može se predvidjeti ugradnja kontrolnih vodomjera za svaki ulaz posebno (vertikalno). Vodovodnu šahtu obavezno izvesti sa drenažom, penjalicama i poklopcem tako postavljenim da se vodomjer ne nalazi neposredno ispod otvora poklopca. Za svaku stambenu jedinice predvidjeti ugradnju mjernih uređaja-vodomjera smještenih u kasetama na etažama, stalno dostupnim za očitavanje, kontrolu i održavanje (max jedan ormar za jedan sprat, uz mogućnost zaključavanja radi obezbjeđenja od oštećenja i krađe vodomjera). Vodomjeri sa horizontalnom osovinom se moraju postaviti isključivo horizontalno, odnosno sa vertikalnom osovinom isključivo vertikalno, sa pravim komadom cijevi 3D-5D ispred vodomjera. Ukoliko se predvidi baštenski hidrant neophodno je odrediti subjekt koji će izmirivati naknadu za utrošenu vodu.
- o Kod vodomjera profila Ø50mm i više obavezno se ispred vodomjera ugrađuje zatvarač, hvatač nečistoće, MDK komad, ravni komad za smirenje toka vode, a iza vodomjera ravni komad i zatvarač. Iza vodomjera na koji je spojena hidrantska mreža objekta ili sprinkler sistem za gašenje požara, obavezno se ugrađuje zaštitnik od povratnog toka (nepovratni ventil). Dužina ravnog dijela za smirenje toka ispred i iza vodomjera zavisi o profilu vodomjera. Prilikom dimenzionisanja vodomjernog šahta voditi računa o dimenzijama armatura i fazonskih komada koji se ugrađuju.
- o Za vrstu materijala priključka na vodovodnu mrežu predvidjeti PEHD (polietilen) ili PP (polipropilen). Maksimalno dozvoljeni profil priključka

- je $\varnothing 100\text{mm}$, pri čemu profil priključka mora biti manji od profila ulične cijevi na koju se planira priključenje.
- Direktno uzimanje vode iz javne vodovodne mreže preko hidroforskih uređaja, dozvoljeno je samo kod cjevovoda prečnika $\varnothing 200\text{ mm}$ i više. Uređaj za povišenje pritiska kod direktnog spoja na vodovodnu mrežu obavezno mora biti opremljen frekventnom regulacijom. Iz cjevovoda prečnika manjih od $\varnothing 200\text{mm}$ voda za uređaj za povišenje pritiska se može uzimati samo preko zatvorenog prelaznog rezervoara sa slobodnim nivoom vode.
 - Direktno uzimanje vode iz javnog cjevovoda za sprinkler instalaciju (preko priključka za objekat) dozvoljeno je samo u slučaju kada je ulični cjevovod prečnika većeg ili jednakog $\varnothing 250\text{ mm}$. Za prečnike uličnih cjevovoda manjeg od $\varnothing 250\text{ mm}$ potrebno je izgraditi rezervoar dovoljne zapremine za potrebe sprinkler instalacija. Rezervoari se u ovom slučaju pune iz uličnog cjevovoda u skladu sa hidrauličkim proračunom iz projekta.

Fekalna kanalizacija:

- Profil priključka i pad potrebno je odabrati u skladu sa izvedenim hidrauličkim proračunima, kao i na osnovu raspoloživih geodetskih kota. Minimalni profil priključka na gradsku kanalizacionu mrežu je $\varnothing 160\text{mm}$.
- Sva neophodna geodetska mjerenja i uzdužne profile, predvidjeti tehničkom dokumentacijom.
- Gradski sistem kanalizacione mreže je separatan, tako da se ne dozvoljava upuštanje atmosferskih voda u fekalnu kanalizaciju i obrnuto
- Nije dozvoljeno gravitaciono priključenje podrumskih i suterenskih etaža objekta na fekalnu kanalizaciju.
- Prilikom izrade projekta u dijelu ispuštanja otpadnih voda uzeti u obzir sve specifičnosti korisnika kanalizacije (kapacitet i tehnologija proizvodnje, količina, sastav i dinamika ispuštanja otpadnih voda, mogućnost recirkulacije i dr.), kao i ispoštovati "Pravilnik o kvaliteti i sanitarno-tehničkim uslovima za ispuštanje otpadnih voda u recipijent i javnu kanalizaciju, načinu i postupku ispitivanja kvaliteta otpadnih voda, min. broju ispitivanja i sadržaju izvještaja o utvrđenom kvalitetu otpadnih voda" (Sl.List CG br.45/08,9/10 i 26/12)
- Za materijal za izradu priključka na fekalnu kanalizaciju predvidijeti atestirane PVC kanalizacione cijevi za uličnu kanalizaciju (tjemene nosivosti min SN4) ili PP (polipropilen).
- Revizionna okna mogu biti kružnog ili četvrtastog poprečnog presjeka, monolitne AB, montažne AB i poliesterske izrade.
- Na mjestima gdje je moguć uticaj morske vode predvidijeti šahte od poliestera.

Atmosferska kanalizacija

- Neophodno je izvesti proračun oticanja sa predmetne parcele, krovova i uređenih površina i odabrati adekvatan profil priključka.
- Sa izvršenim geodetskim mjerenjima, dati uzdužne profile odvodnih kanala i raspoložive padove samog priključka.
- Revizionna okna i kišne slivnike projektovati u skladu sa tehničkim propisima za ovu vrstu djelatnosti.
- Za materijal za izradu priključka na atmosfersku kanalizaciju predvidijeti PVC ili PE (polietilen).
- Predvidjeti separatore za prečišćavanje voda sa parkinga i saobraćajnica, prije upuštanja ovih voda u gradsku atmosfersku kanalizaciju. Isto važi za sve zatvorene prostore u objektu koji služe za parkiranje automobila (garaže) površine veće od 50m^2 .
- Revizionna okna mogu biti kružnog ili četvrtastog poprečnog presjeka, monolitne AB, montažne AB i poliesterske izrade.

- o Na mjestima gdje je moguć uticaj morske vode predvidjeti šahte od poliestera

b) Postojeće hidrotehničke instalacije

- o U slučaju da je u granicama urbanističke parcele trasirana postojeća vodovodna cijev, koja se zadržava u planskom dokumentu, ili je planirana izgradnja nove mreže, neophodno je pridržavati se odredbi »Pravilnika o određivanju i održavanju zona i pojaseva sanitarne zaštite izvorišta i ograničenjima u tim zonama« („Službeni list Crne Gore“, br. 66/09 od 2. oktobra 2009.god.
Član. 32 - Pojas sanitarne zaštite određuje se oko glavnih cjevovoda i u zavisnosti od konfiguracije terena iznosi po 2m od osovine cjevovoda sa obje strane, a za cjevovode za vodosnabdijevanje do 200 stanovnika po 1m od osovine cjevovoda sa obje strane. U pojasu zaštite nije dozvoljena izgradnja objekata, postavljanje uređaja i vršenje radnji koje na bilo koji način mogu zagaditi vodu ili ugroziti stabilnost cjevovoda.
Za cjevovode profila DN 200mm i veće, u slučaju izgradnje objekata na trasi cjevovoda u zoni sanitarne zaštite, neophodno je obezbijediti slobodan prostor svijetlog otvora širine 4,0m i visine 3,0m.
- o Ako u granicama urbanističke parcele već postoji ili je planirana izgradnja fekalnog odnosno atmosferskog kolektora, nije dozvoljena izgradnja objekata, postavljanje uređaja i vršenje radnji u pojasu od 2m od osovine kolektora, koje na bilo koji način mogu ugroziti stabilnost cjevovoda.

c) Posebni dio

Priključenje na hidrotehničku infrastrukturu

- o Priključenje objekta na hidrotehničku infrastrukturu (vodovod, fekalnu i atmosfersku kanalizaciju) predvidjeti u skladu sa prostorno planskim dokumentom faza hidrotehnika.

d) Tehnička opremljenost projekta hidrotehničkih instalacija

I) Projekat unutrašnjih instalacija objekta

- Projekat treba da sadrži sve tekstualne i grafičke priloge za glavni projekat u skladu sa Pravilnikom o načinu izrade i sadržini tehničke dokumentacije. Projekat unutrašnjih instalacija vodovoda i kanalizacije treba izraditi u skladu s pravilima struke i odredbama važeće zakonske regulative, a mora obuhvatiti interne instalacije vodovoda i kanalizacije.

II) Projekat uređenja

- U projektu dostaviti preglednu situaciju u odgovarajućoj razmjeri sa jasno naznačenim mjestom priključenja na gradsku ulični vodovodnu i kanizacionu mrežu.
- Na situaciji prikazati položaj sa naznačenim međusobnim rastojanjem planiranog objekta od postojećih i planiranih hidrotehničkih instalacija.
- Projektom obavezno prikazati detalj vodomjernog šahta - vodoinstalaterski i građevinski, sa specifikacijom i pravim dimenzijama fazonskih komada i armatura da bi dokazali usvojene dimenzije, osnovu i presjek kao i njegovu lokaciju na situaciji.

31 Tehnički direktor,
Alvin Tombarević

[Signature]



Izvršni direktor,
Zoran Pajović

[Signature]



Crna Gora
Opština Bar
Sekretarijat za komunalno-stambene
poslove i zaštitu životne sredine

DOPUNA 345

Adresa: Bulevar revolucije br. 1
85000 Bar, Crna Gora *SABAHEGA*
Tel: +382 30 311 561
email: sekretarijat.ksp@bar.me
www.bar.me

Broj: UPI 14-341/22-156/1

Bar, 31.03.2022. godine

Za: SEKRETARIJAT ZA UREĐENJE PROSTORA

Predmet: Saobraćajno – tehnički uslovi za priključenje na javni put

Veza: Vaš broj 07-014/22-152/3 od 28.03.2022. godine

Poštovani,

Crna Gora
OPŠTINA BAR

OVDJE

Primljeno:	01.04.2022		
Org. jed.	Broj	Prilog	Vrijednost
	07014/22-152		

Ovaj Sekretarijat je dobio zahtjev, broj UPI 14-341/22-156 od 29.03.2022. godine, za izdavanje saobraćajno – tehničkih uslova za priključenje na javni put potrebnih za izradu tehničke dokumentacije, za građenje novog objekta na urbanističkoj parceli broj 235, u zoni „A“, podzona „A4“, u zahvatu DUP-a „Sutomore – centar“ („Sl. list Crne Gore – opštinski propisi“, br. 52/18), pri čemu se katastarske parcele broj 676/1, 676/2 i 674/6, K.O. Sutomore nalaze u sklopu predmetne urbanističke parcele.

Shodno članu 17 Zakona o putevima („Sl. list Crne Gore“, br. 082/20) i članu 12 Odluke o opštinskim i nekategorisanim putevima na teritoriji opštine Bar („Sl. list Crne Gore – opštinski propisi“, br. 046/16), u nastavku vam, pored opštih uslova propisanim planskim dokumentom, dostavljamo posebne saobraćajno – tehničke uslove za projektovanje priključka na saobraćajnu infrastrukturu:

- Priključak na urbanističku parcelu planirati u skladu sa smjernicama iz Plana;
- Na priključku na saobraćajnicu obezbijediti odgovarajuću preglednost za učesnike u saobraćaju;
- Minimalna širina priključka i prilaznog puta mora da obezbijedi nesmetan ulazak i izlazak mjerodavnog vozila, sa odgovarajućim radiusima;
- Mjerodavno vozilo se definiše na osnovu potrebe prilaznog puta;
- Na mjestima prilaza urbanističkoj parceli predvidjeti oborene ivičnjake;
- Voditi računa o spoju prilaznog i javnog puta, za sami priključak koristiti materijale koji odgovaraju materijalima puta na koji se priključuje;
- Uzdužne profile priključka prilagoditi terenu i okolnim objektima, uz obavezno postizanje poprečnih i podužnih nagiba potrebnih za efikasno odvođenje atmosferskih voda;

Za urbanističke parcele je potrebno uraditi saobraćajno-tehničku dokumentaciju priključka na javnu saobraćajnicu (grafički prikazati mjesto i način priključka), koju je potrebno uraditi u skladu sa standardima, normativima, preporukama i propisima koji važe u ovoj oblasti.

S poštovanjem,

Obradio,
Milan Andrijašević



V.D. Sekretara,
Andro Drecun

Dostavljeno: Naslovu (x3); a/a.



1000000017



102-919-6089/2022

**UPRAVA ZA KATASTAR
I DRŽAVNU IMOVINU****CRNA GORA****PODRUČNA JEDINICA
BAR**

Broj: 102-919-6089/2022

Datum: 24.03.2022.

KO: SUTOMORE

Na osnovu člana 173 Zakona o državnom premjeru i katastru nepokretnosti ("Sl. list RCG" br. 29/07, "Sl. list CG" br. 73/10, 032/11, 040/11, 043/15, 037/17 i 17/18), postupajući po zahtjevu , , za potrebe izdaje se

LIST NEPOKRETNOSTI 842 - PREPIS

Podaci o parcelama									
Broj	Podbroj	Broj zgrade	Plan Skica	Datum upisa	Potes ili ulica i kućni broj	Način korišćenja Osnov sticanja	Bon. klasa	Površina m ²	Prihod
674	6		5 3/3	22/02/2012	Mirošica 1	Livada 1. klase KUPOVINA		214	1.60
676	1		5 II	28/12/2021	Mirošica 2	Livada 1. klase KUPOVINA		16	0.12
676	2		5 II	28/12/2021	Mirošica 2	Livada 1. klase KUPOVINA		272	2.04
								502	3.76

Podaci o vlasniku ili nosiocu			
Matični broj - ID broj	Naziv nosioca prava - adresa i mjesto	Prava	Obim prava
1812969220014	JELIĆ NIKOLA SRDJAN SUTOMORE MIROŠICA BB Bar	Svojina	1/1

Ne postoje tereti i ograničenja.

Naplata takse je oslobođena na osnovu člana 17 Zakona o administrativnim taksama ("Sl. list CG, br. 18/19). Naplata naknade oslobođena je na osnovu člana 174 Zakona o državnom premjeru i katastru nepokretnosti ("Sl. list RCG" br. 29/07, "Sl. list CG" br. 73/10, 032/11, 040/11, 043/15, 037/17 i 17/18).



Ovlašćeno lice:

Mrdjan Kovačević dipl.pravnik

CRNA GORA

UPRAVA ZA KATASTAR I DRŽAVNU IMOVINU

PODRUČNA JEDINICA: BAR

Broj: 640-dj-343/2022

Datum: 24.03.2022.



Katastarska opština: SUTOMORE

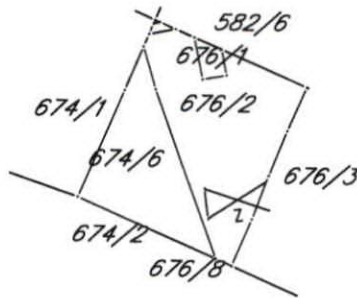
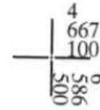
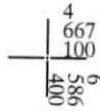
Broj lista nepokretnosti:

Broj plana: 6,10

Parcele: 674/6, 676/1, 676/2

KOPIJA PLANA

Razmjera 1: 1000



IZVOD IZ DIGITALNOG PLANA

Obradio:

Ovjerava
Službeno lice: