


URBANISTIČKO-TEHNIČKI USLOVI

1	<p>Sekretarijat za uređenje prostora</p> <hr/> <p>Broj: 07-014/22-14/5</p> <hr/> <p>Datum: 04.02.2022. godine</p> <hr/>	 <p>Crna Gora O P Š T I N A B A R</p>
2	<p>Sekretarijat za uređenje prostora, Opštine Bar, postupajući po zahtjevu Sekretarijata za imovinu, zastupanje i investicije Opštine Bar, za izdavanje urbanističko-tehničkih uslova, a na osnovu člana 74 Zakona o planiranju prostora i izgradnji objekata (»Sl. list CG«, broj 64/17, 44/18, 63/18, 11/19 i 82/20), člana 1 Uredbe o povjeravanju dijela poslova Ministarstva ekologije, prostornog planiranja i urbanizma jedinicama lokalne samouprave (»Sl. list CG«, broj 87/18, 28/19, 75/19, 116/20 i 76/21) i DUP-a »Gornja Čeluga« (»Sl.list CG«-opštinski propisi br. 39/14), izdaje:</p>	
3	<p style="text-align: center;">URBANISTIČKO-TEHNIČKI USLOVI za izradu tehničke dokumentacije</p>	
4	<p>Za rekonstrukciju objekta na urbanističkoj parceli UP 03, u bloku 9, u zahvatu DUP-a »Gornja Čeluga«, koju pored ostalih formiraju i veći dijelovi katastarskih parcela broj 1847, 1850, 1851, 1852/1, 1852/2, 1856/1, 1856/2, 1856/3, 1857/1, 1857/3, 1858, 1849, 1861/1 i 1861/2 KO Polje. Manji dio kat. parc. br. 1852/1 KO Polje zahvata planirana trafostanica, TS 10/0,4 kV »GČ-2«.</p> <p>Napomena: Konačna lokacija (katastarske parcele koje čine predmetnu urbanističku parcelu, površina urbanističke odnosno dijela urbanističke parcele - lokacije na kojoj se gradi odnosno rekonstruiše objekat) će se odrediti u fazi izrade glavnog projekta, a nakon izrade Elaborata parcelacije od strane licencirane geodetske organizacije koja posjeduje licencu izdatu od strane nadležnog Ministarstva.</p>	
5	<p>PODNOŠILAC ZAHTJEVA:</p>	<p>Sekretarijat za imovinu, zastupanje i investicije Opštine Bar</p>
6	<p>POSTOJEĆE STANJE:</p> <p>Opis lokacije: Površine za infrastrukturu - groblja (GP) U savremenim konceptima uređenja naselja, sve veća pažnja se poklanja uređenju groblja. Postojeća groblja treba planski konzervirati, što podrazumijeva potrebna proširenja za aktuelne potrebe do uređenja prostora novog centralnog groblja. Groblja se po pravilu uređuju kao parkovske površine, u kategoriji zelenila specijalne namjene, kako bi se dobio grandiozniji izgled prostora, koji treba da ostane uredan i intenzivno uređivan.</p>	



7	PLANIRANO STANJE:
7.1.	Namjena parcele odnosno lokacije su:
	<p>Površine za infrastrukturu (GP) – postojeća groblja predviđena za proširenje</p> <p>Površine za infrastrukturu - groblja (GP)</p> <p>U okviru ove namjene se nalaze dva postojeća groblja za koja je moguće planirati rekonstrukciju i proširenje, u skladu sa propisima iz ove oblasti. Uređenje, organizaciju i opremanje ovih kompleksa izvoditi prema pravilima utvrđenim za ovu vrstu sadržaja. Neophodni sadržaji za normalno funkcionisanje groblja su: komemorativni objekti – kapele površine oko 45,0m², prateći objekti za isparčaj, objekat za administraciju i komercijalne sadržaje u funkciji osnovne namjene. Uređenje kompleksa i urbanistike parametre uskladiti sa karakterom sadržaja i okolnim namjenama. Urbanistički parametri:</p> <ul style="list-style-type: none"><input type="checkbox"/> indeks zauzetosti: maks. 0,05 (pod objektima),<input type="checkbox"/> indeks izgrađenosti: 0,1<input type="checkbox"/> spratnost objekata: P+1 (h=10m za kapelu, samo za dio objekta),<input type="checkbox"/> površine za sahranjivanje: min. 60%,<input type="checkbox"/> zelene i nezastre površine na parceli: min. 25% (obavezno hortikulturno uređenje).<input type="checkbox"/> saobraćajne površine (trg za ispraćaj i interne saobraćajnice): maks. 20%,<input type="checkbox"/> parkiranje: na parceli za min. 1% (od broja grobnih mjesta),<input type="checkbox"/> kompleks ograditi ogradom visine min. 2,0m.
7.2.	Pravila parcelacije:
	<p>Parcele saobraćajnica definisane su analitičko-geodetskim elementima za obeležavanje. Na ovaj način su definisani blokovi – urbanističke cjeline, koje su sastavljene iz postojećih katastarskih parcela (cijelih ili njihovih dijelova).</p> <p>Planom se predviđa formiranje gradskih blokova, koje karakterišu svi tipovi objekata, postavljenih tako da budu povučeni u odnosu na regulacionu liniju bloka, izgrađeni na sopstvenoj parceli (poluotvoreni blok), ili na više objedinjenih parcela bez parcelacije (otvoreni blok).</p> <p>Opšta pravila za parcelaciju u okviru urbanističkih blokova:</p> <p>Urbanističku parcelu formirati na osnovu smjernica utvrđenih ovim planom, za svaku pojedinačnu zonu, odnosno namjenu.</p> <p>Katastarske parcele koje su manje od Planom dozvoljenog minimuma mogu biti urbanističke parcele i mogu se koristiti za izgradnju pod posebno definisanim parametrima za svaku pojedinačnu namjenu, uz preporuku da se objedine sa susjednim parcelama.</p> <p>Površina novoformirane urbanističke parcele ne može biti manja od planom zadate za određenu namjenu, odnosno zonu u kojoj se nalazi.</p> <p>Dozvoljeno je ukрупnjavanje parcela spajanjem dvije ili više parcela u jednu urbanističku parcelu.</p> <p>Udruživanjem parcela važeća pravila izgradnje za planiranu namjenu i cjelinu se ne mogu mijenjati, a kapacitet se određuje prema novoj površini urbanističke parcele.</p> <p>Parametri i uslovi za gradnju kod ukрупnjavanja parcela, važe za celu (novoformiranu) parcelu;</p> <p>U okviru urbanističkih blokova - cjelina gdje je predviđena izgradnja internih kolskih pristupa parcelama, parcelaciju uskladiti sa rješenjem saobraćaja i na osnovu međusobnog dogovora korisnika parcela.</p> <p>Svaka urbanistička parcela mora imati obezbjeđen kolski pristup sa gradske saobraćajnice ili javnog puta.</p> <p>Kada se urbanistička parcela, koja je već određena ovim planskim dokumentom, ne</p>

... ..
... ..
... ..
... ..

... ..
... ..
... ..
... ..
... ..
... ..
... ..
... ..
... ..
... ..

... ..
... ..
... ..
... ..
... ..
... ..
... ..
... ..
... ..
... ..

... ..
... ..
... ..
... ..
... ..
... ..
... ..
... ..
... ..
... ..

... ..
... ..
... ..
... ..
... ..
... ..
... ..
... ..
... ..
... ..

... ..
... ..
... ..
... ..



	<p>podudara sa postojećom katastarskom parcelom (ili parcelama) kao i u drugim opravdanim slučajevima kada je potrebno izvršiti usklađivanje urbanističke parcele sa zemljišno knjižnim ili katastarskim stanjem, opštinski organ uprave nadležan za poslove uređenja prostora može izvršiti usklađivanje urbanističke parcele sa zemljišno knjižnim ili katastarskim stanjem, prilikom izdavanja urbanističko - tehničkih uslova.</p>
7.3.	<p>Građevinska i regulaciona linija, odnos prema susjednim parcelama:</p> <p>U svemu prema izvodu iz DUP-a »Gornja Čeluga« - grafički prilozi »Plan regulacije regulacione linije« i »Plan regulacije građevinske linije«.</p> <p>Regulaciona linija: Regulaciona linija je linija koja dijeli javnu površinu od površina namijenjenih za druge namjene.</p> <p>Građevinska linija: Građevinska linija je linija na, iznad i ispod površine zemlje i vode, definisana grafički i numerički, do koje je dozvoljeno građenje. Ovim planom su definisane sve građevinske linije na urbanističkim parcelama, u okviru uslova za svaku pojedinačnu namjenu, odnosno zonu, (minimalne udaljenosti od regulacione linije i bočnih granica parcele). Građevinska linija koja je orijentisana prema javnoj površini je prikazana opisno i grafički na grafičkom prilogu broj 4 PLAN REGULACIJE u R 1:1000, dok su građevinske linije prema susjednim parcelama definisane opisno, za svaku pojedinačnu namjenu, ili zonu (kao udaljenosti u odnosu na granicu pripadajuće parcele).</p> <p>Udaljenost objekata od granica parcele:</p> <ul style="list-style-type: none"> - 1/4h objekta u odnosu na fasadu sa stambenim/poslovnim prostorijama, ne manje od 3,0m. - 1/8h objekta u odnosu na fasadu sa pomoćnim prostorijama, ne manje od 2,0m. <p>Izgradnja objekata na granici parcele (ili jednostrano uzidanih objekata) je moguća isključivo uz saglasnost vlasnika susjedne parcele.</p> <p>Otvaranje prozora stambenih i poslovnih prostorija na bočnim fasadama dozvoljeno je ukoliko je udaljenost od bočne granice parcele najmanje 4.0m za centralne djelatnosti.</p> <p>Građevinski elementi na nivou prizemlja poslovnih i stambenih objekata koji imaju lokale u prizemlju, a nalaze se na regulaciji bloka mogu preći građevinsku liniju najviše:</p> <ul style="list-style-type: none"> - transparentne bravarske konzolne nadstrešnice - 2.0m, na visini iznad 4.0m - platnene nadstrešnice sa bravarskom konstrukcijom - 1.0m, na visini iznad 4.0m - konzolne reklame - 1.0m, na visini iznad 4.0m <ul style="list-style-type: none"> ▪ Građevinske linije ispod površine zemlje mogu biti izvan utvrđenih građevinskih linija na zemlji, mogu se poklapati sa granicama parcele –lokacije na kojoj se gradi objekat, uz isključivu obavezu i odgovornost investitora da izvođenjem radova i upotrebom objekta ne ugrozi susjedne objekte i parcele, uz obaveznu saglasnost susjeda; ▪ Građevinski elementi (erkeri, balkoni, nadstrešnice i sl.) mogu preći građevinsku liniju (prema regulacionoj liniji) najviše 1.0m, na najviše 50% površine ulične fasade; ▪ Horizontalna projekcija linije ispusta može biti najviše pod uglom od 45 stepeni od najbližeg otvora na susjednom objektu. <p>U koridoru postojećeg dalekovoda građevinske linije definisati u skladu sa uslovima nadležnog JKP i propisima iz ove oblasti.</p>
8	<p>PREPORUKE ZA SMANJENJE UTICAJA I ZAŠTITU OD ZEMLJOTRESA, KAO I DRUGE USLOVE ZA ZAŠTITU OD ELEMENTARNIH NEPOGODA I TEHNIČKO-TEHNOLOŠKIH I DRUGIH NESREĆA:</p>

Handwritten text at the top of the page, likely a header or title, which is mostly illegible due to fading.

Main body of handwritten text, consisting of several lines of cursive script. The text is very faint and difficult to decipher.

Second section of handwritten text, appearing as a distinct paragraph or entry.

Third section of handwritten text, continuing the narrative or list.

Fourth section of handwritten text, showing further details or entries.

Fifth section of handwritten text, possibly a concluding paragraph or signature area.

Sixth section of handwritten text, located near the bottom of the page.



	Zbog izražene seizmičnosti područja statiku računati na IX stepen MCS skale. Zbog visokog stepena seizmičkog rizika sve seizmičke proračune zasnovati na podacima mikroseizmičke rejonizacije.
9	USLOVI I MJERE ZAŠTITE ŽIVOTNE SREDINE:
	Poštovati zakon o životnoj sredini (»Sl.list CG«, br. 48/08 i 40/10).
10	USLOVI ZA PEJZAŽNO OBLIKOVANJE:
	<p>Osnovni princip na kome, u planskom periodu treba da se zaniva ozelenjavanje predmetnog prostora je, da zelena površina bude u funkciji prostora u kome se nalazi. Istovremeno je neophodno u potpunosti sačuvati prisutno kvalitetno zelenilo, što se prije svega odnosi na komplekse maslinjaka, zatim voćnjake i nasade agruma. U skladu sa pravilima iz ove oblasti nepohodno.</p> <p>Planom predvidjeti uslove ozelenjavanja koji treba da obezbjede sljedeće:</p> <ul style="list-style-type: none"> <input type="checkbox"/> zaštitu postojećih zelenih površina u okućnicama i dvorištima, zelenih površina u okviru parcela planiranih proizvodnih i poslovnih sadržaja, <input type="checkbox"/> zaštitu postojećih maslinjaka i drugi kvalitetnih zelenih površina (voćnjaci i bašte) njihove dijelove, ili pojedinačna stabla vrijednog drveća, <input type="checkbox"/> prilikom realizacije planiranih namjena voditi računa o podizanju i organizovanju novih zelenih površina, tako da budu zastupljene različite kategorije zelenila u funkciji njihove namjene. <p>Prilikom rekonstrukcije i nove izgradnje na parcelama, neophodno je izvršiti detaljno snimanje postojeće vegetacije, pa uz maksimalno poštovanje postojećeg stanja formirati što funkcionalniji i u vizuelnom pogledu vredniji ambijentalni prostor.</p> <p>Površine namjenjene parkiranju vozila, u okviru planiranih kompleksa različitih namjena, ozelenjeti autohtonim vrstama, tako da se uklopi u organizaciju parking mjesta. Za sadnju koristiti vrste iz kategorije srednjevisokog i niskog drveća u jasnom rasteru (na dva ili tri parking mjesta jedno stablo). Zbog lakšeg parkiranja, drveće saditi u zadnjoj trećini parking mjesta.</p> <p>Zelenilo u neposrednoj okolini poslovnih objekata rješavati parkovski, u skladu sa specifičnom organizacijom prostora, namjenom i potrebama, primenjujući isti princip pejzažnog rješenja zelenila. Za ove prostore koristiti kvalitetan sadni materijal, a prostore za odmor oplemeniti prijatnim ambijentima i zasjeniti pergolama preko kojih će se pružati puzavice. Izbor biljnih vrsta bazirati uglavnom na autohtonom sadnom materijalu koji je otporan na vladajuće klimatske, pedološke i ostale uslove, sa visokim dekorativnim svojstvima i različitim fenofazama cvjetanja, listanja i plodonošenja, bogatim koloritima, čineći ga sastavnim dijelom posebnog eko sistema (palme, primorski bor, rogač, maslina, bagrem, akacije, čempresi). Stručnom i kontrolisanom primjenom autohtonih - egzotičnih dekorativnih vrsta, neće doći do narušavanja celokupnog ambijenta. Formiranjem niza malih ambijentalnih cjelina i funkcionalnom sadnjom pojedinačnih egzotičnih soliternih primjeraka, mogu se postići izuzetno vrijedni vizuelni efekti, a flora naselja će biti bogatija i interesantnija.</p> <p>Svaka urbanistička parcela/lokacija mora da sadrži najmanje 25% zelenih površina. Izuzetak su samo pojedine postojeće parcele manje površine gdje se taj procenat može spustiti na najmanje 15%, odnosno 10% kod postojećih objekata. Preporuka je da se na dijelu parcele prema ulici – predbašti, formiraju zasadi niskog šiblja i cvijeća i pojedinačnim sadnicama visokih autohtonih vrsta lišćara i četinara.</p> <p>Ulično linearno zelenilo – drvorede, ukoliko postoje prostorne mogućnosti, organizovati u okviru regulacije planiranih saobraćajnica, kao ulične drvorede sastavljene od visokih stabala lišćara.</p> <p>Drvorede predvidjeti i duž postojećih naseljskih ulica, tamo gdje postoje prostorne</p>

Faint, illegible text, possibly bleed-through from the reverse side of the page.

Second section of faint, illegible text, also appearing to be bleed-through.



mogućnosti uz poštovanje istih standarda kao za nove saobraćajnice. Ukoliko u profilu planiranih i postojećih saobraćajnica nije moguće formirati drvored, predvidjeti u okviru predbašta na parcelama stanovanja, djelatnosti, proizvodnje itd sadnju visokih stabala, koji bi preuzeli ulogu drvoreda i na taj način biološki, funkcionalno i estetski objedinili ukupno zelenilo u svim dijelovima predmetnog prostora. Drvored predvidjeti i duž svih parking prostora.

Neophodno je takođe, prilikom realizacije planiranih namjena povesti računa o podizanju i organizovanju novih zelenih površina, formiranih kao zaštitno i maskirno zelenilo po obodima površina različitih namjena. To se posebno odnosi na komplekse groblja, a potom i na poslovne komplekse srevise i slično, koje je neophodno razdvojiti od susjednih stambenih parcela, formiranjem pojasa izolacionog zaštitnog zelenila, u vidu dvostrukih drvoreda i slobodnorastućeg šiblja, radi vizuelne i bezbjednosne zaštite, odnosno nepovoljnih uticaja pojačanog saobraćaja. Zelenilo u okviru površina za sport i rekreaciju predvidjeti tako da učestvuje sa najmanje 25% ukupne površine kompleksa.

Zelene površine oko stambenih objekata, bez obzira na raznolikost po kvalitetu i dekorativnoestetskoj vrijednosti, sve zajedno zauzimaju značajno mjesto u cjelokupnom fondu zelenila na predmetnom prostoru. Edukovanjem građana, raznim oblicima takmičenja za najlepše uređene bašte i okućnice, dodjelom adekvatnih nagrada u vidu sadnog materijala, ove površine mogu dobiti novi izgled i postati značajan činilac u stvaranju humanijih i ljepših ambijentalnih cjelina naselja.

U stambenim blokovima, kao i na parcelama poslovnih komercijalnih sadržaja, prostor između regulacione i građevinske linije treba da bude slobodan i ozelenjen. Za ograđivanje se preporučuje živa ograda, naročito u ulucama koje zbog širine nemaju drvored.

Planom se predviđa potpuna zaštita postojećih maslinjaka, ali i mogućnost izgradnje sadržaja u funkciji maslinarstva. Planirane intervencije obavezno uskladiti sa Zakonom o maslinarstvu ("Sl.list RCG", broj 55/03, 73/10 i 40/11), a izgradnju objekata na parceli predvidjeti u zoni građenja koja ne ugrožava maslinjake. Urbanističko tehničkim uslovima za svaku urbanističku parcelu, izvršiti snimanje i valorizaciju stabala maslina i precizno definisati način njihove zaštite, u saradnji sa nadležnom institucijom.

Neophodno je takođe, prilikom realizacije planiranih namjena povesti računa o podizanju i organizovanju novih zelenih površina, formiranih kao zaštitno i maskirno zelenilo po obodima površina različitih namjena. To se posebno odnosi na komplekse groblja, a potom i na poslovne komplekse srevise i slično, koje je neophodno razdvojiti od susjednih stambenih parcela, formiranjem pojasa izolacionog zaštitnog zelenila, u vidu dvostrukih drvoreda i slobodnorastućeg šiblja, radi vizuelne i bezbjednosne zaštite, odnosno nepovoljnih uticaja pojačanog saobraćaja.

11

USLOVI I MJERE ZAŠTITE NEPOKRETNIH KULTURNIH DOBARA I NJIHOVE ZAŠTIĆENE OKOLINE:

U oblasti uređenja i zaštite graditeljskog nasleđa i ambijentalnih vrijednosti potrebno je posebno voditi računa o elementima vizuelnog identiteta ovog prostora kroz sljedeće aktivnosti:

- uređenje i dalje održavanje zelenih površina kvalitetnog zelenila, na parcelama stambenih objekata i okviru parcela objekata javnih službi,
- zaštita postojećih dobro održavanih maslinjaka i nasada agruma i zadržavanje u najvećoj mogućoj meri,
- definisanje uslova za novu izgradnju i intervencije na postojećim objektima, kako bi se u potpunosti zaštitile prostorne i ambijentalne karakteristike okolnog prostora i vizure prema okolnom prostoru, preciznim definisanje stepena zauzetosti na parceli,
- uređenje svih pješačkih komunikacija,

Faint, illegible text covering the majority of the page, likely bleed-through from the reverse side.



- regulisanje kolskog saobraćaja unutar kompleksa i parkiranja izvan uređenih zelenih površina,
 - pri projektovanju novih i rekonstrukciji postojećih objekata poželjno je koristiti elemente objekata tradicionalnog graditeljstva ovog kraja,
 - opremanje svih površina parkova, dečijih igrališta, pješačkih staza, terena, urbanim mobilijarom – klupama, korpama, svetiljkama, putokazima, manjim česmama itd.
- U zonama stambene izgradnje koja je planirana za postepenu transformaciju neophodno je sačuvati tipologiju postojećih slobodnostojećih zgrada. Posebno je potrebno sačuvati karakter dvorišta, kao malih vrtova u njihovom zadnjem dijelu i potencirati ozelenjavanje predbašta, kako bi ona postala sastavni dio ukupnog parkovskog zelenila i sačuvala autentična atmosfera ovog prostora. Eventualno nadziđivanje i dogradnja postojećih objekata, ili adaptacija potkrovlja mora biti u potpunosti u skladu sa arhitekturom postojeće zgrade i okolnog ambijenta. Ovaj princip se odnosi i na potkrovlja novoplaniranih objekata. Prema raspoloživoj dokumentaciji Republičkog zavoda za zaštitu spomenika kulture, na planskom području nije registrovan nijedan registrovan spomenik kulture (u toku je izgradnja džamije, tj. Islamskog centra pored lokalnog puta za Stari Bar). Ovim Planom definišu se opšti uslovi i mjere zaštite kulturno-istorijskih dobara:
- u blizini dobara i njegovoj zaštitnoj zoni ne mogu se graditi objekti za ekstrakciju i preradu mineralnih sirovina (površinski kopovi uglja, flotacijska postrojenja, kamenolomi i sl.) koji vibracijama, eksplozijama i na druge načine ugrožavaju kulturno dobro;
 - u blizini dobara i njegovoj zaštitnoj zoni ne mogu se graditi industrijski pogoni koji štetnim emisijama (vibracije, pepeo, otpadni gasovi i dr.) mogu ugroziti kulturno dobro;
 - izgradnja velikih infrastrukturnih sistema (vodoprivrede, energetike, saobraćaja) mora da bude usklađena sa uslovima i merama zaštite dobara, pri čemu projektovanje trase voditi primjereno prostoru do blizine dobara, na način koji maksimalno čuva autentičnost okruženja;
 - kod izvođenja svih vrsta građevinskih i drugih sličnih radova svaki izvođač radova koji naiđe na bilo koju vrstu arheoloških ostataka dužan je da odmah obustavi radove, da o nalazu obavesti teritorijalno nadležnu službu za zaštitu spomenika kulture i preduzme sve mjere kako bi se nalazi sačuvali u zatečenom stanju na jestu otkrića do istraživačkih i drugih radnji koje će sprovesti nadležna služba;
 - zaštitne zone oko spomenika treba ne samo da se proglase, nego i da se efektivno formiraju na način koji ne ugrožava prava vlasnika i korisnika toga prostora.

Poštovati Zakon o zaštiti kulturnih dobara («Sl.list CG», br. 049/10 od 13.08.2010, 040/11 od 08.08.2011, 044/17 od 06.07.2017) tj. 3. Slučajna otkrića: Član 87, u kojima se navode obaveze pronalazača, kao i Član 88 – obeveze Uprave i investitora.

12 USLOVI ZA LICA SMANJENE POKRETLJIVOSTI I LICA SA INVALIDITETOM:

Projektom obezbjediti nesmetan pristup, kretanje, boravak i rad lica smanjene pokretljivosti, u skladu sa Pravilnikom o bližim uslovima i načinu prilagođavanja objekata za pristup lica smanjene pokretljivosti («Sl.list CG», br. 48/13).

Daljom urbanističko tehničkom i projektom razradom područja DUP-a "Polje Zaljevo" potrebno je hendikepiranim i invalidnim licima, starim osobama i osobama sa djecom omogućiti nesmetano kretanje, korišćenje slobodnih i javnih površina, kao i pristup svim javnim i poslovnim sadržajima, školama i sportskim objektima, kao i parkovskim površinama. To se postiže projektovanjem trotoara i pješačkih staza potrebne širine i bez većih stepenika, zakošavanjem i spuštanjem ivičnjaka trotoara i staza, posebno na pješačkim prelazima, kao i izgradnjom predviđenih rampi uz stepeništa i pješačke komunikacije na prilazima objektima (u skladu sa važećim standardima za prostorne potrebe invalida u zgradama i okolini za prilazne elemente i prostore).



Prilikom rješenja uređenja slobodnih i zelenih površina, staza i pješačkih tokova, gdje god je to moguće umjesto, ili uz stepeništa predvidjeti blage rampe za kretanje hendikepiranih lica, starih osoba i osoba sa dječjim kolicima, o čijim potrebama treba voditi računa kod projektovanja novih objekata, kao i kod rekonstrukcije prizemlja postojećih objekata. Određene djelove pješačkih staza po potrebi opremiti odgovarajućim držačima za slučaj poledice.

13 USLOVI ZA TRETMAN POMOĆNIH OBJEKATA:

Dozvoljena je izgradnja pomoćnih objekata na parceli, ali u skladu sa zadatim urbanističkim parametrima koji se računaju za sve objekte na parceli.

14 OSTALI USLOVI:

USLOVI ZA POSTZAVLJANJE POLUPODZEMNIH KONTEJNERA

Shodno Odluci o komunalnom redu na teritoriji opštine Bar („Službeni list Crne Gore – opštinski propisi”, br. 051/19 od 17.12.2019.), investitor stambenog, poslovnog i stambeno-poslovnog objekta preko 1.000m² korisne površine dužan je da u okviru svoje urbanističke parcele postavi polupodzemne kontejnere za sakupljanje komunalnog optada.

U narednoj tablei dati su uslovi z apostavljanje polupodzemnih kontejnera:

Broj stambenih/poslovnih jedinica	Kriterijum	Kapacitet (m ³)	Minimalni kapacitet posuda koje treba ugraditi – ukupno (m ³)	Kapacitet za mokru frakciju (m ³)	Kapacitet za suhu frakciju (m ³)
do 30	0,11	3,30	3	Podijeljeno na mokru i suhu frakciju	
31	0,11	3,41	5	2,5	2,5
50	0,11	5,50			
51	0,11	5,61	6	3	3
60	0,11	6,60			
61	0,11	6,71	10	5	5
90	0,11	9,90			
91	0,11	10,01	12	6	6
110	0,11	12,10			
111	0,11	12,21	15	7,5	7,5
140	0,11	15,40			
Preko 140	0,11	15,51	18	9	9

Kapacitet posuda za objekte kolektivnog tipa stanovanja i poslovanje utvrđen je po kriterijumu da je na 10 stambenih/poslovnih jedinica neophodan kapacitet od približno 1,1m³

Investitor je dužan da prije ugradnje pribavi saglasnost od d.o.o. "Komunalne djelatnosti" Bar o potrebnom broju, vrsti i mjestu za postavljanje posuda.

Posude koje se postavljaju su tipizirani kontejneri sa vrećom ili tvrdim uloškom za podzemno sakupljanje otpada:

- zapremine 1,3m³
- zapremine 3 m³ i
- zapremine 5m³.

15 USLOVI ZA OBJEKTE KOJI MOGU DA UTIČU NA PROMJENE U VODNOM REŽIMU:

Faint, illegible text covering the majority of the page, likely bleed-through from the reverse side.



	/
16	MOGUĆNOST FAZNOG GRAĐENJA OBJEKTA:
	/
17.1.	Uslovi priključenja na elektroenergetsku infrastrukturu:
	<p>U svemu prema izvodu iz DUP-a »Gornja Čeluga«, grafički prilog Elektroenergetska infrastruktura i uslovima koje odredi Crnogorski elektrodistributivni sistem.</p> <p>Elektroenergetska infrastruktura:</p> <p>Upućuje se investitor da pri izradi tehničke dokumentacije (idejni projekat ili glavni projekat) mora poštovati Tehničke preporuke CEDIS-a i to:</p> <ul style="list-style-type: none"> • Tehnička preporuka za priključenje potrošača na niskonaponsku mrežu TP-2 (dopunjeno izdanje); • Tehnička preporuka – Tipizacija mjernih mjesta; • Uputstvo i tehnički uslovi za izbor i ugradnju ograničivača strujnog opterećenja; • Tehnička preporuka TP-1b-Distributivna transformatorska stanica DTS- EPCG 10/04 kV. <p>Tehničke preporuke dostupne su na sajtu CEDIS-a.</p> <p>Investitor je obavezan da od CEDIS-a pribavi potvrdu o ometanju/neometanju elektroenergetskih instalacija na urbanističkoj parceli/lokaciji.</p>
17.2.	Uslovi priključenja na vodovodnu i kanalizacionu infrastrukturu:
	<p>U svemu prema izvodu iz DUP-a »Gornja Čeluga«, grafički prilog Hidrotehnička infrastruktura i tehničkim uslovima za izradu projektne dokumentacije za priključenje na hidrotehničku infrastrukturu propisanim od strane d.o.o. »Vodovod i kanalizacija« Bar.</p>
17.3.	Uslovi priključenja na saobraćajnu infrastrukturu:
	<p>Nivelacija planiranih saobraćajnica treba da bude usaglašena sa terenom, postojećim objektima u okviru granica Plana i postojećim Magistralnim putem (Jadranska magistrala) vodeći računa o podužnim i poprečnim nagibima u funkciji efikasnog odvodnjavanja. Nivelaciono rješenje je dato u okviru Plana saobraćaja na grafičkom prilogu broj 5: PLAN SAOBRAĆAJA, u R 1: 1000.</p> <p>U nivelacionom smislu obavezno je pridržavati se propisa za rang novih saobraćajnica. Regulacioni prostor svih saobraćajnica mora služiti isključivo osnovnoj namjeni – neometanom odvijanju javnog, komunalnog, snabdevačkog, individualnog i pešačkog saobraćaja, kao i za smještaj komunalnih instalacija.</p> <p>Kolovozne konstrukcije utvrditi na osnovu standardnog osovinskog opterećenja, strukture i gustine saobraćaja i geomehaničkih karakteristika tla.</p> <p>Sve elemente poprečnog profila koji se međusobno funkcionalno razlikuju odvojiti odgovarajućim elementima, kao i postaviti odgovarajuću saobraćajnu signalizaciju (horizontalna i vertikalna).</p> <p>Na mjestima pešačkih prelaza upustiti ivičnjake na trotoarima u nivou kolovoza radi omogućavanja nesmetanog saobraćaja kolica za hendikepirana lica.</p> <p>Duž saobraćajnica obezbjediti propisno odvodnjavanje površinskih voda sa kolovoza.</p> <p>Detaljnim urbanističkim planom sve planirane ulice izgraditi prema datom situacionom i nivelacionom rešenju a prema opštim uslovima izgradnje saobraćajnica u skladu sa definisanim rangom u mreži.</p>
17.4.	Ostali infrastrukturni uslovi:
	<p>Elektronska komunikacija:</p> <p>Upućuje se investitor da, pri izradi tehničke dokumentacije iz oblasti elektronskih komunikacija, mora poštovati sledeće pravilnike:</p> <p>- Pravilnik o širini zaštitnih zona i vrsti radio koridora u kojima nije dopušteno planiranje i gradnja drugih objekata (»Sl. list CG«, br. 33/14), kojim se propisuju način i uslovi</p>

[The text in this section is extremely faint and illegible.]



	<p>određivanja širine zaštitnih zona elektronskih komunikacionih mreža, elektronske komunikacione infrastrukture i povezane opreme i radio koridora u čijoj zoni nije dopušteno planiranje i gradnja drugih objekata;</p> <p>- Pravilnik o tehničkim i drugim uslovima za projektovanje, izgradnju i korišćenje elektronske komunikacione mreže, elektronske komunikacione infrastrukture i povezane opreme u objektima (»Sl. list CG«, br. 41/15), kojim se propisuju tehnički i drugi uslovi za projektovanje, izgradnju i korišćenje elektronske komunikacione mreže, elektronske komunikacione infrastrukture i povezane opreme u poslovnim i stambenim objektima;</p> <p>- Pravilnik o uslovima za planiranje, izgradnju, održavanje i korišćenje pojedinih vrsta elektronskih komunikacionih mreža, elektronske komunikacione infrastrukture i povezane opreme, koji propisuju uslovi za planiranje, izgradnju, održavanje i korišćenje pojedinih vrsta elektronskih komunikacionih mreža, elektronske komunikacione infrastrukture i povezane opreme u Crnoj Gori;</p> <p>- Pravilnik o zajedničkom korišćenju elektronske komunikacione infrastrukture i povezane opreme, (»Sl. list CG«, br. 52/14), kojim se propisuju uslovi i način zajedničkog korišćenja elektronske komunikacione infrastrukture i povezane opreme, kao i mjere za povećanje razpoloživosti slobodnih kapaciteta u toj infrastrukturi.</p> <p>Web sajtovi:</p> <p>- Sajt na kome se nalaze relevantni propisi u skladu sa kojim se obavlja izrada tehničke dokumentacije http://www.ekip.me/regulativa/</p> <p>- Sajt na kome Agencija objavljuje podatke o postojećem stanju elektronske komunikacione infrastrukture http://ekinfrastruktura.ekip.me/ekip.me kao i</p> <p>- adresa web portala http://ekinfrastruktura.ekip.me/ekip/login.jsp preko koga sve zainteresovane strane od Agencije za telekomunikacije i poštansku djelatnost mogu da zatraže otvaranje korisničkog naloga, kako bi pristupili georeferenciranoj bazi podataka elektronske komunikacione infrastrukture.</p>
18	<p>POTREBA IZRADE GEODETSKIH, GEOLOŠKIH (GEOTEHNIČKIH, INŽENJERSKO-GEOLOŠKIH, HIDROGEOLOŠKIH, GEOMEHANIČKIH I SEIZMIČKIH) PODLOGA, KAO I VRŠENJA GEOTEHNIČKIH ISTRAŽNIH RADOVA I DRUGIH ISPITIVANJA:</p> <p>Istraživani je prostor velikim dijelom izgrađen od flišnih, pretežno klastičnih sedimenata i kvartarnih tvorevina što predstavlja veliki seizmički rizik, što je osobito značajno za urbana područja formiranim uglavnom na aluvijalnom tlu u vodozasićenom stanju ili s podzemnom vodom na nivou manjem od 5 m. Imajući u vidu moguće pojave likvifakcije (tečenje tla), takva tla predstavljaju izrazito seizmički nepovoljnu sredinu.</p> <p>Za izradu tehničke dokumentacije objekata površine preko 1000 m² i objekata koji imaju četiri i više nadzemnih etaža, potrebno je predhodno izraditi Geotehnički elaborat shodno Zakonu o geološkim istraživanjima ("Sl.list RCG", br. 28/93, 27/94, 42/94, 26/07 i 28/11), kojim će se utvrditi geološka i hidrogeološka svojstva terena, odnosno geotehnički uslovi za izgradnju objekata.</p> <p>Pri izgradnji podzemnih etaža obratiti pažnju na nivo podzemnih voda i geotehničke preporuke.</p>
19	<p>POTREBA IZRADE URBANISTIČKOG PROJEKTA</p> <p style="text-align: center;">/</p>
20	<p>URBANISTIČKO-TEHNIČKI USLOVI ZA ZGRADE SADRŽE I URBANISTIČKE PARAMETRE</p> <p>Oznaka urbanističke parcele: UP 03, u bloku 9</p>

SECRET
CONFIDENTIAL

1. The purpose of this document is to provide a comprehensive overview of the current state of the project and to identify the key challenges that must be addressed in order to ensure its successful completion. The information presented herein is intended for the use of senior management and other stakeholders who are responsible for the overall direction and oversight of the project.

2. The project has made significant progress since its inception, and it is anticipated that the remaining tasks will be completed within the specified timeline. However, there are several critical areas that require immediate attention and resources. These include the need for additional personnel, the requirement for more detailed data analysis, and the necessity of establishing a robust risk management framework.

3. It is recommended that the following actions be taken to address these challenges and ensure the project's success:

- Allocate additional resources to the areas of greatest need.
- Conduct a thorough review of the project's progress and adjust the schedule as necessary.
- Implement a comprehensive risk management strategy to identify and mitigate potential threats to the project's objectives.

4. The project team is committed to maintaining the highest standards of quality and transparency throughout the project's lifecycle. Regular communication and reporting will be maintained to ensure that all stakeholders are kept informed of the project's status and any changes to the plan. The project's success is a top priority, and the team is confident that the challenges ahead can be overcome through collaboration and effective leadership.

5. The information contained in this document is confidential and should be handled accordingly. It is not to be distributed outside of the project team or used for any other purpose without the explicit approval of the project manager.

6. The project manager will continue to monitor the project's progress and will report to the steering committee on a regular basis. The steering committee will be responsible for providing guidance and support to the project team as needed. The project's success is a shared responsibility, and the project manager will work closely with the steering committee to ensure that the project's objectives are met.

7. The project team will continue to work hard to ensure that the project is completed on time and within budget. The project's success is a top priority, and the team is confident that the challenges ahead can be overcome through collaboration and effective leadership.

8. The project manager will continue to monitor the project's progress and will report to the steering committee on a regular basis. The steering committee will be responsible for providing guidance and support to the project team as needed. The project's success is a shared responsibility, and the project manager will work closely with the steering committee to ensure that the project's objectives are met.



Površina urbanističke parcele:	22.746,4 m²
Maksimalni indeks zauzetosti:	0,1 Indeks zauzetosti je količnik izgrađene površine objekta na određenoj parceli (lokaciji, bloku, zoni) i ukupne površine parcele izražene u istim mjernim jedinicama. Izgrađena površina je definisana spoljašnjim mjerama finalno obrađenih fasadnih zidova i stubova u nivou novog – uređenog terena. Planom je definisana najveća dozvoljena zauzetost urbanističke parcele odnosno lokacije.
Maksimalni indeks izgrađenosti:	0,05 Indeks izgrađenosti je količnik ukupne građevinske bruto površine objekata i površine parcele (lokacije, bloka, zone) izražene u istim mjernim jedinicama. Računa se u skladu sa važećim standardima. Bruto građevinska površina objekta je zbir bruto površina svih nadzemnih etaža objekta, a određena je spoljašnjim mjerama finalno obrađenih zidova. Bruto površina podzemnih etaža se uzima ili ne uzima u obzir zavisno od njezine namjene: <input type="checkbox"/> ukoliko je namjena podzemnih etaža poslovna (trgovina, disko klub ili neka druga namjena – magacin, ostava, čija funkcija opterećuje parcelu infrastrukturom) onda se u ukupnu bruto građevinsku površinu računa i površina podzemne etaže; <input type="checkbox"/> ukoliko je namjena podzemne etaže garaža, podrumске ostave ili instalaciona etaža onda se njezina površina ne uračunava u ukupnu bruto građevinsku površinu. Planom je definisana najveća dozvoljena izgrađenost urbanističke parcele odnosno lokacije.
Maks. bruto građevinska površina objekata:	2.274,6 m² Zavisno od nagiba terena postoji mogućnost izgradnje dodatnog suterenskog prostora ispred i (ili) ispod (dijelom) objekta, koji ne ulazi u obračun BGP-a.
Maksimalna spratnost objekata:	Maksimalna spratnost je P+1. Vertikalni gabarit objekta se definiše brojem etaža i/ili maksimalnim visinama iskazanim u metrima. Maksimalna visina označava mjeru koja se računa od najniže kote okolnog terena ili trotoara do najviše kote sljemena ili ravnoga krova. Vertikalni gabarit se definiše i za nadzemne i za podzemne etaže. Etaže se

Faint, illegible text, possibly bleed-through from the reverse side of the page.



	<p>definišu njihovim nazivima koji proističu iz njihovoga položaja u objektu: podzemna etaža, prizemlje, sprat, potkrovlje). Podzemna etaža je dio zgrade koji je sasvim ili više od 2/3 svoje visine ispod zemlje. Prizemlje je nadzemna etaža čija se visina određuje planom u zavisnosti od namjene. Sprat je nadzemna etaža iznad prizemlja. Potkrovlje je dio zgrade ispod kosoga krova koji se koristi u skladu sa njezinom (ukupnom ili pretežnom) namjenom i funkcijom, a čija je svjetla visina na najnižem mjestu 1,5m. Tavan je prostor ispod krova koji se može koristiti samo za odlaganje stvari. Planom je definisana najveća dozvoljena spratost, odnosno visina objekata na urbanističkoj parceli odnosno lokaciji.</p>
<p>Maksimalna visinska kota objekta:</p>	<p>U svemu prema izvodu iz DUP-a »Gornja Čeluga«.</p> <p>Nivelacija:</p> <p>Planirana nivelacija terena postavljena je u odnosu na nivelaciju ulične mreže iz koje proizilazi i nivelacija prostora za izgradnju objekata i uređenje prostora. Visinske kote na raskrsnicama ulica su bazni elementi za definisanje nivelacije ostalih tačaka koje se dobijaju interpolovanjem.</p> <p>Nivelacija svih površina je generalna, kroz izradu projektne dokumentacije ona se može preciznije i tačnije definisati u skladu sa tehničkim zahtjevima i rešenjima.</p> <ul style="list-style-type: none"> ▪ Visina objekta je udaljenost od nulte kote do kote vijenca i ne smije biti veća od one koja je zadata za određenu zonu. Nulta (apsolutna) kota je tačka presjeka linije terena i vertikalne ose objekta. ▪ Ulaze u prizemlja novoplaniranih objekata sa djelatnostima u prizemlju projektovati na nivou kote trotoara odnosno najviše 0,20m.
<p>Parametri za parkiranje odnosno garažiranje vozila:</p>	<p>Problem parkiranja rešiti na sopstvenoj parceli (na slobodnom dijelu parcele ili u garaži), s tim što je prilikom određivanja potrebnog broja mjesta za smještaj vozila potrebno poštovati sledeće normative koji su usklađeni sa stepenom motorizacije za grad Bar. Stepenn motorizacije za Bar je procenjen na osnovu prosječnog stepena motorizacije na nivou Crne Gore 2006. godine (što su zadnji dostupni statistički podaci i uvećan je za oko 30% zato što Bar spada u red najrazvijenijih opština Crne Gore).</p> <p>Potrebe za parkiranjem vozila rješavati</p>

Faint, illegible text, possibly bleed-through from the reverse side of the page.



isključivo na sopstvenoj parceli u garaži u okviru objekta, ili na slobodnom prostoru na parceli, uz preporuku da se garaža planira u suterenskom ili podrumskom dijelu objekta. Ukoliko se u objektu planira podzemna garaža, ona se može graditi isključivo u okviru zone građenja, tako da ne prelazi zadatu građevinsku liniju.

Potrebe za parkiranjem, ukoliko ne postoje prostorne mogućnosti na parceli, rješavati i na nekoj od urbanističkih parcela unutar pripadajućeg bloka ili zone, pri čemu se građevinska dozvola izdaje istovremeno i za objekat i za parking ili garažu.

Na području Plana predviđena su tri javna parkinga uz saobraćajnice. Jedan parking je uz vjerski objekat - džamiju sa 26 parking mjesta a drugi parking je uz saobraćajnicu Biskupada- Belvedere iznad groblja sa 69 parkin mjesta.

Dimenzije parking mjesta i prilaznih saobraćajnica predvidjeti u skladu sa propisima (minimalna širina prolaza između parkiranih vozila u režimu upravnog parkiranja 5,5m; minimalne dimenzije parking mjesta 2,5x5m) a završnu obradu parking mjesta u skladu sa okolnim prostorom i uslovima odvođenja površinskih voda. Najmanje 5% od ukupnog broja parking mjesta treba da bude namijenjeno osobama sa invaliditetom. Širina parking mjesta kod upravnog parkiranja za osobe sa invaliditetom iznosi 3,7m (2,3+1,4), dubina parking mjesta je ista. Kod dva susjedna parking mjesta može se koristiti širina jednog prostora za kolica (1,4m) za oba mjesta. Ulaze u garaže predvidjeti na minimalnom odstojanju od 15,0m od raskrsnica iz bezbednosnih razloga.

Smjernice za oblikovanje i materijalizaciju, posebno u odnosu na ambijentalna svojstva područja:

U zavisnosti od namjene objekta i ambijenta u kojem se gradi, po potrebi se definišu uslovi za oblikovanje: tip zgrade, zaštita kvalitetnih vizura, fasade: boje, istaci, balkoni, vrsta vrata i prozora, materijali krova: nagib krova i krovni pokrivač, smjer pružanja sljemena, krovni prozori, širina strehe, oluci i dr. uređenje parcele: ograde, popločanje, parkiranje, pristup na javnu površinu, pomoćni objekti: vrsta, veličina i položaj na parceli, komunalni priključci: mjesta priključenja na vodovod, elektro i PTT mrežu i mjesto priključenja na kanalizaciju ili mjesto za septičku jamu.

Faint, illegible text at the top of the page, possibly a header or title.

Main body of faint, illegible text, appearing to be several paragraphs of a document.

Faint, illegible text at the bottom of the page, possibly a footer or concluding remarks.

	<ul style="list-style-type: none"> ▪ Nagib krovne ravni uskladiti sa klimatskim uslovima. Rješenjem kosih krovova obezbjediti da se voda sa krova objekta sliva na sopstvenu parcelu. ▪ U oblikovnom smislu novi objekti, kako poslovni i proizvodni, tako i stambeni treba da budu uklopljeni u okolni ambijent i to upotrebom kvalitetnih materijala i savremenim arhitektonskim rješenjima. ▪ Posebnu pažnju posvetiti oblikovanju ugaonih objekata i njihovom uklapanju u građevinske linije susjednih objekata u skladu sa propisanim udaljenostima. <p>Ograda se postavlja na granice parcela. Živa ograda se postavlja u osovini građevinske parcele, a transparentna ograda na parceli koja se ograđuje.</p> <p>Kod izgradnje u otvorenom bloku ne dozvoljava se ograđivanje parcela izuzev postavljanja žive ograde visine do 0,9m na regulacionu liniju i po obodu zajedničkih parking prostora.</p> <ul style="list-style-type: none"> ▪ Kod izgradnje na terenu u nagibu, gdje se radi sanacije terena planira izgradnja potpornog zida, najveća visina potpornog zida ne može biti veća od 2.0 m. ▪ Ukoliko je potrebno izgraditi potporni zid veće visine, tada isti treba izvesti u kaskadama, s međusobnim rastojanjem zidova od min 1.5 m, a teren svake kaskade ozeleniti. Od ovog pravila se može odstupiti jedino za potrebe izgradnje koridora javne komunalne infrastrukture.
<p>Uslovi za unapređenje energetske efikasnosti:</p>	<p>Unapređenje energetske efikasnosti podrazumjeva niz djelatnosti koji ima za cilj smanjenje potrošnje svih vrsta energije, uz maksimalno očuvanje postojećih, ili stvaranje boljih uslova boravka u objektima. Za posljedicu ima smanjenje potrošnje neobnovljivih i korišćenje obnovljivih izvora energije, zatim i smanjenje emisije štetnih gasova, što doprinosi zaštiti prirodne okoline, smanjenju globalnog zagrijavanja i održivom razvoju. Osnovni cilj je svesti potrošnju energije na minimum, a zadržati, ili povećati nivo udobnosti i komfora u objektima.</p> <p>Energetska efikasnost se vezuje za primjenu energetski efikasnih uređaja koji imaju male gubitke prilikom transformacije jednog vida energije u drugi. Isto tako, oblasti energetske efikasnosti pripadaju i obnovljivi izvori u okviru potrošnje energije, odnosno oni izvori koji se</p>

Faint, illegible text, possibly bleed-through from the reverse side of the page.



ne priključuju na distributivnu elektroenergetsku mrežu, a koriste se u sektoru zgradarstva (biomasa, energija vjetra i sunčeva energija). To se prije svega odnosi na sisteme grijanja i hlađenja prostora, kao i zagrijavanje sanitarne vode. Osnovne mjere za povećanje i objezbeđenje energetske efikasnosti se odnose na pravilan izbor omotača zgrade (krov, zidovi, prozori), grijanje objekata (kotlarnica, podstanica), regulaciju-položaj objekta i osvetljenje i slično.

Primjena mera za energetska efikasnost kod postojeće izgradnje se definiše na osnovu utvrđene razlike između stvarnog stanja objekata i realnih potreba za energijom, a odnosi na sljedeće intervencije:

- poboljšanje toplotnih karakteristika objekta primjenom toplotne izolacije i zamjenom prozora, vrata,

- zamjenu ili poboljšanje sistema za klimatizaciju (grijanje, odnosno hlađenje),

- zamjenu ili poboljšanje termotehničkih sistema (priprema tople vode za grijanje i upotrebu u domaćinstvu i poslovnim prostorima),

- poboljšanje efikasnosti sistema električne energije (rasvjeta, kućni aparati),

- upotrebu obnovljivih izvora energije u okviru potrošnje. Izbor pomenutih mjera se vrši na osnovu energetske pregleda, koji ima za cilj potpuni uvid u stanje izgrađenih objekata, a potom i određivanje stvarnih energetskih potreba objekta na osnovu prikupljenih podataka i obrađenih parametara.

Za novoplaniranu izgradnju na području DUP-a, primjenjivati način projektovanja i izgradnje objekata sa niskim stepenom potrošnje energije, tzv. niskoenergetske i pasivne kuće. Osnovu ove arhitekture predstavlja upotreba obnovljivih vrsta energije (sunčeva energije, bio masa, energija vjetra) za grijanje objekata u zimskom periodu, odnosno smanjenje potrebe za hlađenjem prostorija tokom ljeta sprečavanjem upada sunčevog zračenja.

Niskoenergetske građevine, a potom i takozvane pasivne kuće predstavljaju objekte u kojima je obezbjeđena prijatna temperatura, bez obzira na godišnje doba i spoljašnje klimatske uslove bez ugradnje zasebnog sistema grijanja, odnosno klimatizacije. Kod gradnje novih objekata je neophodno već u



fazi idejnog projekta predvidjeti sve što je neophodno da se dobije kvalitetan i optimalan energetska efikasan objekat:

- analizirati lokaciju, orijentaciju i oblik objekta,

- primeniti visok nivo toplotne zaštite kompletnog spoljašnjeg omotača objekta, iskoristiti toplotne dobitke od sunca i zaštititi objekat od preteranog osunčanja;

- koristiti energetska efikasne sisteme grijanja, hlađenja i ventilacije i kombinovati ih sa obnovljivim izvorima energije.

Prilikom izbora lokacije za gradnju, u skladu sa mogućnostima, odabrati mjesto izloženo suncu, da nije u sjenci susjednih objekata i da je zaštićeno od jakih vjetrova. Objekte orjentisati prema jugu, a zatvoriti prema sjeveru, ograničiti dubinu objekta i omogućiti niskom zimskom suncu da prodre u njegovu unutrašnjost. Optimalan volumen objekta takođe pozitivno utiče na smanjenje toplotnih gubitaka. Prilikom projektovanja je takođe potrebno grupisati prostorije sličnih funkcionalnih zahtjeva i unutrašnje temperature, odnosno pomoćne prostore locirati na sjeveru, a dnevne na jugu.

Optimalna toplotna zaštita je jedno od osnovnih načela energetska efikasne gradnje: pravilan izbor spoljašnjeg omotača objekta, obavezna toplotna izolacija krova, odnosno plafona prema negrijanom tavanskom prostoru i poda prema terenu, pravilan položaj otvora u spoljašnjim zidovima, čime se u velikoj mjeri sprečavaju toplotni gubici u toku niskih spoljašnjih temperatura.

Toplotni dobitci od sunca sa znatnim procentom učestvuju u ukupnom energetska bilansu objekata. Prilikom projektovanja potrebno je posebnu pažnju posvetiti zaštiti od preteranog osunčanja, kao i prihvatu sunca. Toplotna masa zida ili poda u južno orijentisanim prostorijama može akumulirati toplotnu energiju tokom dana i distribuirati je u okolne prostorije tokom noći. Preterano zagrijavanje tokom ljeta se može spriječiti sredstvima za zaštitu od sunca, usmjeravanjem dnevnog svjetla, zelenilom, prirodnim provjetravanjem i slično. Rješenja koja treba primjenjivati sa ciljem zaštite od pretjeranog osvjetljenja su sljedeća:


- arhitektonska geometrija: zelenilo, tremovi,

Faint, illegible text at the top of the page, possibly a header or introductory paragraph.

Main body of faint, illegible text, appearing to be several paragraphs of a document.

Faint, illegible text at the bottom of the page, possibly a signature or footer.



		<p>strehe, nadstrešnice, balkoni i dr;</p> <p><input type="checkbox"/> elementi spoljašnje zaštite od sunca: pokretni i nepokretni brisoleji, spoljašnje žaluzine, roletne, tende itd,</p> <p><input type="checkbox"/> elementi unutrašnje zaštite od sunca: roletne, žaluzine, zavese;</p> <p><input type="checkbox"/> elementi unutar stakla za zaštitu od sunca i usmeravanja svjetla: holografski elementi, reflektujuća stakla i folije, staklo koje usmjerava svjetlo, staklene prizme i dr.</p> <p>Iz prethodno navedenog slijedi zaključak: da bi se realizovalo energetske i ekološki održivo građenje neophodno je težiti smanjenju gubitaka toplote iz objekata, poboljšanjem toplotne zaštite spoljašnjih elemenata i povoljnijem odnosu površine i zapremine objekta, povećanju toplotnih dobitaka u zgradi povoljnijom orijentacijom zgrade i korišćenjem sunčeve energije, primenom obnovljivih izvora energije u zgradama (biomasa, sunce, vjetar), povećanjem energetske efikasnosti termoenergetskih sistema. Koristi od energetske efikasne gradnje su mnogostruke, a najviše se ogledaju kroz finansijske uštede na smanjenim računima za grijanje, hlađenje i električnu energiju, udobnije i kvalitetnije i rad, duži životni vijek zgrade i veliki doprinos zaštiti okoline smanjenjem emisije štetnih gasova u okolinu.</p>
21	DOSTAVLJENO: Podnosiocu zahtjeva, u spise predmeta urbanističko-građevinskoj inspekciji i arhivi.	
22	OBRAĐIVAČ URBANISTIČKO-TEHNIČKIH USLOVA:	
	Samostalni savjetnik I: mr Ognjen Leković dipl.ing.arh.	
23	OVLAŠĆENO SLUŽBENO LICE:	Samostalni savjetnik I: mr Ognjen Leković dipl.ing.arh.
24	M.P.	potpis ovlašćenog službenog lica 
25	PRILOZI:	



- | | | |
|--|---|--|
| | <ul style="list-style-type: none">- Grafički prilozi iz planskog dokumenta- Tehnički uslovi d.o.o. »Vodovod i kanalizacija« - Bar;- Tehnički uslovi izadi od Sekretarijata za komunalno - stambene poslove i zaštitu životne sredine, br. UPI 14-341/22-27/1 od 31.01.2022. god.- List nepokretnosti i kopija katastarskog plana | |
|--|---|--|



Crna Gora
OPŠTINA BAR

Sekretarijat za uređenje prostora

Broj: 07-014/22-14/5
Bar, 04.02.2022. godine

IZVOD IZ DUP-A "GORNJA ČELUGA"

Za urbanističku parcelu/lokaciju broj UP 03, blok 9.



Samostalni savjetnik,
mr Ognjen Leković
dipl.ing.arch.

CRNA GORA
OPŠTINA BAR



projekat:

DETALJNI URBANISTIČKI PLAN
"GORNJA ČELUGA"



naručilac:

OPŠTINA BAR

prilog:

2

PLAN NAMJENE POVRŠINA



rukovodilac projekta i odgovorni planer:

Vesna Limić, dipl.inž.arh.

autori priloga:

Vesna Limić, dipl.inž.arh.
Jelena Ignjatović, dipl.inž.arh.



razmjera:

1 : 1000

decembar 2014. godine



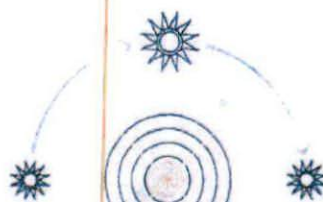
Jugoslovenski institut za urbanizam i stanovanje
JUGINUS DOO
PREDSTAVNIŠTVO JUGINUS MONT



PRODUCED BY AN AUTODESK EDUCATIONAL PRODUCT

PRODUCED BY AN AUTODESK EDUCATIONAL PRODUCT

PRODUCED BY AN AUTODESK EDUCATIONAL PRODUCT



LEGENDA

- GRANICA PLANSKOG DOKUMENTA
- ==== GRANICA URBANISTIČKE PARCELE
- ==== GRANICA URBANISTIČKE PARCELE
- UP1 OZNAKA URBANISTIČKE PARCELE
- 1,2,3... OZNAKA URBANISTIČKOG BLOKA

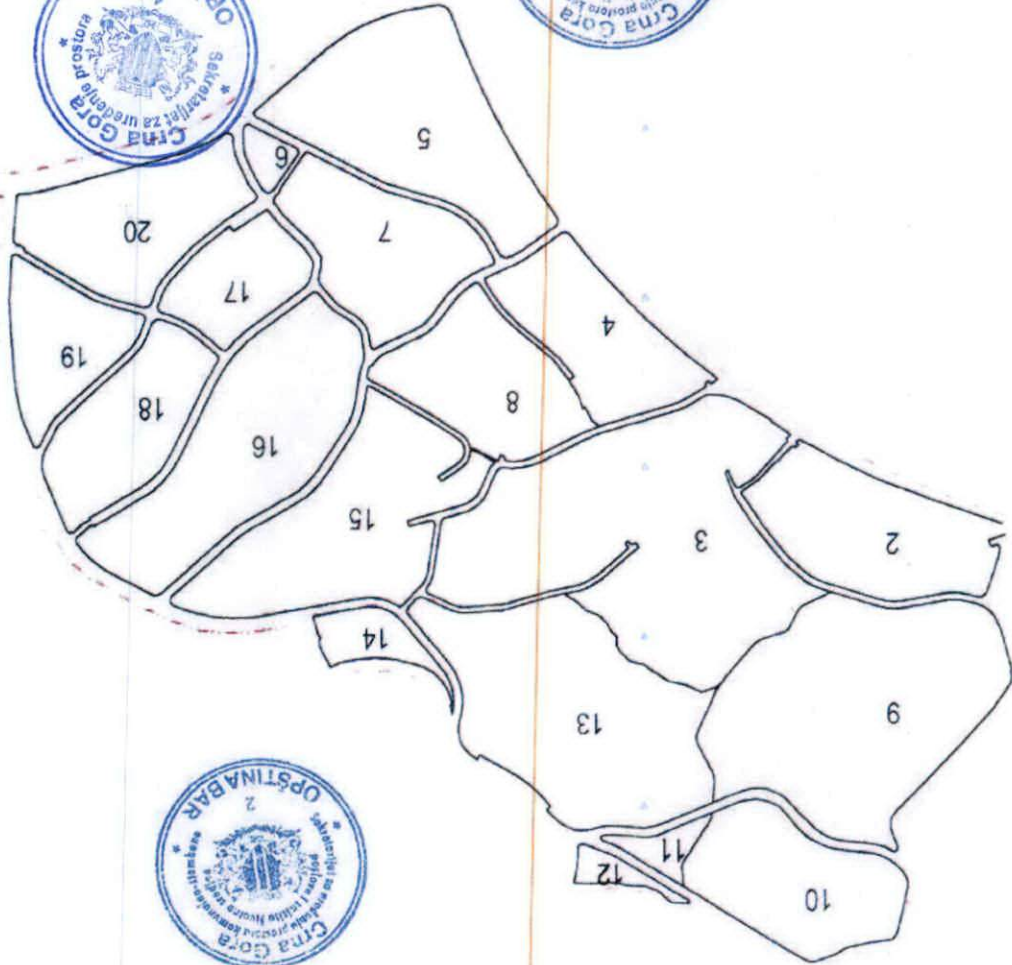
PLAN NAMJENE POVRŠINA

- | | |
|--|---|
| | POVRŠINE ZA STANOVANJE MALE GUSTINE |
| | POVRŠINE ZA STANOVANJE SREDNJE GUSTINE |
| | POVRŠINE ZA CENTRALNE DJELATNOSTI |
| | POVRŠINE ZA INDUSTRIJU I PROIZVODNJU |
| | POLJOPRIVREDNE POVRŠINE - POSTOJEĆI MASLJINJACI |
| | POVRŠINE ZA INDUSTRIJU I PROIZVODNJU |
| | POVRŠINE ZA VJERSKE OBJEKTE |
| | POVRŠINSKE VODE |
| | DRUMSKI SAOBRAĆAJ |
| | POVRŠINE ZA GROBLJA |

PRODUCED BY AN AUTODESK EDUCATIONAL PRODUCT

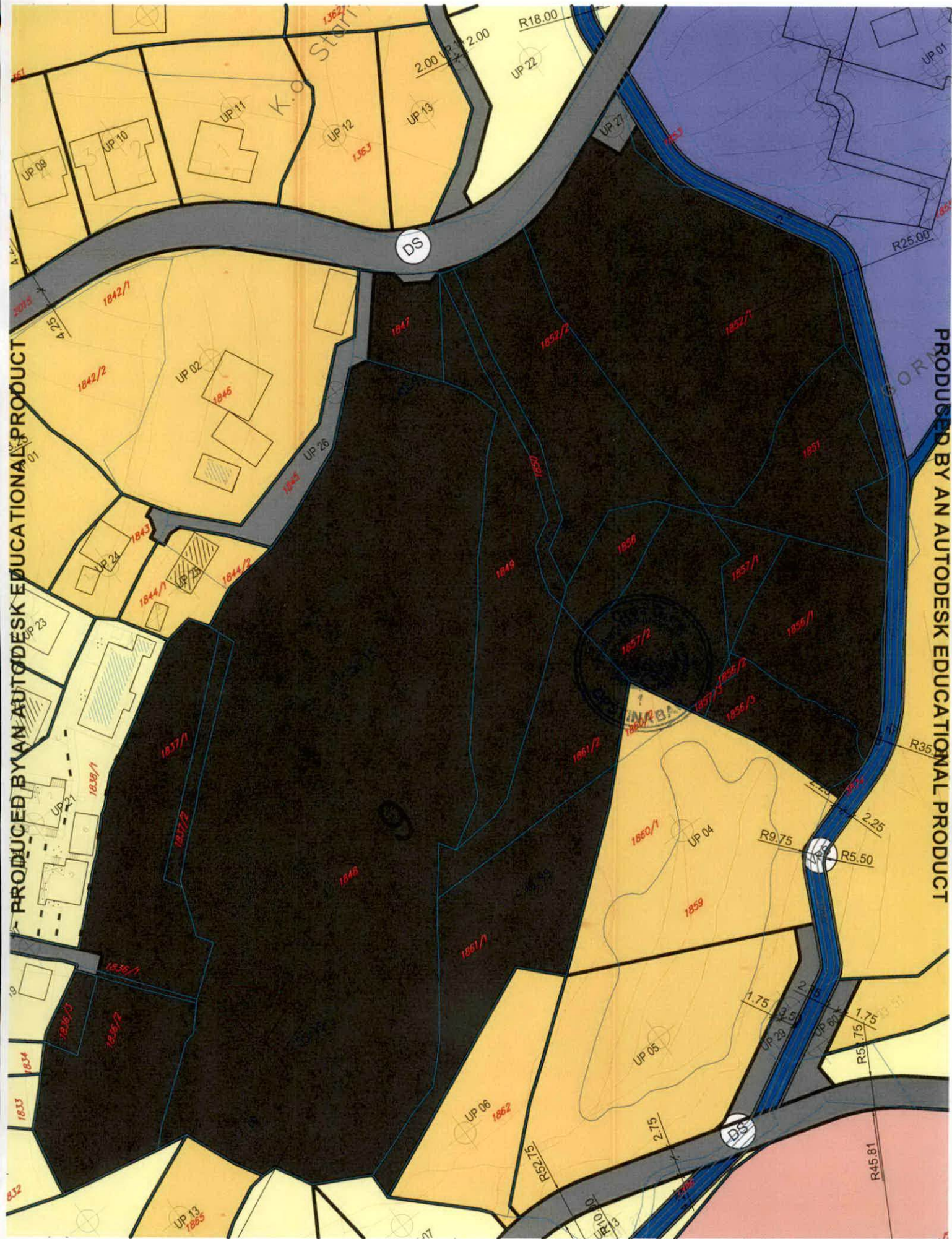


PRODUCED BY AN AUTODESK EDUCATIONAL PRODUCT



PRODUCED BY AN AUTODESK EDUCATIONAL PRODUCT

PRODUCED BY AN AUTODESK EDUCATIONAL PRODUCT



**CRNA GORA
OPŠTINA BAR**



projekat:

**DETALJNI URBANISTIČKI PLAN
"GORNJA ČELUGA"**

naručilac:

OPŠTINA BAR

prilog:

3

PLAN PARCELACIJE



rukovodilac projekta i odgovorni planer:

Vesna Limić, dipl.inž.arh.

autori priloga:

Vesna Limić, dipl.inž.arh.
Jelena Ignjatović, dipl.inž.arh.
Marija Stanković, dipl.inž.arh.



razmjera:

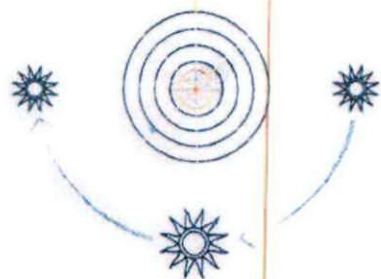
1 : 1000

decembar 2014. godine



Jugoslovenski institut za urbanizam i stanovanje
JUGINUS DOO
PREDSTAVNIŠTVO JUGINUS MONT





LEGENDA

- - - GRANICA PLANSKOG DOKUMENTA
- GRANICA KATASTARSKE PARCELE
- 254/ OZNAKA KATASTARSKE PARCELE
- 01 — 02 GRANICA URBANISTIČKE PARCELE
- GRANICA URBANISTIČKOG BLOKA
- UP1 OZNAKA URBANISTIČKE PARCELE
- 1,2,3... OZNAKA URBANISTIČKOG BLOKA
- P+1 PLANIRANA SPRATNOST
- IVIČNJAK
- KOLSKO - PJEŠAČKE POVRŠINE
- PARKING

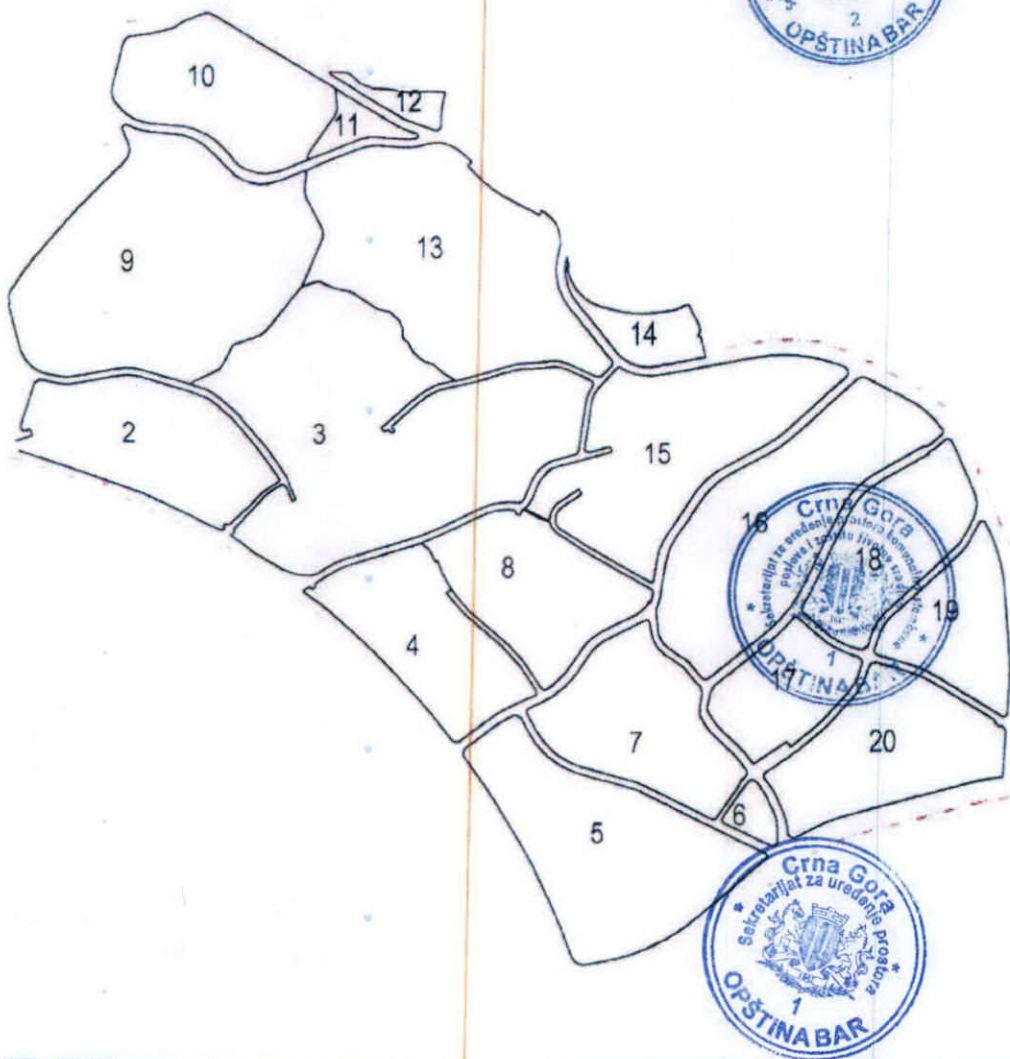


PRODUCED BY AN AUTODESK EDUCATIONAL PRODUCT

PRODUCED BY AN AUTODESK EDUCATIONAL PRODUCT

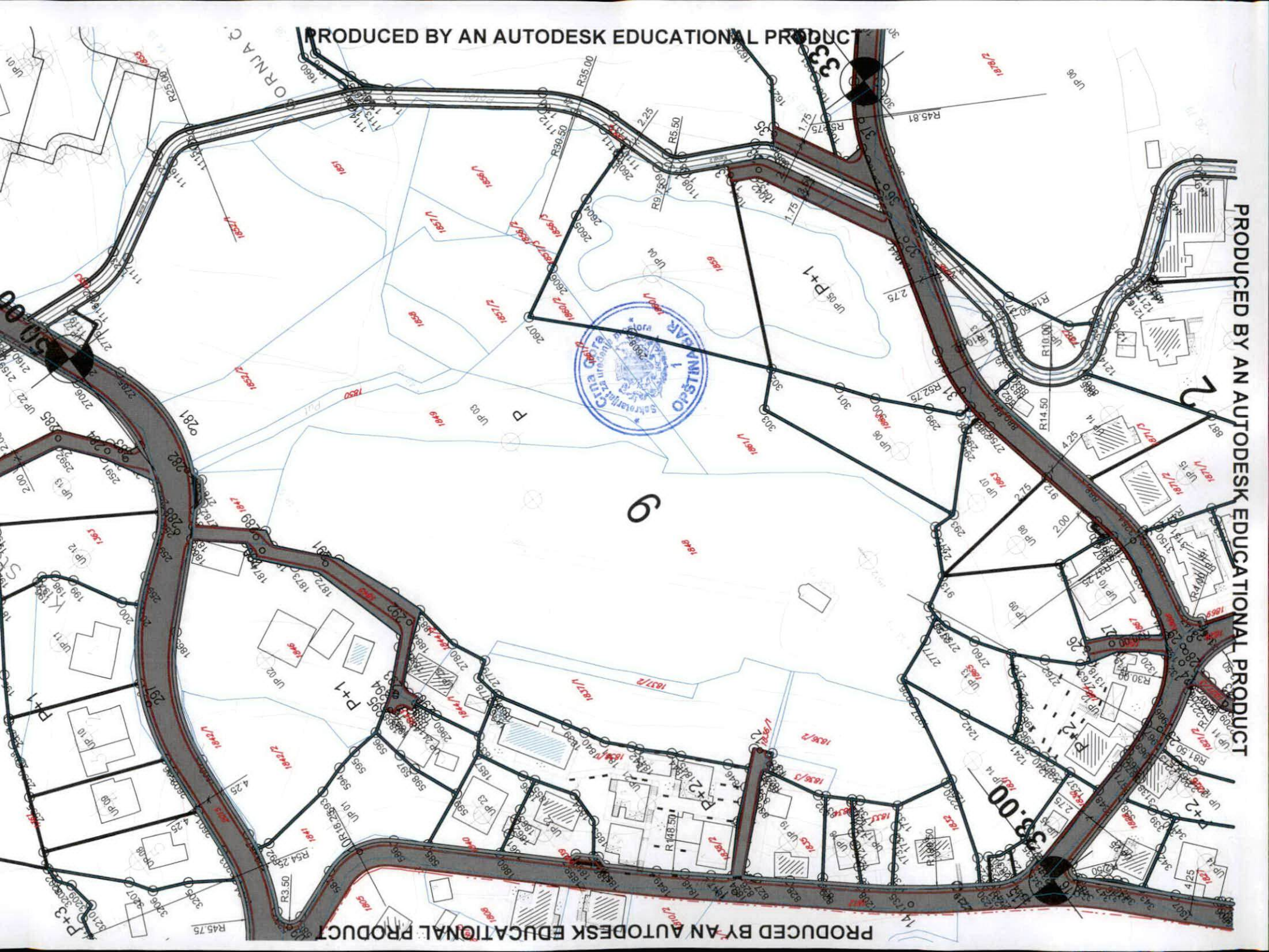
PRODUCED BY AN AUTODESK EDUCATIONAL PRODUCT

PRODUCED BY AN AUTODESK EDUCATIONAL PRODUCT



PRODUCED BY AN AUTODESK EDUCATIONAL PRODUCT

PRODUCED BY AN AUTODESK EDUCATIONAL PRODUCT



9

PRODUCED BY AN AUTODESK EDUCATIONAL PRODUCT

CRNA GORA

OPŠTINA BAR



projekat:

DETALJNI URBANISTIČKI PLAN "GORNJA ČELUGA"

naručilac:

OPŠTINA BAR



prilog:

4a

PLAN REGULACIJE sa koordinatama tačaka regulacionih linija

rukovodilac projekta i odgovorni planer:

Vesna Limić, dipl. inž. arh.

autori priloga:

Vesna Limić, dipl. inž. arh.
Jelena Ignjatović, dipl. inž. arh.
Marija Stanković, dipl. inž. arh.

razmjera:

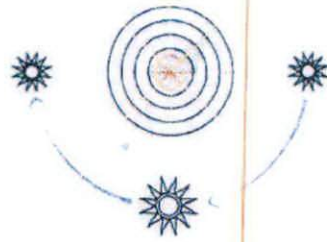
1 : 1000

decembar 2014. godine



Jugoslovenski institut za urbanizam i stanovanje
JUGINUS DOO
PREDSTAVNIŠTVO JUGINUS MONT






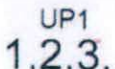






PRODUCED BY AN AUTODESK EDUCATIONAL PRODUCT




PRODUCED BY AN AUTODESK EDUCATIONAL PRODUCT

LEGENDA

-  GRANICA PLANSKOG DOKUMENTA
-  GRANICA KATASTARSKE PARCELE
-  OZNAKA KATASTARSKE PARCELE
-  GRANICA URBANISTIČKE PARCELE
-  GRANICA URBANISTIČKOG BLOKA
-  OZNAKA URBANISTIČKE PARCELE
-  OZNAKA URBANISTIČKOG BLOKA
-  REGULACIONA LINIJA



PLAN SAOBRAĆAJNE INFRASTRUKTURE

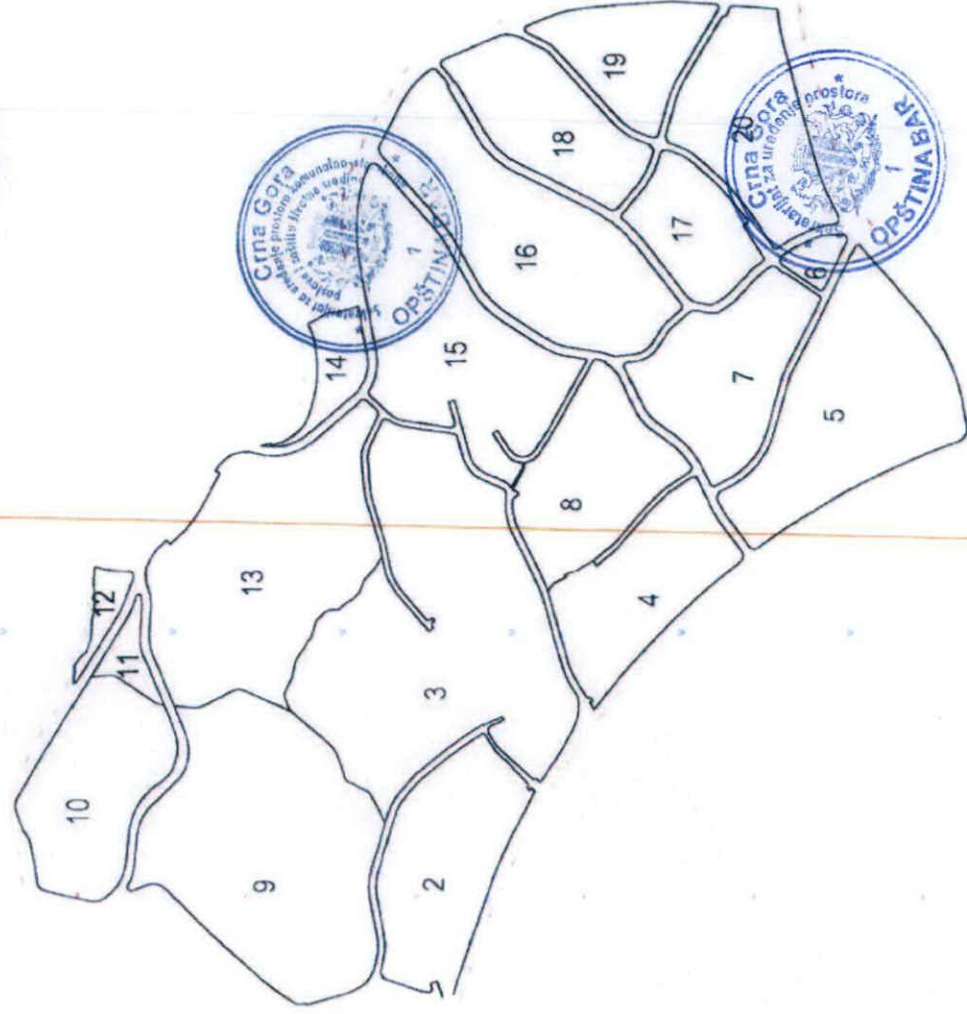
-  IVIČNJAK
-  KOLSKO - PJEŠAČKE POVRŠINE
-  PARKING



PRODUCED BY AN AUTODESK EDUCATIONAL PRODUCT



PRODUCED BY AN AUTODESK EDUCATIONAL PRODUCT



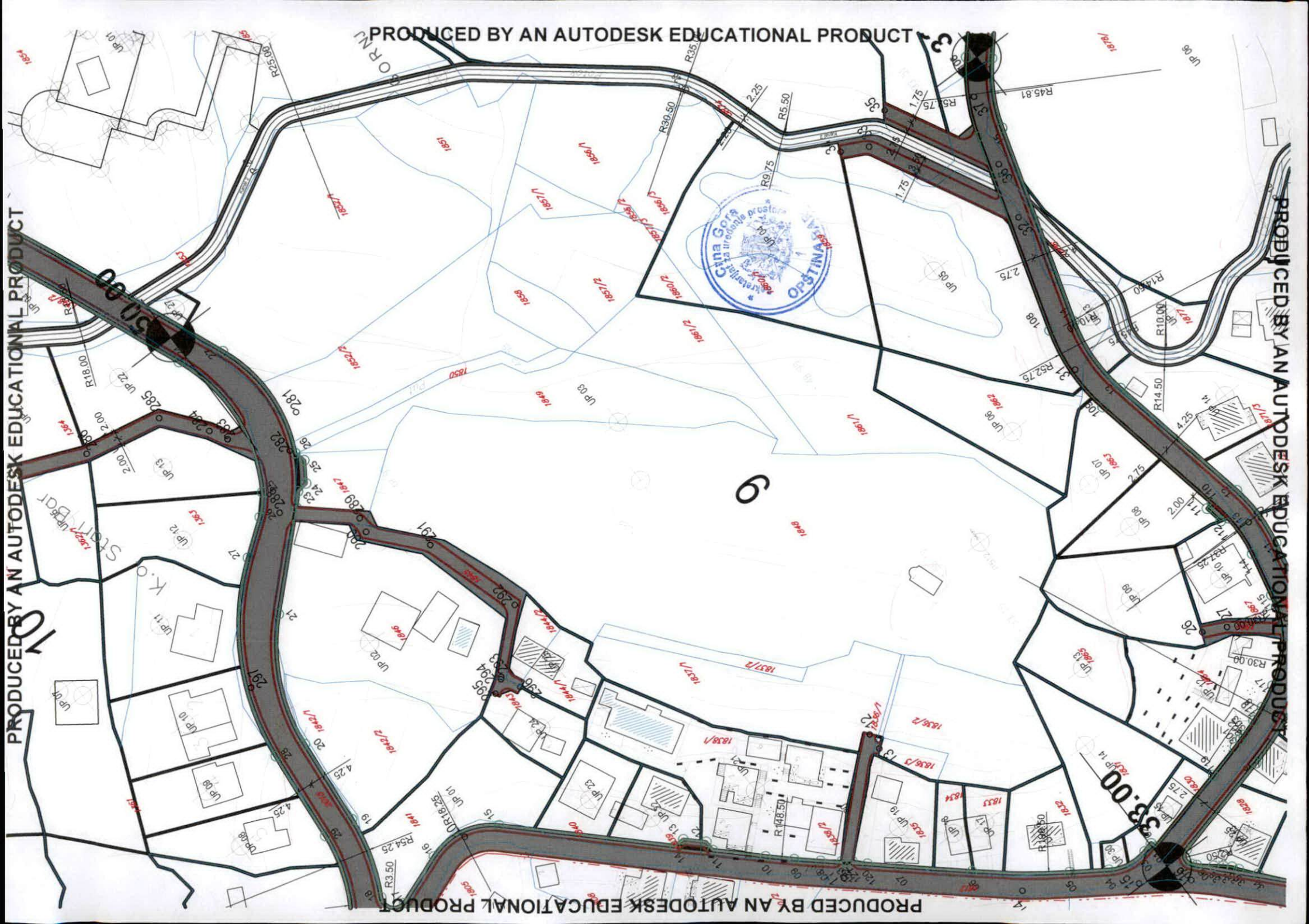
PRODUCED BY AN AUTODESK EDUCATIONAL PRODUCT

PRODUCED BY AN AUTODESK EDUCATIONAL PRODUCT

PRODUCED BY AN AUTODESK EDUCATIONAL PRODUCT

PRODUCED BY AN AUTODESK EDUCATIONAL PRODUCT

PRODUCED BY AN AUTODESK EDUCATIONAL PRODUCT



PRODUCED BY AN AUTODESK EDUCATIONAL PRODUCT

144 6593265.08 4661012.47
145 6593248.81 4661022.11
146 6593244.35 4661024.73
147 6593243.78 4661025.91
148 6593228.83 4661036.43
149 6593225.23 4661039.54

Blok 2

39 6593210.47 4661173.69
40 6593256.26 4661085.08
41 6593254.89 4661083.86
42 6593252.61 4661081.32
43 6593236.48 4661064.75
44 6593216.70 4661044.30
45 6593206.07 4661050.01
46 6593196.20 4661055.46
47 6593179.17 4661064.67
48 6593141.08 4661083.10
49 6593105.84 4661096.67

Blok 1

21 6592888.26 4661169.84
22 6592890.96 4661171.59
23 6592896.87 4661175.11



Blok 3, 9 | 13

120 6593055.25 4661333.01
121 6593058.35 4661335.85
122 6593059.26 4661337.08
123 6593577.44 4661193.39
124 6593576.68 4661191.75
125 6593574.69 4661187.82
126 6593571.59 4661181.46
127 6593563.88 4661163.60
128 6593568.67 4661160.27
129 6593564.99 4661142.45
130 6593564.04 4661128.27
131 6593562.86 4661126.16
132 6593561.85 4661124.99
133 6593560.10 4661123.90
134 6593556.49 4661122.92
135 6593551.51 4661121.53
136 6593548.99 4661120.73
138 6593306.64 4661001.32
139 6593302.12 4661000.33
140 6593295.95 4661000.71
141 6593290.87 4661000.84
142 6593287.32 4661001.73
143 6593275.93 4661005.95



**CRNA GORA
OPŠTINA BAR**



projekat:

**DETALJNI URBANISTIČKI PLAN
"GORNJA ČELUGA"**

naručilac:

OPŠTINA BAR

prilog:

4b

**PLAN REGULACIJE
sa koordinatama tačaka
građevinskih linija**



rukovodilac projekta i odgovorni planer:

Vesna Limić, dipl.inž.arh.

autori priloga:

Vesna Limić, dipl.inž.arh.
Jelena Ignjatović, dipl.inž.arh.
Marija Stanković, dipl.inž.arh.



razmjera:

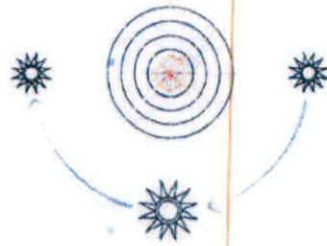
1 : 1000

decembar 2014. godine



Jugoslovenski institut za urbanizam i stanovanje
JUGINUS DOO
PREDSTAVNIŠTVO JUGINUS MONT













PRODUCED BY AN AUTODESK EDUCATIONAL PRODUCT

PRODUCED BY AN AUTODESK EDUCATIONAL PRODUCT

LEGENDA




-  GRANICA PLANSKOG DOKUMENTA
-  GRANICA KATASTARSKE PARCELE
-  OZNAKA KATASTARSKE PARCELE
-  GRANICA URBANISTIČKE PARCELE
-  GRANICA URBANISTIČKOG BLOKA
-  OZNAKA URBANISTIČKE PARCELE
-  OZNAKA URBANISTIČKOG BLOKA
-  GRAĐEVINSKA LINIJA



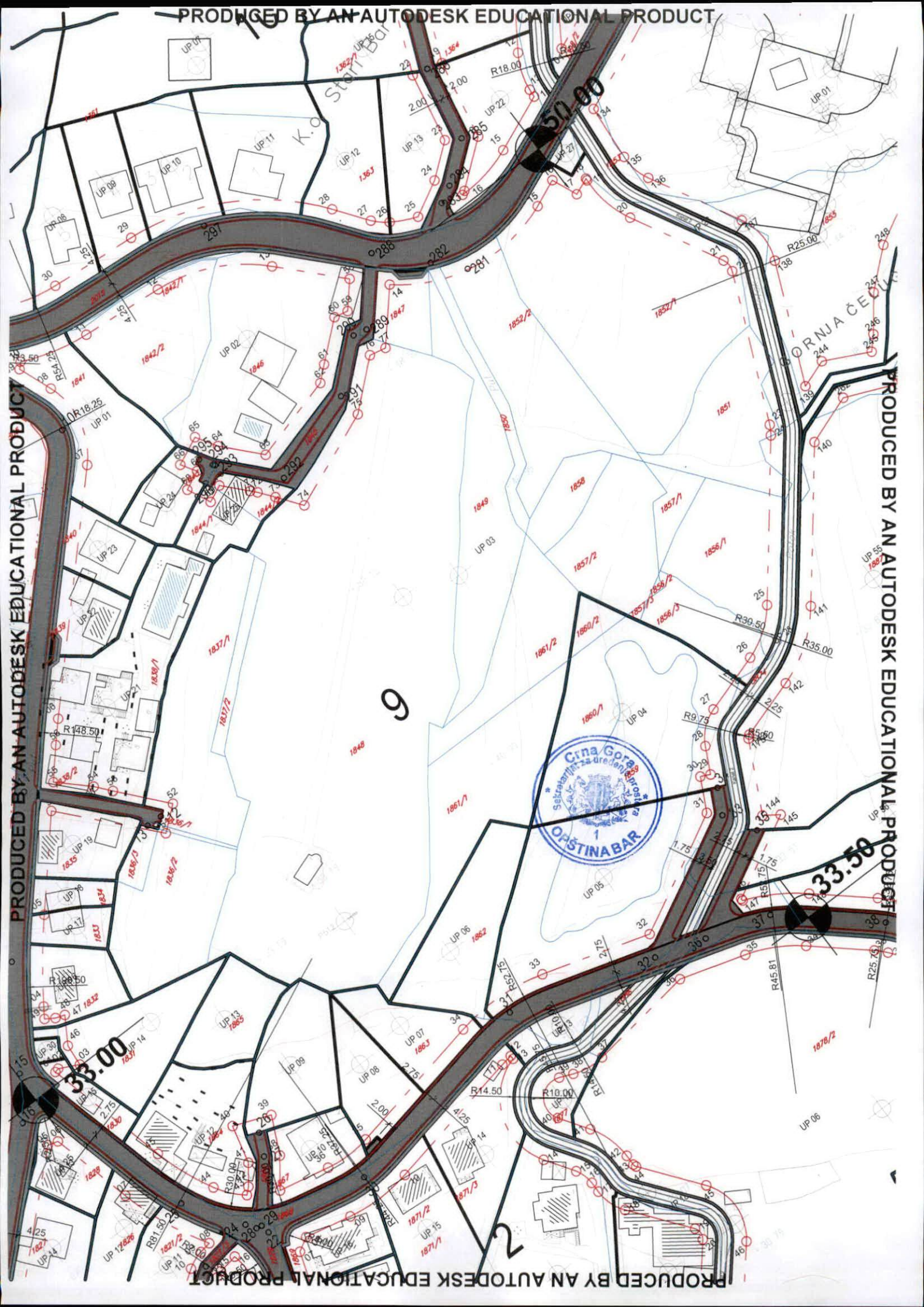
ZONA OGRANIČENE GRAĐENJE u koridoru dalekovoda



PLAN SAOBRAĆAJNE INFRASTRUKTURE

-  IVIČNJAK
-  KOLSKO - PJEŠAČKE POVRŠINE
-  PARKING





9



33.58

2

Blok 418

88	6593505.61	4661036.63
89	6593499.32	4661062.20
90	6593498.65	4661061.15
91	6593505.75	4661024.80

Blok 9

50	6593059.03	4661331.36
51	6593081.42	4661306.77
52	6593088.07	4661311.96
53	6593076.56	4661325.18
54	6593072.90	4661329.48
55	6593064.36	4661337.15
56	6593071.26	4661345.45
58	6593218.26	4661400.12
59	6593212.23	4661393.19
60	6593208.19	4661394.07
61	6593197.70	4661385.15
62	6593193.64	4661381.58
63	6593168.98	4661374.89
64	6593159.66	4661385.02
65	6593155.97	4661390.95
66	6593147.93	4661387.30
67	6593150.64	4661383.00
68	6593145.24	4661380.47
69	6593148.44	4661373.68
70	6593153.20	4661375.92
71	6593159.25	4661369.38
72	6593160.71	4661367.81
73	6593163.94	4661363.66
74	6593169.11	4661356.82
75	6593196.85	4661368.05
76	6593209.72	4661379.28
77	6593214.52	4661378.24

Blok 18

32	6593925.56	4661082.71
33	6593929.55	4661085.69
34	6593933.01	4661073.3
35	6593858.16	4660995.37
36	6593850.87	4660987.96



OPŠTINA BAR



projekat:

DETALJNI URBANISTIČKI PLAN "GORNJA ČELUGA"

naručilac:

OPŠTINA BAR

prilog:

5

PLAN SAOBRAĆAJA

rukovodilac projekta i odgovorni planer:

Vesna Limić, dipl.inž.arh.

autori priloga:

Ivana Marković, dipl.inž.građ.

Vesna Limić, dipl.inž.arh.

Milena Vulović, dipl.inž.građ.

Marija Stanković, dipl.inž.arh.

razmjera:

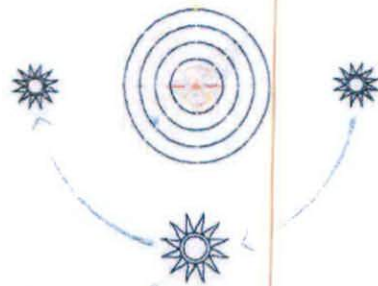
decembar 2014. godine

1 : 1000








Jugoslovenski institut za urbanizam i stanovanje
JUGINUS DOO
PREDSTAVNIŠTVO JUGINUS MONT












LEGENDA

-  GRANICA PLANSKOG DOKUMENTA
-  GRANICA KATASTARSKE PARCELE
-  OZNAKA KATASTARSKE PARCELE
-  GRANICA URBANISTIČKE PARCELE
-  GRANICA URBANISTIČKOG BLOKA
- UP1  OZNAKA URBANISTIČKE PARCELE
- 1,2,3...  OZNAKA URBANISTIČKOG BLOKA

PLAN SAOBRAĆAJNE INFRASTRUKTURE

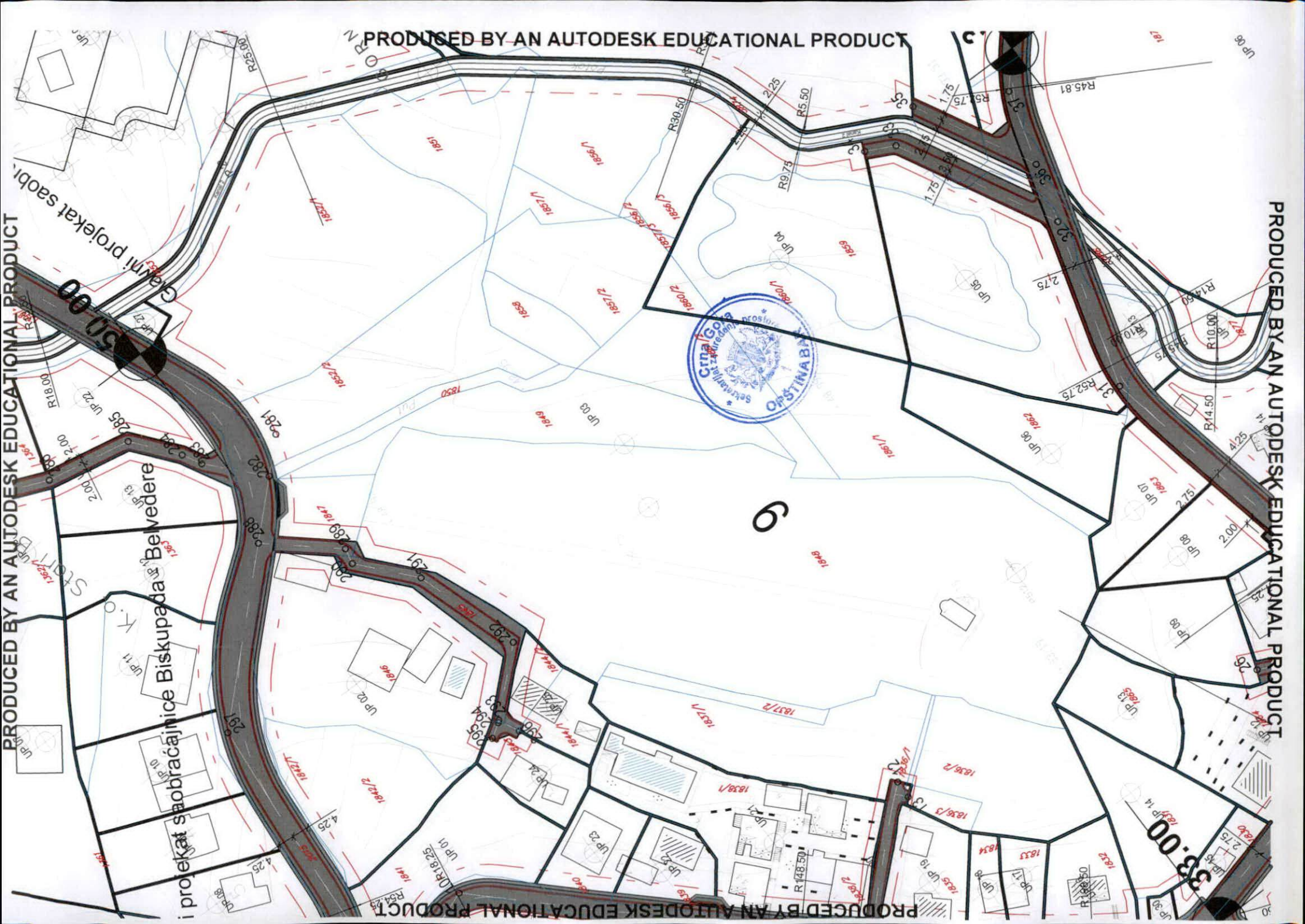
-  MAGISTRALNA SAOBRAĆAJNICA
-  IVIČNJAK
-  OSOVINA SAOBRAĆAJNICE
-  KOLSKO - PJEŠAČKE POVRŠINE
-  PJEŠAČKE POVRŠINE
-  TJEME PLANIRANE SAOBRAĆAJNICE
-  PARKING



PRODUCED BY AN AUTODESK EDUCATIONAL PRODUCT

PRODUCED BY AN AUTODESK EDUCATIONAL PRODUCT

PRODUCED BY AN AUTODESK EDUCATIONAL PRODUCT



i projektat saobraćajnice Biskupada & Belvedere

PRODUCED BY AN AUTODESK EDUCATIONAL PRODUCT

33.00

6

50.00

CRNA GORA
OPŠTINA BAR



projekat:

DETALJNI URBANISTIČKI PLAN
"GORNJA ČELUGA"

naručilac:

OPŠTINA BAR

prilog:

6

PLAN HIDROTEHNIČKE
INFRASTRUKTURE

rukovodilac projekta i odgovorni planer:

Vesna Limić, dipl.inž.arh.

autori priloga:

Vojo Rajković, dipl.inž.grad.
Jelena Ignjatović, dipl.inž.arh.
Milena Vulović, dipl.inž.grad.

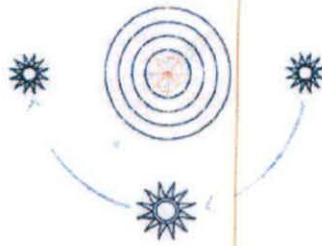
razmjera:

1 : 1000








maj/jun 2014. godine










Jugoslovenski institut za urbanizam i stanovanje
JUGINUS DOO
PREDSTAVNIŠTVO JUGINUS MONT






LEGENDA

-  GRANICA PLANSKOG DOKUMENTA
-  GRANICA KATASTARSKE PARCELE
-  OZNAKA KATASTARSKE PARCELE
-  GRANICA URBANISTIČKE PARCELE
-  GRANICA URBANISTIČKOG BLOKA
-  OZNAKA URBANISTIČKE PARCELE
-  OZNAKA URBANISTIČKOG BLOKA

STANJE I PLAN HIDROTEHNIČKE INFRASTRUKTURE

-  REGIONALNI VODOVOD
-  POSTOJEĆI VODOVOD
-  PLANIRANI CJEVOVOD
-  FEKALNA KANALIZACIJA
-  PLANIRANA FEKALNA KANALIZACIJA
-  PLANIRANA ATMOSFERSKA KANALIZACIJA
-  SMJER ODVODNJE ATMOSFERSKE KANALIZACIJE

-  VIČNJAK
-  KOLSKO - PJEŠAČKE POVRŠINE
-  PARKING



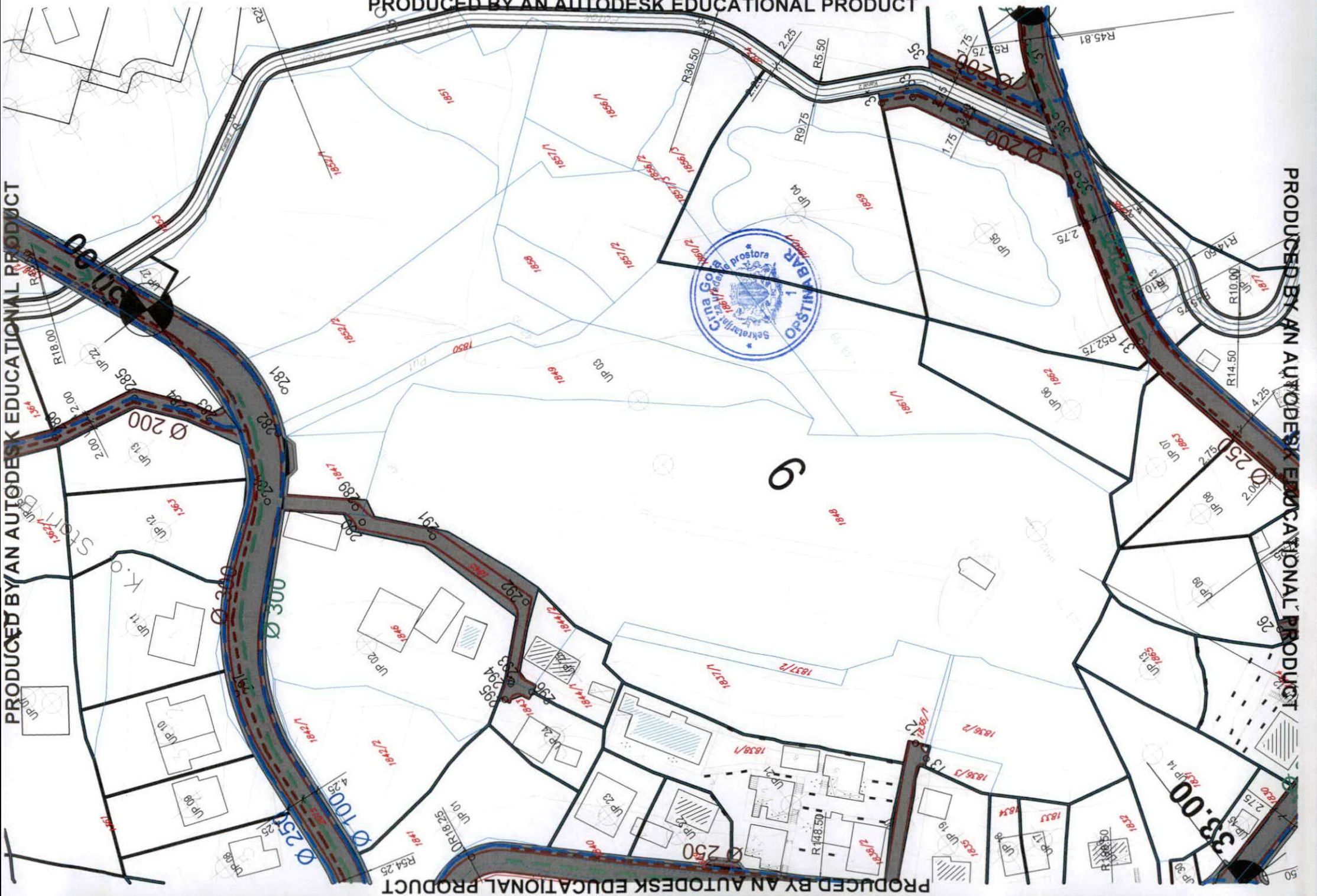
PRODUCED BY AN AUTODESK EDUCATIONAL PRODUCT

PRODUCED BY AN AUTODESK EDUCATIONAL PRODUCT

PRODUCED BY AN AUTODESK EDUCATIONAL PRODUCT

PRODUCED BY AN AUTODESK EDUCATIONAL PRODUCT

PRODUCED BY AN AUTODESK EDUCATIONAL PRODUCT



PRODUCED BY AN AUTODESK EDUCATIONAL PRODUCT

CRNA GORA
OPŠTINA BAR



projekat:

DETALJNI URBANISTIČKI PLAN "GORNJA ČELUGA"

naručilac:

OPŠTINA BAR

prilog:

7

PLAN ELEKTROENERGETSKE I TK INFRASTRUKTURE

rukovodilac projekta i odgovorni planer:

Vesna Limić, dipl.inž. arh.

autori priloga:

Blažo Oirlandić, dipl.inž. el.

Radovan Jovanović, dipl.inž. tel.

Jelena Ignjatović, dipl.inž. arh.

Milena Vulović, dipl.inž. građ.

razmjera:

1 : 1000

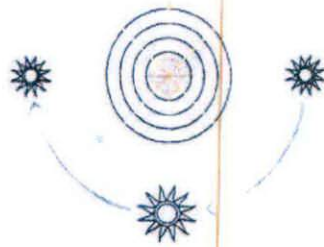
decembar 2014. godine



Jugoslovenski institut za urbanizam i stanovanje
JUGINUS DOO
PREDSTAVNIŠTVO JUGINUS MONT.

PRODUCED BY AN AUTODESK EDUCATIONAL PRODUCT

PRODUCED BY AN AUTODESK EDUCATIONAL PRODUCT



LEGENDA

	GRANICA PLANSKOG DOKUMENTA
	GRANICA KATASTARSKE PARCELE
	OZNAKA KATASTARSKE PARCELE
	GRANICA URBANISTIČKE PARCELE
	GRANICA URBANISTIČKOG BLOKA
	OZNAKA URBANISTIČKE PARCELE
	OZNAKA URBANISTIČKOG BLOKA



STANJE I PLAN ELEKTROENERGETSKE INFRASTRUKTURE

	PLANIRANA TRAFOSTANICA
	TRAFOSTANICA
	ELEKTROVOD 10 kV PLANIRANI
	ELEKTROVOD 10 kV
	KORIDOR NADZEMNOG 10kV VODA

STANJE I PLAN ELEKTRONSKE KOMUNIKACIONE INFRASTRUKTURE

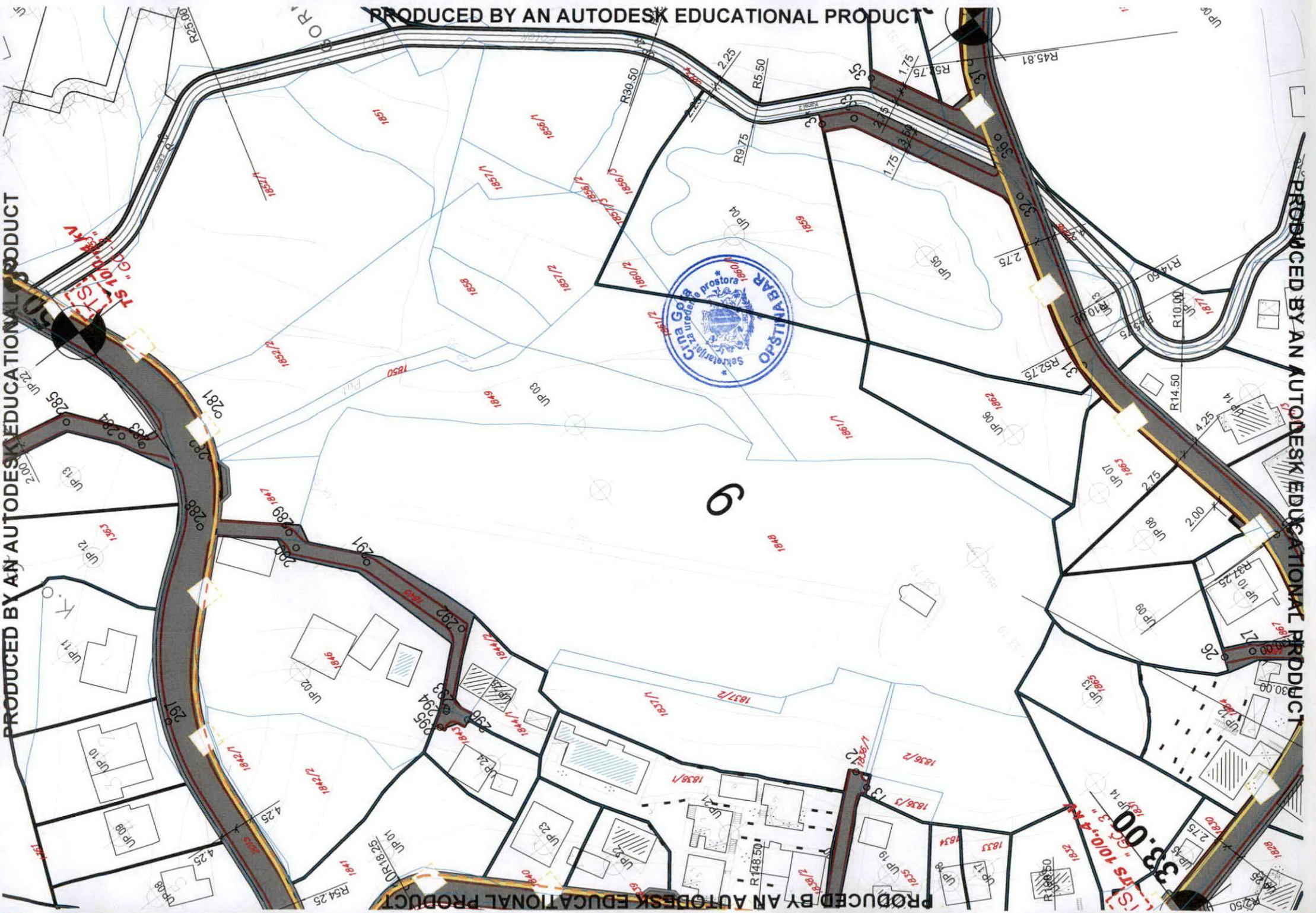
	PLANIRANO TK OKNO
	PLANIRANI TK PODZEMNI VOD
	TK OKNO
	TK NADZEMNI VOD
	TK PODZEMNI VOD VIŠEG REDA
	TELEFONSKA CENTRALA
	IVIČNJAK
	KOLSKO - PJEŠAČKE POVRŠINE
	PARKING



PRODUCED BY AN AUTODESK EDUCATIONAL PRODUCT

PRODUCED BY AN AUTODESK EDUCATIONAL PRODUCT

PRODUCED BY AN AUTODESK EDUCATIONAL PRODUCT



PRODUCED BY AN AUTODESK EDUCATIONAL PRODUCT

TS 1010-3-KV

K.O.

6



**CRNA GORA
OPŠTINA BAR**



projekat:

**DETALJNI URBANISTIČKI PLAN
"GORNJA ČELUGA"**

naručilac:

OPŠTINA BAR

prilog:

8

PLAN PEJZAŽNE ARHITEKTURE

rukovodilac projekta i odgovorni planer:

Vesna Limić, dipl.inž.arh.

autori priloga:

Vesna Limić, dipl.inž.arh.
Jelena Ignjatović, dipl.inž.arh.



razmjera:

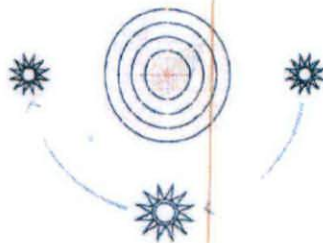
1 : 1000

decembar 2014. godine






Jugoslovenski institut za urbanizam i stanovanje
JUGINUS DOO
PREDSTAVNIŠTVO JUGINUS MONT












LEGENDA

-  GRANICA PLANSKOG DOKUMENTA
-  GRANICA URBANISTIČKE PARCELE
-  GRANICA URBANISTIČKOG BLOKA
- UP1 OZNAKA URBANISTIČKE PARCELE
- 1,2,3... OZNAKA URBANISTIČKOG BLOKA



PRODUCED BY AN AUTODESK EDUCATIONAL PRODUCT

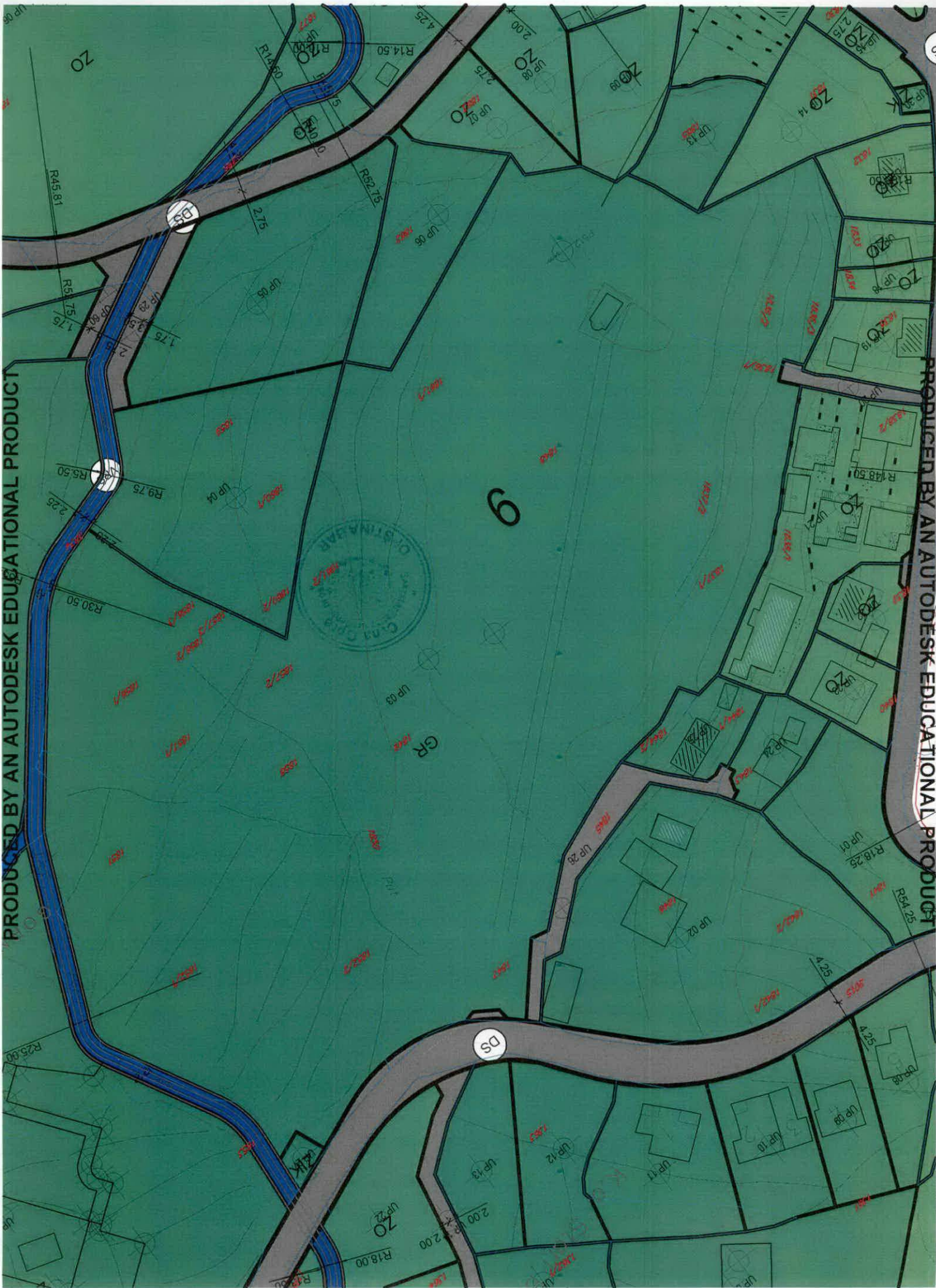
PLAN ZELENIH I SLOBODNIH POVRŠINA

-  POVRŠINE OGRANIČENE NAMJENE
-  POVRŠINE ZA SPECIJALNE NAMJENE
-  GROBLJE
-  ZELENILU INFRASTRUKTURE
-  ZELENILU INDIVIDUALNIH STAMBENIH OBJEKATA
-  POVRŠINSKE VODE
-  DRUMSKI SAOBRAĆAJ



PRODUCED BY AN AUTODESK EDUCATIONAL PRODUCT







Crna Gora
Opština Bar
Sekretarijat za komunalno-stambene
poslove i zaštitu životne sredine

Adresa: Bulevar revolucije br. 1
85000 Bar, Crna Gora
Tel: +382 30 311 561
email: sekretarijat.ksp@bar.me
www.bar.me

Broj: UPI 14-341/22-27/1

Bar, 31.01.2022. godine

Za: SEKRETARIJAT ZA UREĐENJE PROSTORA

- OVDJE -
Crna Gora
OPŠTINA BAR

Predmet: Saobraćajno – tehnički uslovi za priključenje na javni put

Veza: Vaš broj 07-014/22-14/4 od 24.01.2022. godine

Primljeno: 03.02.2022			
Org. jed.	Broj	Prijava	Vrijednost
	07-014/22-14		

Poštovani,

Ovaj Sekretarijat je dobio zahtjev, broj UPI 14-341/22-27 od 24.01.2022. godine, za izdavanje saobraćajno – tehničkih uslova za priključenje na javni put, za rekonstrukciju objekta na urbanističkoj parceli broj UP 03, u bloku 9, u zahvatu DUP-a „Gornja Čeluga“, koju pored ostalih formiraju katastarske parcele broj 1847, 1850, 1851, 1852/1, 1852/2, 1856/1, 1856/2, 1856/3, 1857/1, 1857/3 i 1858, K.O. Polje, i djelovi katastarskih parcela broj 1849, 1861/1 i 1861/2, K.O. Polje, opština Bar.

Shodno članu 17 Zakona o putevima („Sl. list Crne Gore“, br. 082/20) i članu 12 Odluke o opštinskim i nekategorisanim putevima na teritoriji opštine Bar („Sl. list Crne Gore – opštinski propisi“, br. 046/16), u nastavku vam dostavljamo sljedeće saobraćajno – tehničke uslove za projektovanje priključka na saobraćajnu infrastrukturu:

- Priključak planirati u skladu sa Planom;
- Na priključku na saobraćajnicu obezbijediti odgovarajuću preglednost za učesnike u saobraćaju;
- Minimalna širina priključka i prilaznog puta mora da obezbijedi nesmetan ulazak i izlazak mjerodavnog vozila, sa odgovarajućim radijusima;
- Mjerodavno vozilo se definiše na osnovu potrebe prilaznog puta;
- Voditi računa o spoju prilaznog i javnog puta, za sami priključak koristiti materijale koji odgovaraju materijalima puta na koji se priključuje;
- Uzdužne profile priključka prilagoditi terenu i okolnim objektima, uz obavezno postizanje poprečnih i podužnih nagiba potrebnih za efikasno odvođenje atmosferskih voda.

Za urbanističku parcelu je potrebno uraditi saobraćajno-tehničku dokumentaciju priključka na javnu saobraćajnicu (grafički prikazati mjesto i način priključka), koju je potrebno uraditi u skladu sa standardima, normativima, preporukama i propisima koji važe u ovoj oblasti.

S poštovanjem,

Obradio,
Milan Andrijašević

V.D. sekretara,
Andro Drecun



Dostavljeno: Naslovu; a/a.

Kontakt tel.: 030/311-561

E-mail: sekretarijat.ksp@bar.me



Crna Gora
Opština Bar
Sekretarijat za komunalno-stambene
poslove i zaštitu životne sredine

Adresa: Bulevar revolucije br. 1
85000 Bar, Crna Gora
Tel: +382 30 311 561
email: sekretarijat.ksp@bar.me
www.bar.me

Broj: UPI 14-341/22-27/1

Bar, 31.01.2022. godine

Za: SEKRETARIJAT ZA UREĐENJE PROSTORA

- OVDJE -

Predmet: Saobraćajno – tehnički uslovi za priključenje na javni put

Veza: Vaš broj 07-014/22-14/4 od 24.01.2022. godine

Poštovani,

Ovaj Sekretarijat je dobio zahtjev, broj UPI 14-341/22-27 od 24.01.2022. godine, za izdavanje saobraćajno – tehničkih uslova za priključenje na javni put, za rekonstrukciju objekta na urbanističkoj parceli broj UP 03, u bloku 9, u zahvatu DUP-a „Gornja Čeluga“, koju pored ostalih formiraju katastarske parcele broj 1847, 1850, 1851, 1852/1, 1852/2, 1856/1, 1856/2, 1856/3, 1857/1, 1857/3 i 1858, K.O. Polje, i djelovi katastarskih parcela broj 1849, 1861/1 i 1861/2, K.O. Polje, opština Bar.

Shodno članu 17 Zakona o putevima („Sl. list Crne Gore“, br. 082/20) i članu 12 Odluke o opštinskim i nekategorisanim putevima na teritoriji opštine Bar („Sl. list Crne Gore – opštinski propisi“, br. 046/16), u nastavku vam dostavljamo sljedeće saobraćajno – tehničke uslove za projektovanje priključka na saobraćajnu infrastrukturu:

- Priključak planirati u skladu sa Planom;
- Na priključku na saobraćajnicu obezbijediti odgovarajuću preglednost za učesnike u saobraćaju;
- Minimalna širina priključka i prilaznog puta mora da obezbijedi nesmetan ulazak i izlazak mjerodavnog vozila, sa odgovarajućim radijusima;
- Mjerodavno vozilo se definiše na osnovu potrebe prilaznog puta;
- Voditi računa o spoju prilaznog i javnog puta, za sami priključak koristiti materijale koji odgovaraju materijalima puta na koji se priključuje;
- Uzdužne profile priključka prilagoditi terenu i okolnim objektima, uz obavezno postizanje poprečnih i podužnih nagiba potrebnih za efikasno odvođenje atmosferskih voda.

Za urbanističku parcelu je potrebno uraditi saobraćajno-tehničku dokumentaciju priključka na javnu saobraćajnicu (grafički prikazati mjesto i način priključka), koju je potrebno uraditi u skladu sa standardima, normativima, preporukama i propisima koji važe u ovoj oblasti.

S poštovanjem,

Obradio,
Milan Andrijašević

V.D. sekretara,
Andro Drecun

Dostavljeno: Naslovu; a/a.

Kontakt tel.: 030/311-561

E-mail: sekretarijat.ksp@bar.me



Crna Gora
Opština Bar
Sekretarijat za komunalno-stambene
poslove i zaštitu životne sredine

Adresa: Bulevar revolucije br. 1
85000 Bar, Crna Gora
Tel: +382 30 311 561
email: sekretarijat.ksp@bar.me
www.bar.me

Broj: UPI 14-341/22-27/1

Bar, 31.01.2022. godine

Za: SEKRETARIJAT ZA UREĐENJE PROSTORA

- OVDJE -

Predmet: Saobraćajno – tehnički uslovi za priključenje na javni put

Veza: Vaš broj 07-014/22-14/4 od 24.01.2022. godine

Poštovani,

Ovaj Sekretarijat je dobio zahtjev, broj UPI 14-341/22-27 od 24.01.2022. godine, za izdavanje saobraćajno – tehničkih uslova za priključenje na javni put, za rekonstrukciju objekta na urbanističkoj parceli broj UP 03, u bloku 9, u zahvatu DUP-a „Gornja Čeluga“, koju pored ostalih formiraju katastarske parcele broj 1847, 1850, 1851, 1852/1, 1852/2, 1856/1, 1856/2, 1856/3, 1857/1, 1857/3 i 1858, K.O. Polje, i djelovi katastarskih parcela broj 1849, 1861/1 i 1861/2, K.O. Polje, opština Bar.

Shodno članu 17 Zakona o putevima („Sl. list Crne Gore“, br. 082/20) i članu 12 Odluke o opštinskim i nekategorisanim putevima na teritoriji opštine Bar („Sl. list Crne Gore – opštinski propisi“, br. 046/16), u nastavku vam dostavljamo sljedeće saobraćajno – tehničke uslove za projektovanje priključka na saobraćajnu infrastrukturu:

- Priključak planirati u skladu sa Planom;
- Na priključku na saobraćajnicu obezbijediti odgovarajuću preglednost za učesnike u saobraćaju;
- Minimalna širina priključka i prilaznog puta mora da obezbijedi nesmetan ulazak i izlazak mjerodavnog vozila, sa odgovarajućim radijusima;
- Mjerodavno vozilo se definiše na osnovu potrebe prilaznog puta;
- Voditi računa o spoju prilaznog i javnog puta, za sami priključak koristiti materijale koji odgovaraju materijalima puta na koji se priključuje;
- Uzdužne profile priključka prilagoditi terenu i okolnim objektima, uz obavezno postizanje poprečnih i podužnih nagiba potrebnih za efikasno odvođenje atmosferskih voda.

Za urbanističku parcelu je potrebno uraditi saobraćajno-tehničku dokumentaciju priključka na javnu saobraćajnicu (grafički prikazati mjesto i način priključka), koju je potrebno uraditi u skladu sa standardima, normativima, preporukama i propisima koji važe u ovoj oblasti.

S poštovanjem,

Obradio,
Milan Andrijašević

V.D. sekretara,
Andro Drecun

Dostavljeno: Naslovu; a/a.

Kontakt tel.: 030/311-561

E-mail: sekretarijat.ksp@bar.me

06n'



Crna Gora
Uprava za katastar i državnu imovinu
Područna jedinica Bar

Adresa: Bar, Crna Gora
Bulevar Revolucije
tel: +382 030 912 447
www.nekretnost.gov.me
e-mail: bar@zpp.gov.me



Crna Gora
OPŠTINA BAR

Broj: 460-DJ-77/2022

27.01.2022godin.

Primljeno: 28.01.2022			
Org. jed.	Broj	Prilog	Vrijednost
07-014/22-14			

Sekretarijat za uređenje prostora


Povodom Vašeg zahtjeva br. 07-014/22/14-/3 kojim ste tražili dostavu listova nepokretnosti i kopija plana za kat.parcele br. 1847,1850,1851,1852/1,1852/2,1852/3,1857/1,1857/3, 1858,1849,1861/1i 1861/2 KO POLJE.

-uz ovaj dopis dostavljamo Vam traženo.

OBRADILA:
Mileva Bulatovic



OVLAŠĆENO SLUŽBENO
Kićović Vesna



CRNA GORA

UPRAVA ZA KATASTAR I DRŽAVNU IMOVINU

PODRUČNA JEDINICA: BAR

Broj: 460-DJ-77/22

Datum: 27.01.2022.



Katastarske opština: 101111

Broj lista nepokretnosti: 101111

Broj plana: 4

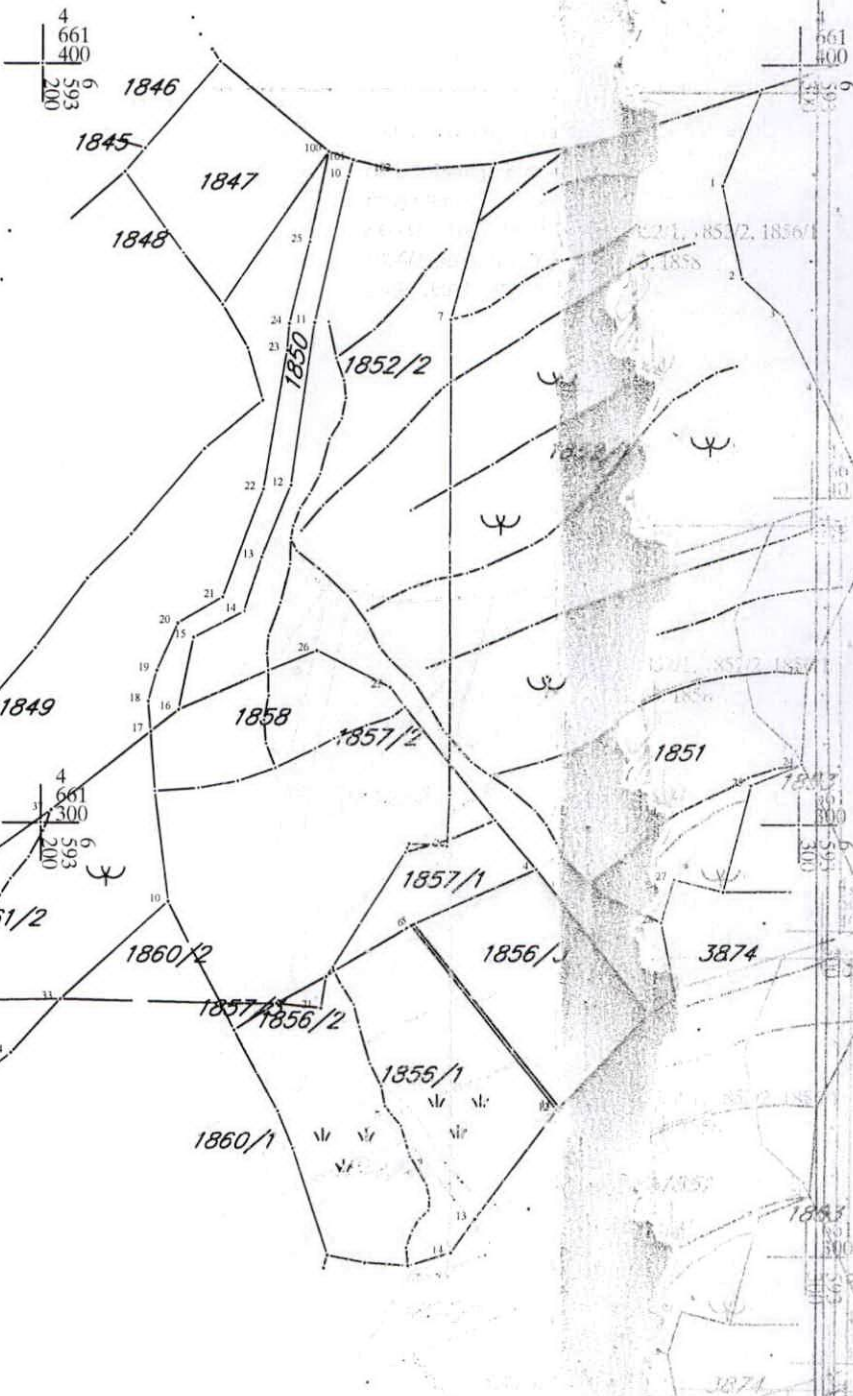
Parcele: 1847, 1850, 1851, 1852/1, 1852/2, 1856/1

1856/2, 1856/3, 1857/1, 1857/2, 1857/3, 1858

1849, 1861/1, 1861/2

KOPIJA PLANA

Razmjera 1: 1000



IZVOD IZ DIGITALNOG PLANA

Obradio:

C. INTIŠIĆ
Službeni list

100

100

100

100

100

100



CRNA GORA

1000000017



102-919-1358/2022

UPRAVA ZA KATASTAR
I DRŽAVNU IMOVINU

PODRUČNA JEDINICA
BAR

Broj: 102-919-1358/2022

Datum: 27.01.2022.

KO: POLJE

Na osnovu člana 173 Zakona o državnom premjeru i katastru nepokretnosti ("Sl. list RCG" br. 29/07, "Sl. list CG" br. 73/10, 032/11, 040/11, 043/15, 037/17 i 17/18), postupajući po zahtjevu , , za potrebe izdaje se

LIST NEPOKRETNOSTI 1420 - PREPIS

Podaci o parcelama									
Broj	Podbroj	Broj zgrade	Plan Skica	Datum upisa	Potes ili ulica i kućni broj	Način korišćenja Osnov sticanja	Bon. klasa	Površina m ²	Prihod
1856	3		9 10	24/11/2000	Gornja Čeluga	Pašnjak 3. klase NASLJEDE		480	0.53
								480	0.53

Podaci o vlasniku ili nosiocu			
Matični broj - ID broj	Naziv nosioca prava - adresa i mjesto	Prava	Obim prava
1507942215100	DJEČEVIĆ DJELIZARA ŽRTVE FAŠIZMA BB PODGORICA Podgorica	Svojina	1/1

Ne postoje tereti i ograničenja.

Naplata takse je oslobođena na osnovu člana 17 Zakona o administrativnim taksama ("Sl. list CG", br. 18/19). Naplata naknade oslobođena je na osnovu člana 174 Zakona o državnom premjeru i katastru nepokretnosti ("Sl. list RCG" br. 29/07, "Sl. list CG" br. 73/10, 032/11, 040/11, 043/15, 037/17 i 17/18).



Ovlašćeno lice:

Mrdjan Kovačević dipl.pravnik



UPRAVA ZA KATASTAR
I DRŽAVNU IMOVINU

CRNA GORA

PODRUČNA JEDINICA
BAR

Broj: 102-919-1356/2022
Datum: 27.01.2022.
KO: POLJE

Na osnovu člana 173 Zakona o državnom premjeru i katastru nepokretnosti ("Sl. list RCG" br. 29/07, "Sl. list CG" br. 73/10, 032/11, 040/11, 043/15, 037/17 i 17/18), postupajući po zahtjevu , , za potrebe izdaje se

LIST NEPOKRETNOSTI 116 - IZVOD

Podaci o parcelama									
Broj	Podbroj	Broj zgrade	Plan Skica	Datum upisa	Potes ili ulica i kućni broj	Način korišćenja Osnov sticanja	Bon. klasa	Površina m ²	Prihod
1856	1		9 10	24/11/2000	Gornja Čeluga	Pašnjak 3. klase NASLJEDE		1104	1.21
1856	2		9 10		Gornja Čeluga	Pašnjak 3. klase NASLJEDE		15	0.02
1857	1		9 10		Gornja Čeluga	Voćnjak 3. klase NASLJEDE		210	4.72
1857	3		9 10		Gornja Čeluga	Voćnjak 3. klase NASLJEDE		13	0.29
1858			9 10		Gornja Čeluga	Pašnjak 3. klase NASLJEDE		346	0.38
								1688	6.63

Podaci o vlasniku ili nosiocu			
Matični broj - ID broj	Naziv nosioca prava - adresa i mjesto	Osnov prava	Obim prava
0202931225024	VOJVODIĆ BOGIĆ ZAGORKA ČELUGA Čeluga	Svojina	1/1

Ne postoje tereti i ograničenja.

Naplata takse je oslobođena na osnovu člana 17 Zakona o administrativnim taksama ("Sl.list CG, br. 18/19). Naplata naknade oslobođena je na osnovu člana 174 Zakona o državnom premjeru i katastru nepokretnosti ("Sl. list RCG" br. 29/07, "Sl. list CG" br. 73/10, 032/11, 040/11, 043/15, 037/17 i 17/18).



Ovlašćeno lice:

Miroslav Kovačević dipl.pravnik



CRNA GORA

UPRAVA ZA KATASTAR
I DRŽAVNU IMOVINU



PODRUČNA JEDINICA
BAR

Broj: 102-919-1350/2022
Datum: 27.01.2022.
KO: POLJE

Na osnovu člana 173 Zakona o državnom premjeru i katastru nepokretnosti ("Sl. list RCG" br. 29/07, "Sl. list CG" br. 73/10, 032/11, 040/11, 043/15, 037/17 i 17/18), postupajući po zahtjevu , , za potrebe izdaje se

LIST NEPOKRETNOSTI 282 - IZVOD

Podaci o parcelama									
Broj	Podbroj	Broj zgrade	Plan Skica	Datum upisa	Potes ili ulica i kućni broj	Način korišćenja Osnov sticanja	Bon. klasa	Površina m ²	Prihod
1850			9 6		Gornja Čeluga	Nekategorisani putevi		258	0.00
								258	0.00

Podaci o vlasniku ili nosiocu			
Matični broj - ID broj	Naziv nosioca prava - adresa i mjesto	Osnov prava	Obim prava
0000002010666	- CRNA GORA - UL JOVANA TOMAŠEVIĆA BB PODGORICA	Svojina	1/1
0000002901002	OPŠTINA BAR BULEVAR REVOLUCIJE BR.1 Bar	Raspolaganje	1/1

Ne postoje tereti i ograničenja.

Naplata takse je oslobođena na osnovu člana 17 Zakona o administrativnim taksama ("Sl. list CG, br. 18/19). Naplata naknade oslobođena je na osnovu člana 174 Zakona o državnom premjeru i katastru nepokretnosti ("Sl. list RCG" br. 29/07, "Sl. list CG" br. 73/10, 032/11, 040/11, 043/15, 037/17 i 17/18).



Ovlašćeno lice:

Mrdjan Kovačević dipl.pravnik



CRNA GORA

UPRAVA ZA KATASTAR
I DRŽAVNU IMOVINU

PODRUČNA JEDINICA
BAR

Broj: 102-919-1348/2022
Datum: 27.01.2022.
KO: POLJE



Na osnovu člana 173 Zakona o državnom premjeru i katastru nepokretnosti ("Sl. list RCG" br. 29/07, "Sl. list CG" br. 73/10, 032/11, 040/11, 043/15, 037/17 i 17/18), postupajući po zahtjevu , , za potrebe izdaje se

LIST NEPOKRETNOSTI 702 - IZVOD

Podaci o parcelama									
Broj	Podbroj	Broj zgrade	Plan Skica	Datum upisa	Potes ili ulica i kućni broj	Način korišćenja Osnov sticanja	Bon. klasa	Površina m ²	Prihod
1847			9 6		Gvozden Brijeg	Parking VIŠE OSNOVA		431	0.00
								431	0.00

Podaci o vlasniku ili nosiocu			
Matični broj - ID broj	Naziv nosioca prava - adresa i mjesto	Osnov prava	Obim prava
0000002246414	PRAVOSLAVNA MITROPOLIJA CRNOGORSKO- PRIMORSKA CETINJE CETINJSKI MANASTIR, MEDOVINA BB CETINJE	Svojina	1/1

Ne postoje tereti i ograničenja.

Naplata takse je oslobođena na osnovu člana 17 Zakona o administrativnim taksama ("Sl. list CG, br. 18/19). Naplata naknade oslobođena je na osnovu člana 174 Zakona o državnom premjeru i katastru nepokretnosti ("Sl. list RCG" br. 29/07, "Sl. list CG" br. 73/10, 032/11, 040/11, 043/15, 037/17 i 17/18).



Ovlašćeno lice:

Mrdjan Kovačević dipl.pravnik



CRNA GORA

1000000017



102-919-1361/2022

UPRAVA ZA KATASTAR
I DRŽAVNU IMOVINU

PODRUČNA JEDINICA
BAR

Broj: 102-919-1361/2022

Datum: 27.01.2022.

KO: POLJE

Na osnovu člana 173 Zakona o državnom premjeru i katastru nepokretnosti ("Sl. list RCG" br. 29/07, "Sl. list CG" br. 73/10, 032/11, 040/11, 043/15, 037/17 i 17/18), postupajući po zahtjevu , , za potrebe izdaje se

LIST NEPOKRETNOSTI 579 - PREPIS

Podaci o parcelama									
Broj	Podbroj	Broj zgrade	Plan Skica	Datum upisa	Potes ili ulica i kućni broj	Način korišćenja Osnov sticanja	Bon. klasa	Površina m ²	Prihod
1861	1		9 11	21/03/2008	Gornja Čluga	Voćnjak 3. klase		1378	31.00
								1378	31.00

Podaci o vlasniku ili nosiocu				
Matični broj - ID broj	Naziv nosioca prava - adresa i mjesto		Prava	Obim prava
0000002901002	OPŠTINA BAR BULEVAR REVOLUCIJE BR.1 Bar		Svojina	1/1

Ne postoje tereti i ograničenja.

Naplata takse je oslobođena na osnovu člana 17 Zakona o administrativnim taksama ("Sl.list CG, br. 18/19). Naplata naknade oslobođena je na osnovu člana 174 Zakona o državnom premjeru i katastru nepokretnosti ("Sl. list RCG" br. 29/07, "Sl. list CG" br. 73/10, 032/11, 040/11, 043/15, 037/17 i 17/18).



Ovlašćeno lice:

Mrdjan Kovačević dipl.pravnik



1000000017



102-919-1360/2022

**UPRAVA ZA KATASTAR
I DRŽAVNU IMOVINU****CRNA GORA****PODRUČNA JEDINICA
BAR**

Broj: 102-919-1360/2022

Datum: 27.01.2022.

KO: POLJE

Na osnovu člana 173 Zakona o državnom premjeru i katastru nepokretnosti ("Sl. list RCG" br. 29/07, "Sl. list CG" br. 73/10, 032/11, 040/11, 043/15, 037/17 i 17/18), postupajući po zahtjevu , , za potrebe izdaje se

LIST NEPOKRETNOSTI 578 - PREPIS

Podaci o parcelama									
Broj	Podbroj	Broj zgrade	Plan Skica	Datum upisa	Potes ili ulica i kućni broj	Način korišćenja Osnov sticanja	Bon. klasa	Površina m ²	Prihod
1849			9 11	12/06/2008	Gvozden Brijeg	Pašnjak 3. klase VIŠE OSNOVA		1325	1.46
1851			9 6	12/06/2008	Gvozden Brijeg	Pašnjak 3. klase VIŠE OSNOVA		1722	1.89
1852	1		9 6	12/06/2008	Gvozden Brijeg	Voćnjak 3. klase VIŠE OSNOVA		2742	61.70
1852	2		9 6	12/06/2008	Gvozden Brijeg	Voćnjak 3. klase VIŠE OSNOVA		1546	34.78
								7335	99.83

Podaci o vlasniku ili nosiocu			
Matični broj - ID broj	Naziv nosioca prava - adresa i mjesto	Prava	Obim prava
0000002901002	OPŠTINA BAR BULEVAR REVOLUCIJE BR.1 Bar	Svojina	1/1

Ne postoje tereti i ograničenja.

Naplata takse je oslobođena na osnovu člana 17 Zakona o administrativnim taksama ("Sl. list CG, br. 18/19). Naplata naknade oslobođena je na osnovu člana 174 Zakona o državnom premjeru i katastru nepokretnosti ("Sl. list RCG" br. 29/07, "Sl. list CG" br. 73/10, 032/11, 040/11, 043/15, 037/17 i 17/18).



Ovlašćeno lice:

Mrdjan Kovačević dipl.pravnik



CRNA GORA

1000000017



102-919-1365/2022

UPRAVA ZA KATASTAR
I DRŽAVNU IMOVINU

PODRUČNA JEDINICA
BAR

Broj: 102-919-1365/2022

Datum: 27.01.2022.

KO: POLJE

Na osnovu člana 173 Zakona o državnom premjeru i katastru nepokretnosti ("Sl. list RCG" br. 29/07, "Sl. list CG" br. 73/10, 032/11, 040/11, 043/15, 037/17 i 17/18), postupajući po zahtjevu , , za potrebe izdaje se

LIST NEPOKRETNOSTI 1690 - PREPIS

Podaci o parcelama									
Broj	Podbroj	Broj zgrade	Plan Skica	Datum upisa	Potes ili ulica i kućni broj	Način korišćenja Osnov sticanja	Bon. klasa	Površina m ²	Prihod
1861	2		9 11	21/03/2008	Gornja Čluga	Voćnjak 3. klase KUPOVINA		948	21.33
								948	21.33

Podaci o vlasniku ili nosiocu			
Matični broj - ID broj	Naziv nosioca prava - adresa i mjesto	Prava	Obim prava
000002901002	OPŠTINA BAR BULEVAR REVOLUCIJE BR.1 Bar	Svojina	1/1

Ne postoje tereti i ograničenja.

Naplata takse je oslobođena na osnovu člana 17 Zakona o administrativnim taksama ("Sl. list CG, br. 18/19). Naplata naknade oslobođena je na osnovu člana 174 Zakona o državnom premjeru i katastru nepokretnosti ("Sl. list RCG" br. 29/07, "Sl. list CG" br. 73/10, 032/11, 040/11, 043/15, 037/17 i 17/18).



Ovlašćeno lice:

Mrdjan Kovačević dipl.pravnik