


URBANISTIČKO-TEHNIČKI USLOVI

1	<p style="text-align: center;">Crna Gora O P Š T I N A B A R Sekretarijat za uređenje prostora</p> <hr/> <p>Broj: 07-014/20-674/3 Bar, 07.05.2021. godine</p>	
2	<p>Sekretarijat za uređenje prostora, na osnovu člana 74 Zakona o planiranju prostora i izgradnji objekata (»Sl. list CG«, broj 64/17, 44/18, 63/18, 11/19 i 82/20), člana 1 Uredbe o povjeravanju dijela poslova Ministarstva održivog razvoja i turizma jedinicama lokalne samouprave (»Sl. list CG«, broj 87/18, 28/19, 75/19 i 116/20), DUP-a »Veliki pijesak« (»Sl. list CG«, broj 115/20) i podnijetog zahtjeva d.o.o. »KALAMPER«, iz Bara, izdaje:</p>	
3	<p>URBANISTIČKO-TEHNIČKE USLOVE za izradu tehničke dokumentacije</p>	
4	<p>Za građenje novog objekta na urbanističkoj parceli/lokaciji broj 432, u zahvatu DUP-a »Veliki pijesak«, u zoni »A«, podzona »A2«, blok 5. Veći dijelovi katastarskih parcela broj 3219 i 3220 KO Pečurice, u Baru, se nalaze u sklopu predmetne urbanističke parcele.</p> <p>Napomena: Konačna lokacija urbanističke parcele (koja katastarska parcela ili više katastarskih parcela ili njihovi dijelovi i sa kojom površinom ulaze u sastav UP) će se odrediti u fazi izrade tehničke dokumentacije, a nakon izrade geodetskog elaborata (Elaborata parcelacije) od strane ovlaštene geodetske organizacije koja posjeduje licencu.</p>	
5	PODNOŠILAC ZAHTJEVA:	D.o.o. »KALAMPER«, iz Bara
6	POSTOJEĆE STANJE	
	<p>U svemu prema Izvodu iz DUP-a »Veliki pijesak« (grafički prilog »Analiza postojećeg stanja«), izdatom od strane ovog Sekretarijata, a koji čine sastavni dio ovih uslova. Uvidom u DUP-u »Veliki pijesak« utvrđeno je da se radi o urbanističkoj parceli sa postojećim objektom.</p> <p>Urbanističko tehnički uslovi za postojeće objekte Postojećim objektom smatra se objekat koji je izgrađen ili je njegova izgradnja u toku, sa ili bez građevinske dozvole. Postojeći objekti označeni su na grafičkom prilogu "Analiza postojećeg stanja (katastarske parcele, postojeći objekti i objekti u izgradnji)". Dožuriranje geodetske</p>	



podloge urađena je metodom daljinske detekcije i njeno preklapanje sa Orto foto snimkom Uprave za nekretnine Crne Gore, pa se na grafičkim priložima nalaze i objekti čija je izgradnja u toku, ili su u međuvremenu izgrađeni.

➤ **Legalizacija objekata**

S obzirom da na terenu egzistira određen broj objekata za koje nije prethodno pribavljena građevinska dozvola, stvoren je planski osnov za njihovu legalizaciju, u skladu sa Zakonom.

Postojeći objekti koji su prepoznati ovim planom, ali ne ispunjavaju neki od urbanističkih parametara za novu gradnju, mogu se legalizovati, pod uslovom da ne narušavaju osnovnu koncepciju planskog dokumenta, tačnije da se ne nalaze na infrastrukturnim koridorima. U grafičkom prilogu br. 6 – Analiza postojećeg stanja, ti objekti su prepoznati i označeni za ukljanjanje.

Ovim detaljnim planom se omogućava legalizacija postojećih objekata zatečenih na terenu, kao i objekti koji se nalaze na Orto foto snimku koji je mjerodavan za ispunjavanje uslova legalizacije. Legalizacija se sprovodi u skladu sa članom 156, Izmjena i dopuna Zakona o planiranju prostora i izgradnji objekata (Sl. List CG br. 82/20) i Pravilnika o obrascima zahtjeva, izjava i izvještaja u postupku legalizacije bespravnih objekata (Sl. List CG br. 92/2020).

Postojeći objekti za koje se ne može sprovesti legalizacija biće predmet Plana generalne regulacije. Za takve objekte dozvoljena je adaptacija u cilju tekućeg održavanja.

Smjernice za usklađivanje spoljnog izgleda nelegalnih objekta

Prilikom usklađivanja koristiti sve elemente tradicionalne primorske kuće, bitne za racionalno korišćenje zemljišta i stvaranje novih pejzaža i očuvanje starih, a sve u skladu sa Državnim smjernicama razvoja arhitektura.

Rješavanjem zahtjeva korisnika za intervencijama na postojećim objektima, uz striktnu kontrolu tehničke dokumentacije i realizacije, doprinijeće se unapređenju arhitektonskih i likovnih vrijednosti samih objekata, a samim tim i ukupne slike naselja. Kolorit fasada postojećih objekata koji se legalizuju prilagoditi primorskom ambijentu, u svjetlim tonovima, bijeloj, bež i druge neutralne boje. Maksimalno izbjegavati jarke boje fasada, kao i upotrebu neadekvatnog završnog materijala neprimerenom ovom podneblju, drvo za ograde, keramičke pločice za fasade i sl.

➤ **Smjernice za urbanističke parcele sa postojećim objektima koji su prekoračili parametre date ovim Planom**

Predmetni objekti se zadržavaju u postojećem horizontalnom i vertikalnom gabaritu sa mogućnošću rekonstrukcije u postojećim gabaritima, adaptacije i tekućeg održavanja.

- Zadržava se postojeća površina pod objektom.
- Zadržava se postojeća BGP objekta.
- Zadržava se postojeća spratnost objekta.

Građevinske linije date u grafičkom prilogu na parcelama sa postojećim objektima aktiviraju se u slučajevima rušenja postojećeg objekta radi izgradnje novog.

U slučaju kada je postojeći objekat dotrajavao, ili kada se Investitor odluči, objekat se može srušiti, uz prethodnu prijavu radova na uklanjanje postojećeg objekta nadležnoj inspekciji i na parceli sagraditi novi prema opštim smjernicama ovog Plana za izgradnju novih objekata.

➤ **Smjernice za urbanističke parcele sa postojećim objektima koji nisu prekoračili parametre date ovim Planom**

U zoni DUP-a, po planiranim intervencijama predviđena je dogradnja i nadgradnja



postojećih objekata uz ispunjavanje propisanih uslova.

Kada je postojeći indeks zauzetosti veći od Planom zadatog, nije dozvoljena dogradnja, a dozvoljava se nadgradnja objekta iznad postojećeg gabarita, uz uslov da se ispoštuje maksimalna BGP.

- Građevinske linije date u grafičkom prilogu na parcelama sa postojećim objektima aktiviraju se u slučajevima dogradnje ili rušenja postojećeg objekta radi izgradnje novog.
- Građevinska linija podzemne etaže koja je u funkciji garažiranja može biti do 1.0 m od granice urbanističke parcele.
- Građevinska linija dogradnje prema susjednoj urbanističkoj parceli je na min 2.00 m, izuzetno ovo odstojanje može biti i manje uz saglasnost susjeda.
- Površina podrumске i suterenske etaže ne ulazi u obračun BGP u slučaju kada je namjena garažiranje, servisni prostori neophodni za funkcionisanje podzemne garaže i tehnički sistemi objekta.
- Namjena objekta je za stanovanje sa mogućnošću korišćenja prizemlja i suterena za poslovanje.
- Povećanje vertikalnog gabarita moguće je do spratnosti date ovim Planom.

Projektom dokumentacijom će se precizirati najpovoljnije mjesto i veličina dogradnje ili nadgradnje. Dogradnja i nadgradnja moguća je uz prethodnu statičku analizu konstruktivnog sistema koja će usloviti primjenu konstruktivnog sistema i materijala koji treba da budu kvalitetni i u skladu sa ambijentom. Svi ovi elementi biće provjereni kroz izradu odgovarajuće tehničke dokumentacije.

Krovove raditi kose, dvovodne ili viševodne, a daje se mogućnost projektovanja ravnog krova. Projektovanje mansardnog krova nije dozvoljena.

Ogradu postaviti po granici urbanističke parcele. Ograđivanje je moguće i to transparentnom ogradom do visine od 1.40 m ili živom zelenom ogradom.

Kroz urbanističko tehničke uslove se definišu oblici intervencija (rekonstrukcija postojećih objekata u smislu rušenja dijelova objekta kao što su stepeništa, terase, dijelovi objekta koji prelaze regulacionu liniju) u po principu vraćanja osnovnih elemenata urbanističke matrice uz maksimalno uvođenje arhitekturne tipologije, horizontalni i vertikalni gabarit, arhitektonska podjela fasade, upotreba prirodnih materijala, adaptacija i vizuelna sanacija u cilju vraćanja kulturnog identiteta čitavom prostoru u cilju maksimalnog usklađivanja sa ambijentom. U pogledu materijalizacije, preporučuje se tipizacija upotrebe materijala za pojedine dijelove objekata (npr. krov, fasada, ograda i sl.) uz preporuku korišćenja prirodnih materijala.

U slučaju kada je postojeći objekat dotrajavao, ili kada Investitor odluči da ga ruši, objekat se može srušiti uz prethodnu prijavu radova na uklanjanje postojećeg objekta nadležnoj inspekciji i na parceli izgraditi novi, prema uslovima ovog Plana za izgradnju planiranih objekata.

Postojeći objekti na parcelama koje su manje od minimalno propisane veličine urbanističkih parcela po PUP-u, manje od 300 m², mogu da se rekonstruišu u smislu dogradnje ili nadgradnje do ispunjavanja urbanističkih parametara propisani PUP-om (najmanja dozvoljena spratnost P+1), a da pri tome svojim gabaritima ne ugoze susjedne objekte.

Napomena: Uvidom u plan utvrdilo se da na predmetnoj urbanističkoj parceli postoji izgrađen objekat. Prije izvođenja bilo kakvih promjena u prostoru, potrebno je da, ukoliko na određenoj lokaciji postoji objekat, isti bude legalan.

7	PLANIRANO STANJE
7.1.	Namjena parcele odnosno lokacije
	Prostor zahvata DUP-a »Veliki pijesak« je u skladu sa planovima višeg reda, označen



kao prostor »mješovite namjene«.

Mješovite namjene su površine namjenjene za izgradnju objekata za stanovanje i za druge namjene koje ne predstavljaju značajnu smetnju stanovanju od kojih nijedna nije preovlađujuća.

Na površinama mješovite namjene, mogu se graditi: stambeni objekti; objekti koje ne ometaju stanovanje, a koje služe za opsluživanje područja; trgovina, objekti za upravu, kulturu, školstvo, zdravstvenu i socijalnu zaštitu, sport i rekreaciju, vjerski objekti i ostali objekti društvenih djelatnosti koji služe potrebama stanovnika područja obuhvaćenog planom; ugostiteljski objekti i objekti za smještaj turista; privredni objekti koji ne predstavljaju bitnu smetnju pretežnoj namjeni; objekti komunalnih servisa, servisi, komunalne i saobraćajne djelatnosti koji služe potrebama stanovnika područja.

Površina za mješovite namjene je preovladajuća. Pored ove površine, predlažu se i površine saobraćajne infrastrukture, površine za pejzažno uređenje javne namjene, površine za vjerske objekte i površine površinskih voda, tj. potoka i njegove regulacije. U površinama mješovite namjene mogu se graditi i hoteli svih vrsta, hosteli, garni hoteli, apart hoteli, odmarališta. Kompatibilno mogu se graditi prateći objekti i sadržaji poslovnih, komercijalnih i uslužnih djelatnosti, objekti sporta i rekreacije; luke nautičkog turizma - marine, privezišta, sidrišta, kao i objekti i institucije koji, u skladu sa posebnim propisom, odgovaraju karakteristikama područja.

U skladu sa namjenom površina za prostor zahvata DUP-a, predviđa se izgradnja sljedećih objekata:

- **Hoteli**

Prostor zahvata DUP-a, koji je u skladu sa smjernicama planova višeg reda prepoznat kao prostor za "mješovitu namjenu" i koji je u velikoj mjeri izgrađen, konceptualno preporučiti za intervencije koje omogućavaju izgradnju objekata tj. hotela visoke kategorije, 4, 5 zvjezdica. Objekti hotela visoke kategorije, treba da budu sa maksimalnim indeksima zauzetosti, izgrađenosti i spratnosti, da bi se omogućilo adekvatan broj smještajnih jedinica i svih ostalih funkcionalnih pratećih sadržaja za kategorije 4 i 5 *, kako po broju, tako i po kapacitetu.

Za terene nagiba preko 20 % broj suterenskih etaža nije ograničen u mjeri u kojoj to geomehanička svojstva terena dozvoljavaju, koja, obzirom na specifičnost terena i lokacija koji su većinom u denivelaciji prema moru, omogućava postizanje veće spratnosti na način ukopavanja u teren. Ovo posebno odnosi za zone koje su kontaktna zona Morskog dobra.

Predložena spratnost za ove objekte u odnosu na kotu ulaza bila bi 6 nadzemnih etaža. Izgradnja turističkih i ugostiteljskih objekata – hotela je predviđena na slobodnim parcelama. Takođe, preporučljivo je i objedinjavanje manjih urbanističkih parcela, isključivo u svrhu izgradnje hotela. Svi planirani turistički objekti moraju ispunjavati uslove iz Pravilnika o vrstama, minimalno – tehničkim uslovima i kategorizaciji ugostiteljskih objekata („Službeni list Crne Gore“, br. 036/18 od 31.05.2018.).

Prilikom izgradnje objekata hotela, rukovoditi se maksimalnim korišćenjem denivelacije terena koje su u zahvatu DUP-a velike, pa na taj način predvidjeti veći broj suterenskih etaža i to posebno za prostore u svrhu osnovne namjene objekata, tehničke sadržaje, servisne sadržaje, prateće sadržaje i smještajne kapacitete u funkciji osnovne namjene, garaže i sl.

- **Stambeni objekti**

Planskim rješenjem je data mogućnost izgradnje novih stambenih objekata. Novi objekti stanovanja i mješovite namjene su planirani u okviru planskih podzona kao interpolacija na površinama iste namjene.

U prizemlju svih objekata namjenjenih stanovanju, mogu se organizovati djelatnosti ukoliko ispunjavaju potrebne higijensko-tehničke, ekološke, sanitarne i ostale, zakonom



propisane uslove, odnosno ako te djelatnosti ne zagađuju vazduh, vodu i zemlju, koji ne zahtjevaju veliku frekvenciju saobraćaja i ne stvaraju buku (prodavnice, zanatske radnje, poslovne djelatnosti, ugostiteljski sadržaji koji služe svakodnevnim potrebama stanovnika područja).

Na urbanističkim parcelama Zona B, podzona B1, blok 2 i Zona A, podzona A1, blok 1, neizgrađene parcele mogu se udružiti u cilju izgradnje sadržaja centralnih djelatnosti (vrtić, ambulanta, dom zdravlja, javna žgaraža i sl.) u skladu sa Programom Opštine Bar.

Za objekte koji svojom oblikovnom materijalizacijom neprimjereni prirodnom okruženju, predlaže se vizuelna sanacija koja će se sprovoditi detaljnim smjernicama datim u ovom planu.

Oblikovanje objekata treba da bude u skladu sa njihovom namjenom i sa strukturama iz neposrednog okruženja u pogledu osnovnih parametara forme i principa organizovanja fizičke sredine.

Prilikom oblikovanja objekata voditi računa o jednostavnosti proporcija i forme, uz primjenu materijala primorske arhitekture, što znači pridržavanje izvjesnog broja stilskih odlika koje se kombinuju sa savremenim tehničkim zahtjevima.

U daljem tekstu date su smjernice i urbanističko tehnički uslovi za izgradnju novih objekata hotela i stambenih objekata u zoni zahvata DUP-a "Veliki Pijesak".

Opšti uslovi za izgradnju objekata

- Gabarite objekata projektovati u skladu sa zadatim parametrima ovog plana;
- Udaljenost objekta od granice susjedne parcele je minimum 2.5 m (slobodnostojeći objekti – 2.5 m; - jednostrano uzidani objekti, objekti u nizu – 2.5 m prema slobodnom dijelu parcele); izuzetno: objekat se može graditi i na manjem odstojanju ili na samoj granici parcele, ukoliko zidovi objekta ne sadrže otvore za dnevno osvjetljenje na prostorijama za stanovanje, uz predhodnu pismenu saglasnost korisnika susjedne parcele.
- Kota prizemlja za stambene objekte je max. 1.0 m iznad kote konačno uređenog i nivelisanog terena oko objekta, a za poslovne objekte max. 0.20 m iznad kote konačno uređenog i nivelisanog terena oko objekta.
- Krovove raditi kose ili ravne ili ozelenjene kod etaža povučenih po terenu.
- Parkiranje obezbijediti u okviru objekta ili urbanističke parcele (ukoliko ima mogućnosti, odnosno kolski pristup), na drugoj urbanističkoj parceli u zahvatu Plana (preporuka-susjednoj) ili na javnom parking prostoru.
- Izgradnji objekata mora da prethodi detaljno geomehaničko ispitivanje terena, a tehničku dokumentaciju raditi isključivo na osnovu detaljnih geodetskih snimaka terena, geoloških i hidrogeoloških podataka, kao i rezultata o geomehaničkim ispitivanjima terena;
- Izbor fundiranja i konstruktivni sistem objekata prilagoditi zahtjevima sigurnosti, ekonomičnosti i funkcionalnosti objekata;
- Prije izrade projektne dokumentacije, uraditi analizu zelenila sa pejzažnom taksacijom;
- Uspostaviti optimalni odnos između izgrađenih i zelenih struktura.
- Pri gradnji turističkih objekata i infrastrukture, predložene masive i grupacije zelenila pažljivo inkorporirati u prostor, vodeći računa o maksimalnom očuvanju i uklapanju u nova urbanistička rješenja.
- Očuvati prirodnu morfologiju terena i karakteristične vizure.

7.2. Pravila parcelacije



Predmetna urbanistička parcela je grafički i geodetski definisana koordinatama prelomnih tačaka, datim u grafičkom prilogu »Prelomne tačke urbanističkih parcela«.

Parcela

Ukupan izgrađeni prostor, zahvaćen ovim planom, je izdijeljen na urbanističke parcele, kao osnovne urbanističke cjeline. Urbanističke parcele imaju direktan pristup sa saobraćajnice ili javne površine.

Urbanističke parcele u zahvatu plana su geodetski definisane u grafičkom prilogu sa odgovarajućim elementima, tj. karakterističnim tačkama preloma urbanističkih parcela. Urbanističke parcele su formirane na osnovu raspoloživih podloga i podataka kao parcele za planirane (nove) objekte i kao urbanističke parcele za izgrađene objekte u cilju stvaranja uslova za izdavanje građevinske dozvole.

Zone urbanističkih parcela predstavljaju urbanističke blokove oivičene saobraćajnicama, prirodnim barijerama ili vodenim tokovima koji zadovoljavaju uslove izgradnje propisane ovim planskim dokumentom.

Na grafičkom prilogu "Parcelacija i regulacija" grafički su prikazane granice urbanističkih parcela, građevinske linije, regulacione linije i površine urbanističkih parcela. Spratnost objekata, kao i ostali urbanistički parametri dati su u tekstualnom dijelu plana i tabelarnim priložima.

Regulacija ukupnog zahvata plana počiva na saobraćajnim rješenjima, koordinatama i drugim podacima koji omogućavaju tačnost prenošenja na teren.

Prilikom određivanja lokacije potrebno je ispoštovati odredbe citiranog Zakona o planiranju prostora i izgradnji objekata.

U skladu sa propisima, članom 53 koji definiše lokaciju za građenje, minimalna površina lokacije za građenje, gradnja na dijelu urbanističke parcele može biti i manja od 300 m², ukoliko vlasnik ima veći dio urbanističke parcele.

Urbanističko tehnički uslovi za planirane objekte

Hoteli

Na slobodnim, neizgrađenim urbanističkim parcelama (nove parcele) planirana je izgradnja objekata u okviru mješovite namjene, kao objekti hotela, ukoliko se potencijalni investitori odluče za to. Objekti hotela mogu da budu svih vrsta: condo, garni hoteli, apart hoteli, i sl., kategorije u skladu sa smjernicama ovog plana, smjernicama Zakona o turizmu i ugostiteljstvu ("Sl. list Crne Gore", br. 002/18 od 10.01.2018. godine, 004/18 od 26.01.2018., 013/18 od 28.02.2018.) i Pravilnika o vrstama, minimalno - tehničkim uslovima i kategorizaciji ugostiteljskih objekata ("Službeni list Crne Gore", br. 036/18 od 31.05.2018.).

Prilikom izrade projektne dokumentacije obavezno je poštovanje suštinskih principa arhitekture podneblja mediterana koji se ogledaju, između ostalog, u sljedećem:

- Jednostavnosti proporcije i forme;
- Prilagođenosti forme objekata topografiji terena;
- Prilagođenosti klimatskim uslovima;
- Upotrebi primjerenih materijala i vegetacije u skladu sa podnebljem Mediterana.

Urbanističke parcele na kojima se mogu graditi objekti hotela moraju da imaju **formu, oblik i površinu** koja isto dozvoljava.

- Najmanja dozvoljena površina urbanističke parcele je 1000m²
- Maksimalni indeks zauzetosti 0.5 – 0.8.
- Maksimalna spratnost je 6 nadzemnih etaža.
- Ukoliko ispitivanje geomehaničkih karakteristika terena pokaže da se može na

Handwritten marks in the top right corner, including a blue scribble and some faint, illegible text.

tom prostoru graditi, a imajući u vidu veliki nagib terena cijelog obuhvata plana od preko 20 %, obzirom na specifičnost terena i lokacija koji su većinom u denivelaciji prema moru, omogućava se postizanje veće spratnosti na način ukopavanja u teren. Ovo posebno odnosi za zone koje su kontaktna zona Morskog dobra. U tom slučaju može se odobriti i veći broj suterenskih etaža, a max 5.

- Namjena suterenskih etaža je za prostore u svrhu osnovne namjene objekata: tehničke sadržaje, servisne sadržaje, prateće sadržaje, smještajne kapacitete u funkciji osnovne namjene, garaže, zatvoreni bazeni, fitness i saune, teretane, kuhinja i ostale ekonomske prostorije.
- Ukoliko je namjena suterenskih etaža za tehničke sadržaje, servisne sadržaje, prateće sadržaje, garaže, zatvoreni bazeni, fitness i saune, teretane, kuhinja i ostale ekonomske prostorije, te površine ne ulaze u obračun BGP objekta Ukoliko se u suterenu predviđaju smještajni kapaciteti, restoran, kafe bar i sl. površine ulaze u BGP objekta.
- Građevinska linija za hotelske objekte kategorije 4 i 5*, koji su kontaktnoj zoni Morskog dobra, može da bude i manja od 2.5 m, uz predhodnu saglasnost vlasnika kontaktne parcele.
- Objekte projektovati tako da isti zadovoljavaju uslove iz Pravilnika o bližim uslovima u načinu prilagođavanja objekata za pristup i kretanje lica smanjene pokretljivosti i lica sa invaliditetom (Sl. list "Crne Gore", br. 48/13 i 44/15), Zakona o turizmu i ugostiteljstvu ("Sl. list Crne Gore", br. 002/18 od 10.01.2018. godine, 004/18 od 26.01.2018., 013/18 od 28.02.2018.), Pravilnika o vrstama, minimalno - tehničkim uslovima i kategorizaciji ugostiteljskih objekata ("Službeni list Crne Gore", br. 036/18 od 31.05.2018.), Pravilnikom o bližem sadržaju i formi planskog dokumenta /kriterijumima namjene površina /elementima urbanističke regulacije i jedinstvenim grafičkim simbolima, Ministarstva uređenja prostora i zaštite životne sredine (Sl.list CG br.24/10 i 33/14) kao i Pravilnika o načinu obračuna površine i zapremine objekata (Sl. list CG br. 47/13) i Crnogorskim standardom MEST EN 15221-6.

Zadati parametri su maksimalni, iz razloga što je opredjeljenje države da se u cilju unapređenja turističke ponude, grade hoteli visoke kategorije.

Stambeni objekti

Na novim formiranim urbanističkim parcelama, planirana je izgradnja objekata pod sljedećim uslovima:

- Objekti se mogu planirati kao slobodnostojeći, dvojni objekti u prekinutom nizu više objekata koji čine jedinstven kompleks.
- Namjena objekta je stanovanje, sa mogućnošću poslovanja u prizemlju.
- Horizontalni gabarit definisan je maksimalnim (dozvoljenim) indeksom zauzetosti 0,4 za slobodnostojeće objekte i 0,75 za objekte u nizu.
- Indeks izgrađenosti max.1,8.
- Maksimalna spratnost 5 nadzemnih etaža.
- Izuzetak, zbog konfiguracije terena cijelog naselja i velike visinske razlike kote magistralnog puta i samog dijela uz more, a imajući u vidu već izvedenu spratnost većina objekata, za objekte uz more i objekte uz regulisani potok, spratnost je do visine već izvedenih objekata, tj. 6 nadzemnih etaža.
- Udaljenost objekta od granice susjedne parcele je minimum 2,5 m (slobodnostojeći objekti - 2,5 m; - jednostrano uzidani objekti, objekti u nizu – 2,5 m prema slobodnom dijelu parcele); izuzetno: objekat se može graditi i na manjem odstojanju ili na samoj granici parcele, ukoliko zidovi objekta ne sadrže otvore za uz pisanu saglasnost vlasnika susjedne parcele na čijoj granici je predviđena dnevno osvjetljenje na prostorijama za stanovanje, uz predhodnu pismenu saglasnost korisnika susjedne parcele.



- Kota prizemlja za stambene objekte je max. 1,0 m iznad kote konačno uređenog i nivelisanog terena oko objekta, a za poslovne objekte max. 0,20 m iznad kote konačno uređenog i nivelisanog terena oko objekta.
- Krovove raditi kose ili ravne ozelenjene kod etaža povučениh po terenu.
- Parkiranje obezbijediti u okviru objekta ili urbanističke parcele (ukoliko ima mogućnosti, odnosno kolski pristup), na drugoj urbanističkoj parceli ukoliko se može planirati udruživanje - u zahvatu Plana (preporuka-susjednoj) ili na javnom parking prostoru.
- Između GL i RL mogu se graditi samo površinska parkirališta, a u pojasu između RL i ivice kolovoza (puta) samo ozelenjavanje.
- Izgradnja na ivici parcele (dvojni objekti i objekti u prekinutom nizu) ili na udaljenosti manjoj od propisane je moguća isključivo izgradnja;
- Građevinska linija ispod površine zemlje, ukoliko je prostor namijenjen za garažiranje, može biti maksimalno do granice urbanističke parcele, ukoliko to dozvoljavaju karakteristike terena.

Nadzemne etaže, bez obzira na nomenklaturu su dati kao maksimalno dozvoljene veličine koje se kombinuju u odnosu na površinu svake urbanističke parcele i sve ostale uslove (parkiranje, ozelenjavanje, građevinska linija), tako da se ne mogu ostvariti na svakoj parceli sve tri maksimalne veličine.

PRILOG 3

Tabela 9. Ostvareni kapaciteti planiranog stanja u Zoni A, Podzoni A2, Bloku 5

Broj urbanističke parcele UP	Površina urbanističke parcele	Površina na prizemlju	BGP objekta	Spratnost objekta	Indeks zauzetosti	Indeks izgrađenosti	Status parcele
432	433	173	1190	5 nadzemnih etaža	0.4	1.8	Novoplanirana UP

U tabelama u Prilogu 3, prikazani su parametri za nove, tj. novoplanirane urbanističke parcele koje su nastale udruživanjem pojedinih parcela; neizgrađene urbanističke parcele, kao i one urbanističke parcele na kojima se, u skladu sa parametrima ovog plana, može graditi, rekonstruisati, dograditi ili nadgraditi objekat. Na grafičkim priložima su dati parametri za sve urbanističke parcele.

U cilju ispunjavanja uslova iz Plana, za stambene objekte preporučuje se i dozvoljava udruživanje urbanističkih parcela, ili u slučaju kada nema uslova za parkiranje na pripadajućoj urbanističkoj parceli, ostvarivanje parkiranja na nekoj od susjednih urbanističkih parcela ili na nekoj drugoj urbanističkoj parceli u zahvatu Plana.

U osenčenim redovima tabela u Prilogu 3, prikazane su i postojeće parcele sa postojećim objektima i njihovim izvedenim indeksima. Obzirom na to da je većina ovih parcela prekoračila neki od uslova koji su dati u tekstualnom dijelu plana, a odnose se na veličinu urbanističke parcele, indeks zauzetosti, indeks izgrađenosti ili izvedena spratnost, njihove površine nijesu uračunate u ukupne površine planiranog stanja po blokovima. Za ostale objekte i parcele važe ove tekstualne smjernice.

Maksimalni kapaciteti su zasnovani na maksimalnim dozvoljenim indeksima zauzetosti i izgrađenosti dozvoljenim na urbanističkim parcelama u okviru zona. Ovi podaci su korišteni za proračun infrastrukturnih kapaciteta.

Za obračun kapaciteta izabrana je prosječna bruto građevinska površina apartmana sa komunikacijama od 160 m² u hotelskim objektima, broj turista 3,4 po apartmanu.

Prosječna veličina stanova za stanovanje je 100 m², a prosječna veličina poslovnih



	<p>prostora 75 m².</p> <p>Procjena je da se na svim parcelama neće izgraditi objekti jer se mora ispuniti uslov parkiranja vozila. Takođe, svi objekti se ne mogu izgraditi u maksimalnim indeksima, jer u odnosu na prostorne mogućnosti urbanističkih parcela ne mogu zadovoljiti sve zadate uslove.</p> <p>U Zoni A, obzirom na specifičnost terena, a imajući u vidu i neke planirane urbanističke parcele većih površina, kao i urbanistički parametri za planiranu gradnju objekata hotela, predlaže se varijantna lokacija za izgradnju hotelskih objekata i to u Podzoni A3 u Bloku 6.</p> <p>Za sve objekte koji imaju manju urbanističku parcelu od one određene PUP-om i ovim planskim dokumentom, tj. površina manja od 300 m² planirana je nadgradnja do spratnosti P+1.</p>
7.3.	<p>Građevinska i regulaciona linija, odnos prema susjednim parcelama</p>
	<p>Utvrđene su u svemu prema Izvodu iz DUP-a »Veliki pijesak«, izdatom od strane ovog Sekretarijata, a koji čine sastavni dio ovih uslova.</p> <p><u>Građevinska linija za nove objekte</u> je linija do koje je dozvoljena gradnja i unutar koje se objekat razvija i oblikuje. Definisana je u odnosu na osovinu saobraćajnice, što omogućava očitavanje neophodnih elemenata za prenošenje na teren. Tekstualno je dato pojašnjenje koje se odnosi na udaljenost od susjeda dok je linija prema saobraćajnici obavezujuća.</p> <p><u>Građevinska linija</u> prikazana na grafičkim priložima koja prelazi postojeće objekte se odnosi na novu gradnju na urbanističkim parcelama, i ista ne ruši postojeće objekte. Nadgradnju i dogradnju objekta, vezati za postojeći objekat po planskim parametrima.</p> <p><u>Građevinska linija podzemne etaže</u> može biti do min. 1.00 m do susjedne parcele.</p> <p><u>Građevinska linija dogradnje</u> prema susjednim parcelama je na min. 2.0 m ili na manjem odstojanju uz prethodnu saglasnost susjeda.</p> <p><u>Regulaciona linija</u> je linija koja dijeli javnu površinu od površina namjenjenih za druge namjene.</p>
8	<p>PREPORUKE ZA SMANJENJE UTICAJA I ZAŠTITU OD ZEMLJOTRESA, KAO I DRUGE USLOVE ZA ZAŠTITU OD ELEMENTARNIH NEPOGODA I TEHNIČKO-TEHNOLOŠKIH I DRUGIH NESREĆA</p>
	<p>U cilju zaštite od elementarnih nepogoda postupiti u skladu sa Zakonom o zaštiti i spašavanju (»Sl. list Crne Gore«, br. 13/07, 05/08, 86/09, 32/11 i 54/16), smjernicama iz „Nacionalne strategije za vanredne situacije“ koja predstavlja osnovni strateški dokument iz ove oblasti, Pravilnikom o mjerama zaštite od elementarnih nepogoda (»Sl. list RCG«, br. 8/93), Zakonom o zapaljivim tečnostima i gasovima (»Sl. list Crne Gore«, br. 26/10 i 48/15) i Zakonom o zaštiti i zdravlju na radu (»Sl. list Crne Gore«, br. 34/14).</p> <p>Gradilište organizovati tako da se ne remeti život i rad u susjednim objektima. Investitor i izvođač su obavezni da preduzmu sve zakonom predviđene mjere obezbijeđenja i organizacije gradilišta. Pri izvođenju radova preduzeti sve potrebne mjere zaštite radnika, građana i vozila, a zaštnim mjerama omogućiti odvijanje pješackog i motornog saobraćaja, te javne površine koristiti samo uz prethodno pribavljene potrebne saglasnosti. Na mjestima gdje je izvršeno isjecanje regulisanih površina, iste dovesti u prvobitno stanje.</p> <p>U cilju zaštite od zemljotresa, postupiti u skladu sa odredbama Pravilnika o tehničkim normativima za izgradnju objekata u seizmičkim područjima (Službeni list SFRJ</p>



	<p>br.52/90).</p> <p>Sve proračune seizmičke stabilnosti zasnivati na posebno izrađenim podacima mikroseizmičke reonizacije, a objekte od zajedničkog značaja računati za 1 stepen više od seizmičkog kompleksa.</p> <p>Objekte koji ne spadaju u visokogradnju realizovati u skladu sa Pravilnikom o tehničkim propisima za građenje u seizmičkim područjima (Sl. list SFRJ br.39/64).</p>
9	<p>USLOVI I MJERE ZAŠTITE ŽIVOTNE SREDINE</p> <p>Poštovati Zakon o procjeni uticaja na životnu sredinu (»Sl. list CG«, br. 75/18), Zakon o životnoj sredini (»Sl. list CG«, br. 52/16), Zakon o zaštiti prirode (»Sl. list CG«, br. 54/16), Uredbu o projektima za koje se vrši procjena uticaja na životnu sredinu (»Sl. list RCG«, br. 20/07, »Sl. list CG«, br. 47/13 i 53/14) kao i podzakonske akte koji proizilaze iz zakona.</p>
10	<p>USLOVI ZA PEJZAŽNO OBLIKOVANJE</p> <p>Uređenje parcele</p> <p>Uređenje terena i kapacitete uskladiti sa planiranom namjenom, vrstom objekata i potrebama korisnika prostora. Uređenje urbanističke parcele prilagoditi terenskim karakteristikama, namjeni objekata i uslovima datim u poglavlju Infrastruktura.</p> <p>Organizaciju lokacija tj. velikih urbanističkih parcela koji u skladu sa ovim planom mogu biti i udruženi, izvršiti po principu kompleksa od više objekata koji su međusobno povezani adekvatnim komunikacijama. U skladu sa potrebama Investitora preporuka je da se uradi jedinstveno idejno rješenje sa fazama realizacije, brojem objekata na lokaciji, međusobnoj udaljenosti i vizurama prema okolini.</p> <p>Elementi parterne arhitekture, bazeni, manji šankovi i sl., sastavni su dio parternog uređenja, i to u skladu sa potrebama investitora.</p> <p>U zavisnosti od namjene parcele, kao i prostorne mogućnosti urbanističke parcele, na parceli se mogu graditi i ostali sadržaji koji su prateći (prilazi, parkinzi, bazeni, dječja i sportska igrališta, otvorene terase i druge popločane površine, krovovi ukopanih i poluukopanih garaža koji nisu viši od 1,0 m od kote konačno uređenog i nivelisanog terena oko objekta i koriste se za neku od navedenih namjena) i koji ne ulaze u obračun indeksa.</p> <p>Urbanističke parcele u zoni zahvata DUP-a urediti u duhu tradicionalnog korišćenja prostora:</p> <ul style="list-style-type: none"> • popločavanjem pješačkih površina, ozelenjavanjem – zatravnjivanjem i sadnjom autohtonih biljnih vrsta. <p>Slobodne površine objekata rješavati na način da se u ambijent uređenog parkovskog zelenila inkorporirati sadržaji namijenjeni sportu, rekreaciji, zabavi i druženju.</p> <p>Ukoliko su parcele manjih površina ili širine uličnog fronta manje od 10 m težiti formiranju niza koji mora predstavljati jedinstvenu oblikovnu cjelinu i to ukoliko postoji međusobna usaglašenost susjeda.</p> <p>Svi novoplanirani objekti mogu se postaviti na ili iza građevinske linije u dubini parcele a u skladu sa konfiguracijom terena, oblikom i funkcionalnom organizacijom parcele.</p> <p>Garažiranje automobila mora se ostvariti u okviru objekata, a parkiranje na pripadajućoj ili drugoj urbanističkoj parceli, po normativima datim u poglavlju Saobraćaj – parkiranje.</p> <p>Podzemne garaže se mogu organizovati i ispod ozelenjenih i drugih površina van objekata (osim u pojasu prema saobraćajnici izvan GL), a u skladu sa tehničkim i geološkim uslovima terena bez ograničenja eteža pod zemljom.</p> <p>Dozvoljeno je ograđivanje parcela prema ulici zelenom živicom, a prema susjednim parcelama: kamen, metalni profili, živa ograda i njihova kombinacija, na način da unaprijede estetsku vrijednost okoline (visina ograde 1,5 m, a visina sokle 40 cm).</p>



Materijalizacija ograda mora da bude u skladu sa arhitektonskim nasljeđem primorskih gradova uz primjenu prirodnih autohtonih materijala.

Duž obale, u zoni Morskog dobra, uz planiranu šetnu stazu „lungo mare mogu se graditi proširenja manjeg obima, pjacete (trgovi), odmorišta i vidikovci za predah posjetilaca, sa visokim hladovitim zelenilom, nadstrešnicama i sjedištima u čijoj izgradnji poželjno da se koriste prirodni materijali (drvo, kamen i sl.).

Opšti uslovi za pejzažno uređenje

- Uređenje vršiti na osnovu projektnog rješenja.
- Zadovoljiti zadati minimalni procenat zelenila (zelenilo na slobodnom tlu)
- Na urbanističkim parcelama gdje postoji mogućnost formiranja podzemnih etaža, većih od gabarita objekata, predvidjeti krovno zelenilo Intenzivnog tipa, za koji se mora obezbijediti dovoljna dubina supstrata (1m i više) za sadnju visokog drveća i to u nivou kote terena
- U toku izrade projektne dokumentacije obavezna je prethodna inventarizacija, taksacija i valorizacija postojećeg zelenila (autohtonog, egzota i tradicionalno kultivisanog) u cilju maksimalnog očuvanja i uklapanja postojećeg vitalnog i funkcionalnog zelenila u nova urbanistička rješenja
- Postojeće i planirano zelenilo mora biti prikazano u tehničkoj dokumentaciji u okviru uređenja terena
- Predvidjeti zaštitu postojećeg vitalnog i funkcionalnog zelenila tokom građevinskih radova postavljanjem zaštitnih ograda
- Na mjestima gdje nije moguće uklapanje i zadržavanje kvalitetnog zelenila, planirati presađivanje (kod vrsta koje podnose presađivanje kao što su masline – Olea europaea)
- U slučajevima gdje kvalitetno i vrijedno zelenilo nije moguće presaditi, dispoziciju objekata na UP prilagoditi postojećem zelenilu
- Tokom građevinskih radova, površinski sloj zemlje lagerovati i koristiti ga za nasipanje površina predviđenih za ozelenjavanje
- Zbog sterilne podloge, projektovati humusiranje slobodnih površina u sloju od min. 30 cm
- Koristiti reprezentativne, visokodekorativne autohtone biljne vrste, rasadnički odnjegovane
- Izbjegavati vrste iz drugih areala i invazivne biljne vrste
- Karakteristike sadnica drveća za ozelenjavanje: visina sadnica min. 2,50-3,00 m, obim stabla na visini od 1m min. 12-14 cm
- Na parking prostorima obavezno predvidjeti drvorede
- Predvidjeti urbano opremanje, rasvjetu, sisteme za navodnjavanje i protivpožarnu zaštitu zelenih površina
- Za objekte parterne arhitekture preporučije se upotreba autohtonih prirodnih materijala (kamen, drvo, šljunak i td.)
- Uređenje uskladiti sa trasama podzemnih instalacija.

Zelenilo stambenih objekata i blokova (ZSO) - U okviru površina mješovite namjene planirana je izgradnja stambenih, stambeno-poslovnih, poslovnih i turističkih objekata (hoteli).

Za stambene i stambeno poslovne objekte moguće je udruživanje urbanističkih parcela i formiranje blokovskog zelenilo. Pejzažno uređenje u okviru kompleksa stambenih jedinica tj. bloka treba da bude spona inkorporacije predmetnog prostora u urbanu cjelinu. Zelene površine rješavati na principima parkovskog uređenja sa kvalitetnim travnjacima, dekorativnim drvenasto-žbunastim grupacijama, sjenovitim mjestima sa



	<p>klupama za miran odmor odraslih, dječijim igralištima i šetnim stazama. Svi sadržaji moraju biti adekvatno tehnički opremljeni.</p> <p>U cilju povećanja nivoa ozelenjenosti, predvidjeti vertikalno ozelenjavanje fasada i terasa objekata kao i ozelenjavanje ravnih krovnih površina. Vertikalno zelenilo, kao dio estetskog podsistema, takođe obogaćuje arhitektonski izgled objekta i povezuje ga sa zelenilom slobodnih površina.</p> <p>Koristiti pejzažno-arhitektonska rješenja koja se naslanjaju na iskustva i forme tradicionalnog uređenja i istovremeno predstavljaju znak savremenog doba.</p> <p>Uslovi za uređenje:</p> <ul style="list-style-type: none"> - minimalni procenat zelenila na nivou urbanističke parcele za nove stambene, poslovno stambene i poslovne iznosi 30% - minimalni procenat zelenila objekte hotela iznosi 20% - dispoziciju zelenila uskladiti sa mjerama energetske efikasnosti u pogledu uticaja na mikroklimu, zaštitu od sunca i vjetra - dio zelene površine oko objekata treba da bude pokriven travnjakom sa pojedinačnim primjercima i manjim grupama drveća, dekorativno-cvijetnog žbunja i perena - visoko drveće ne saditi u blizini zgrada jer zagušuje prostor i otežava provjetravanje (rastojanje između zgrada i ose stabala drveća treba da je veće od 5 m) - formirati kvalitetne travnjake otporne na sušu i gaženje - na ravnim krovnim površinama objekata i podzemnih garaža formirati intezivne "zelene krovove" - primjenom puzavica ozeleniti fasade, terase objekata i ravne krovne površine stvarajući "zelene zidove" kojim se arhitektonska struktura integriše sa pejzažnim okruženjem, a takođe se povećava i stepen ozelenjenosti - drvorede predvidjeti između regulacione i građevinske linije u skladu sa smjernicama datim za ovu kategoriju zelenila - unutar bloka predvidjeti sistem popločanih pješačkih staza, platoo i trgove za miran odmor i okupljanje kao i mjesta za igru djece sa atestiranim spravama i mekim zastorima - duž glavnih pješačkih staza, parking prostora i saobraćajnica formirati drvorede u skladu sa smjernicama datim za ovu kategoriju zelenila - duž staza i stepeništa predvidjeti pergole sa puzavicama - radi provjetravanja bloka obezbijediti slobodne međuprostore u zelenilu u vidu travnih površina - predvidjeti ozelenjavanje prostora oko "niša" za kontejnere - sprovesti sanitarno-higijenske uzgojne mjere postojeće vegetacije (sanitarna sječa, proreda, potkresivanje i sl.) - za zastore koristiti moderne materijale usklađene sa arhitekturom objekata i ambijentalnim karakteristikama - ostale smjernice u skladu sa Opštim uslovima.
11	<p>USLOVI I MJERE ZAŠTITE NEPOKRETNIH KULTURNIH DOBARA I NJIHOVE ZAŠTIĆENE OKOLINE</p>
	<p>Ukoliko se prilikom izvođenja radova naiđe na nalazište ili nalaze za koje se može pretpostaviti da mogu imati arheološko značenje, prema članu 87. Zakona o zaštiti kulturnih dobara (Sl. list CG, br. 49/10, 40/11, 44/17 i 18/19), pravno ili fizičko lice koje neposredno izvodi radove, dužno je da prekine radove, obezbijedi nalazište, odnosno nalaze od eventualnog oštećenja, uništenja i od neovlašćenog pristupa drugih lica, sačuva otkrivene predmete na mjestu nalaženja u stanju u kojem su nađeni do dolaska ovlašćenih lica, odmah prijavi nalazište, odnosno nalaz Upravi za zaštitu kulturnih dobara, najbližoj javnoj ustanovi za zaštitu kulturnih dobara, organu uprave nadležnom za poslove policije i saopšti sve relevantne podatke u vezi sa mjestom i položajem</p>



	nalaza u vrijeme otkrivanja i o okolnostima pod kojim su otkriveni.
12	USLOVI ZA LICA SMANJENE POKRETLJIVOSTI I LICA SA INVALIDITETOM
	U procesu projektovanja neophodno je pridržavati se Pravilnika o bližim uslovima i načinu prilagođavanja objekata za pristup i kretanje lica smanjene pokretljivosti (»Službeni list CG«, br. 48/13 i 44/15).
13	USLOVI ZA POSTAVLJANJE I GRADNJU POMOĆNIH OBJEKATA
	Na parcelama, pored objekata stanovanja, mogu se graditi ili postavljati pomoćni objekti, u funkciji osnovne namjene, spratnosti P i ukupne bruto površine do 30 m ² , i ukoliko na parceli nije prekoračen indeks zauzetosti. Odobrenja za izgradnju ovih objekata je u skladu sa opštinskom Odlukom o postavljanju i izgradnji pomoćnih objekata. Takođe, mogu se posebno legalizovati, ukoliko je objekat stanovanja legalan.
14	USLOVI ZA OBJEKTE KOJI MOGU DA UTIČU NA BEZBJEDNOST VAZDUŠNOG SAOBRAĆAJA
	/
15	USLOVI ZA OBJEKTE KOJI MOGU DA UTIČU NA PROMJENE U VODNOM REŽIMU
	/
16	MOGUĆNOST FAZNOG GRAĐENJA OBJEKTA
	Za izgradnju objekata može se predvidjeti fazna izgradnja, posebno za urbanističke parcele koje se formiraju od katastarskih parcela različitih vlasnika. Fazna izgradnja za buduće objekte se može prikazati idejnim rješenjem u kome se određuju faze izgradnje objekta.
17	USLOVI ZA PRIKLJUČENJE NA INFRASTRUKTURU
	U svemu prema izvodu iz DUP-a »Veliki pijesak«, izdatom od strane ovog Sekretarijata, a koji čine sastavni dio ovih uslova.
17.1.	Uslovi priključenja na elektroenergetsku infrastrukturu
	<u>Elektroenergetska infrastruktura:</u> Upućuje se investitor da pri izradi tehničke dokumentacije (idejni projekat ili glavni projekat) mora poštovati Tehničke preporuke EPCG i to: <ul style="list-style-type: none"> • Tehnička preporuka za priključenje potrošača na niskonaponsku mrežu TP-2 (dopunjeno izdanje); • Tehnička preporuka – Tipizacija mjernih mjesta; • Uputstvo i tehnički uslovi za izbor i ugradnju ograničivača strujnog opterećenja; • Tehnička preporuka TP-1b-Distributivna transformatorska stanica DTS- EPCG 10/04 kV. <p>Tehničke preporuke dostupne su na sajtu EPCG. Investitor je obavezan da od Elektrodistribucije Bar pribavi potvrdu o ometanju/neometanju elektroenergetskih instalacija na urbanističkoj parceli/lokaciji.</p>
17.2.	Uslovi priključenja na vodovodnu i kanizacionu infrastrukturu



U svemu prema izvodu iz DUP-a »Veliki pijesak«. Tehničku dokumentaciju izraditi u skladu sa važećim propisima, standardima i zakonskom regulativom, te priključenje objekata na infrastrukturnu mrežu projektovati prema uslovima dobijenim od nadležnih javnih preduzeća, a koji čine sastavni dio ovih uslova.

17.3. Uslovi priključenja na saobraćajnu infrastrukturu

U svemu prema izvodu iz DUP-a »Veliki pijesak«.

17.4. Ostali infrastrukturni uslovi

Uslovi za postavljanje polupodzemnih kontejnera

Shodno Odluci o komunalnom redu na teritoriji opštine Bar ("Službeni list Crne Gore - opštinski propisi", br. 051/19 od 17.12.2019), investitor stambenog, poslovnog i stambeno-poslovnog objekta preko 1.000m² korisne površine dužan je da u okviru svoje urbanističke parcele postavi polupodzemne kontejnere za sakupljanje komunalnog otpada.

Investitor nije dužan da postupi u skladu sa predhodnim stavom ukoliko se utvrdi da specijalno vozilo za pražnjenje podzemnih ili polupodzemnih kontejnera ne može da pristupi lokaciji objekta usljed saobraćajnih ili drugih razloga.

Predmetno oslobađanje utvrđuje se posebnim rješenjem organa lokalne uprave nadležnog za komunalne poslove po prethodno pribavljenom mišljenju d.o.o. "Komunalne djelatnosti" Bar.

Investitor je dužan da obezbjedi nesmetan pristup vozilima d.o.o. "Komunalne djelatnosti" Bar u cilju pražnjenja polupodzemnih kontejnera.

Shodno navedenom, u narednoj tabeli dati su uslovi za postavljanje polupodzemnih kontejnera.

Broj stambenih / poslovnih jedinica	Kriterijum	Kapacitet (m ³)	Minimalni kapacitet posuda koje treba ugraditi - ukupno (m ³)	Kapacitet za mokru frakciju (m ³)	Kapacitet za suhu frakciju (m ³)
do 30	0.11	3.30	3	Podijeljeno na suhu i mokru frakciju	
31	0.11	3.41	5	2.5	2.5
50	0.11	5.50	6	3	3
51	0.11	5.61	10	5	5
60	0.11	6.60	12	6	6
61	0.11	6.71	15	7.5	7.5
90	0.11	9.90	18	9	9
91	0.11	10.01			
110	0.11	12.10			
111	0.11	12.21			
140	0.11	15.40			
Preko 140	0.11	15.51			

Kapacitet posuda za objekte kolektivnog tipa stanovanja i poslovanje utvrđen je po kriterijumu da je na 10 stambenih/ poslovnih jedinica neophodan kapacitet od približno 1,1 m³.

Investitor je dužan da prije ugradnje pribavi saglasnost od d.o.o. "Komunalne



	<p>djelatnosti" Bar o potrebnom broju, vrsti i mjestu za postavljanje posuda. Posude koje se postavljaju su tipizirani kontejneri sa vrećom ili tvrdim uloškom za podzemno sakupljanje otpada:</p> <ul style="list-style-type: none"> - zapremine 1,3 m³, - zapremine 3 m³ i - zapremine 5 m³. <p>Elektronska komunikacija: Upućuje se investitor da, pri izradi tehničke dokumentacije iz oblasti elektronskih komunikacija, mora poštovati sledeće pravilnike:</p> <ul style="list-style-type: none"> • Pravilnik o širini zaštitnih zona i vrsti radio koridora u kojima nije dopušteno planiranje i gradnja drugih objekata (»Sl. list CG«, br. 33/14), kojim se propisuju način i uslovi određivanja širine zaštitnih zona elektronskih komunikacionih mreža, elektronske komunikacione infrastrukture i povezane opreme i radio koridora u čijoj zoni nije dopušteno planiranje i gradnja drugih objekata; • Pravilnik o tehničkim i drugim uslovima za projektovanje, izgradnju i korišćenje elektronske komunikacione mreže, elektronske komunikacione infrastrukture i povezane opreme u objektima (»Sl. list CG«, br. 41/15), kojim se propisuju tehnički i drugi uslovi za projektovanje, izgradnju i korišćenje elektronske komunikacione mreže, elektronske komunikacione infrastrukture i povezane opreme u poslovnim i stambenim objektima; • Pravilnik o uslovima za planiranje, izgradnju, održavanje i korišćenje pojedinih vrsta elektronskih komunikacionih mreža, elektronske komunikacione infrastrukture i povezane opreme, koji propisuju uslovi za planiranje, izgradnju, održavanje i korišćenje pojedinih vrsta elektronskih komunikacionih mreža, elektronske komunikacione infrastrukture i povezane opreme u Crnoj Gori; • Pravilnik o zajedničkom korišćenju elektronske komunikacione infrastrukture i povezane opreme, (»Sl. list CG«, br. 52/14), kojim se propisuju uslovi i način zajedničkog korišćenja elektronske komunikacione infrastrukture i povezane opreme, kao i mjere za povećanje razpoloživosti slobodnih kapaciteta u toj infrastrukturi. <p>Obaveza je investitora da poštuje propise koji se odnose na zaštitu i izgradnju elektronske komunikacione infrastrukture i elektronskih komunikacionih mreža, odnosno Zakona o elektronskim komunikacijama („Službeni list Crne Gore" broj: 40/13, 56/13, 2/17 i 49/19) i ostalih propisa koji su doneseni na osnovu njega. Sajt na kome se nalaze relevantni propisi u skladu sa kojim se obavlja izrada tehničke dokumentacije http:// www.ekip.me/regulativa/;</p> <p>Sajt na kome Agencija objavljuje podatke o postojećem stanju elektronske komunikacione infrastrukture http://ekinfrastuktura.ekip.me/ekip.me kao i Adresu web portala http://ekinfrastuktura.ekip.me/ekip/login.jsp preko koga sve zainteresovane strane od Agencije za telekomunikacije i poštansku djelatnost mogu da zatraže otvaranje korisničkog naloga, kako bi pristupili georeferenciranoj bazi podataka elektronske komunikacione infrastrukture.</p>
18	<p>POTREBA IZRADE GEODETSKIH, GEOLOŠKIH (GEOTEHNIČKIH, INŽENJERSKO- GEOLOŠKIH, HIDROGEOLOŠKIH, GEOMEHANIČKIH I SEIZMIČKIH) PODLOGA, KAO I VRŠENJA GEOTEHNIČKIH ISTRAŽNIH RADOVA I DRUGIH ISPITIVANJA</p>
	<p>Za potrebe projektovanja odnosno izradu idejnih i glavnih projekata izraditi elaborat o geološkim istraživanjima u skladu sa Zakonom o geološkim istraživanjima (»Sl. list RCG«, br. 28/93, 27/94, 42/94, 26/07, »Sl.list CG«, br. 28/11). Detaljna geološka istraživanja tla obavezno se vrše prije izrade tehničke dokumentacije za izgradnju</p>



objekata iz tačke 7 citiranog Zakona.
 Plansko područje prema pogodnosti terena za urbanizaciju spada u IIa kategoriju koju čine tereni pogodni za urbanizaciju uz manja ograničenja.
 Terene svrstane u drugu kategoriju pogodnosti za urbanizaciju karakteriše nagib terena od 5 do 10°, stabilan i uslovno stabilan teren sa manjim i rijetkim pojavama nestabilnosti, nosivosti 120-200kPa, nivoa do podzemne vode 1,5-4m i koeficijenta seizmičnosti ispod 0,14. Ova kategorija obuhvata ravničarske i padinske terene izgrađene od nevezanih, poluvezanih i na padinama vezanih stijena.
 Terene IIa kategorije na padinama izgrađuju vezani i poluvezani sedimenti, gdje su glavni otežavajući faktori za urbanizaciju naklonski ugao i nosivost terena.
 Izradi tehničke dokumentacije, u skladu sa propisima, mora da prethodi detaljno geomehaničko ispitivanje terena i izrada odgovarajućeg elaborata.
 Izbor fundiranja novih objekata prilagoditi rezultatima geomehaničkog elaborata, zahtjevima sigurnosti, ekonomičnosti i funkcionalnosti objekata. Konstrukciju novih objekata oblikovati na savremen način sa krutim tavanicama, bez miješanja sistema nošenja po spratovima, sa jednostavnim osnovama i sa jasnom seizmičkom koncepcijom.

19 **POTREBA IZRADE URBANISTIČKOG PROJEKTA**

/

20 **URBANISTIČKO-TEHNIČKI USLOVI ZA ZGRADE SADRŽE I URBANISTIČKE PARAMETRE**

Oznaka urbanističke parcele

UP 432
 Zona »A«, podzona »A2«, blok »5«

Površina urbanističke parcele

433,00m²

Maksimalni indeks zauzetosti

0.4

Postojeće stanje

KP 3219 KO Pečurice
 Površina prizemlja 25,00m²
 KP 3220 KO Pečurice
 Površina prizemlja 64,00m²

Površine koje predstavljaju zauzetost površina u odnosu na parcele je data aproksimativno.

Planirano stanje

Površina prizemlja 173,00m²

Površina pod objektom i bruto građevinska površina postojećih objekata, date su na osnovu kartografskog mjerenja sa topografsko katastarske podloge, dostavljene od Uprave za nekretnine koja je rađena za potrebe izrade Plana i prepoznate spratnosti na terenu. U površinu pod objektom nisu uračunate površine terasa, spoljašnjeg



	<p>stepeništa itd. U bruto građevinsku površinu nisu uračunate površine balkona, terasa, lođa, ispusta i dr. na spratnim etažama koje se ne prikazuju na katastarskoj podlozi.</p> <p>Ukoliko ima odstupanja kod površine postojećih objekata koji su evidentirani na podlozi na kojoj je Plan rađen, u dijelu balkona, terasa, ispusta i spoljašnjeg stepeništa, mjerodavno je stanje iz katastarskog operata.</p> <p>Napomena: Prethodno navedeno se ne odnosi na površine osnovnog gabarita objekta i na objekte koji nisu evidentirani na katastarskoj podlozi na kojoj je Plan rađen.</p>
Maksimalni indeks izgrađenosti	1.8
Bruto građevinska površina objekata (max BGP)	<p>Postojeće stanje</p> <p>KP 3219 KO Pečurice BGP objekta 25,00m² KP 3220 KO Pečurice BGP objekta 64,00m²</p> <p>Planirano stanje</p> <p>1.190,00m²</p> <p>Površine za obračun indeksa se obračunavaju u skladu sa Pravilnikom o bližem sadržaju i formi planskog dokumenta, kriterijumima namjene površina, elementima urbanističke regulacije i jedinstvenim grafičkim simbolima (Sl.list CG 24/10, 33/14), Pravilnikom o načinu obračuna površine i zapremine objekata -Službeni list Crne Gore br.47/2013 i Crnogorskim standardom MEST EN 15221-6:Upravljanje kapacitetima - Dio 6.</p>
Maksimalna spratnost objekata	<p>Postojeće stanje</p> <p>KP 3219 KO Pečurice Postojeća spratnost S+P KP 3220 KO Pečurice Postojeća spratnost P</p> <p>Planirano stanje</p> <p>5 nadzemnih etaža</p> <p>Spratnost objekata data je kao granična spratnost, do koje se objekat može graditi. <i>Visinska regulacija</i> definisana je maksimalnim brojem nadzemnih etaža.</p>



	<p>Suteren je nadzemna etaža kod koje se dio vertikalnog gabarita nalazi iznad kote konačno nivelisanog terena oko objekta i čiji su horizontalni gabariti definisani građevinskom linijom.</p>
Maksimalna visinska kota objekta	<p>Nivelacioni plan je urađen na osnovu kota terena prezentiranih na geodetskoj podlozi i tehničkih propisa. Predloženim nivelacionim rješenjem postignuti su nagibi saobraćajnica koji su dovoljni za odvođenje površinskih voda do slivnika atmosferske kanalizacije i dalje do recipijenta.</p> <p>Kote koje su date u nivelacionom planu nijesu uslovne. Detaljnim snimanjem terena i izradom glavnih projekata saobraćajnica moguće su manje korekcije kota iz plana na način da se obezbijedi odvođenje atmosferskih voda sa lokacije principom samoodvodnjavanja.</p> <p>Poštovati tehničke normative</p>
Parametri za parkiranje odnosno garažiranje vozila	<p>Zadovoljenje potreba za parkiranje vozila mora se rješavati na svojoj urbanističkoj parceli. Planom je definisan uslov za izgradnju objekta tako da svaki objekat koji se gradi, dograđuje i nadograđuje treba da zadovolji svoje potrebe za obezbjeđivanje potrebnog broja parking mjesta na urbanističkoj parceli na kojoj se objekat gradi (u dvorištima objekata i/ili u garažama u objektima u suterenskom i/ili podrumskom dijelu) po normativima iz PPPN za obalno područje, kako za putnička vozila tako i za autobuse i teretna vozila a sve saglasno "Pravilniku o bližem sadržaju i formi planskog dokumenta, kriterijumima namjene površina, elementima urbanističke regulacije i jedinstvenim grafičkim simbolima", (Službeni list CG broj 24/10).</p> <p>U cilju ispunjavanja uslova iz Plana za potreban broj PM za postojeće objekte, preporučuje se i dozvoljava udruživanje urbanističkih parcela, ili u slučaju kada nema uslova za parkiranje na pripadajućoj urbanističkoj parceli, ostvarivanje parkiranja na nekoj od susjednih urbanističkih parcela ili na nekoj drugoj urbanističkoj parceli u zahvatu Plana. Investitor može pitanje parkiranja riješiti i na drugi način u skladu sa posebnim opštinskim propisima (npr. učešće</p>



u izgradnji javnih parkirališta, javne garaže i dr.).
 Za turističke kapacitete u privatnim objektima (apartmani, vikendice i sl.) zahtjevi za parkiranjem se moraju rješavati na pripadajućoj parceli, na otvorenim/površinskim parkiralištima ili u garažama na pripadajućoj parceli a prema normativima datim ovim Planom.
 Ukoliko se više UP udružuje i realizuju kao jedinstveni kompleks, moguće je parkiranje rješavati za kompleks u cjelini u okviru jedne UP (izgradnja garaže (podzemne i/ili nadzemne) i/ili površinski parkinzi, a prema normativima iz ovog Plana).

Normativi za proračun potrebnog broja parking mjesta

Namjena	Br. parking mjesta	Jedinica
Stanovanje novo (rezidenti, vikendice)	1,3 pm	stan
Stanovanje postojeće	1,0 pm	stan
Banke	1 pm	50m ² BRGP
Medicinske ustanove	1 pm	35m ² BRGP
Administrativne ustanove	1 pm	70m ² BRGP
Pošte	1 pm	40 - 60m ² BRGP
Tržni centar (shopping mall)	1 pm	55m ² BRGP
Restorani, kafići	1 pm	4 stolica
Hotel (prema kategoriji)	1 pm	2 kreveta + 1 p.m. za autobuse na 30 kreveta
Hotel (apartmanskog tipa)	1 pm	2 apartmana
Sportski objekti	1 pm	16 gledalaca
Poslovni objekti	1 pm	60 m ² BRGP

U svim opštinskim, turističkim i naseljskim centrima mogu se graditi javne garaže.

Javne garaže mogu se graditi (na ili ispod parcele) na bilo kojoj UP koja saobraćajno zadovoljava i koja se nalazi u mješovitoj namjeni. Javne garaže mogu biti javni ili privatni objekti, ali sa javnom upotrebom. Javne garaže se mogu izgraditi kao podzemne na javnim parcelama koje imaju neku drugu namjenu, kao što su npr. parkovi, ulice, trgovi, sportski objekti i sl.
 Uslovi za projektovanje parkinga i garaža u okviru urbanističke parcele:

- Potreban broj parking mjesta riješiti u okviru urbanističke parcele;
- Kod formiranja otvorenih parkinga može se koristiti sistem upravnog, uzdužnog i kosog parkiranja ili njihova kombinacija, a veličina parking mjesta i parkirne saobraćajnice po normativima.
- Parkinge uz protočne saobraćajnice pomjeriti u odnosu na ivicu kolovoza za širinu dovoljnu za nesmetano uparkiranje (min. 0.5 m).
- Otvorena parkirališta raditi sa zastorom od asfalt-betona, betona, od prefabrikovanih betonskih elemenata u zavisnosti od koncepcije parterne obrade. Preporuka je da se nesmetano uparkiranje (min. 0.5 m).
- Otvorena parkirališta raditi sa zastorom od asfalt-betona, betona, od prefabrikovanih betonskih koristi zastor od prefabrikovanih elemenata (beton-trava) i uz ili između parkinga zasaditi drveće.
- Na vecim parkinzima sprovoditi mjere pejzažnog uređenja i oplemenjenja predmetne površine (npr. djelimicno popločanje, više manjih pergolom natkrivenih površina, zasadi adekvatnog zelenila,..), a sve u cilju ublažavanja negativnosti koje velika betonirana površina ima na ukupni pejzaž.
- Na UP se mogu graditi garaže (klasična i/ili mehanička - sa autoliftovima), podzemna i/ili nadzemna) u sklopu objekta i/ili kao samostalni objekti.
- Na urbanističkoj parceli ili njenom dijelu mogu se projektovati parkirališta i/ili garaža za putničke automobile sa kapacitetom i brojem parking mjesta zavisno od veličine urbanističke parcele (indeks zauzetosti, indeks izgrađenosti i spratnost) u skladu sa uslovima Plana. U zavisnosti od posebnih specifičnosti, projektovana garaža može biti otvorenog ili zatvorenog tipa, Položaj objekta prema obodnim saobraćajnicama je definisan građevinskom linijom, a za podzemne etaže do granice UP ukoliko ne postoje neka druga tehnička ograničenja kojima bi se ugrozila bezbjednost susjednih objekata.
- Prilikom izrade Tehničke dokumentacije za izgradnju podzemne garaže neophodno je predvideti mjere obezbeđenja postojećih objekata u neposrednoj blizini, ukoliko je

potrebno. Broj podzemnih etaža nije ograničen.

- Prilikom projektovanja klasičnih garaža poštovati normative i standarde koji definišu ovu oblast. (širina jednosmjerne i/ili dvosmjerne prave odnosno kružne rampe, nagib rampe, broj rampi u zavisnosti od veličine garaže, slobodna visina garaže, širina prolaza (parkirne saobraćajnice), veličina parking mjesta u odnosu na položaj konstruktivnih elemenata itd). Vrste rampi projektovati prema izvršenim analizama, a u cilju postizanja što bolje ekonomičnosti i iskorišćenosti date lokacije.

- U objektu, ili u posebnom aneksu se mogu predvidjeti poslovni prostori potrebni za održavanje vozila (radionica za manje popravke, za vulkanizera, za pranje vozila, prodavnicu rezervnih dijelova), a što će zavisiti od mogućnosti lokacije te od izvršenih analiza i potreba takvih sadržaja kao i njihove ekonomske opravdanosti i za njih se može predvidjeti eksterni kolski prilaz.

- U blizini ulazne partije, u dijelu objekta javne parking garaže, mogu se predvidjeti parking za bicikla i vozila A kategorije kao i upravni dio garaže (kancelarije + prateći sadržaji).

Kolski prilaz (ulaz i izlaz iz garaže) riješiti prema postojećim saobraćajnim tokovima na tom lokalitetu a poželjno je projektovati prilaz (ulaz i izlaz) iz garaže sa servisne saobraćajnice. Tačan položaj priključka garaže na javne saobraćajnice, definisaće se na nivou tehničke dokumentacije, bez izdvajanja posebne parcele za pristup. Preporuka je da se ulaz i izlaz iz garaže objedine tj. da imaju zajedničku kontrolu.

- Pješачka vertikalna komunikacija se sastoji od stepeništa i/ili lifta koji ima predviđen izlaz na krovnu terasu. Krov garaže se može koristiti kao parkiralište ili kao ozelenjena krovna terasa, a poželjno je primjeniti i vertikalno ozelenjavanje fasada.

Protivpožarne vertikale predvidjeti u skladu sa protivpožarnim propisima i potrebama garaže.

- Prilikom projektovanja i izgradnje garaže pridržavati se pravilnika o tehničkim zahtjevima za zaštitu garaža za putničke automobile od požara i eksplozija (Službeni list CG, br13/07 i 32/11)



	<p>- Ne dozvoljava se postavljanje pojedinačnih garaža za jedno ili manji broj vozila izvedenih od lima ili na drugi vizuelno neprihvatljiv način, kao i njihovo pretvaranje u druge namjene (proodavnice, auto radionice, servisi i slicno).</p>
Smjernice za oblikovanje i materijalizaciju, posebno u odnosu na ambijentalna svojstva područja	<p>Arhitektonsko oblikovanje objekta Zbog izuzetnih prirodnih vrijednosti planirati ekskluzivne, savremeno dizajnirane turističke objekte, koji svojom arhitekturom i kapacitetima neće opteretiti prostor. U dijelu dizajna i izgradnje, objekti treba da zadovolje kritrijume visokog standarda. Imajući u vidu karakter ambijenta, dizajn objekata podrazumijeva obezbeđivanje kvalitetnih vizura na okolni prostor. Novi objekti treba da budu građeni sa elementima primorske arhitekture, što znači pridržavanje izvjesnog broja stilskih odlika koje se kombinuju sa savremenim tehničkim zahtjevima. Izgradnju turističkih objekata prilagoditi prirodnim karakteristikama i morfologiji terena (osnova objekta mora da bude usklađena sa prirodnim padom terena). Prostor oko objekata treba da bude posebno parterno arhitektonski riješen. Radi očuvanja ambijenta, na dijelu terena u nagibu, preporučuje se izgradnja podzida ne viših od 1,5 m. Primjeniti podzide, suvomeđe, ogradne zidove, stepenice, rampe i sl. elemente primorske arhitekture partera, a preporučuje se da budu rađeni u kamenu.</p> <p>Oblikovanje prostora i materijalizacija Rješavanjem zahtjeva korisnika za gradnjom novih ili intervencijama na postojećim objektima, uz striktnu kontrolu tehničke dokumentacije i realizacije, dopriniće se unapređenju arhitektonskih i likovnih vrijednosti samih objekata, a samim tim i ukupne slike naselja i grada. Arhitektonske volumene objekata potrebno je pažljivo projektovati sa ciljem postizanja homogene slike naselja i grada. Fasade objekata kao i krovne pokrivače predvidjeti od kvalitetnog i trajnog materijala i kvalitetno ugraditi.</p>
Uslovi za unapređenje energetske efikasnosti	U procesu projektovanja neophodno je



		<p>pridržavati se Zakona o efikasnom korišćenju energije (»Službeni list CG«, br. 57/14, 03/15)</p> <p>U cilju racionalizacije potrošnje energije i sve izraženijih zahtjeva za zaštitom čovjekove okoline predlažu se dvije osnovne mjere: štednja i korišćenje alternativnih izvora energije.</p> <p>Osnovna mjera štednje je poboljšanje toplotne izolacije prostorija, koja ne dozvoljava pregrevanje dok u zimskom zadržava toplotu. Osim odgovarajuće termoizolacije potrebno je voditi računa o adekvatnoj veličini otvora vodeći računa o mikroklimatskim uslovima ovog podneblja.</p> <p>Energetske potrebe u ovom području mogu se podmiriti iz nekonvencijalnih primarnih izvora, kao što je energija direktnog sunčevog zračenja. Treba težiti da se primjenjuju one energetske transformacije gdje nema izgaranja ni proizvodnje ugljendioksida.</p>
21	DOSTAVLJENO: Podnosiocu zahtjeva, u spise predmeta, urbanističko-građevinskoj inspekciji i arhivi.	
22	OBRADIVAČI URBANISTIČKO-TEHNIČKIH USLOVA:	Samostalna savjetnica I, Arh. Sabaheta Divanović, dipl.ing.
23	OVLAŠĆENO SLUŽBENO LICE:	Arh. Sabaheta Divanović, dipl.ing.
24	M.P. Sekretarka, Nikoleta Pavicević spec.sci.am <i>N. Pavicević</i>	potpis ovlašćenog službenog lica
25	PRILOZI	
	<ul style="list-style-type: none">- Grafički prilozi iz planskog dokumenta- Tehnički uslovi d.o.o. »Vodovod i kanalizacija« - Bar- Vodni uslovi Sekretarijata za komunalno-stambene poslove i zaštitu životne sredine Opštine Bar- List nepokretnosti i kopija katastarskog plana	



Crna Gora
O P Š T I N A B A R

Sekretarijat za uređenje prostora

Broj: 07-014/20-691/3
Bar, 07.05.2021.godine

IZVOD IZ DUP-a »VELIKI PIJESAK«








ZA URBANISTIČKE PARCELE BROJ »432«, U ZONI »A«, PODZONA »A2«, BLOK »5«



Ovjerava:
Samostalna savjetnica I,


Arh. **Sabaheta Divanović**, dipl. ing.

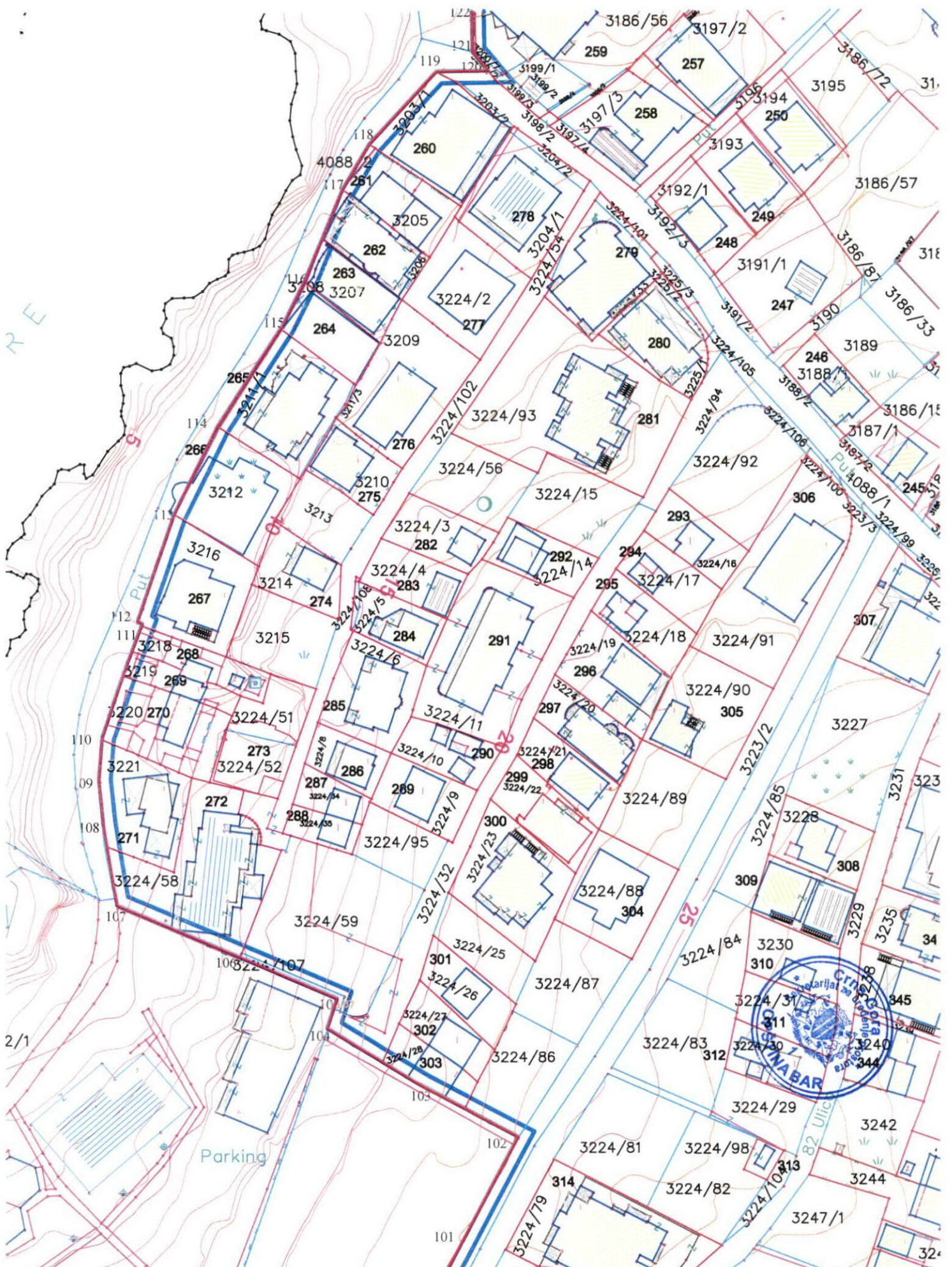
LEGENDA

	granica zahvata DUP-a
1, 8, 13	karakteristične tačke granice zahvata DUP-a
	granica morskog dobra
A, B	oznaka anketnih zona
	granica anketne zone A
	granica anketne zone B
1, 28, 96, 130, 525	broj postojećeg objekta
	postojeći objekat
	granica postojeće izgrađene parcele
	postojeći objekti koji se ne mogu legalizovati (predviđeni su za ukljanjanje)

DETALJNI URBANISTIČKI PLAN "VELIKI PIJESAK"

Postojeće stanje ANALIZA POSTOJEĆEG STANJA (KATASTARSKE PARCELE, POSTOJEĆI OBJEKTI I OBJEKTI U IZGRADNJI)

Investitor	Oznaka sjevera
VLADA CRNE GORE	
Obrađivač	Razmjera
MINISTARSTVO ODRŽIVOG RAZVOJA I TURIZMA	R 1:1000
	Broj lista



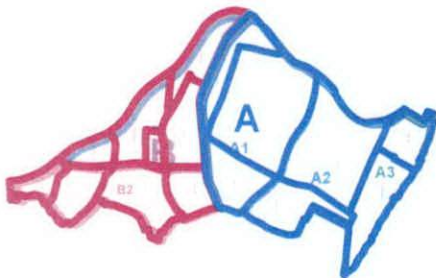
RJE

Parking





- A, B oznaka zone
- A1, B2 oznaka podzone
- granica zone A
- granica zone B
- granica podzone A1
- granica podzone A2
- granica podzone A3
- granica podzone B1
- granica podzone B2



- postojeći nadzemni 10 kV DV
prema TS 35/10 kV Veliki Pijesak
- izletničko planinarska staza
- prilazi

LEGENDA

- granica zahvata DUP-a
- karakteristične tačke granice zahvata DUP-a
- granica morskog dobra
- oznaka urbanističke parcele
- površina urbanističke parcele
- građevinska linija
- regulaciona linija
- postojeći objekti
- uređeno zelenilo
- uređeni vodotoci

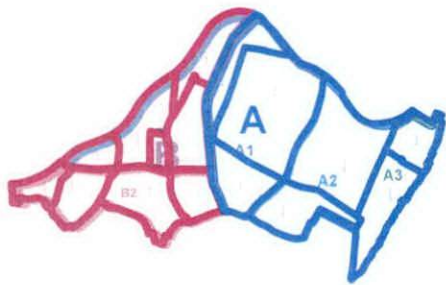
DETALJNI URBANISTIČKI PLAN "VELIKI PIJESAK"

Planirano stanje PARCELACIJA I REGULACIJA













Investitor	Oznaka sjevera
VLADA CRNE GORE	
Obrađivač	Razmjera
MINISTARSTVO ODRŽIVOG RAZVOJA I TURIZMA	R 1:1000
	Broj lista
	09



- A, B oznaka zone
 A1, B2 oznaka podzone
-  granica zone A
 -  granica zone B
 -  granica podzone A1
 -  granica podzone A2
 -  granica podzone A3
 -  granica podzone B1
 -  granica podzone B2



LEGENDA

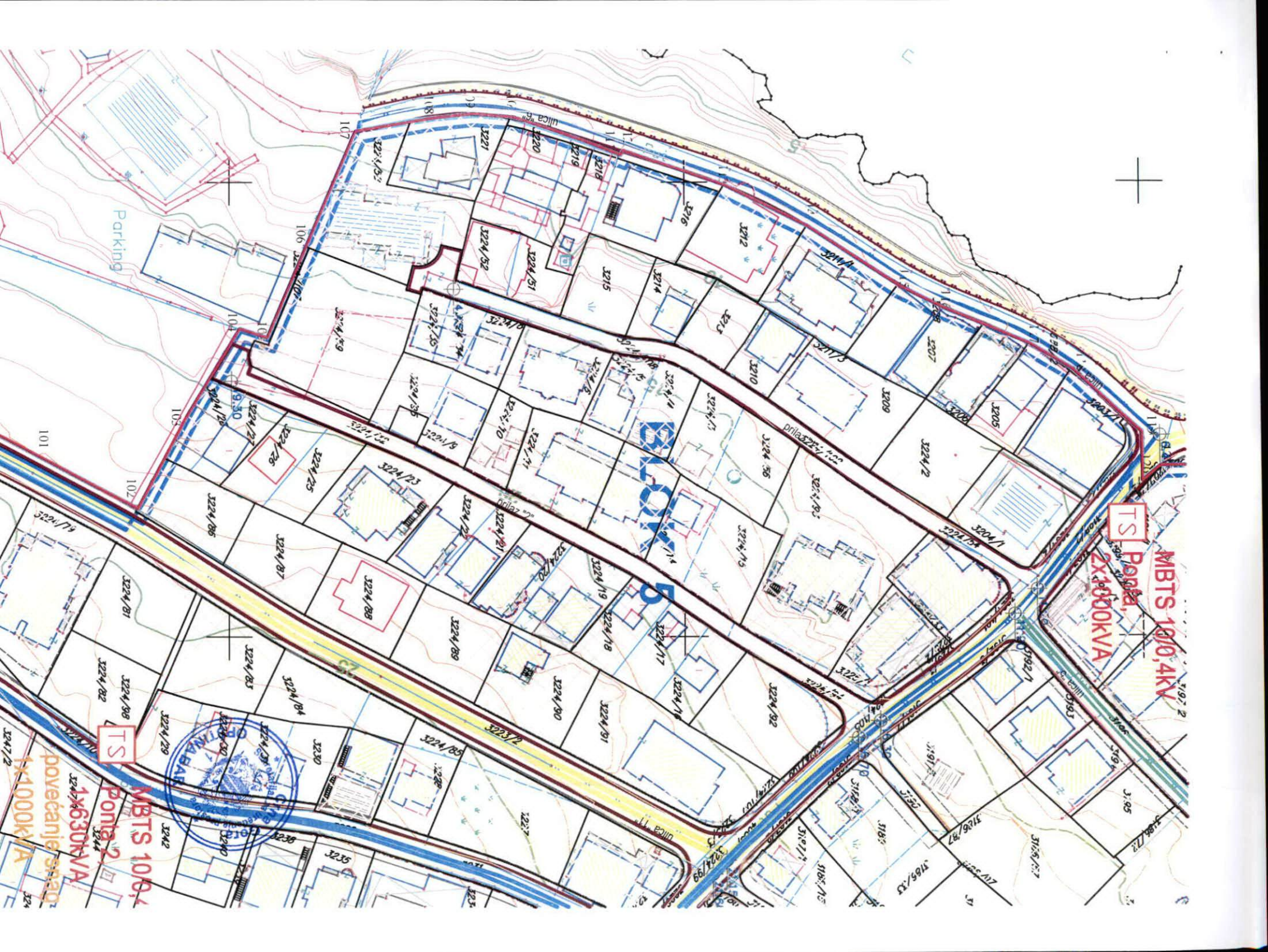
-  granica zahvata DUP-a
-  karakteristične tačke granice zahvata DUP-a
-  granica morskog dobra
-  granica urbanističke parcele
-  postojeći nadzemni 10 kV DV prema TS 35/10 kV Veliki Pijesak
-  izletničko planinarska staza
-  prilazi
-  saobraćajnice
-  površine za mješovite namjene
-  površine za sakralni objekat
-  površine za uređeno zelenilo
-  površine regulisanog potoka

DETALJNI URBANISTIČKI PLAN "VELIKI PIJESAK"

Planirano stanje NAMJENA POVRŠINA

Investitor	Oznaka sjevera
VLADA CRNE GORE	
Obrađivač	Razmjera R 1:1000 Broj lista 08
MINISTARSTVO ODRŽIVOG RAZVOJA I TURIZMA	





Parking

TS
Ponta 2
2X16300KVA
MBTS 1000,4KV

TS
Ponta 2
1x6300KVA
povećanje snage
1x1000KVA
MBTS 1000,4KV






LEGENDA




granica zahvata DUP-a




granica urbanističke parcele



oznaka urbanističke parcele



površina urbanističke parcele



karakteristične prelomne tačke
urbanističke parcele

DETALJNI URBANISTIČKI PLAN "VELIKI PIJESAK"

Planirano stanje

PRELOMNE TAČKE URBANISTIČKIH PARCELA

Investitor

VLADA CRNE GORE

Oznaka sjevera



Obrađivač

**MINISTARSTVO ODRŽIVOG RAZVOJA
I TURIZMA**

Razmjera

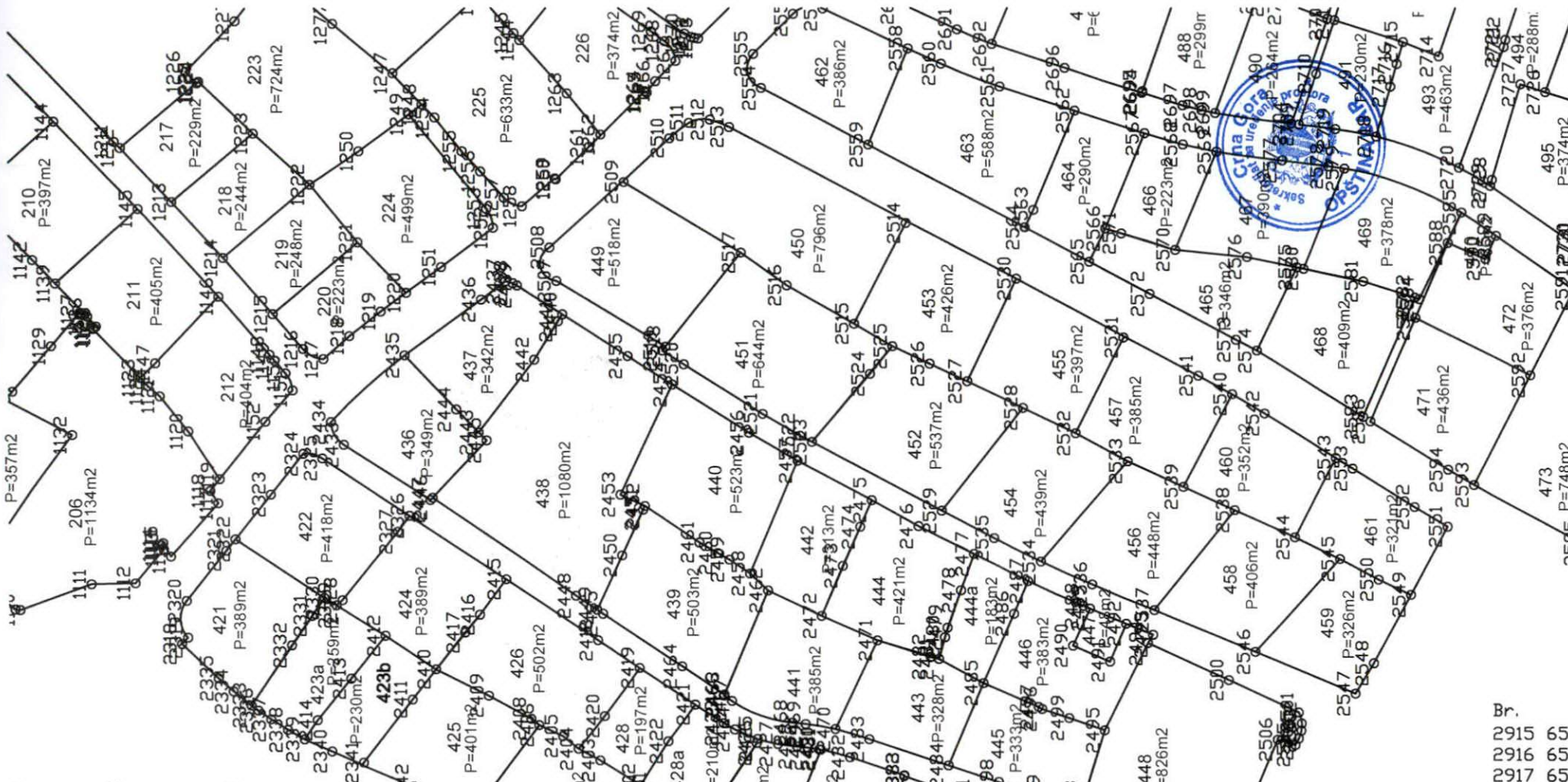
R 1:1000

Broj lista

KOORDINATE PRELOMNE TAČKE UP

Br.	Y	X
2350	6594993.04	4654879.77
2351	6594991.27	4654874.62
2352	6594988.16	4654864.60
2353	6594987.41	4654861.09
2370	6595007.80	4654853.09
2371	6595004.14	4654854.03
2372	6594997.65	4654856.77
2373	6594993.04	4654858.71
2374	6594990.63	4654859.73
2386	6595014.23	4654870.95
2387	6595011.02	4654863.76
2388	6595009.20	4654873.37
2389	6595007.31	4654873.86
2390	6595007.23	4654872.69
2391	6595006.24	4654872.89
2392	6595006.45	4654873.52
2393	6595001.54	4654875.21
2394	6595002.01	4654876.43
2395	6594998.10	4654878.18
2396	6594997.27	4654878.42





Br.	Y	X
2550	6595063.22	4654791.12
2551	6595072.34	4654779.29
2552	6595075.72	4654784.93
2553	6595082.34	4654795.64
2554	6595147.80	4654897.17
2555	6595153.64	4654898.55
2556	6595160.51	4654891.71
2557	6595161.42	4654886.61
2558	6595154.56	4654871.99
2559	6595138.01	4654878.76
2560	6595151.93	4654866.34
2561	6595148.00	4654856.40
2562	6595143.85	4654843.49
2563	6595126.82	4654850.62
2564	6595123.83	4654852.08

Br.	Y	X
2620	6594900.63	4654674.20
2621	6594906.71	4654673.67
2622	6594902.89	4654662.28
2623	6594895.82	4654664.65
2624	6594893.25	4654656.52


Br.	Y	X
2335	6595147.80	4654897.17
2336	6595153.64	4654898.55
2337	6595160.51	4654891.71
2338	6595161.42	4654886.61
2339	6595154.56	4654871.99
2340	6595138.01	4654878.76
2341	6595151.93	4654866.34
2342	6595148.00	4654856.40
2343	6595143.85	4654843.49
2344	6595126.82	4654850.62
2345	6595123.83	4654852.08

Br.	Y	X
2352	6595147.80	4654897.17
2353	6595153.64	4654898.55
2354	6595160.51	4654891.71
2355	6595161.42	4654886.61
2356	6595154.56	4654871.99
2357	6595138.01	4654878.76
2358	6595151.93	4654866.34
2359	6595148.00	4654856.40
2360	6595143.85	4654843.49
2361	6595126.82	4654850.62
2362	6595123.83	4654852.08


Br.	Y	X
2780	6595100.00	4654927.41
2781	6595100.00	4654927.41
2782	6595100.00	4654927.41
2783	6595100.00	4654927.41
2784	6595100.00	4654927.41
2785	6595100.00	4654927.41
2786	6595100.00	4654927.41
2787	6595100.00	4654927.41
2788	6595100.00	4654927.41
2789	6595100.00	4654927.41
2790	6595100.00	4654927.41

Br.	Y	X
2915	6595100.00	4654927.41
2916	6595100.00	4654927.41
2917	6595100.00	4654927.41
2918	6595100.00	4654927.41
2919	6595100.00	4654927.41
2920	6595100.00	4654927.41
2921	6595100.00	4654927.41
2922	6595100.00	4654927.41
2923	6595100.00	4654927.41
2924	6595100.00	4654927.41
2925	6595100.00	4654927.41
2926	6595100.00	4654927.41
2927	6595100.00	4654927.41
2928	6595100.00	4654927.41
2929	6595100.00	4654927.41
2930	6595100.00	4654927.41
2931	6595100.00	4654927.41
2932	6595100.00	4654927.41
2933	6595100.00	4654927.41

LEGENDA:



Granica zahvata Plana
 Granica Morsko dobro
 Građevinska linija G1
 Granica urbanističke parcele
 Oznaka urbanističke parcele
 Kolsko-pješačke površine
 Pješačke površine
 Osovine saobraćajnice
 Oznaka mjesta priključka
 Oznaka presjeka tangenata



Primarna saobraćajnica iz GUR-a
 Sabirne ulice iz GUR-a
 Vaznije sabirne ulice iz GUR-a
 Regulaciona linija
 Povrsina koridora za ulice
 Ivica kolovoza - I faza-sabirne ulice
 Ivica kolovoza - I faza-pristupne ulice
 Postojeće saobraćajnice
 Autobusko stajalište
 Izletničko-planinarska staza

DETALJNI URBANISTIČKI PLAN "VELIKI PIJESAK"

Planirano stanje SAOBRAĆAJ

Investitor

VLADA CRNE GORE

Oznaka sjevera



Obrađivač

**MINISTARSTVO ODRŽIVOG RAZVOJA
 I TURIZMA**

Razmjera

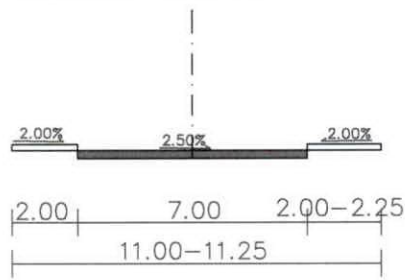
R 1:1000

Broj lista

Poprečni presjeci

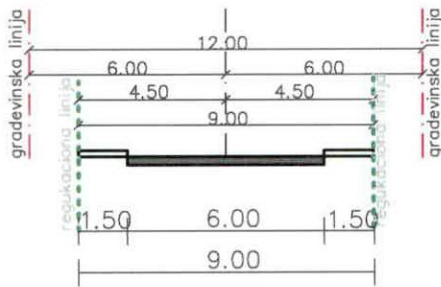
presjek A-A

"Jadranska magistrala"



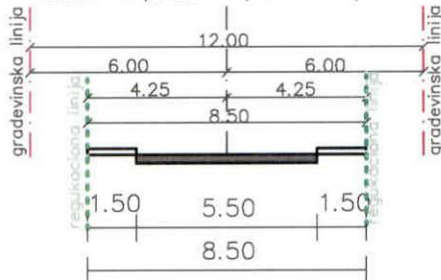
presjek B-B

ulica "1"



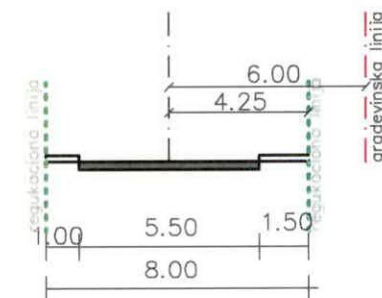
presjek C-C

ulica "Bratstva i jedinstva"
ulica "2", ulica "11", ulica "17";



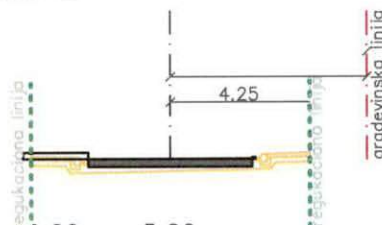
presjek D-D

ulica "4"



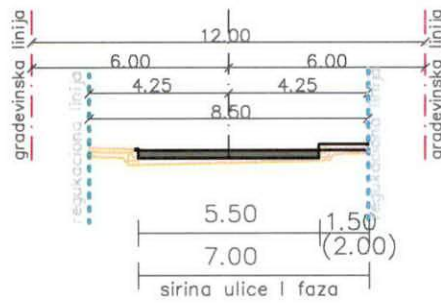
presjek E-E

ulica "6"



presjek F-F

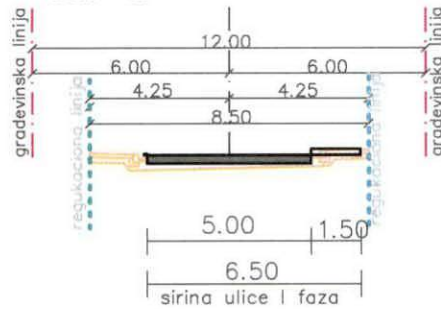
ulica "3"



presjek G-G

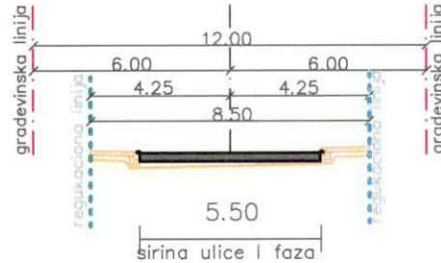
ulica "3"

ulica "12"



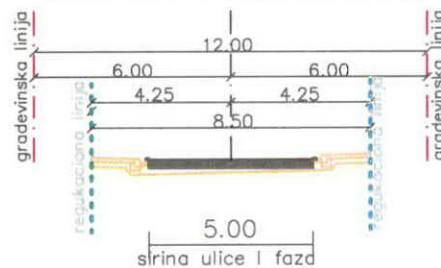
presjek H-H

ulica "16"




presjek K-K

ulica: "5", "7", "8", "9", "10",
ulica: "13", "14", "15", "18", "19", "20", "21"

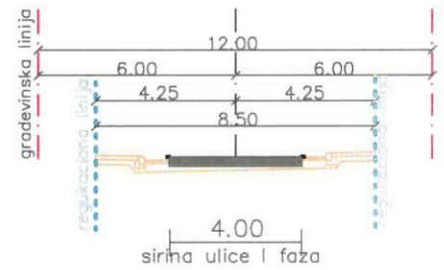


presjek L-L



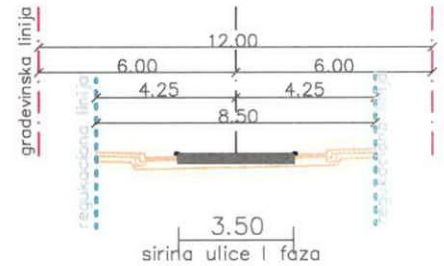
presjek M-M

prilaz: "1", "2", "3", "4", "5", "6", "7"
prilaz: "10", "11", "16", "19"

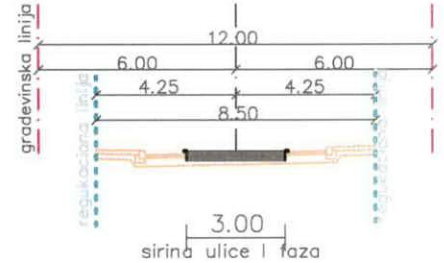


presjek N-N

prilaz: "8", "9",



presjek O-O



presjek P-P

pješačke staze



1,50-3,00

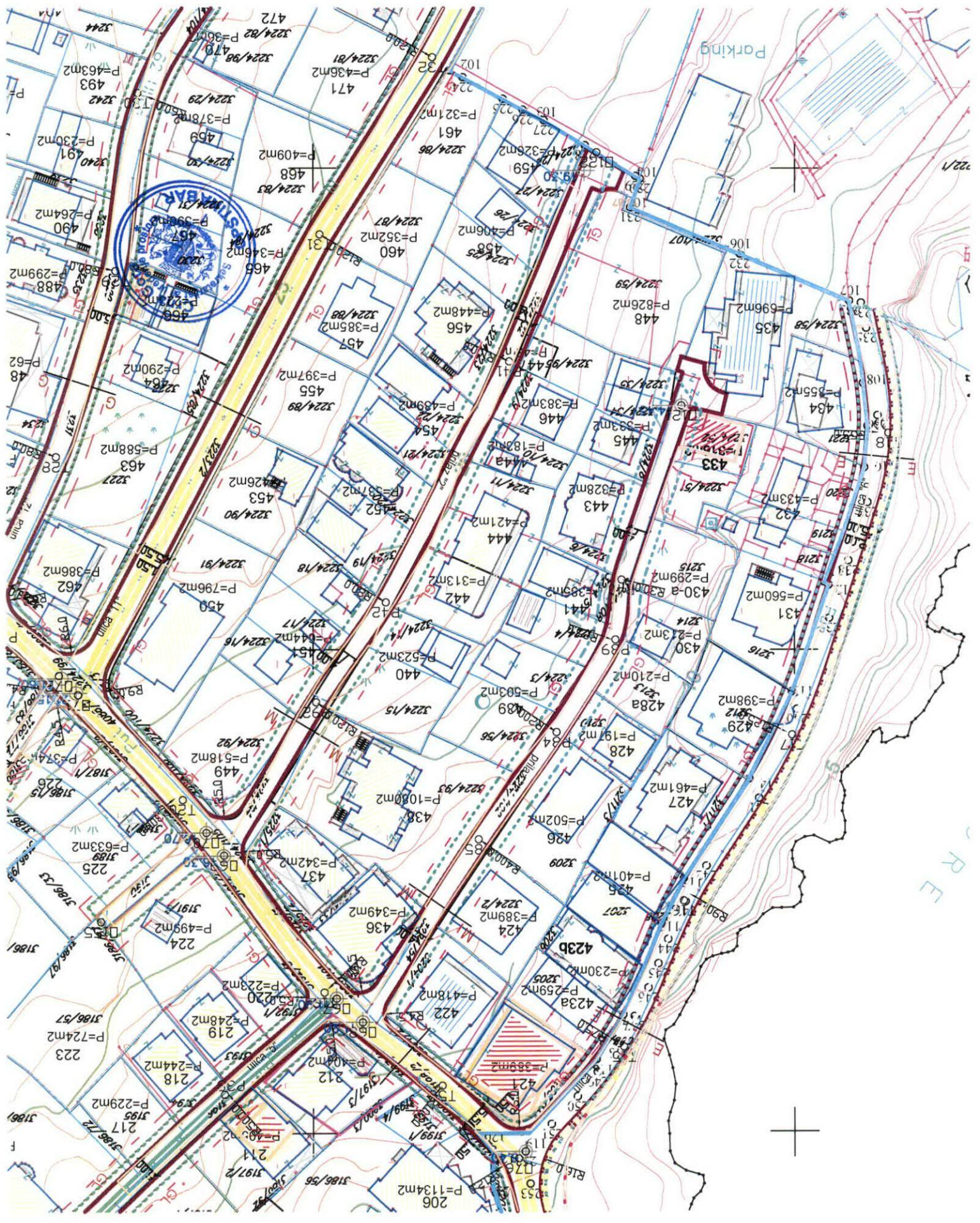
Koordinate tjemena ulica

T1 6595207.79 4655575.48
T2 6595191.88 4655561.71
T3 6595199.07 4655482.13
T4 6595210.80 4655332.48
T5 6595187.36 4655253.83
T6 6595176.71 4655246.60
T7 6595185.00 4655249.04
T8 6595155.68 4655248.73
T9 6595128.23 4655246.47
T10 6595107.01 4655240.73
T11 6595044.92 4655195.39
T12 6595057.58 4655118.22
T13 6595071.96 4655068.55
T14 6595052.87 4655024.33
T15 6595035.36 4654982.32
T16 6595022.98 4654952.00
T17 6595000.51 4654917.55
T18 6594980.55 4654855.04
T19 6595097.68 4654970.92
T20 6595127.08 4654930.98
T21 6595177.81 4654880.48
T22 6595273.83 4654854.76
T23 6595355.10 4654793.77
T24 6595443.63 4654769.21
T25 6595473.50 4654767.44
T26 6595290.08 4654671.34
T27 6595284.70 4654638.64
T28 6595153.37 4654860.06
T29 6595140.98 4654821.50
T30 6595136.43 4654784.36
T31 6595098.65 4654813.90
T32 6595075.27 4654776.91
T33 6595022.14 4654618.21
T34 6595318.17 4654543.87
T35 6595339.13 4654540.82
T36 6595353.50 4654503.23
T37 6595380.40 4654475.46
T38 6595557.04 4654885.54
T39 6595567.74 4654938.50
T40 6595573.71 4654957.05
T41 6595416.32 4655068.21
T42 6595329.87 4655108.26
T43 6595131.53 4655104.01
T44 6595157.10 4655117.24
T45 6595417.38 4655141.58
T46 6595614.24 4655053.94
T47 6595656.55 4655045.15
T48 6595605.60 4655106.12
T49 6595417.96 4655206.45
T50 6595392.28 4655240.40
T51 6595370.19 4655238.98
T52 6595321.05 4655264.58
T53 6595276.78 4655251.86
T54 6595198.41 4655228.70
T55 6595491.30 4655171.77
T56 6595073.16 4654990.29

T57 6595317.58 4654516.82
T58 6595255.63 4654526.05
T59 6595239.67 4654531.82
T60 6595233.75 4654518.59
T61 6595252.26 4654508.62
T62 6595265.83 4654503.46
T63 6595284.74 4654487.81
T64 6595310.26 4654471.21
T65 6595327.49 4654457.76
T66 6595391.30 4654412.34
T67 6595388.69 4654403.40







POVRŠINE ZA PEJZAŽNO UREĐENJE - PU

Površine za pejzažno uređenje javne namjene PUJ



ZELENILO UZ SAOBRAĆAJNICE



PARK

LINEARNO ZELENILO - DRVOREDI

Površine za pejzažno uređenje ograničene namjene PUO



ZELENILO STAMBENIH OBJEKATA I BLOKOVA



ZELENILO VJERSKIH OBJEKATA

Površine za pejzažno uređenje specijalne namjene PUS



ZAŠTITNI POJAS



ZELENILO INFRASTRUKTURE

LEGENDA



granica zahvata DUP-a



karakteristične tačke granice zahvata DUP-a




granica morskog dobra



granica urbanističke parcele



postojeći nadzemni 10 kV DV
prema TS 35/10 kV Veliki Pijesak



izletničko planinarska staza



prilazi



saobraćajnice



površine regulisanog potoka

**DETALJNI URBANISTIČKI PLAN
"VELIKI PIJESAK"**

**Planirano stanje
PEJZAŽNA ARHITEKTURA**

Investitor

VLADA CRNE GORE

Oznaka sjevera

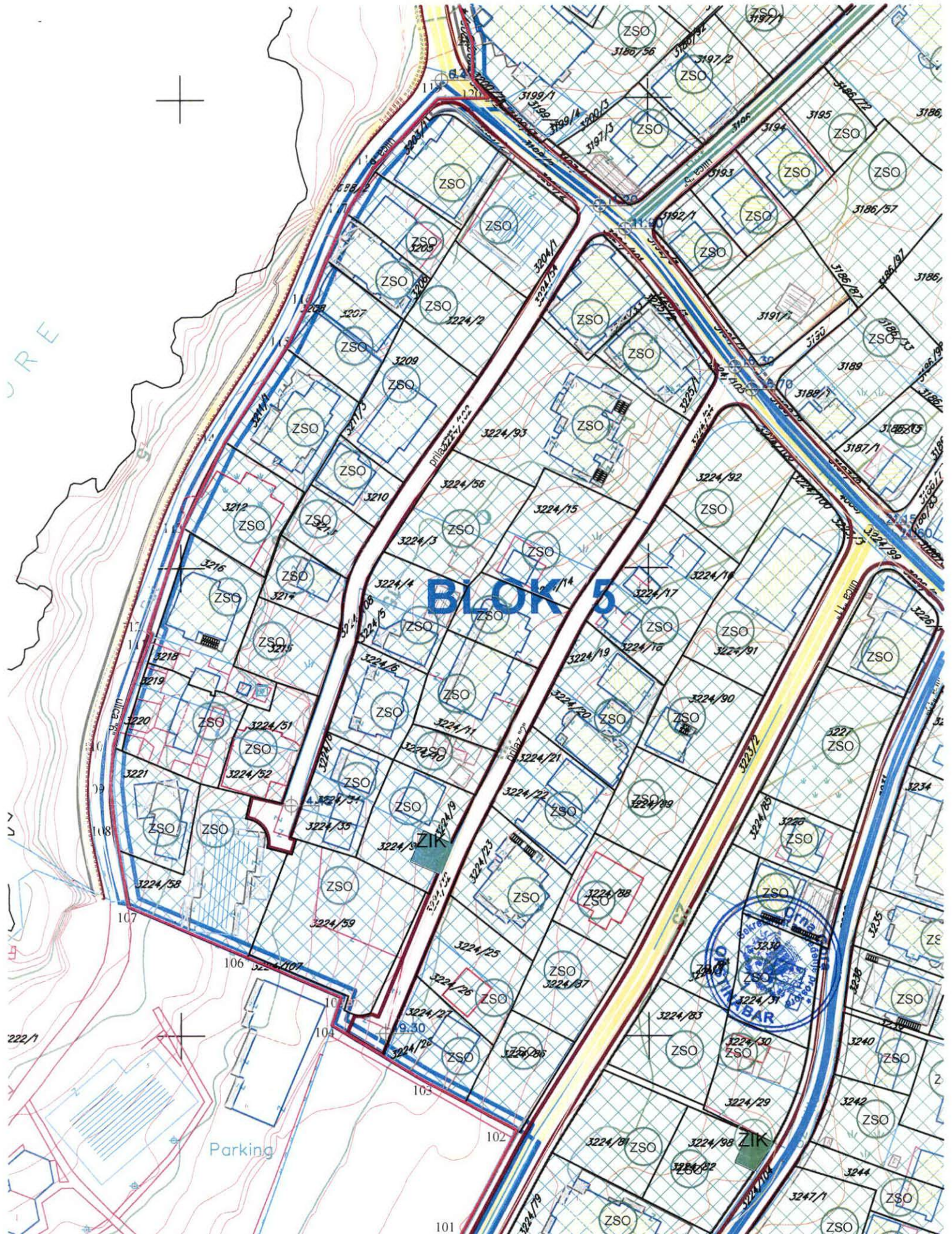


Obrađivač

Razmjera

R 1:1000









Legenda

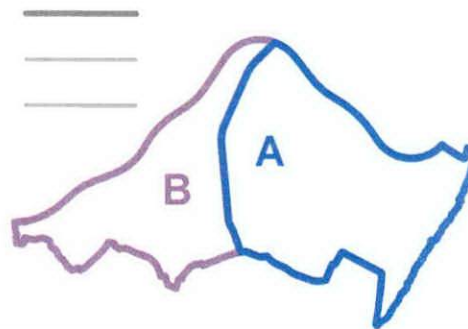
-  regulaciona linija
-  površina koridora za ulice
-  TS 10/0,4kV
-  TS 10/0,4kV - plan
-  Elektrovod 10kV
-  Elektrovod 10kV - plan
-  Elektrovod 0,4kV - plan



Granice i oznake traforejona

LEGENDA


-  granica zahvata DUP-a
-  granica morskog dobra
- 1, 8, 13 karakteristične tačke granice zahvata DUP-a
- A, B oznaka zone
- A1, B2 oznaka podzone
-  granica zone A
-  granica zone B

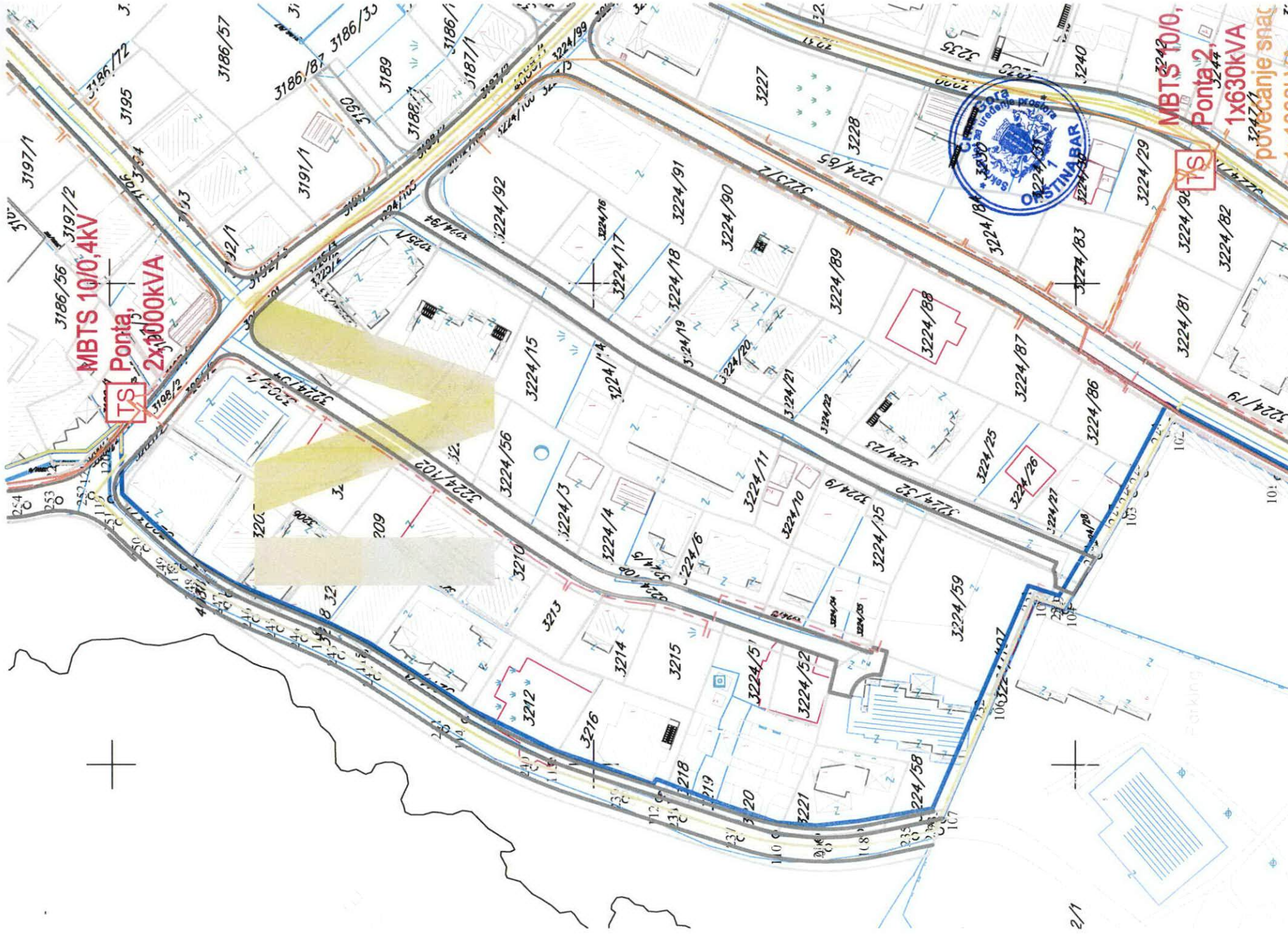


**DETALJNI URBANISTIČKI PLAN
"VELIKI PIJESAK"**

Planirano stanje
ELEKTROENERGETIKA



Investitor	Oznaka sjevera
VLADA CRNE GORE	
Obrađivač	Razmjera
MINISTARSTVO ODRŽIVOG RAZVOJA	R 1:1000
	Broj lista











MBTS 10/0,4KV
Ponta,
2x1000kVA













MBTS 10/0,
Ponta 2,
1x630kVA
povećanje snage

LEGENDA

	POSTOJEĆE KOMUNIKACIONO OKNO
	POSTOJEĆI TK PODZEMNI KABAL
	POSTOJEĆE KOMUNIKACIONO SPOLJAŠNJI IZVOD
	PLANIRANI TK PODZEMNI KABAL
	PLANIRANO KOMUNIKACIONO OKNO
	OZNAKA OKNA
	postojeći nadzemni 10 kV DV prema TS 35/10 kV Veliki Pijesak
	izletničko planinarska staza
	prilazi


LEGENDA

	granica zahvata DUP-a
	karakteristične tačke granice zahvata DUP-a
	granica morskog dobra
	oznaka urbanističke parcele
	površina urbanističke parcele
	građevinska linija
	regulaciona linija
	postojeći objekti
	uređeno zelenilo
	uređeni vodotoci

DETALJNI URBANISTIČKI PLAN "VELIKI PIJESAK"


Planirano stanje
ELEKTRONSKE TELEKOMUNIKACIJE



Investitor	Oznaka sjevera
VLADA CRNE GORE	
Obrađivač	Razmjera
MINISTARSTVO ODRŽIVOG RAZVOJA	R 1:1000
	Broj lista









LEGENDA - HIDROTEHNIČKA INFRASTRUKTURA



Vodovod
 Planirani vodovod
 Kanalizacioni vod
 Planirani kanalizacioni vod
 Kanalizacioni vod-atmosferska
 Planirani kanalizacioni vod-atmosferska
 Smjer odvodjenja




LEGENDA:

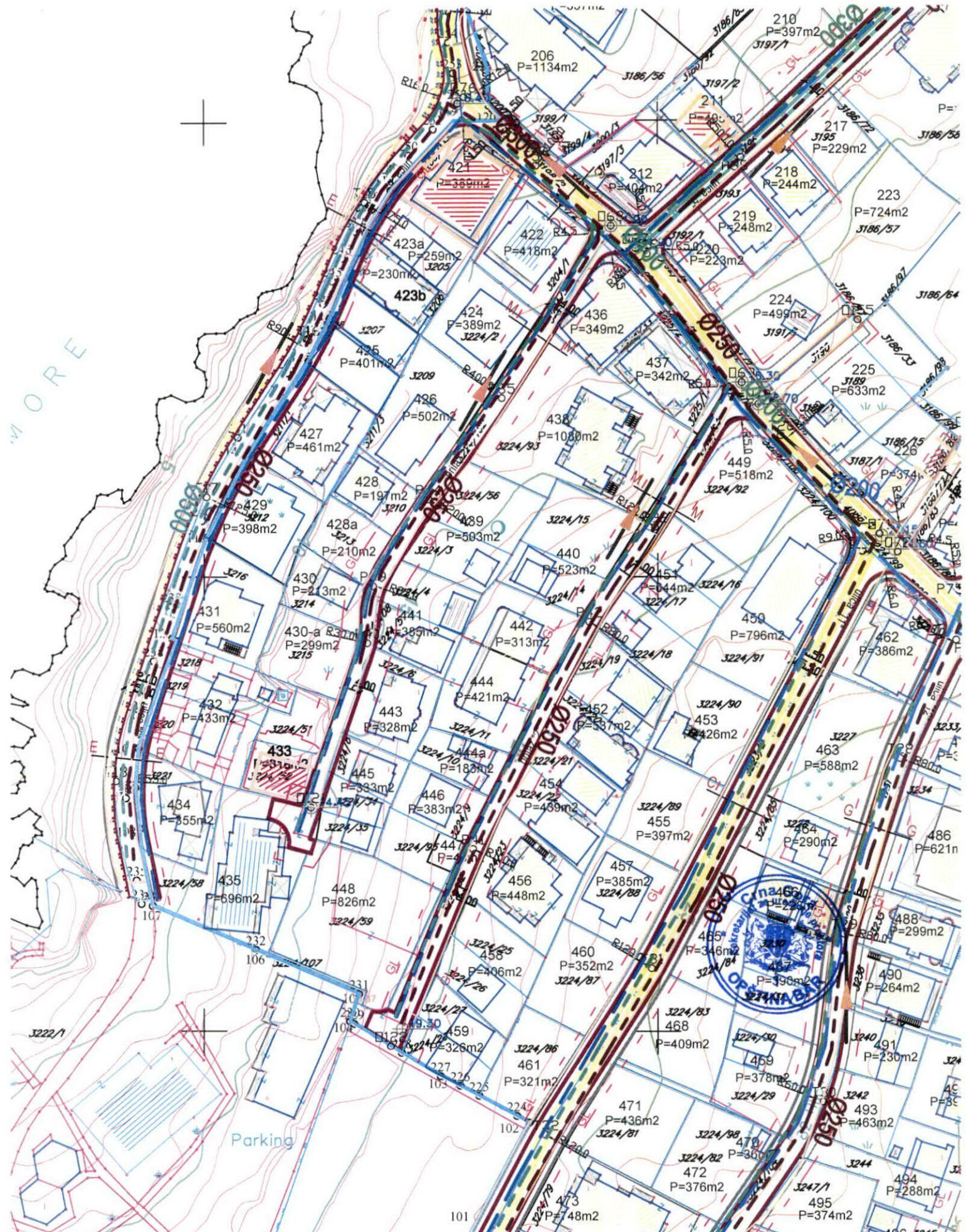
-  granica zahvata DUP-a
-  karakteristične tačke granice zahvata DUP-a
-  granica morskog dobra
-  oznaka urbanističke parcele
-  površina urbanističke parcele
-  građevinska linija
-  regulaciona linija
-  postojeći objekti
-  uređeno zelenilo
-  uređeni vodotoci

DETALJNI URBANISTIČKI PLAN "VELIKI PIJESAK"

Planirano stanje HIDROTEHNIČKE INSTALACIJE

Investitor	Oznaka sjevera
VLADA CRNE GORE	
Obrađivač	Razmjera
MINISTARSTVO ODRŽIVOG RAZVOJA I TURIZMA	R 1:1000
	Broj lista
	12





TEHNIČKI USLOVI

Za izradu projektne dokumentacije za priključenje na hidrotehničku infrastrukturu

a) Opšti dio

Vodovod:

- o Za registrovanje utroška vode cijelog objekta potrebno je ugraditi vodomjer u šahti u skladu sa tehničkim propisima. Šaht treba da bude lociran u posjedu investitora, 1m od ivice parcele gledajući iz pravca mjesta priključenja na ulični cjevovod. Predvidjeti posebno mjerenje potrošnje vode za stambeni i poslovni dio objekta.
- o Mjerenje isporučenih količina vode u objektima koji će se graditi ili postavljati na teritoriji Opštine Bar će se vršiti sledećim vodomjerima:
 - a) U objektima za individualno stanovanje – višestambenim vodomjerima sa mokrim ili suvim mehanizmom klase tačnosti »C« ili više i pripremom za daljinsko očitavanje putem radio veze.
 - b) U objektima za kolektivno stanovanje – višestambenim vodomjerom sa mokrim ili suvim mehanizmom klase tačnosti »C« ili više i sistemom za daljinsko očitavanje putem radio veze.
 - c) U objektima za obavljanje djelatnosti ili za smještaj sa profilom priključka na javni vodovod od 50mm ili većim – kombinovanim elektromagnetnim ili ultrazvučnim vodomjerom istog profila sa mogućnošću daljinskog.
 - d) U poslovnim prostorima u objektu – višestambenim vodomjerom sa mokrim ili suvim mehanizmom klase »C« ili više i sistemom za daljinsko očitavanje putem radio veze i radio frekventnim ventilom ispred vodomjera.
- o U objektima za kolektivno stanovanje, vodomjeri se ugrađuju u zajedničkim dijelovima stambene zgrade (hodnicima i holovima) uz obaveznu ugradnju manuelnog magnetnog ventila ispred vodomjera.
- o Za objekte sa više od četiri stambene jedinice (stambene zgrade) može se predvidjeti ugradnja kontrolnih vodomjere za svaki ulaz posebno (vertikalno). Vodovodnu šahtu obavezno izvesti sa drenažom, penjalicama i poklopcem tako postavljenim da se vodomjer ne nalazi neposredno ispod otvora poklopca. Za svaku stambenu jedinicu predvidjeti ugradnju mjernih uređaja-vodomjera smještenih u kasetama na etažama, stalno dostupnim za očitavanje, kontrolu i održavanje (max jedan ormar za jedan sprat, uz mogućnost zaključavanja radi obezbjeđenja od oštećenja i krađe vodomjera). Vodomjeri sa horizontalnom osovinom se moraju postaviti isključivo horizontalno, odnosno sa vertikalnom osovinom isključivo vertikalno, sa pravim komadom cijevi 3D-5D ispred vodomjera. Ukoliko se predvidi baštenski hidrant neophodno je odrediti subjekt koji će izmirivati naknadu za utrošenu vodu.
- o Kod vodomjera profila Ø50mm i više obavezno se ispred vodomjera ugrađuje zatvarač, hvatač nečistoće, MDK komad, ravni komad za smirenje toka vode, a iza vodomjera ravni komad i zatvarač. Iza vodomjera na koji je spojena hidrantska mreža objekta ili sprinkler sistem za gašenje požara, obavezno se ugrađuje zaštitnik od povratnog toka (nepovratni ventil). Dužina ravnog dijela za smirenje toka ispred i iza vodomjera zavisi o profilu vodomjera. Prilikom dimenzionisanja vodomjernog šahta voditi računa o dimenzijama armatura i fazonskih komada koji se ugrađuju.
- o Za vrstu materijala priključka na vodovodnu mrežu predvidjeti PEHD (polietilen) ili PP (polipropilen). Maksimalno dozvoljeni profil priključka

- je $\varnothing 100\text{mm}$, pri čemu profil priključka mora biti manji od profila ulične cijevi na koju se planira priključenje.
- Direktno uzimanje vode iz javne vodovodne mreže preko hidroforskih uređaja, dozvoljeno je samo kod cjevovoda prečnika $\varnothing 200\text{ mm}$ i više. Uređaj za povišenje pritiska kod direktnog spoja na vodovodnu mrežu obavezno mora biti opremljen frekventnom regulacijom. Iz cjevovoda prečnika manjih od $\varnothing 200\text{mm}$ voda za uređaj za povišenje pritiska se može uzimati samo preko zatvorenog prelaznog rezervoara sa slobodnim nivoom vode.
 - Direktno uzimanje vode iz javnog cjevovoda za sprinkler instalaciju (preko priključka za objekat) dozvoljeno je samo u slučaju kada je ulični cjevovod prečnika većeg ili jednakog $\varnothing 250\text{ mm}$. Za prečnike uličnih cjevovoda manjeg od $\varnothing 250\text{ mm}$ potrebno je izgraditi rezervoar dovoljne zapremine za potrebe sprinkler instalacija. Rezervoari se u ovom slučaju pune iz uličnog cjevovoda u skladu sa hidrauličkim proračunom iz projekta.

Fekalna kanalizacija:

- Profil priključka i pad potrebno je odabrati u skladu sa izvedenim hidrauličkim proračunima, kao i na osnovu raspoloživih geodetskih kota. Minimalni profil priključka na gradsku kanalizacionu mrežu je $\varnothing 160\text{mm}$.
- Sva neophodna geodetska mjerenja i uzdužne profile, predvidjeti tehničkom dokumentacijom.
- Gradski sistem kanalizacione mreže je separatan, tako da se ne dozvoljava upuštanje atmosferskih voda u fekalnu kanalizaciju i obrnuto
- Nije dozvoljeno gravitaciono priključenje podrumskih i suterenskih etaža objekta na fekalnu kanalizaciju.
- Prilikom izrade projekta u dijelu ispuštanja otpadnih voda uzeti u obzir sve specifičnosti korisnika kanalizacije (kapacitet i tehnologija proizvodnje, količina, sastav i dinamika ispuštanja otpadnih voda, mogućnost recirkulacije i dr.), kao i ispoštovati "Pravilnik o kvaliteti i sanitarno-tehničkim uslovima za ispuštanje otpadnih voda u recipijent i javnu kanalizaciju, načinu i postupku ispitivanja kvaliteta otpadnih voda, min. broju ispitivanja i sadržaju izvještaja o utvrđenom kvalitetu otpadnih voda" (Sl.List CG br.45/08,9/10 i 26/12)
- Za materijal za izradu priključka na fekalnu kanalizaciju predvidjeti atestirane PVC kanalizacione cijevi za uličnu kanalizaciju (tjemene nosivosti min SN4) ili PP (polipropilen).
- Revizionna okna mogu biti kružnog ili četvrtastog poprečnog presjeka, monolitne AB, montažne AB i poliesterske izrade.
- Na mjestima gdje je moguć uticaj morske vode predvidjeti šahte od poliestera.

Atmosferska kanalizacija

- Neophodno je izvesti proračun oticanja sa predmetne parcele, krovova i uređenih površina i odabrati adekvatan profil priključka.
- Sa izvršenim geodetskim mjerenjima, dati uzdužne profile odvodnih kanala i raspoložive padove samog priključka.
- Revizionna okna i kišne slivnike projektovati u skladu sa tehničkim propisima za ovu vrstu djelatnosti.
- Za materijal za izradu priključka na atmosfersku kanalizaciju predvidjeti PVC ili PE (polietilen).
- Predvidjeti separatore za prečišćavanje voda sa parkinga i saobraćajnica, prije upuštanja ovih voda u gradsku atmosfersku kanalizaciju. Isto važi za sve zatvorene prostore u objektu koji služe za parkiranje automobila (garaže) površine veće od 50m^2 .
- Revizionna okna mogu biti kružnog ili četvrtastog poprečnog presjeka, monolitne AB, montažne AB i poliesterske izrade.

- o Na mjestima gdje je moguć uticaj morske vode predvidijeti šahte od poliestera

b) Postojeće hidrotehničke instalacije

- o U slučaju da je u granicama urbanističke parcele trasirana postojeća vodovodna cijev, koja se zadržava u planskom dokumentu, ili je planirana izgradnja nove mreže, neophodno je pridržavati se odredbi »Pravilnika o određivanju i održavanju zona i pojaseva sanitarne zaštite izvorišta i ograničenjima u tim zonama« („Službeni list Crne Gore“, br. 66/09 od 2. oktobra 2009.god.
Član. 32 - Pojas sanitarne zaštite određuje se oko glavnih cjevovoda i u zavisnosti od konfiguracije terena iznosi po 2m od osovine cjevovoda sa obje strane, a za cjevovode za vodosnabdijevanje do 200 stanovnika po 1m od osovine cjevovoda sa obje strane. U pojasu zaštite nije dozvoljena izgradnja objekata, postavljanje uređaja i vršenje radnji koje na bilo koji način mogu zagaditi vodu ili ugroziti stabilnost cjevovoda.
Za cjevovode profila DN 200mm i veće, u slučaju izgradnje objekata na trasi cjevovoda u zoni sanitarne zaštite, neophodno je obezbijediti slobodan prostor svijetlog otvora širine 4,0m i visine 3,0m.
- o Ako u granicama urbanističke parcele već postoji ili je planirana izgradnja fekalnog odnosno atmosferskog kolektora, nije dozvoljena izgradnja objekata, postavljanje uređaja i vršenje radnji u pojasu od 2m od osovine kolektora, koje na bilo koji način mogu ugroziti stabilnost cjevovoda.

c) Posebni dio

Priključenje na hidrotehničku infrastrukturu

- o Priključenje objekta na hidrotehničku infrastrukturu (vodovod, fekalnu i atmosfersku kanalizaciju) predvidijeti u skladu sa prostorno planskim dokumentom faza hidrotehnika.

d) Tehnička opremljenost projekta hidrotehničkih instalacija

I) Projekat unutrašnjih instalacija objekta

- Projekat treba da sadrži sve tekstualne i grafičke priloge za glavni projekat u skladu sa Pravilnikom o načinu izrade i sadržini tehničke dokumentacije. Projekat unutrašnjih instalacija vodovoda i kanalizacije treba izraditi u skladu s pravilima struke i odredbama važeće zakonske regulative, a mora obuhvatiti interne instalacije vodovoda i kanalizacije.

II) Projekat uređenja

- U projektu dostaviti preglednu situaciju u odgovarajućoj razmjeri sa jasno naznačenim mjestom priključenja na gradsku ulični vodovodnu i kanalizacionu mrežu.
- Na situaciji prikazati položaj sa naznačenim međusobnim rastojanjem planiranog objekta od postojećih i planiranih hidrotehničkih instalacija.
- Projektom obavezno prikazati detalj vodomjernog šahta - vodoinstalaterski i građevinski, sa specifikacijom i pravim dimenzijama fazonskih komada i armatura da bi dokazali usvojene dimenzije, osnovu i presjek kao i njegovu lokaciju na situaciji.

31 Tehnički direktor,
Alvin Tombarević

[Handwritten signature]



Izvršni direktor,
Zoran Pajović

[Handwritten signature]



Crna Gora
Opština Bar

Adresa: Bulevar revolucije br. 1
85000 Bar, Crna Gora
Tel: +382 30 311 561
email: sekretarijat.ksp@bar.me
www.bar.me

**Sekretarijat za komunalno – stambene poslove
i zaštitu životne sredine**

Br: UPI 14-319/21-164

Datum: 10.05.2021 godine

Sekretarijat komunalno-stambeno poslove i zaštitu životne sredine rješavajući po zahtjevu Sekretarijata za uređenje prostora za izdavanje za utvrđivanje vodnih uslova u postupku utvrđivanja urbanističko tehničkih uslova za DUP "Veliki Pijesak", a na osnovu člana 114 i 115 stav 1. tač. 29 Zakona o vodama ("Sl.list RCG" br 27/07 i "Sl. list CG", br. 32/11 i 47/11 i 82/20), člana 12. Odluke o organizaciji i načinu rada lokalne uprave ("Službeni list Crne Gore - opštinski propisi", br. 040/18) i člana 18 Zakona o upravnom postupku ("Sl. list Crne Gore" br. 56/14, 20/15, 40/16 i 37/17), d o
n o s i

R J E Š E N J E

U postupku pripreme tehničke dokumentacije za izgradnju sistema za prečišćavanje otpadnih voda u okviru Detaljnog urbanističkog plabna „Veliki Pijesak“ u cilju izgradnje alternativnog rješenja u cilju sakupljanja i tretmana otpadnih voda do izgradnje fekalne kanalizacije, utvrđuju se sledeći vodni uslovi za izgradnju vodonepropusne septičke jame ili ekološkog bioprečištača:

1. Septička jama:

- zapreminu septičke jame odrediti srazmjerno veličini objekta, tj. proračunu količine otpadne vode ako je specifična potrošnja vode 140 l/stanovnik/dan;
- Zavisno hidrauličkom proračunu i dnevnom kapacitetu septičke jame predvidjeti jednokomorna, dvokomorna odnosno trokomorna septička jamu;
- Zidove i dno jame uraditi nabijenim betonom;
- Unutrašnju stranu zida omalterisati cemetnim malterom do crnog sjaja, kako bi se onemogućilo isticanje tečnosti u teren;
- Postaviti ventilacione glave za odvođenje gasova, koji mogu biti ekspozivni;
- Septičku jamu pokriti betonsko-armiranom pločom, sa propisanim otvorom i poklopcem za crpljenje;
- Obezbijediti nepropustljivost septičke jame, jer se desava da uslijed nesavjesnog rada, jame propuštaju nečistu tečnost i dolazi do zagađenja podzemnih voda;

2. Ekološki bioprečistač:

- adekvatnog kapacitetam (uraditi hidraulički proračun), zavisno od proračuna količine otpadne vode ako je specifična potrošnja vode 140 l/stanovnik/dan;
 - Kvalitet otpadne vode koji se ispušta u recipijent treba da je u skladu sa Pravilnikom o kvalitetu i sanitarno-tehničkim uslovima za ispuštanje otpadnih voda u recipijent i javnu kanalizaciju, načinu i postupku ispitivanja kvaliteta otpadnih voda, minimalnom broju ispitivanja i sadržaju izvještaja o utvrđenom kvalitetu otpadnih voda ("Službeni listu CG", br. 56/2019)
 - Proizvođač uređaja mora da posjeduje sertifikat o kvalitetu otpadne vode koja izlazi iz uređaja i da su dopuštene koncentracije opasnih i štetnih materija u otpadnim vodama koje se smiju ispuštati u skladu sa Pravilnikom;
3. Ukoliko u objektu planira restoran, hotel ili sl., prije ispuštanja otpadnih voda u recipijent, iste moraju biti tretirane preko separatora ulja i masti, adekvatnog kapaciteta zavisno od projektovanog hidrauličkog proračuna zauljenih otpadnih voda u planiranom objektu.
 4. Nakon izrade Glavnog projekta, investitor podnosi, ovom Sekretarijatu zahtjev za izdavanje vodne saglasnosti, shodno članu 118. Zakona o vodama.
 5. Ovi vodni uslovi su sastavni dio Urbanističko tehničkih uslova, izdatih od strane ovog Sekretarijata za uređenje prostora za objekte u okviru DUP-a „Veliki Pijesak“.

Obrazloženje

Sekretarijat za uređenje prostora se obrato se ovom Sekretarijatu zahtjevom br. UPI 14-319/21-164 od 07.05.2021 godine za izdavanje vodnih uslova za izgradnju alternativnog rješenja za sakupljanje i tretman otpadnih voda za objekte planiranje DUP-om "Veliki Pijesak"

Rješavajući po zahtjevu, utvrđeno je da za predmetno područje nije izgrađen sistem za odvođenje otpadnih voda, te da je ovo jedini načini za regulisanje pitanja odvođenja otpadnih voda za objekte planirane po DUP-u "Veliki Pijesak".

Imajući u vidu izloženo, ovaj Sekretarijat je utvrdio da ispunjene pretpostavke za izdavanje traženih vodnih uslova, pa je na osnovu člana 114 i 115 Zakona o vodama, odlučeno kao u dispozitivu ovog rješenja.

Rukovodilac sektora za zaštitu
životne sredine vode i privredu
Milo Marković





UPRAVA ZA NEKRETNINE

PODRUČNA JEDINICA
BAR

Broj: 102-919-22266/2020

Datum: 28.12.2020.

KO: PEČURICE

Na osnovu člana 173 Zakona o državnom premjeru i katastru nepokretnosti ("Sl. list RCG" br. 29/07, "Sl. list CG" br. 73/10, 032/11, 040/11, 043/15, 037/17 i 17/18), postupajući po zahtjevu , , za potrebe izdaje se

LIST NEPOKRETNOSTI 85 - PREPIS

Podaci o parcelama

Broj Podbroj	Broj zgrade	Plan Skica	Datum upisa	Potes ili ulica i kućni broj	Način korišćenja Osnov sticanja	Bon. klasa	Površina m ²	Prilog
3220		14 4/87	02/12/2020	VELIKI PIJESAK	Dvorište KUPOVINA		292	0.00
3220	1	14 4/87	02/12/2020	VELIKI PIJESAK	Porodična stambena zgrada KUPOVINA		57	0.00
Ukupno							349	0.00

Podaci o vlasniku ili nosiocu

Matični broj - ID broj	Naziv nosioca prava - adresa i mjesto	Prava	Obim prava
0000003288552 0	- DOO MERLIN MONTENEGRO - MARIN PLOČA DOBRA VODA Bar 0	Svojina	1/1

Podaci o objektima i posebnim djelovima

Broj Podbroj	Broj zgrade	Način korišćenja Osnov sticanja Sobnost	PD Godina izgradnje	Spratnost/ Sprat Površina	Prava Vlasnik ili nosilac prava Adresa, Mjesto
3220	1	Porodična stambena zgrada KUPOVINA	919	P 64	/
3220	1	Stambeni prostor KUPOVINA 3	1	P 40	Svojina 1/1 - DOO MERLIN MONTENEGRO 0000003288552 - MARIN PLOČA DOBRA VODA Bar 0 0

Podaci o teretima i ograničenjima

Broj Podbroj	Broj zgrade	PD	Redni broj	Način korišćenja	Datum upisa Vrijeme upisa	Opis prava
3220			1	Dvorište	27/02/2020 13:17	Zabilježba notarskog zapisa-sa oznakom pravnog posla ZABILJEŽBA NOTARSKOG ZAPISA UGOVORA O PRENOSU PRAVA GRADNJE UZZ.BR.42/2020 OD 07.02.2020 GODINE, ZAKLJUČEN IZMEDJU KALAMPER DOO I MERLIN MONTENEGRO DOO
3220	1		1	Porodična stambena zgrada	27/02/2020 13:17	Zabilježba notarskog zapisa-sa oznakom pravnog posla ZABILJEŽBA NOTARSKOG ZAPISA UGOVORA O PRENOSU PRAVA GRADNJE UZZ.BR.42/2020 OD 07.02.2020 GODINE, ZAKLJUČEN IZMEDJU KALAMPER DOO I MERLIN MONTENEGRO DOO

Naplata takse je oslobodena na osnovu člana 17 Zakona o administrativnim taksama ("Sl.list CG, br. 18/19). Naplata naknade oslobodena je na osnovu člana 174 Zakona o državnem premjeru i katastru nepokretnosti ("Sl. list RCG" br. 29/07, "Sl. list CG" br. 73/10, 032/11, 040/11, 043/15, 037/17 i 17/18).



Ovlašćeno lice:

Mrdjan Kovačević
Mrdjan Kovačević dipl.pravnik



UPRAVA ZA NEKRETNINE

PODRUČNA JEDINICA
BAR

Broj: 102-919-22265/2020

Datum: 28.12.2020.

KO: PEČURICE

Na osnovu člana 173 Zakona o državnom premjeru i katastru nepokretnosti ("Sl. list RCG" br. 29/07, "Sl. list CG" br. 73/10, 032/11, 040/11, 043/15, 037/17 i 17/18), postupajući po zahtjevu , , za potrebe izdaje se

LIST NEPOKRETNOSTI 203 - PREPIS

Podaci o parcelama

Broj Podbroj	Broj zgrade	Plan Skica	Datum upisa	Potes ili ulica i kućni broj	Način korišćenja Osnov sticanja	Bon. klasa	Površina m ²	Prihod
3219		14 4/87	02/12/2020	DUBRAVA	Dvorište KUPOVINA		89	0.00
3219	1	14 4/87	02/12/2020	DUBRAVA	Stambene zgrade KUPOVINA		24	0.00
Ukupno							113	0.00

Podaci o vlasniku ili nosiocu

Matični broj - ID broj	Naziv nosioca prava - adresa i mjesto	Prava	Obim prava
0000003288552 0	- DOO MERLIN MONTENEGRO - MARIN PLOČA DOBRA VODA Bar 0	Svojina	1/1

Podaci o objektima i posebnim djelovima

Broj Podbroj	Broj zgrade	Način korišćenja Osnov sticanja Sobnost	PD Godina izgradnje	Spratnost/ Sprat Površina	Prava Vlasnik ili nosilac prava Adresa, Mjesto
3219	1	Stambene zgrade KUPOVINA	919	P 25	/
3219	1	Stambeni prostor KUPOVINA 1	1	1P 9	Svojina 1/1 - DOO MERLIN MONTENEGRO 0000003288552 - MARIN PLOČA DOBRA VODA Bar 0 0
3219	1	Stambeni prostor KUPOVINA 2	2	P 22	Svojina 1/1 - DOO MERLIN MONTENEGRO 0000003288552 - MARIN PLOČA DOBRA VODA Bar 0 0

Podaci o teretima i ograničenjima

Broj Podbroj	Broj zgrade	PD	Redni broj	Način korišćenja	Datum upisa Vrijeme upisa	Opis prava
3219			1	Dvorište	27/02/2020 13:19	Zabilježba, notarskog zapisa-sa oznakom pravnog posla ZABILJEŽBA NOTARSKOG ZAPISA UGOVORA O PRENOSU PRAVA GRADNJE UZZ.BR.42/2020 OD 07.02.2020 GODINE, ZAKLJUČEN IZMEDJU KALAMPER DOO I MERLIN MONTENEGRO DOO

Podaci o teretima i ograničenjima							
Broj	Podbroj	Broj zgrade	PD	Redni broj	Način korišćenja	Datum upisa Vrijeme upisa	Opis prava
3219		1		1	Stambene zgrade	27/02/2020 13:19	Zabilježba notarskog zapisa-sa oznakom pravnog posla ZABILJEŽBA NOTARSKOG ZAPISA UGOVORA O PRENOSU PRAVA GRADNJE UZZ.BR.42/2020 OD 07.02.2020 GODINE, ZAKLJUČEN IZMEDJU KALAMPER DOO I MERLIN MONTENEGRO DOO

Naplata takse je oslobođena na osnovu člana 17 Zakona o administrativnim taksama ("Sl.list CG, br. 18/19). Naplata naknade oslobođena je na osnovu člana 174 Zakona o državnom premjeru i katastru nepokretnosti ("Sl. list RCG" br. 29/07, "Sl. list CG" br. 73/10, 032/11, 040/11, 043/15, 037/17 i 17/18).



Ovlašćeno lice:

Mrdjan Kovačević dipl.pravnik

CRNA GORA
UPRAVA ZA NEKRETNINE
POŠTUČNA JEDINICA: BAR
Broj: 460-DJ-2082/2020
Datum: 28.12.2020.



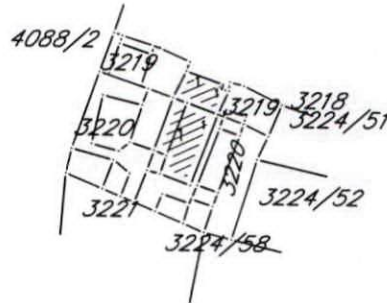
Katastarska opština: PEČURICE
Broj lista nepokretnosti:
Broj plana: 7
Parcele: 3219, 3220

KOPIJA PLANA

Razmjera 1: 1000



4
654
900
000
565
9



4
654
800
000
565
9

IZVOD IZ DIGITALNOG PLANA
Obradio:



Ovjerava
Službeno lice: