


OBRAZAC

URBANISTIČKO-TEHNIČKI USLOVI

1	<p>Sekretarijat za uređenje prostora</p> <hr/> <p>Broj: <u>07-014/21-533/5</u></p> <p>Datum: 03.11.2021. godine</p> <hr/>	 <p>Crna Gora O P Š T I N A · B A R</p>
2	<p>Sekretarijat za uređenje prostora Opštine Bar, postupajući po zahtjevu Šutković Edina iz Bara, za izdavanje urbanističko - tehničkih uslova, na osnovu člana 74 Zakona o planiranju prostora i izgradnji objekata (»Službeni list CG«, broj 64/17, 44/18, 63/18, 11/19 i 82/20), člana 1 Uredbe o povjeravanju dijela poslova Ministarstva ekologije, prostornog planiranja i urbanizma jedinicama lokalne samouprave (»Sl. list CG«, broj 87/18, 28/19, 75/19, 116/20 i 76/21) i DUP-a »Ilino« (»Sl.list CG« broj 32/09), izdaje:</p>	
3	<p align="center">URBANISTIČKO-TEHNIČKE USLOVE za izradu tehničke dokumentacije</p>	
4	<p>Za građenje novog objekta na urbanističkim parcelama UP 4 i UP 7 u zoni »B«, čiji dio čini katastarska parcela broj 4169/1 KO Novi Bar, u zahvatu DUP-a »Ilino«.</p> <p>Napomena: Konačna lokacija urbanističke parcele (koje katastarske parcele čine UP) će se odrediti u fazi izrade glavnog projekta, a nakon Elaborata parcelacije izrađenog od strane organizacije koja posjeduje licencu izdatu od strane nadležnog organa.</p>	
5	<p>PODNOŠILAC ZAHTEVA:</p>	<p>Šutković Edin iz Bara</p>
6	<p>POSTOJEĆE STANJE:</p>	
	<p>Opis lokacije - izvod iz planskog dokumenta DUP »Ilino«, urbanističke parcele UP 4 i UP 7, u zoni »B«, ograničena koordinatama datim u izvodu iz DUP-a »Ilino«- grafički prilog - "Plan Parcelacije".</p>	
7	<p>PLANIRANO STANJE:</p>	
7.1.	<p>Namjena parcele odnosno lokacije:</p>	
	<p><u>Namjena - kolektivno stanovanje velikih gustina sa mješovitom namjenom centralnih funkcija</u></p> <p>U okviru višeporodničkog stanovanja srednjih i velikih gustina moguća je izgradnja slobodnostojećih objekata, objekata u prekinutom i neprekinutom nizu, prvenstveno namijenjenih stanovanju. Osim stambenih objekata, na površinama namijenjenim stanovanju mogu se graditi i različiti poslovni objekti koji ni na koji način ne ometaju osnovnu namjenu i koje služe svakodnevnim potrebama stanovnika područja, objekti za poslovne djelatnosti koje se mogu obavljati u stanovima, kao i ugostiteljski objekti i objekti za amičtari, objekti za kulturu, zdravlje i sport i ostali objekti društvenih djelatnosti koje</p>	

služe potrebama stanovnika područja. Navedene djelatnosti mogu biti zastupljene i u objektima turističkog stanovanja, po pravilu u prizemnim ili nižim spratnim etažama. Izuzetno, poslovni sadržaji kod kojih poseban značaj ima ostvarivanje atraktivnih vizura, mogu se predvidjeti i na najvišim etažama objekata.

U okviru centralnih funkcija predviđena je izgradnja objekata slobodnostojećih objekata, objekata u prekinutom i neprekinutom nizu, prvenstveno namijenjenih poslovanju, administraciji, kulturi, obrazovanju, sportu i rekreaciji, trgovini i ugostiteljstvu kao i djelom višeporodičnom stanovanju. Javne površine su površine saobraćajnih i drugih infrastrukturnih koridora, kao i površine namijenjene za izgradnju komunalnih objekata. Predviđena je izgradnja škole na zasebnoj parceli sa svim pratećim sadržajima u okviru ove namjene.

Opšti urbanističko-tehnički uslovi za izgradnju novih objekata:

- Novi objekti se planiraju na slobodnim prostorima unutar zone na jednoj ili više urbanističkih parcela, kao rubne fizičke strukture ili slobodnostojeći objekti. Na osnovu regulacione i građevinske linija prema ulici ili javnoj površini odredit će se položaj i gabariti objekata, unutrašnji kolsko pješački saobraćaj, slobodni prostori, parkinzi i zelene površine.
- Objekti mogu biti postavljeni na građevinskoj parceli:
 - 1) u neprekinutom nizu - objekat na parceli dodiruje obe bocne linije građevinske parcele;
 - 2) u prekinutom nizu - objekat dodiruje samo jednu bocnu liniju građevinske parcele;
 - 3) kao slobodnostojeći - objekat ne dodiruje ni jednu liniju građevinske parcele;
 - 4) kao poluatrijumski - objekat dodiruje tri linije građevinske parcele.
- U oblikovnom smislu novi objekti treba da budu uklopljeni u ambijent i to sa kvalitetnim materijalima i savremenim arhitektonskim rješenjima.
- Krovovi objekata su kosi ili ravni, krovni pokrivači adekvatni nagibu.
- Iskazane bruto građevinske površine date u tabelama predstavljaju maksimalne i minimalne vrijednosti.
- U projektovanju objekata koristiti savremene materijale i likovne izraze.
- U oblikovnom smislu novi objekti treba da budu uklopljeni u ambijent i to sa kvalitetnim materijalima i savremenim arhitektonskim rješenjima.
- Krovovi objekata su kosi ili ravni, krovni pokrivači adekvatni nagibu.

Urbanističko-tehnički uslovi za izgradnju objekata kolektivnog stanovanja za veliku gustinu stanovanja

• U okviru višeporodičnog stanovanja velikih gustina moguća je izgradnja slobodnostojećih, objekata u prekinutom i u neprekinutom nizu.

• Optimalna veličina parcela namijenjenih za izgradnju novih objekata za ovu namjenu je 600 m².

o Minimalna udaljenost novog objekta od granice susjedne urbanističke parcele iznosi četvrtinu visine objekta, ali ne može biti manja od 5 metara, ako zidovi sadrže otvore za dnevno osvjetljenje na prostorijama za stanovanje. Ukoliko zidovi ne sadrže otvore za dnevno osvjetljenje na prostorijama za stanovanje (kao i ateljeima i poslovnim prostorijama) ova udaljenost se može smanjiti na jednu osminu visine objekta, ali ne može biti manja od 3 m. Izuzetno ova udaljenost može biti 3 m ako se parcela graniči sa gradskim zelenim neizgrađenim površinama. Na ovaj način se obezbjeđuje optimalan odnos između objekata u pogledu insolacije i obrušavanja.

o Medusobna udaljenost objekata koji se grade u prekinutom nizu, iznosi najmanje

polovinu visine višeg objekta, osim slobodnostojecih višespratnica. Udaljenost se može smanjiti na četvrtinu ako objekti na naspramnim bocnim fasadama ne sadrže otvore na prostorijama za stanovanje (kao i ateljeima i poslovnim prostorijama). Ova udaljenost ne može biti manja od 4,00 m ako jedan od zidova objekta sadrži otvore za dnevno osvetljenje. Pored navedenih uslova višespratni slobodnostojeci stambeni objekat ne može zaklanjati direktno osunčanje drugom objektu više od polovine trajanja direktnog osunčanja.

- Izuzetno, objekat može biti postavljen na manjoj udaljenosti ili na samoj granici urbanističke parcele ukoliko zidovi ne sadrže otvore za dnevno osvetljenje na prostorijama za stanovanje i ako vlasnik, odnosno korisnik susjedne parcele to prihvati pismenim odobrenjem (saglasnošću).
- Kod izdavanja urbanističko tehničkih uslova osnovni pristup je da jedna, više ili dio katastarskih parcela čini urbanističku parcelu, koja je namjenjena za izgradnju objekta pod uslovom da ima obezbijeđen kolski pristup sa javne saobraćajnice.
- Planirana spratnost i gabariti novih objekata su uslovljeni indeksom izgrađenosti (Kiz) i indeksom zauzetosti (Si) urbanističke parcele.
- Indeksi izgrađenosti i zauzetosti za ovu namjenu se definišu u rasponu Kiz 1.5 - 4.2, a Si 40% - 75%.
- Princip uređenja zelenila u okviru urbanističke zone je dat u Uslovima za ozelenjavanje, a detaljna razrada je ostavljena vlasnicima;
- Visinska regulacija je izvedena iz planom propisanih urbanističkih parametara;
- Kod objekata kod kojih je moguća izgradnja podrumске etaže kotu poda prizemlja postaviti na visinu približno 1,40 m od kote pristupne saobraćajnice ukoliko je predviđena kao prostor za odlaganje, a ukoliko je predviđeno parkiranje u podrumskoj I suterenskoj etaži kotu odrediti idejnim projektom prema tehničkim normativima u skladu sa zakonskim odredbama.
- Iskazane bruto građevinske površine date u tabelama predstavljaju maksimalne i minimalne vrijednosti.

Posebni urbanističko-tehnički uslovi za izgradnju objekata višeporodičnog stanovanja sa djelatnostima velikih i srednjih gustina stanovanja

- Djelatnosti koje se mogu organizovati u prizemljima ovih objekata su: trgovina, zanatstvo, poslovanje, ugostiteljstvo, usluge, sa svim podpodjelama. Nisu dozvoljene one djelatnosti koje ugrožavaju okolinu bukom i zagađenjima ili koje svojim funkcionisanjem ugrožavaju namjenu stanovanja.
- Najmanje 50% površine prizemlja u planiranim objektima kolektivnog stanovanja sa djelatnostima mora biti namjenjeno djelatnostima.
- U zavisnosti od namjene urbanističkog bloka u kome se objekat planira zavisice i osnovni urbanistički parametri kao što su Kiz i Si.
- Za ove objekte važe svi UTU-i dati u prethodnim poglavljima koja se odnose na višeporodično stanovanje velikih i višeporodično stanovanje srednjih gustina;
- Visinska regulacija je izvedena iz planom propisanih urbanističkih parametara;
- Materijalizacija objekata treba da bude u skladu sa njihovom namjenom, imajući u vidu elemente racionalne i brze gradnje uz primjenu adekvatne arhitektonske plastike na kubusima jednostavnih geometrijskih formi, pa pored ostalog podrazumijeva:
 - Primjenu savremene tehnologije gradnje elemenata kao glavnog arhitektonskog i konstruktivnog sklopa u tehnologiji montaže i polumontaže;
 - Primjena svih elemenata dobrih fizičkih karakteristika kao preduslova zaštite od nepovoljnih klimatskih uticaja.
 - Obrada fasada u savremenom tretmanu uz primjenu ventilisanih fasada ili sendvič elemenata – zidovi ispune odnosno konstrukcije za fino obrađenim fasadnim platnima.
 - Primjena arhitektonske plastike i boje u vidu betonskih reljefa, atika i ograda.

Urbanističko-tehnički uslovi za izgradnju objekata centralnih funkcija

- Centralne funkcije su klasifikovane prema značaju i uticaju u prostoru. Optimalna klasifikacija centralnih funkcija u skladu sa sistemom naselja u Opštini je sledeća:

udruženja građana i nevladine organizacije,	zdravstvo i socijalna zaštita,
političke stranke i druge organizacije,	Uprava, pošta, banka i slično
vjerske zajednice	saobraćajne usluge,
trgovina i ugostiteljstvo.	komercijalne i druge usluge,
sport, rekreacija, zabava i odmor,,	trgovina i ugostiteljstvo.
prosvjeta (obrazovanje, školstvo),	
kultura, umjetnost i tehnička kultura,	

- Planirana namjena je pretežna ali podrazumijeva i postojanje drugih namjena kao što su: višeporodično stanovanje velikih gustina, turističko stanovanje i dr, ukoliko se mogu zadovoljiti propisani urbanistički parametri.
- Optimalna veličina lokacije na kojoj se mogu graditi objekti je 600 m² a širina uličnog fronta oko 30m.
- Planirana spratnost i gabariti novih objekata su uslovljeni indeksom izgrađenosti (Kiz) i indeksom zauzetosti (Si) urbanističke parcele.
- Indeksi izgrađenosti i zauzetosti za ovu namjenu se definišu u rasponu **Kiz 1.5 - 4.2, a Si 40% - 75%**.
- Kiz i Si kao i spratnost objekata centralnih funkcija mogu biti i veći od propisanih ali na osnovu uslova utvrđenih urbanističkim projektom pribavljenim putem konkursa.
- Iskazane bruto građevinske površine date u tabelama predstavljaju maksimalne i minimalne vrijednosti.
- Princip uređenja zelenila u okviru urbanističke parcele dat je u poglavlju Ozelenjavanje;

Urbanističko-tehnički uslovi za izgradnju objekata komercijalnih djelatnosti

- Komercijalni sadržaji podrazumjevaju djelatnosti: trgovina, zanatstvo, poslovanje, ugostiteljstvo, usluge, sa svim podpodjelama i moguća je njihova izgradnja u svim zonama. Nisu dozvoljene one delatnosti koje ugrožavaju okolinu bukom i zagađenjima.
- Objekti komercijalnih djelatnosti su slobodnostojeći objekti na parceli.
- Spratna visina visokog prizemlja može biti max 6m, a spratnih etaža max 4m.
- Visina prizemlja objekata namjenjenih komercijalnim djelatnostima mora biti na visini najviše 0,2m od visine pristupne saobraćajnice, kako bi se omogućila laka dostupnost pješacima.
- Građevinski elementi na nivou prizemlja objekata mogu preći građevinsku liniju, (računajući od osnovnog gabarita objekta do horizontalne projekcije ispada), i to:
 - izlozi lokala – 0,3 m, po cijeloj visini
 - konzolne nadstrešnice ili nadstrešnice sa masivnom bravarskom konstrukcijom u zoni prizemne etaže , maksimalno do regulacione linije izvan građevinske linije, i to isključivo u zoni ulazne partije, sa min visinom 4m
 - konzolne reklame – do 1m na visini iznad 4 m
- Navedeni građevinski elementi ne smiju prelaziti granicu urbanističke parcele (ne smiju zalaziti u javnu površinu);
- Potreban broj parking mjesta za zaposlene obezbjediti u okviru parcele, kao javnog parkinga ili podzemne garaže u okviru objekta (detaljnije obrađenu u dijelu Saobraćaj-planirano stanje, poglavlje Stacionarni saobraćaj)
- Za izgradnju ovih objekata primjenjuju se isti parametri koji važe za konkretnu zonu.

	<p>Napomena: Shodno članu 218b Zakona o planiranju prostora i izgradnji objekata, do donošenja plana generalne regulacije Crne Gore za lokaciju namijenjenu planskim dokumentom za stanovanje, odnosno za poslovnu djelatnost, urbanističko-tehnički uslovi mogu se izdati za hotel, u skladu sa Pravilnikom o bližem sadržaju i formi planskog dokumenta, kriterijumima namjene površina, elementima urbanističke regulacije i jedinstvenim grafičkim simbolima („Sl.list CG” br. 24/10 i 33/14). U slučaju iz stava 1 ovog člana, osnovni urbanistički parametri (indeks izgrađenosti, indeks zauzetosti, spratnost odnosno visina objekta i odnos prema građevinskoj liniji) definisani planskim dokumentom ostaju nepromijenjeni.</p>
7.2.	<p>Pravila parcelacije:</p>
	<p>Nova parcelacija je predstavljena u grafičkom prilogu <i>Plan parcelacije prilog br. 7</i>. Prostor Plana je podjeljen na zone, unutar kojih je planirana izgradnja, rekonstrukcija, dogradnja ili nadogradnja objekata u okviru ili na dijelu urbanističke parcele koja je određena jednom, više ili dijelom katastarske parcele.</p> <p>Prilikom komasacije kada se udružuju dvije ili više urbanističkih parcela, dio ili jedna cijela urbanistička parcela može se privesti namjeni parking prostora u funkciji planiranog objekta.</p> <p>Takođe, na zahtjev vlasnika, urbanistička parcela u neposrednoj blizini planiranog objekta ili u okviru zone može se privesti namjeni parking prostora isključivo u funkciji tog objekta i kao takva se ne može koristiti u druge svrhe.</p> <p>Urbanističke parcele unutar zona su geodetski definisane u grafičkom prilogu <i>Plan parcelacije</i>, a koordinate svih urbanističkih parcela date su tabelarno.</p> <p>Kada se urbanistička parcela, koja je već određena ovim Planom, ne podudara sa postojećom katastarskom parcelom (ili parcelama), kao i u drugim opravdanim slučajevima kada je potrebno izvršiti manje usklađivanje urbanističke parcele sa zemljišno-knjižnim ili katastarskim stanjem, opštinski organ uprave nadležan za poslove uređenja prostora može izvršiti usklađivanje urbanističke parcele sa zemljišno-knjižnim ili katastarskim stanjem, prilikom izdavanja urbanističko-tehničkih uslova.</p> <p>Zone urbanističkih parcela u stvari predstavljaju urbanističke blokove oivičene saobraćajnicama, prirodnim barijerama ili vodenim tokovima koji zadovoljavaju uslove izgradnje propisane lokalnim planskim dokumentom. Urbanističkim parcelama u okviru zone je obezbijedjen pristup s gradske saobraćajnice ili javnog puta. Površina i oblik formiranih urbanističkih parcela omogućava optimalne uslove za izgradnju i korišćenje prostora u skladu sa lokalnim planskim dokumentom.</p> <p>Unutar zona identifikovane su pristupne površine do svake pojedinačne urbanističke parcele, koje će kao takve funkcionisati dok za to postoji potreba, odnosno dok ne dođe do urbane rekonstrukcije u mjeri da postojeće pristupne površine izgube smisao i budu zamijenjene novim rešenjima.</p>
7.3.	<p>Građevinska i regulaciona linija, odnos prema susjednim parcelama:</p>
	<p>U svemu prema izvodu iz DUP-a »Ilino«.</p> <p>Regulaciona linija Regulaciona linija u ovom planu je definisana osovinom saobraćajnica kao linija koja dijeli javnu površinu od površina namjenjenih za druge namjene.</p> <p>Građevinska linija Građevinska linija se utvrđuje ovim planom u odnosu na regulacionu liniju kao linija na, iznad i ispod površine zemlje i vode, definisana grafički i numerički, do koje je dozvoljeno građenje. Planom se može za pojedine urbanističke parcele - blokove definisati minimum jedna jedinstvena građevinska linija, dvije ili tri. Građevinska linija koja je orijentisana</p>

	<p>prema javnoj površini mora biti prikazana grafički i opisno dok građevinske linije prema susjednim parcelama mogu biti definisane opisno (kao odstojanja u odnosu na susjedne objekte ili granicu pripadajuće parcele) ili grafički. Planskim dokumentom je definisana kao linija na kojoj se mora ili do koje se može graditi. U grafičkom prilogu »Regulacija i nivelacija« date su građevinske linije objekata koje predstavljaju krajnje linije do kojih se može graditi, a tekstualnim prilogom su bliže definisane. Na osnovu regulacione i građevinske linija prema ulici ili javnoj površini odredit će se položaj i gabariti objekata, unutrašnji kolsko pješački saobraćaj, slobodni prostori, parkinzi i zelene površine.</p>
8	<p>PREPORUKE ZA SMANJENJE UTICAJA I ZAŠTITU OD ZEMLJOTRESA, KAO I DRUGE USLOVE ZA ZAŠTITU OD ELEMENTARNIH NEPOGODA I TEHNIČKO-TEHNOLOŠKIH I DRUGIH NESREĆA:</p> <p>S obzirom na visoku seizmičnost područja statiku računati na IX stepen MCS skale i pri projektovanju i izvođenju objekata moraju se uzeti u obzir slijedeće preporuke:</p> <ul style="list-style-type: none"> • Način fundiranja treba birati u skladu sa rezultatima geomehaničkih istraživanja i projektnih faktora seizmičnosti. • Pri odabiru konstruktivnog sistema, prednost treba dati krućim, manje fleksibilnim sistemima sačinjenim od armirano betonskih zidova i skeleta ukrućenih zidovima ili jezgrima od armiranog betona koji preuzimaju horizontalnu seizmičku silu. Skeletni sistemi bez zidova za ukrućenje nisu poželjni. • Bez obzira na izbor konstrukcije tavaničnim konstrukcijama treba posvetiti posebnu pažnju. One moraju biti monolitne, odnosno sposobne da prenesu inercijalne sile i rasporede ih na nenoseće elemente. <p>U skladu sa Zakonom o odbrani (Sl. list SRJ br. 67/93) radi se poseban Prilog mera zaštite od elementarnih i drugih većih nepogoda i uslovi od interesa za odbranu.</p> <p>Prilogom mjera zaštite definišu se potrebe i uslovi zaštite ljudi i materijalnih dobara u slučaju rata i neposredne ratne opasnosti.</p> <p>Osnovna mjera civilne zaštite je izgradnja skloništa u skladu sa Pravilnikom o tehničkim normativima za izgradnju skloništa (Sl. list SFRJ br. 55/83)</p> <p>U cilju zaštite od elementarnih nepogoda postupiti u skladu sa Zakonom o zaštiti od elementarnih nepogoda (Sl. list RCG br. 57/1992) i Pravilnikom o mjerama zaštite od elementarnih nepogoda (Sl. list RCG br. 8/1993).</p>
9	<p>USLOVI I MJERE ZAŠTITE ŽIVOTNE SREDINE:</p> <p>Poštovati zakon o životnoj sredini (»Sl. list CG«, br. 48/08 i 40/10).</p> <ul style="list-style-type: none"> • Tehničku dokumentaciju izraditi prema standardima vezanim za protivpožarnu i zaštitu na radu. Investitor je dužan da pribavi saglasnosti nadležnih organizacija na glavni projekat. • Planirano zelenilo prihvaćeno je kao cjelina koja omogućava: <ul style="list-style-type: none"> • - Pozitivno rješavanje sanitarno-higijenskih uslova (zaštitu od buke, izduvnih gasova kao i adekvatno poboljšanje kvaliteta vazduha). • - Dekorativno-estetskim vrijednostima učestvuje u stvaranju određenih estetsko-vizuelnih efekata (drvoredi uz saobraćajnice i parkinge, karakteristične vrste podneblja). • - Zelene površine podignute po određenim principima omogućavaju pasivan odmor. • - Nesporna je uloga zelenila pri elementarnim nepogodama i katastrofama.
10	<p>USLOVI ZA PEJZAŽNO OBLIKOVANJE:</p> <p>Princip uređenja zelenila u okviru urbanističke parcele je dat u Uslovima za ozelenjavanje, a detaljna razrada je ostavljena vlasnicima.</p>

Materijalizacija ograda mora da bude u skladu sa arhitektonskim nasljeđem primorskih gradova uz primjenu prirodnih autohtonih materijala. Dozvoljeno je ograđivanje parcela do visine 1,5 m pri čemu je visina coka max 40 cm. Materijal prema javnoj površini: kamen, metalni profili, živa ograda i njihova kombinacija. Zabranjuju se postavljanje ograda koje narušavaju estetsku vrijednost okoline.

Zelenilo kolektivnog stanovanja

Ova kategorija se može posmatrati još i kao kategorija blokovskog zelenila s obzirom da se radi o grupi stambenih blokova u kojima se planira naseljavanje velikog broja stanovnika.

Osnovni principi ozelenjavanja zasnivaju se na ekološko estetskim kriterijumima, među kojima najveći značaj ima pravilan smještaj onih elemenata koji utiču na zaštitu od okolnih zagađujućih faktora.

- Prema smjernicama iz GUP-a u okviru stambenih blokova neophodno je obezbijediti 30% zelenih površina.

- U unutrašnjosti bloka podižu se grupe zelenila sa posebnom namjenom npr. prostori za igru najmlađih, prostor za igru i sport kao i površine za pasivan odmor stanovnika bloka sa klupama za odmor, česmama i sl.

- Staze unutar bloka su obično krivolinijske, izvedene u pejzažnom stilu, a gustim i visokim grupama drveća poželjno je maskirati pojedine jednolične obrise građevina. Neophodno je takođe voditi računa da se obezbijedi dovoljan priliv svjetlosti u unutrašnjost bloka. Mikroklimatske razlike između osunčane strane i strane u sjenci ponekad su velike zbog čega individue pojedinih vrsta teško uspijevaju, tako da pri odabiru biljaka treba u velikoj mjeri poštovati uslove svjetlosti, sjenke i relativne vlage u vazduhu.

- Prostor za igru djece mora da pruža uslove za bezbjedan boravak u njemu, da zadovoljava zdravstveno higijenske uslove (da je osunčan i ocjedit) i da ima:

- Raznovrsne zastore za prostore različitih namjena

- Opremu koja obezbjeđuje bogatstvo i kreativnost igre, sa minimalnom mogućnošću povrede

- Dovoljno zelenila, drveće sa velikim krošnjama radi potrebnog zasjenčenja, sa ostavljanjem sunčanih prostora za igru.

- Veliku važnost na ovakvim površinama ima dobro odabrani sadni materijal. Biraju se vrste koje mogu da podnesu penjanje, lomljenje i savijanje, a izbjegavaju se sve biljke sa izraštajima koji mogu da povrijede (trnovi, oštre grane, plodovi) i one vrste koje imaju otrovne djelove.

- Usled velikog opterećenja i izloženosti zelenila oštećivanju, ove zelene površine zahtijevaju intenzivno održavanje.

- obodom, granicom parcele naročito prema saobraćajnicama preporučuje se tampon zelenilo i drvoredi (preuzeti uslove iz kategorije Linerano zelenilo).

Zelenilo u okviru centralnih funkcija

Naročito je važan izgled zelene površine oko ulaza u objekat i prilaznih površina. Na tim površinama predvidjeti visoko dekorativne reprezentativne vrste sa ciljem da se istakne važnost samih objekata ispred kojih se nalaze.

- Ozelenjavanje se sprovodi primjenom autohtonih i odgovarajućih alohtonih vrsta, sa posebnom pažnjom na uređenje prilaza kompleksu, isticanje reklamnih i informacionih tabli, uz ostale elemente kao što su klupe, korpe za otpatke i adekvatno osvetljenje.

- Potrebno je napraviti adekvatan izbor vrsta i voditi računa o svim kompozicionim elementima. Predložene vrste moraju biti dekorativne kako zbog boje i oblika cvjetova i plodova tako i zbog oblika krošnje drveća. Kombinacijom lišćarskih, zimzelenih i četinarskih vrsta drveća dobija se pozitivan efekat zelenila u svim godišnjim dobima.

Slobodne (računajući interne komunikacije i druge prateće sadržaje) i zelene površine u okviru ove namjene treba da zauzimaju minimum 30% od ukupne površine parcele.

11	USLOVI I MJERE ZAŠTITE NEPOKRETNIH KULTURNIH DOBARA I NJIHOVE ZAŠTIĆENE OKOLINE:					
	Poštovati Zakon o zaštiti kulturnih dobara (»Sl.list CG«, br. 049/10 od 13.08.2010, 040/11 od 08.08.2011, 044/17 od 06.07.2017) tj. 3. Slučajna otkrića: Član 87, u kojima se navode obaveze pronalazača, kao i Član 88 – obeveze Uprave i investitora.					
12	USLOVI ZA LICA SMANJENE POKRETLJIVOSTI I LICA SA INVALIDITETOM:					
	Potrebno je omogućiti pristup lica sa posebnim potrebama u sve objekte i djelove objekata koji svojom funkcijom podrazumjevaju javni pristup. Kroz objekte i djelove objekata u kojima je omogućen rad licima sa posebnim potrebama neophodno je obezbjediti nesmetano kretanje kolica, pristup u odgovarajuće dimenzionisane liftove i sanitarne prostorije. Projektom obezbjediti nesmetan pristup, kretanje, boravak i rad lica smanjene pokretljivosti, u skladu sa Pravilnikom o bližim uslovima i načinu prilagođavanja objekata za pristup lica smanjene pokretljivosti (»Sl.list CG«, br. 48/13).					
13	OSTALI USLOVI:					
	USLOVI ZA POSTZAVLJANJE POLUPODZEMNIH KONTEJNERA					
	Shodno Odluci o komunalnom redu na teritoriji opštine Bar („Službeni list Crne Gore – opštinski propisi“, br. 051/19 od 17.12.2019.), investitor stambenog, poslovnog i stambeno-poslovnog objekta preko 1.000m ² korisne površine dužan je da u okviru svoje urbanističke parcele postavi polupodzemne kontejnere za sakupljanje komunalnog optada. <i>U narednoj tabeli dati su uslovi z apostavljanje polupodzemnih kontejnera:</i>					
	Broj stambenih/ poslovnih jedinica	Kriterijum	Kapacitet (m³)	Minimalni kapacitet posuda koje treba ugraditi – ukupno (m³)	Kapacitet za mokru frakciju (m³)	Kapacitet za suhu frakciju (m³)
	do 30	0,11	3,30	3	Podijeljeno na mokru i suhu frakciju	
	31	0,11	3,41	5	2,5	2,5
	50	0,11	5,50			
	51	0,11	5,61	6	3	3
	60	0,11	6,60			
	61	0,11	6,71	10	5	5
	90	0,11	9,90			
	91	0,11	10,01	12	6	6
	110	0,11	12,10			
	111	0,11	12,21	15	7,5	7,5
	140	0,11	15,40			
	Preko 140	0,11	15,51	18	9	9
	Kapacitet posuda za objekte kolektivnog tipa stanovanja i poslovanje utvrđen je po kriterijumu da je na 10 stambenih/poslovnih jedinica neophodan kapacitet od približno 1,1m ³					
	Investitor je dužan da prije ugradnje pribavi saglasnost od d.o.o. "Komunalne djelatnosti" Bar o potrebnom broju, vrsti i mjestu za postavljanje posuda.					
	Posude koje se postavljaju su tipizirani kontejneri sa vrećom ili tvrdim uloškom za podzemno sakupljanje otpada:					
	- zapremine 1,3m ³					
	- zapremine 3 m ³ i					
	- zapremine 5m ³ .					

14	USLOVI ZA OBJEKTE KOJI MOGU DA UTIČU NA BEZBJEDNOST VAZDUŠNOG SAOBRAĆAJA:
	/
15	USLOVI ZA OBJEKTE KOJI MOGU DA UTIČU NA PROMJENE U VODNOM REŽIMU:
	Za izradu tehničke dokumentacije stambenih objekata površine preko 1000 m ² i objekata koji imaju četiri i više nadzemnih etaža, potrebno je predhodno izraditi Geotehnički elaborat shodno Zakonu o geološkim istraživanjima ("Sl. list RCG", br. 28/93, 27/94, 42/94, 26/07), kojim će se utvrditi geološka i hidrogeološka svojstva terena, odnosno geotehnički uslovi za izgradnju objekata, takođe je potrebno dobiti saglasnost na navedeni elaborat od Ministarstva Ekonomije.
16	MOGUĆNOST FAZNOG GRAĐENJA OBJEKTA:
	/
17	USLOVI ZA PRIKLJUČENJE NA INFRASTRUKTURU:
17.1.	Uslovi priključenja na elektroenergetsku infrastrukturu:
	U svemu prema izvodu iz DUP-a »Ilino«, grafički prilog »Elektroenergetska infrastruktura« i uslovima koje odredi Crnogorski elektrodistributivni sistem. Elektroenergetska infrastruktura: Upućuje se investitor da pri izradi tehničke dokumentacije (idejni projekat ili glavni projekat) mora poštovati Tehničke preporuke CEDIS-a i to: <ul style="list-style-type: none"> • Tehnička preporuka za priključenje potrošača na niskonaponsku mrežu TP-2 (dopunjeno izdanje); • Tehnička preporuka – Tipizacija mjernih mjesta; • Uputstvo i tehnički uslovi za izbor i ugradnju ograničivača strujnog opterećenja; • Tehnička preporuka TP-1b-Distributivna transformatorska stanica DTS- EPCG 10/04 kV. Tehničke preporuke dostupne su na sajtu CEDIS-a. Investitor je obavezan da od CEDIS-a pribavi potvrdu o ometanju/neometanju elektroenergetskih instalacija na urbanističkoj parceli/lokaciji.
17.2.	Uslovi priključenja na vodovodnu i kanizacionu infrastrukturu:
	U svemu prema izvodu iz DUP-a »Ilino«, grafički prilog Hidrotehnička infrastruktura i tehničkim uslovima za izradu projektne dokumentacije za priključenje na hidrotehničku infrastrukturu propisanim od strane d.o.o. »Vodovod i kanalizacija« Bar.
17.3.	Uslovi priključenja na saobraćajnu infrastrukturu:
	U svemu prema izvodu iz DUP-a »Ilino«, grafički prilog »Saobraćaj« i prema saobraćajno tehničkim uslovima za projektovanje prilaza izdatim od strane Sekretarijata za komunalno-stambene poslove i zaštitu životne sredine, Opštine Bar.
17.4.	Ostali infrastrukturni uslovi:
	Elektronska komunikacija: Upućuje se investitor da, pri izradi tehničke dokumentacije iz oblasti elektronskih komunikacija, mora poštovati sledeće pravilnike: <ul style="list-style-type: none"> - Pravilnik o širini zaštitnih zona i vrsti radio koridora u kojima nije dopušteno planiranje i gradnja drugih objekata (»Sl. list CG«, br. 33/14), kojim se propisuju način i uslovi određivanja širine zaštitnih zona elektronskih komunikacionih mreža, elektronske komunikacione infrastrukture i povezane opreme i radio koridora u čijoj zoni nije dopušteno planiranje i gradnja drugih objekata; - Pravilnik o tehničkim i drugim uslovima za projektovanje, izgradnju i korišćenje

elektronske komunikacione mreže, elektronske komunikacione infrastrukture i povezane opreme u objektima («Sl. list CG», br. 41/15), kojim se propisuju tehnički i drugi uslovi za projektovanje, izgradnju i korišćenje elektronske komunikacione mreže, elektronske komunikacione infrastrukture i povezane opreme u poslovnim i stambenim objektima;

- Pravilnik o uslovima za planiranje, izgradnju, održavanje i korišćenje pojedinih vrsta elektronskih komunikacionih mreža, elektronske komunikacione infrastrukture i povezane opreme, koji propisuju uslovi za planiranje, izgradnju, održavanje i korišćenje pojedinih vrsta elektronskih komunikacionih mreža, elektronske komunikacione infrastrukture i povezane opreme u Crnoj Gori;
- Pravilnik o zajedničkom korišćenju elektronske komunikacione infrastrukture i povezane opreme, («Sl. list CG», br. 52/14), kojim se propisuju uslovi i način zajedničkog korišćenja elektronske komunikacione infrastrukture i povezane opreme, kao i mjere za povećanje raspoloživosti slobodnih kapaciteta u toj infrastrukturi.

Web sajtovi:

- Sajt na kome se nalaze relevantni propisi u skladu sa kojim se obavlja izrada tehničke dokumentacije <http://www.ekip.me/regulativa/>
- Sajt na kome Agencija objavljuje podatke o postojećem stanju elektronske komunikacione infrastrukture <http://ekinfrastruktura.ekip.me/ekip.me> kao i
- adresa web portala <http://ekinfrastruktura.ekip.me/ekip/login.jsp> preko koga sve zainteresovane strane od Agencije za telekomunikacije i poštansku djelatnost mogu da zatraže otvaranje korisničkog naloga, kako bi pristupili georeferenciranoj bazi podataka elektronske komunikacione infrastrukture.

18 **POTREBA IZRADE GEODETSKIH, GEOLOŠKIH (GEOTEHNIČKIH, INŽENJERSKO-GEOLOŠKIH, HIDROGEOLOŠKIH, GEOMEHANIČKIH I SEIZMIČKIH) PODLOGA, KAO I VRŠENJA GEOTEHNIČKIH ISTRAŽNIH RADOVA I DRUGIH ISPITIVANJA:**


Za izradu tehničke dokumentacije stambenih objekata površine preko 1000 m² i objekata koji imaju četiri i više nadzemnih etaža, potrebno je predhodno izraditi Geotehnički elaborat shodno Zakonu o geološkim istraživanjima ("Sl. list RCG", br. 28/93, 27/94, 42/94, 26/07), kojim će se utvrditi geološka i hidrogeološka svojstva terena, odnosno geotehnički uslovi za izgradnju objekata, takođe je potrebno dobiti saglasnost na navedeni elaborat od Ministarstva Ekonomije.

19 **POTREBA IZRADE URBANISTIČKOG PROJEKTA**

/

20 **URBANISTIČKO-TEHNIČKI USLOVI ZA ZGRADE SADRŽE I URBANISTIČKE PARAMETRE**

	UP 4	UP 7
Oznaka urbanističke parcele:		
Površina urbanističke parcele:	706 m ²	974 m ²
Minimalni i maksimalni indeks zauzetosti:	Min 40% Max 75% Min pod objektom 282 m² Max pod objektom 530 m²	Min 40% Max 75% Min pod objektom 389 m² Max pod objektom 730 m²
Minimalni i maksimalni indeks izgrađenosti:	Min 1,5 Max 4,2	Min 1,0 Max 2,5
Indeks izgrađenosti je količnik ukupne		

		građevinske bruto površine objekata i površine parcele (lokacije, bloka, zone) izražene u istim mjernim jedinicama. Računa se u skladu sa važećim standardima.	
	Bruto građevinska površina objekata (min / max BGP):	Min 1059 m² Max 2965 m²	Min 1460 m² Max 4089 m²
		<p>Napomena: Investitor se u podnijetom zahtjevu izjasnio da planira gradnju u granicama katastarske parcele broj 4169/1 KO Novi Bar. Ukoliko investitor planira da objedini dvije urbanističke parcele ili da gradi na cijeloj UP 7, shodno članu 1 Uredbe o povjeravanju dijela poslova Ministarstva ekologije, prostornog planiranja i urbanizma jedinicama lokalne samopurave (»Sl. List CG« br. 87/18, 28/19, 75/19, 116/20 i 76/21) – zgrade bruto građevinske površine 3000m², izdavanje UTU je iz nadležnosti citiranog Ministarstva.</p> <p>Bruto građevinska površina objekta je zbir bruto površina svih nadzemnih etaža objekta, a određena je spoljašnjim mjerama finalno obrađenih zidova. Bruto površina podzemnih etaža se uzima ili ne uzima u obzir zavisno od njene namjene: ukoliko je namjena podzemnih etaža poslovna (trgovina, disko klub ili neka druga namjena čija funkcija opterećuje parcelu infrastrukturom) onda se u ukupnu bruto građevinsku površinu računa i površina podzemne etaže, ukoliko je namjena podzemne etaže garaža, podrum ili instalaciona etaža onda se njena površina ne uračunava u ukupnu bruto građevinsku površinu.</p>	
	Maksimalna spratnost objekata:	11 nadzemnih etaža	11 nadzemnih etaža
	Maksimalna visinska kota objekta:	Izgradnja podruma i suterena je ispod svih objekata dozvoljena, ali nije obaveza. Etaže ispod kote prizemlja tretiraju se kao suterenski i podrumski prostori i ne ulaze u proračun dozvoljene bruto površine objekta. Ukoliko se u suterenskoj ili podrumskoj etaži planiraju garažni prostori, gabarit podzemne etaže može biti veći od gabarita objekta, ali pod uslovom da se njenom izgradnjom ne ugrožavaju susjedni objekti ni parcele. Ukoliko je krov podzemne garaže ozelenjen i parterno uređen njen gabarit ne ulazi u proračun procenta zauzetosti parcele, već se smatra uređenom zelenom površinom.	
	Parametri za parkiranje odnosno garažiranje vozila:	Planom je predviđeno da vlasnici parcela rješavaju parkiranje vozila na svojim parcelama što je osnovni princip i za	



planirano stanje.

Prilikom komasacije kada se udružuju dvije ili više urbanističkih parcela, dio ili jedna cijela urbanistička parcela može se privesti namjeni parking prostora u funkciji planiranog objekta. Takođe, na zahtjev vlasnika, urbanistička parcela u neposrednoj blizini planiranog objekta ili u okviru zone može se privesti namjeni parking prostora isključivo u funkciji tog objekta i kao takva se ne može koristiti u druge svrhe.

Ovim DUP-om je prihvaćen princip da svaki objekat treba da zadovolji svoje potrebe za stacioniranjem vozila na parceli na kojoj se objekat gradi. Parking mjesta predvidjeti sa dimenzijama 2,5 x 5,0 m, min. 4,8 m. Obrada otvorenih parkinga treba da je takva da omogući maksimalno ozelenjavanje.

Parkiranje ili garažiranje vozila rješavati u okviru urbanističke parcele po normi:

- stanovanje 1 – 1.2 PM / 1 stambenoj jedinici;
- trgovina 20-40 PM / 1000 m²;
- poslovanje – 10 PM /1000 m².

Parkiranje rješavati u okviru urbanisitčke parcele. Ukoliko to nije moguće, važe pravila data u poglavlju: Saobraćaj – parkiranje i Uslovi za parcelaciju.

Smjernice za oblikovanje i materijalizaciju, posebno u odnosu na ambijentalna svojstva područja:

Materijalizacija objekata treba da bude u skladu sa njihovom namjenom, imajući u vidu elemente racionalne i brze gradnje uz primjenu adekvatne arhitektonske plastike na kubusima jednostavnih geometrijskih formi, pa se iz toga pored ostalog podrazumijeva:

- Primjena savremene tehnologije gradnje elemenata kao glavnog arhitektonskog i konstruktivnog sklopa u tehnologiji montaže i polumontaže.
- Primjena svih elemenata dobrih fizičkih karakteristika kao preduslova zaštite od nepovoljnih klimatskih uticaja.
- Obrada fasada u savremenom tretmanu uz primjenu ventilisanih fasada ili sendvič elemenata.
- Zidovi ispune odnosno konstrukcije za fino obrađenim fasadnim platnima.
- Primjena arhitektonske plastike i boje u vidu betonskih reljefa, atika i ograda.

Krovovi - preporučuje se izgradnja kosih krovova blagog nagiba (približno 15°), dvovodnih ili razuđenih.

Fasade - Obrada fasada mora biti izvedena



od odgovarajućih materijala koji garantuju adekvatnu zaštitu enterijera objekata. Kolorit objekata uskladiti sa njihovom funkcijom, okolinom, građevinskim naslijeđem i klimatskim uslovima.

Uslovi za unapređenje energetske efikasnosti:

Obavezno je racionalno planiranje potrošnje energije, te stoga time i uslovljen izbor rješenja energetske karakteristika objekta, opreme i instalacija.

Na planu racionalizacije potrošnje energije predlažu se dvije osnovne mjere: štednja i korišćenje alternativnih, odnosno obnovljivih izvora energije. Osnovna mjera štednje koju ovaj DUP predlaže je poboljšanje toplotne izolacije prostorija, koja u ljetnjem periodu ne dozvoljava pregrijavanje dok u zimskom zadržava toplotu. Osim odgovarajuće termoizolacije potrebno je voditi računa o adekvatnoj veličini otvora vodeći računa o mikroklimatskim uslovima ovog podneblja.

Klimatski uslovi Bara omogućuju korišćenje sunčeve energije. Predlaže se ugrađivanje krovnih solarnih kolektora koji mogu da uštede značajnu količinu energije za zagrijavanje vode.

21 **DOSTAVLJENO:** Podnosiocu zahtjeva, u spise predmeta urbanističko-građevinskoj inspekciji i arhivi.

22 **OBRAĐIVAČ URBANISTIČKO-TEHNIČKIH USLOVA:**

Samostalni savjetnik III,
Arh. Lara Dabanović spec.sci.

23 **OVLAŠĆENO SLUŽBENO LICE:**

Samostalni savjetnik III,
Arh. Lara Dabanović spec.sci.

24
25 **PRILOZI:**

potpis ovlašćenog službenog lica

- Grafički prilozi iz planskog dokumenta
- Saobraćajno – tehnički uslovi Sekretarijata za komunalno-stambene poslove i zaštitu životne sredine, Opštine Bar
- Tehnički uslovi DOO "Vodovod i kanalizacija" Bar
- List nepokretnosti I kopija katastarskog plana
- Tehnički uslovi od Direkcije za željeznice nisu izdati i biće dostavljeni po dospijeću

Napomena: U predmetnom zahtjevu nije precizirana namjena objekta. Ukoliko planirani objekat, u odnosu na svoju namjenu, spada u poslove iz nadležnosti Ministarstva ekologije, prostornog planiranja i urbanizma (hotel, turističko naselje sa najmanje četiri ili pet zvjezdica i turističke rizorte), iz člana 1 Uredbe o povjeravanju dijela poslova Ministarstva ekologije, prostornog planiranja i urbanizma jedinicama lokalne samopurave (»Sl. List CG« br. 87/18, 28/19, 75/19, 116/20 i 76/21), izdavanje UTU je iz nadležnosti citiranog Ministarstva.



Crna Gora
O P Š T I N A B A R

Sekretarijat za uređenje prostora

Broj: 07-014/21-533/5
Bar, 03.11.2021. godine

IZVOD IZ DUP-a »ILINO«

Za urbanističke parcele **UP 4 i UP 7**, u zoni **»B«**



Ovjerava:
Samostalni savjetnik III


Arh. **Lara Dabanović**, spec.sci.

DUP **ILINO**



5

ANALIZA POSTOJECEG STANJA

razmjera:

R 1:1000

investitor: Skupština Opštine Bar

obrađivač:



Legenda



granica plana



namjena benzinska pumpa



namjena neizgradjeni prostori



namjena kolektivno stanovanje sa
djelatnostima



namjena drustvene djelatnosti



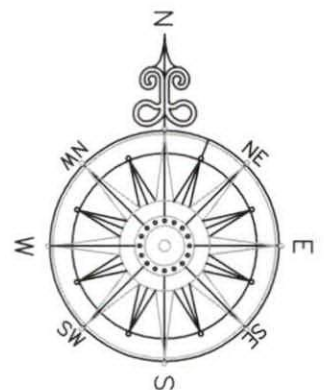
namjena individualno stanovanje

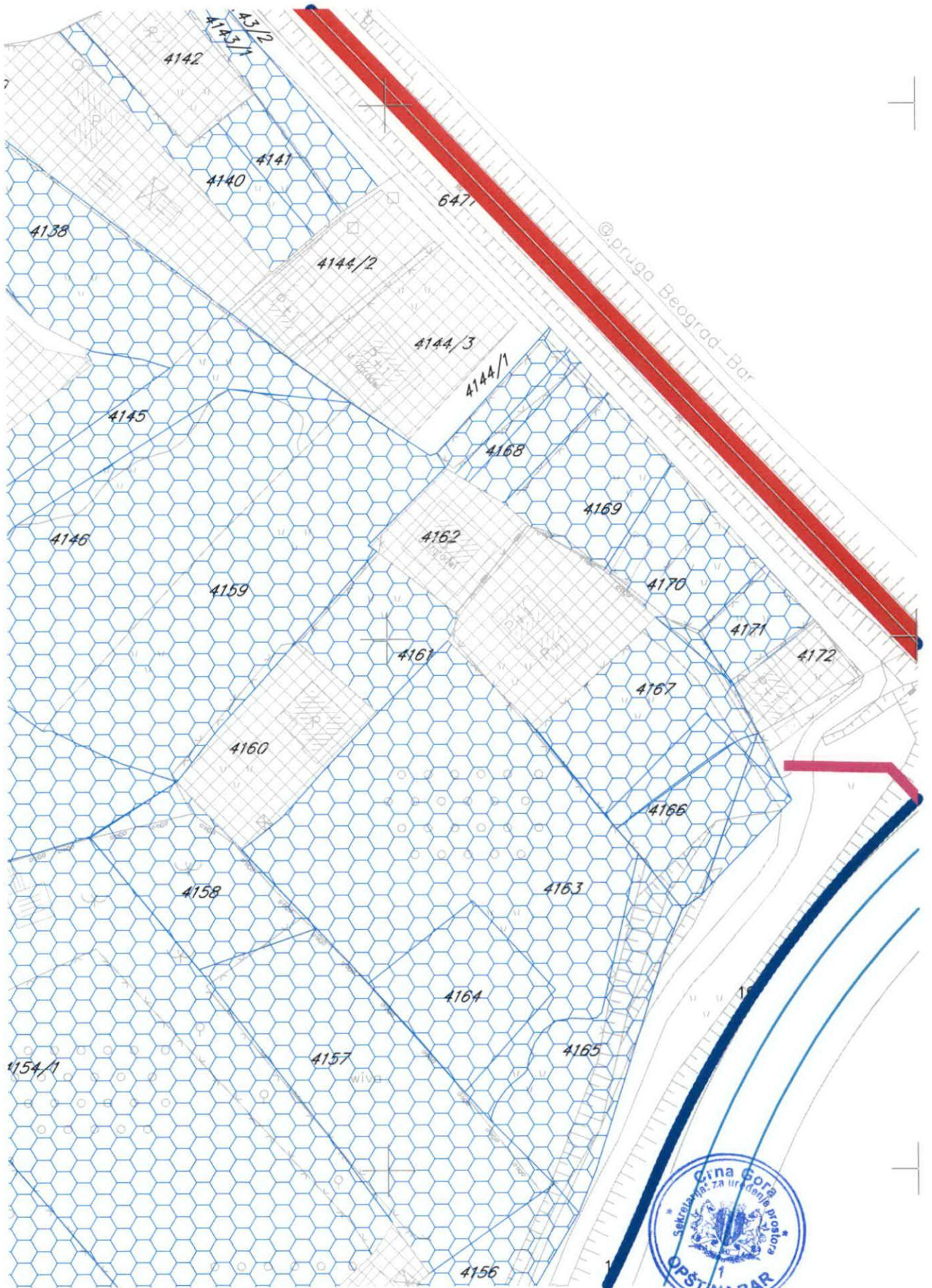


regulacija rijeke



zeljeznicka pruga





DUP ILINO



7

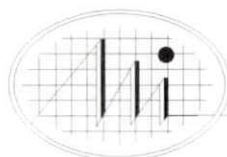
PLAN PARCELACIJE

razmjera:

R 1:1000

investitor: Skupština Opštine Bar

obrađivač:



Holding MONTENEGROINŽENJERING - PODGORICA



Legenda



granica plana



željeznička pruga i koridor



regulacija vodotoka rijeke Zeljeznice



urbanistička zona



urbanistička parcela



urbanističke parcele namjenjene
komunalnoj infrastrukturi



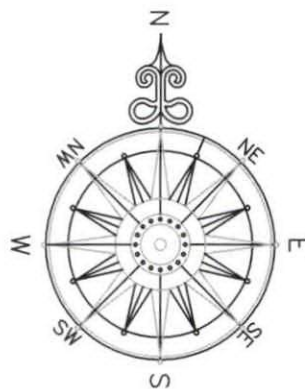
oznaka urbanističke zone

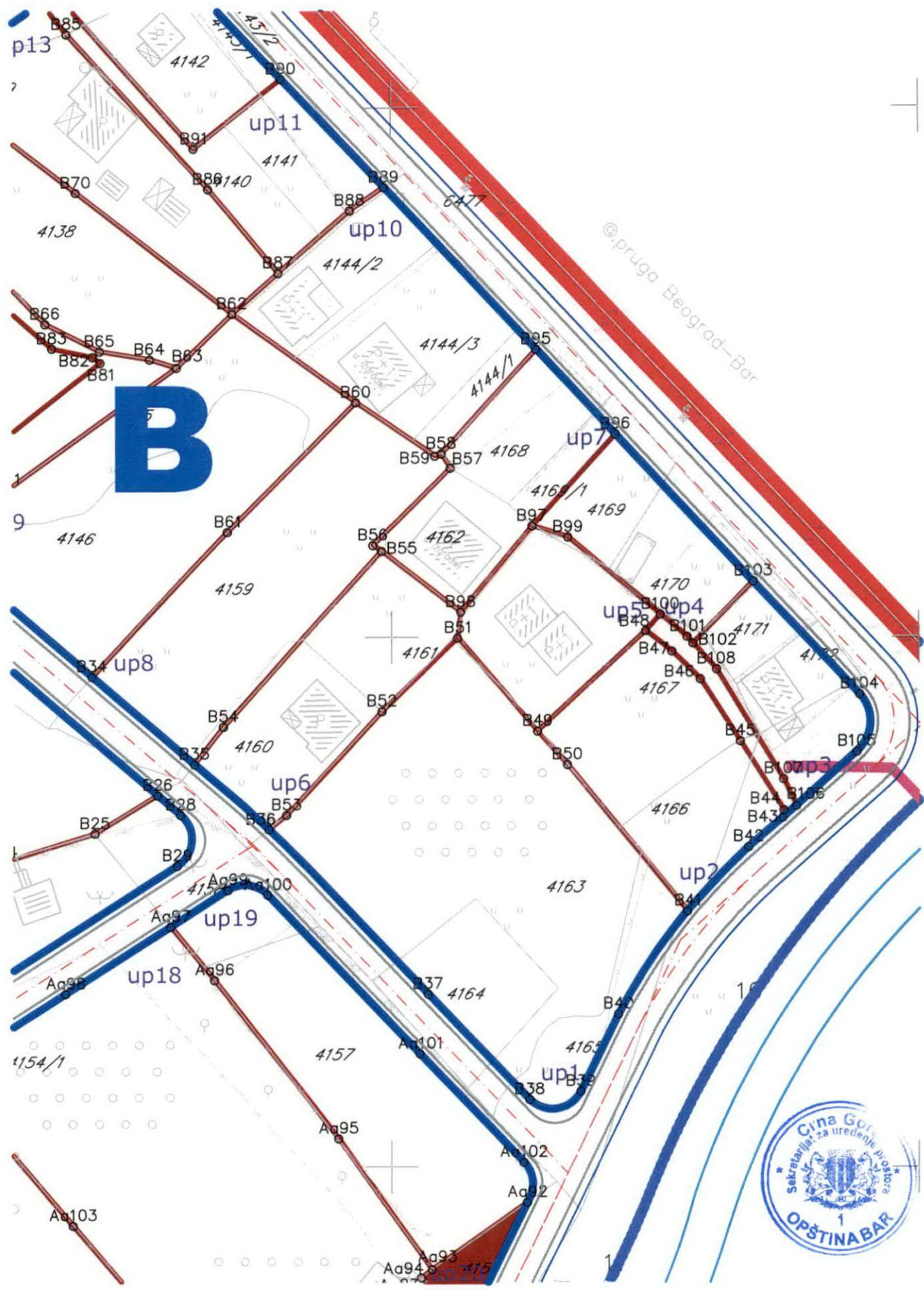


oznaka urbanističke parcele



postojeci objekti





©.pruga Beograd-Bar



B55	6591398.07	4663416.38
B56	6591396.44	4663417.48
B57	6591411.13	4663432.03
B58	6591409.42	4663434.71
B95	6591427.43	4663454.39
B96	6591442.51	4663438.38
B97	6591426.64	4663421.12
B98	6591413.08	4663404.81
B99	6591433.44	4663419.00
B100	6591451.00	4663404.37
B101	6591456.06	4663400.14
B102	6591457.21	4663398.88
B103	6591468.66	4663410.63



DUP ILINO



8

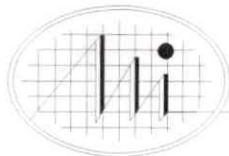
PLAN
NIVELACIJE I REGULACIJE

razmjera:

R 1:1000

investitor: Skupština Opštine Bar












obrađivač:

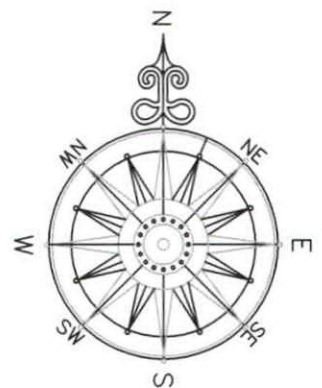


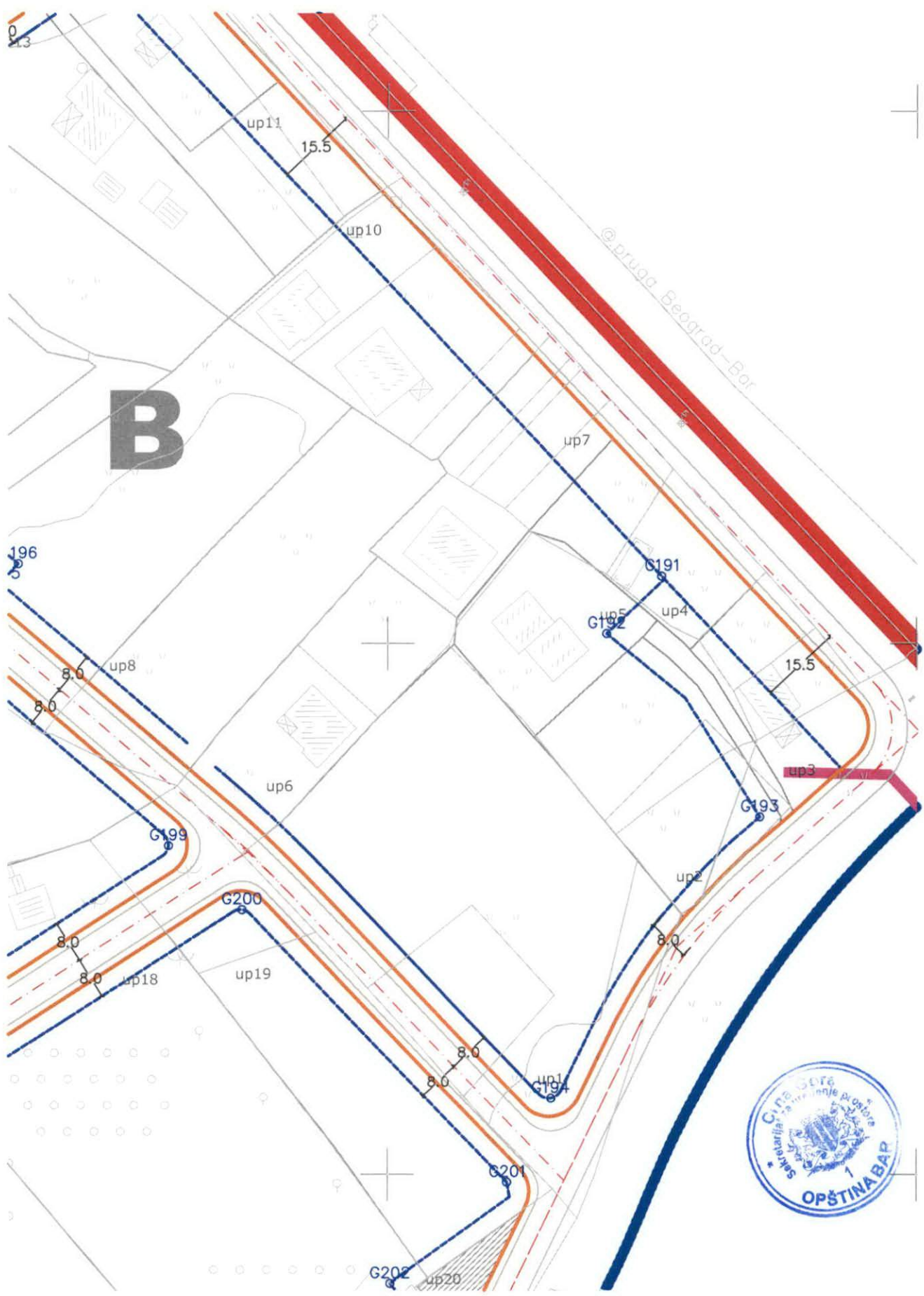
Holding MONTENEGROINŽENJERING - PODGORICA



Legenda

-  granica plana
-  željeznička pruga i koridor
-  regulacija vodotoka rijeke Zeljeznice
-  urbanistička zona
-  urbanistička parcela
-  urbanističke parcele namjenjene komunalnoj infrastrukturi
-  oznaka urbanističke zone
-  oznaka urbanističke parcele
-  postojeći objekti
-  građevinska linija
-  Kote građevinskih linija





@Druga Beograd-Bar

B



G190	6591346.54	4663524.43
G191	6591451.76	4663412.63
G192	6591441.39	4663401.81



DUP ILINO



9

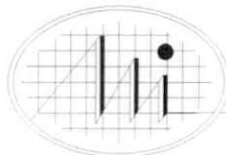
PLAN
NAMJENE POVRSINA

razmjera:

R 1:1000

investitor: Skupština Opštine Bar











obrađivač:

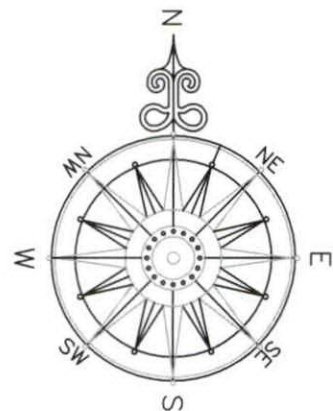


Holding MONTENEGROINŽENJERING - PODGORICA



Legenda

-  granica plana
-  željeznička pruga i koridor
-  regulacija vodotoka rijeke Zeljeznice
-  namjena stanovanje srednjih gustina
-  namjena stanovanje velikih gustina
-  namjena centralne funkcije
-  namjena turističko stanovanje
-  namjena centralne funkcije -skola
-  oznake urbanisticke parcele
-  oznake urbanisticke zone



DUP ILINO



10

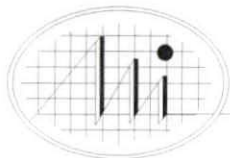
PLAN SAOBRAČAJA

razmjera:

R 1:1000

investitor: Skupština Opštine Bar









obrađivač:




Holding MONTENEGROINŽENJERING - PODGORICA

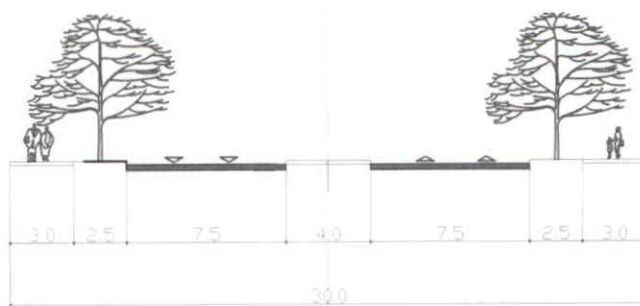


Legenda

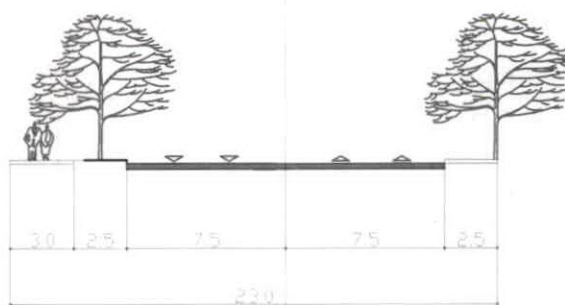
-  granica plana
-  željeznička pruga i koridor
-  regulacija vodotoka rijeke Zeljeznice
-  urbanistička zona
-  urbanistička parcela
-  postojeći objekti
-  oznaka urbanističke zone
-  urbanističke parcele namjenjene komunalnoj infrastrukturi



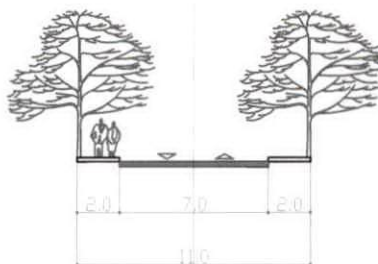
presjek 1-1



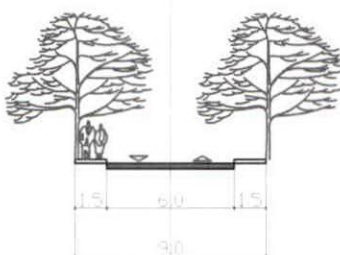
presjek 2-2



presjek 3-3



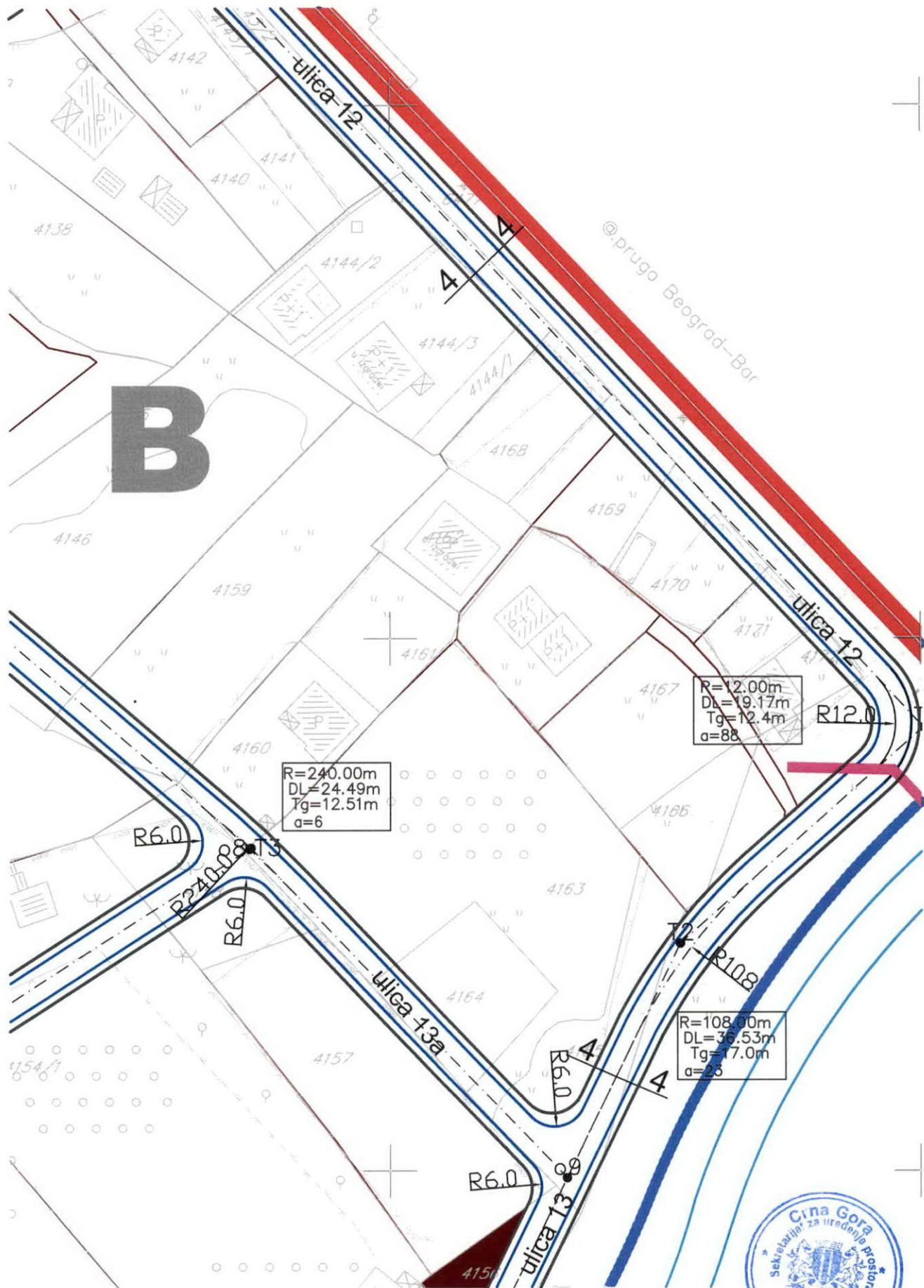
presjek 4-4



- o1 6591170.25 4663098.34
- o2 6591106.81 4663196.55
- o3 6590990.92 4663338.92
- o4 6591174.75 4663451.09
- o5 6591223.95 4663463.96
- o6 6591353.94 4663538.95
- o7 6591314.30 4663322.91
- o8 6591373.46 4663360.65
- o9 6591433.35 4663298.73
- o10 6590821.38 4663523.71
- o11 6591026.61 4663711.88
- o12 6591106.41 4663670.58
- o13 6591025.57 4663780.22
- o14 6591271.90 4663623.52
- o15 6591011.89 4663850.60
- o16 6590722.28 4663631.05
- o17 6590548.20 4663808.33
- o18 6590377.67 4663558.86
- o19 6590478.97 4663428.13
- o20 6590533.49 4663473.60
- o21 6590626.10 4663550.84
- o22 6590658.78 4663443.65
- o23 6590718.26 4663327.38
- o24 6590700.43 4663173.72
- o25 6590778.16 4663224.58
- o26 6590906.87 4663287.12
- o27 6590981.15 4663194.11
- o28 6591027.88 4663123.88
- o29 6590848.86 4663135.68
- o30 6590729.46 4663125.19
- o31 6590609.86 4663094.18

- T1 6591500.55 4663383.35
- T2 6591454.76 4663342.88
- T3 6591373.74 4663360.83
- T4 6591396.70 4663223.16
- T5 6591200.40 4663241.77
- T6 6591243.78 4663465.77
- T7 6591203.29 4663462.08
- T8 6591105.30 4663424.36
- T9 6591056.92 4663374.94
- T10 6591244.02 4663584.85
- T11 6591169.31 4663635.15
- T12 6591064.03 4663602.35
- T13 6591134.71 4663652.24
- T14 6591138.81 4663760.72
- T15 6591055.20 4663703.74
- T16 6590891.24 4663563.84
- T17 6590964.55 4663615.23
- T18 6591034.99 4663723.70
- T19 6590942.18 4663811.11
- T20 6590823.58 4663790.55
- T21 6590769.09 4663670.52
- T22 6590469.20 4663745.74
- T23 6590506.48 4663531.38
- T24 6590653.26 4663510.09
- T25 6590791.67 4663501.73
- T26 6590723.88 4663475.08
- T27 6590653.26 4663444.18
- T28 6590708.50 4663369.73
- T29 6590614.63 4663268.89
- T30 6590720.53 4663318.54
- T31 6590667.61 4663149.73
- T32 6590777.15 4663225.31
- T33 6590844.44 4663250.76
- T34 6590905.00 4663200.00
- T35 6590995.28 4663176.40





B

@pruga Beograd-Bar

R=240.00m
DL=24.49m
Tg=12.51m
α=6

R=12.00m
DL=19.17m
Tg=12.4m
α=88

R=108.00m
DL=36.53m
Tg=17.0m
α=23



DUP ILINO



11

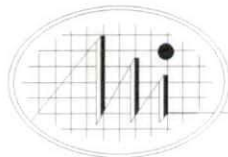
PLAN OZELENJAVANJA

razmjera:

R 1:1000

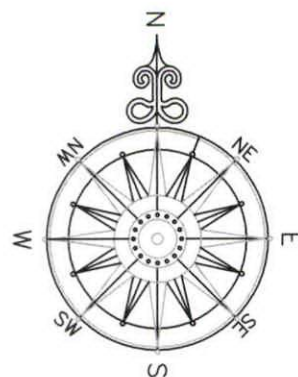
investitor: Skupština Opštine Bar

obrađivač:



Holding MONTENEGROINŽENJERING - PODGORICA





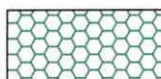
legenda:



granica plana



zelenilo kolektivnog stanovanja



zelenilo u okviru turističkog stanovanja



zelenilo u okviru centralnih funkcija



zelenilo u zoni obrazovanja



zelenilo duž vodotoka



Zelene površine manjih trgova, skverova i kružnih tokova



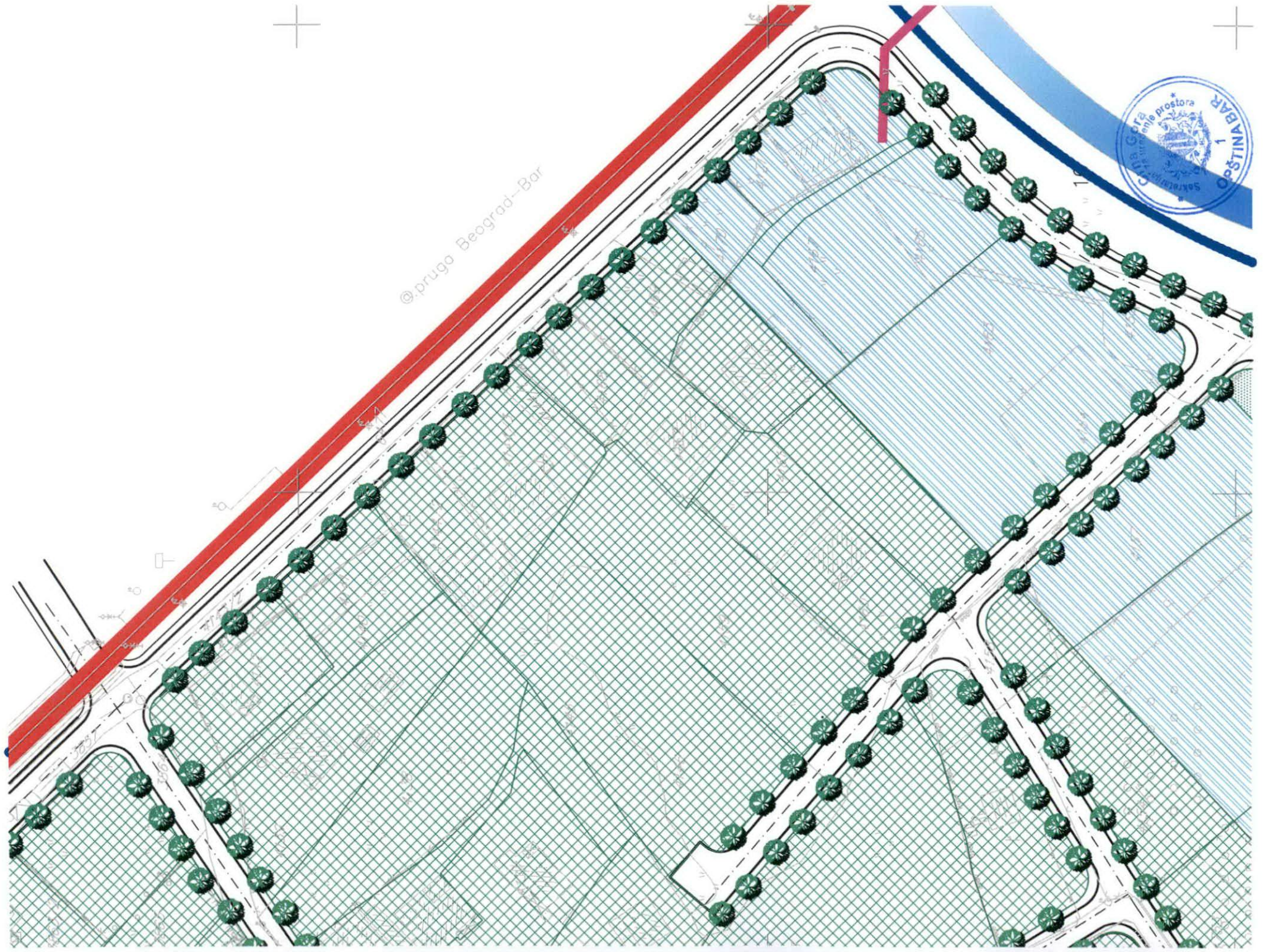
rijeka Železnica



linearno zelenilo



© pruga Beograd-Bar



DUP ILINO



12

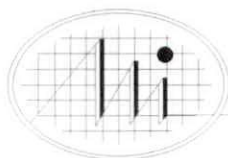
PLAN
ELEKTROENERGETIKE

razmjera:

R 1:1000

investitor: Skupština Opštine Bar









obrađivač:



Holding MONTENEGROINŽENJERING - PODGORICA



Legenda

-  granica plana
-  željeznička pruga i koridor
-  regulacija vodotoka rijeke Zeljeznice
-  postojeći objekti
-  urbanistička zona
-  urbanistička parcela
-  urbanističke parcele namjenjene komunalnoj infrastrukturi
-  oznaka urbanističke zone



TS 10 / 0,4 kV



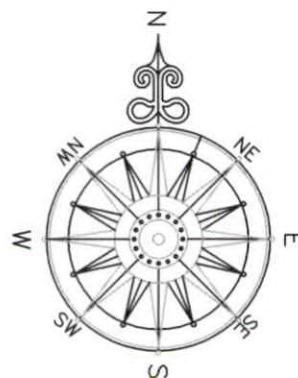
PLANIRANA TS 10 / 0,4 kV

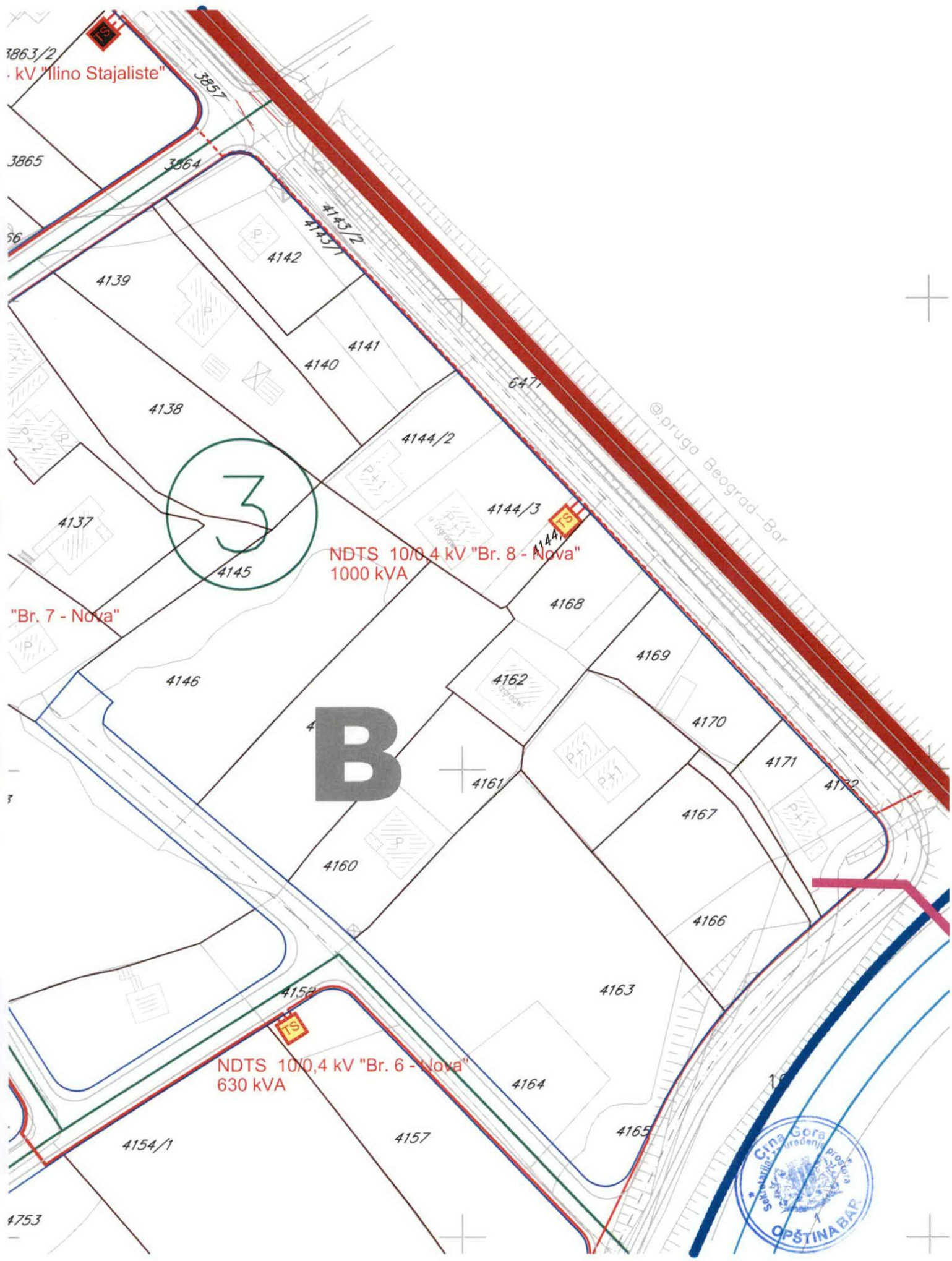
10 kV KABAL

10 kV KABAL PLANIRAN

10 kV KABAL IZMJESTEN

GRANICE ZONA NAPAJANJA





3863/2
· kV "Iliino Stajaliste"

3865

56

4139

4142

4140

4141

4138

4144/2

4137

4144/3

NDTS 10/0,4 kV "Br. 8 - Nova"
1000 kVA

"Br. 7 - Nova"

4168

4146

4162

4169

B

4170

4171

4161

4172

4167

4160

4166

4158

4163

NDTS 10/0,4 kV "Br. 6 - Nova"
630 kVA

4164

4154/1

4157

4165

4753



DUP ILINO

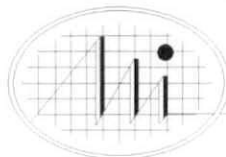


13 PLAN TELEKOMUNIKACIJA

razmjera:
R 1:1000

investitor: Skupština Opštine Bar


















obrađivač:



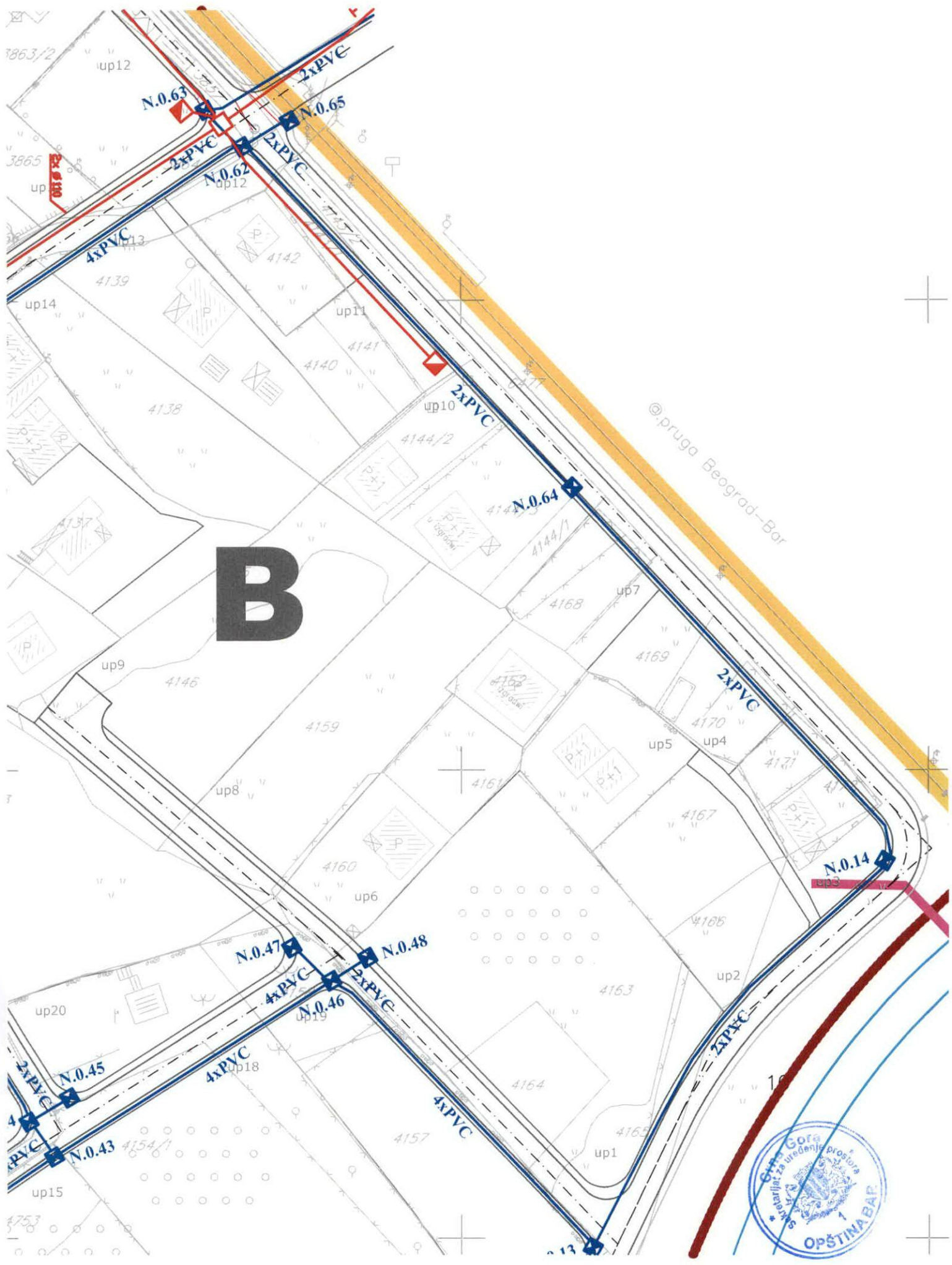
Holding MONTENEGROINŽENJERING - PODGORICA



Legenda

-  granica plana
-  željeznička pruga i koridor
-  regulacija vodotoka rijeke Zeljeznice
-  urbanistička zona
-  urbanistička parcela
-  urbanističke parcele namjenjene komunalnoj infrastrukturi
-  oznaka urbanističke zone
-  oznaka urbanističke parcele
-  postojeći objekti
-  postojeći tk čvor RSS Iino 1
-  postojeće tk okno
-  postojeća tk kanalizacija
-  postojeći spoljašnji tk izvod
-  postojeći unutrašnji tk izvod
-  planirano tk okno
-  planirana tk kanalizacija
-  broj planiranog tk okna
-  broj PVC cijevi 110mm u planiranoj tk kanalizaciji





@pruga Beograd-Bar

B



DUP ILINO



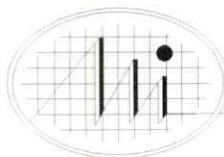
14

PLAN HIDROTEHNIČKE
INFRASTRUKTURE

razmjera:
R 1:1000

investitor: Skupština Opštine Bar










obrađivač:










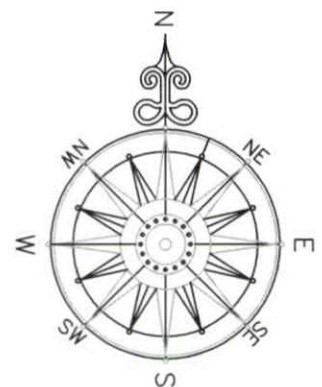
Holding MONTENEGROINŽENJERING - PODGORICA

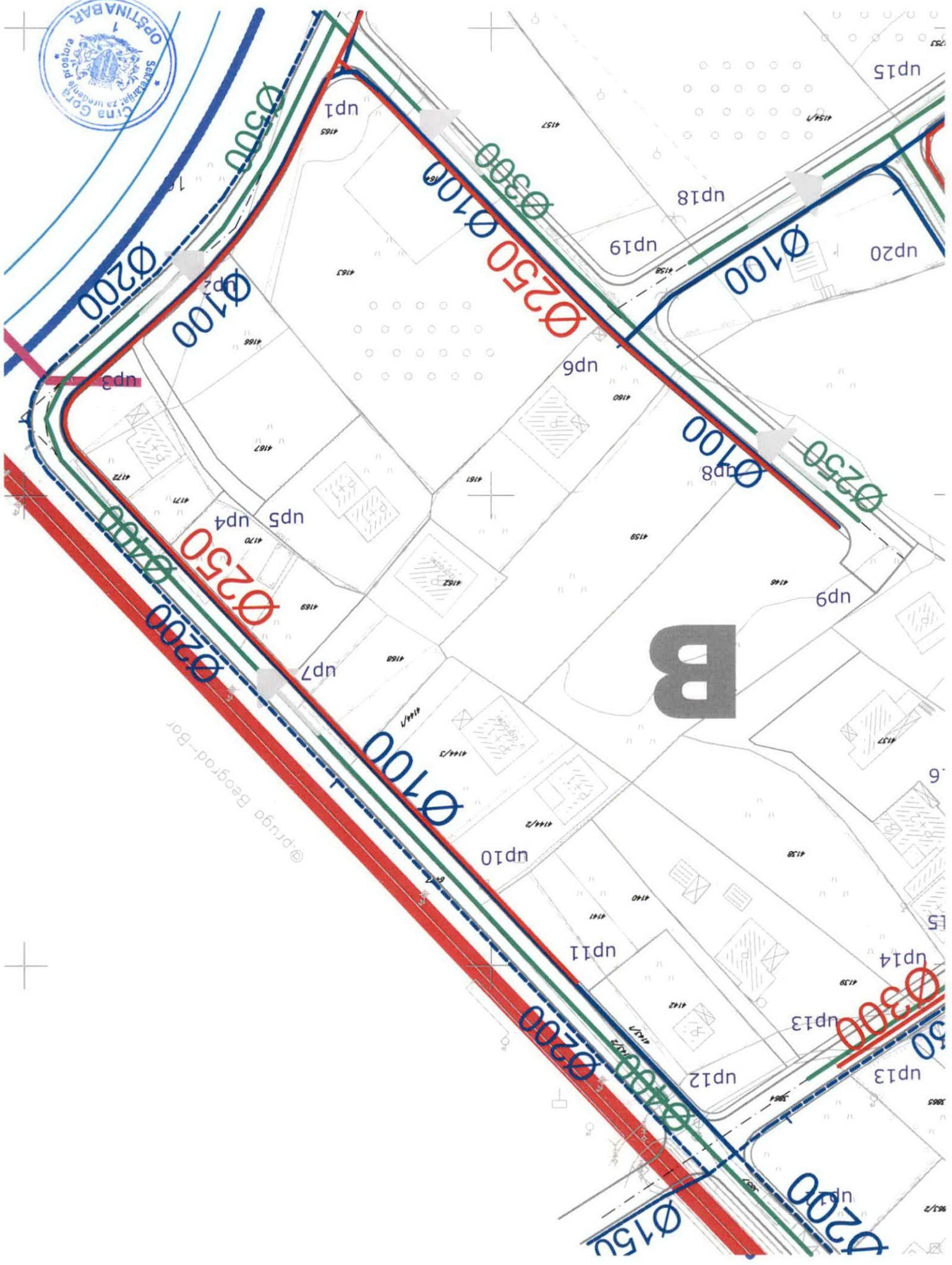


Legenda

-  granica plana
-  željeznička pruga i koridor
-  regulacija vodotoka rijeke Zeljeznice
-  urbanistička zona
-  urbanistička parcela
-  urbanističke parcele namjenjene komunalnoj infrastrukturi
-  oznaka urbanističke zone
-  oznaka urbanističke parcele
-  postojeći objekti

-  Postojeća vodovodna mreža
-  Planirana vodovodna mreža
-  Protivpožarni hidrant
-  Postojeća fekalna kanalizacija
-  Planirana fekalna kanalizacija
-  Postojeća atmosferska kanalizacija
-  Planirana atmosferska kanalizacija





© pruga Beograd-Bar

B





Crna Gora
Opština Bar
Sekretarijat za komunalno-stambene
poslove i zaštitu životne sredine

Adresa: Bulevar revolucije br. 1
85000 Bar, Crna Gora
Tel: +382 30 311 561
email: sekretarijat.ksp@bar.me
www.bar.me

Broj: UPI 14-341/21-394/1

Bar, 13.10.2021. godine

Za: SEKRETARIJAT ZA UREĐENJE PROSTORA

- OVDJE -

Predmet: Saobraćajno – tehnički uslovi za izradu tehničke dokumentacije

Veza: Vaš broj 07-014/21-533/3 od 06.10.2021. godine

Crna Gora OPŠTINA BAR		13.10.2021	
Primljeno:	Broj	Prilog	Vrednost
Org. jed.	07-014/21-533		

Poštovani,

Ovaj Sekretarijat je dobio zahtjev, broj UPI 14-341/21-394 od 07.10.2021. godine, za izdavanje saobraćajno – tehničkih uslova za priključenje na javni put, potrebnih za izradu tehničke dokumentacije, za građenje novog objekta, koji je planiran na urbanističkim parcelama UP 4 i UP 7, u zoni „B“, u zahvatu DUP-a „Ilino“ („Sl. list Crne Gore“ br. 32/09), čiji dio čini katastarska parcela broj 4169/1, K.O. Novi Bar, opština Bar.

Detaljnim urbanističkim planom „Ilino“, pristup predmetnim urbanističkim parcelama je omogućen sa planirane saobraćajnice, radnog naziva „ulica 12“ (oznake poprečnog presjeka „4-4“).


Shodno tome, u nastavku Vam, na osnovu člana 17 Zakona o putevima („Sl. list Crne Gore“, br. 082/20) i člana 12 Odluke o opštinskim i nekategorisanim putevima na teritoriji opštine Bar („Sl. list Crne Gore – opštinski propisi“, br. 046/16), dostavljamo sljedeće saobraćajno – tehničke uslove za projektovanje prilaza sa predmetnih urbanističkih parcela na planiranu saobraćajnicu, u skladu sa DUP-om „Ilino“:

- Na priključku na saobraćajnicu obezbijediti odgovarajuću preglednost za učesnike u saobraćaju;
- Širinu prilaza dimenzionisati u zavisnosti od usvojenog mjerodavnog vozila;
- Mjerodavno vozilo za proračun se definiše na osnovu potrebe prilaznog puta;
- Voditi računa o spoju prilaznog i javnog puta, za sami priključak koristiti materijale koji odgovaraju materijalima puta na koji se priključuje;
- Na mjestima prilaza urbanističkoj parceli predvidjeti oborene ivičnjake;
- Nagib nivelete i poprečni nagib priključka projektovati tako da je obezbijeđeno efikasno odvođenje atmosferskih voda.

Ovim putem Vam ukazujemo na odredbe člana 74 Zakona o planiranju prostora i izgradnji objekata („Sl. list Crne Gore“, br. 082/20), kojim je propisano da investitor, odnosno projektant može podnijeti zahtjev za izmjenu, odnosno dopunu tehničkih uslova sa predlogom drugačijeg rješenja u pogledu priključaka, kako bi iste uzeli u obzir prilikom izdavanja predmetnih urbanističko – tehničkih uslova.

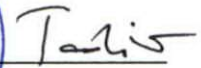
S poštovanjem,

Obradio,
Milan Andrijašević
Viši savjetnik III za saobraćaj



Pomoćnik sekretara,
Ljubiša Tadić





Dostavljeno: Naslovu (x3); a/a.

Kontakt tel.: 030/311-561

E-mail: milan.andrijasevic@bar.me

TEHNIČKI USLOVI

Za izradu projektne dokumentacije za priključenje na hidrotehničku infrastrukturu

a) Opšti dio

Vodovod:

- Za registrovanje utroška vode cijelog objekta potrebno je ugraditi vodomjer u šahti u skladu sa tehničkim propisima. Šaht treba da bude lociran u posjedu investitora, 1m od ivice parcele gledajući iz pravca mjesta priključenja na ulični cjevovod. Predvidjeti posebno mjerenje potrošnje vode za stambeni i poslovni dio objekta.
- Mjerenje isporučenih količina vode u objektima koji će se graditi ili postavljati na teritoriji Opštine Bar će se vršiti sledećim vodomjerima:
 - a) U objektima za individualno stanovanje – višestambenim vodomjerima sa mokrim ili suvim mehanizmom klase tačnosti »C« ili više i pripremom za daljinsko očitavanje putem radio veze.
 - b) U objektima za kolektivno stanovanje – višestambenim vodomjerom sa mokrim ili suvim mehanizmom klase tačnosti »C« ili više i sistemom za daljinsko očitavanje putem radio veze.
 - c) U objektima za obavljanje djelatnosti ili za smještaj sa profilom priključka na javni vodovod od 50mm ili većim – kombinovanim elektromagnetnim ili ultrazvučnim vodomjerom istog profila sa mogućnošću daljinskog.
 - d) U poslovnim prostorima u objektu – višestambenim vodomjerom sa mokrim ili suvim mehanizmom klase »C« ili više i sistemom za daljinsko očitavanje putem radio veze i radio frekventnim ventilom ispred vodomjera.
- U objektima za kolektivno stanovanje, vodomjeri se ugrađuju u zajedničkim dijelovima stambene zgrade (hodnicima i holovima) uz obaveznu ugradnju manuelnog magnetnog ventila ispred vodomjera.
- Za objekte sa više od četiri stambene jedinice (stambene zgrade) može se predvidjeti ugradnja kontrolnih vodomjere za svaki ulaz posebno (vertikalno). Vodovodnu šahtu obavezno izvesti sa drenažom, penjalicama i poklopcem tako postavljenim da se vodomjer ne nalazi neposredno ispod otvora poklopca. Za svaku stambenu jedinicu predvidjeti ugradnju mjernih uređaja-vodomjera smještenih u kasetama na etažama, stalno dostupnim za očitavanje, kontrolu i održavanje (max jedan ormar za jedan sprat, uz mogućnost zaključavanja radi obezbjeđenja od oštećenja i krađe vodomjera). Vodomjeri sa horizontalnom osovinom se moraju postaviti isključivo horizontalno, odnosno sa vertikalnom osovinom isključivo vertikalno, sa pravim komadom cijevi 3D-5D ispred vodomjera. Ukoliko se predvidi baštenski hidrant neophodno je odrediti subjekt koji će izmirivati naknadu za utrošenu vodu.
- Kod vodomjera profila Ø50mm i više obavezno se ispred vodomjera ugrađuje zatvarač, hvatač nečistoće, MDK komad, ravni komad za smirenje toka vode, a iza vodomjera ravni komad i zatvarač. Iza vodomjera na koji je spojena hidrantska mreža objekta ili sprinkler sistem za gašenje požara, obavezno se ugrađuje zaštitnik od povratnog toka (nepovratni ventil). Dužina ravnog dijela za smirenje toka ispred i iza vodomjera zavisi o profilu vodomjera. Prilikom dimenzionisanja vodomjernog šahta voditi računa o dimenzijama armatura i fazonskih komada koji se ugrađuju.
- Za vrstu materijala priključka na vodovodnu mrežu predvidjeti PEHD (polietilen) ili PP (polipropilen). Maksimalno dozvoljeni profil priključka

je $\varnothing 100\text{mm}$, pri čemu profil priključka mora biti manji od profila ulične cijevi na koju se planira priključenje.

- Direktno uzimanje vode iz javne vodovodne mreže preko hidroforskih uređaja, dozvoljeno je samo kod cjevovoda prečnika $\varnothing 200\text{ mm}$ i više. Uređaj za povišenje pritiska kod direktnog spoja na vodovodnu mrežu obavezno mora biti opremljen frekventnom regulacijom. Iz cjevovoda prečnika manjih od $\varnothing 200\text{mm}$ voda za uređaj za povišenje pritiska se može uzimati samo preko zatvorenog prelaznog rezervoara sa slobodnim nivoom vode.
- Direktno uzimanje vode iz javnog cjevovoda za sprinkler instalaciju (preko priključka za objekat) dozvoljeno je samo u slučaju kada je ulični cjevovod prečnika većeg ili jednakog $\varnothing 250\text{ mm}$. Za prečnike uličnih cjevovoda manjeg od $\varnothing 250\text{ mm}$ potrebno je izgraditi rezervoar dovoljne zapremine za potrebe sprinkler instalacija. Rezervoari se u ovom slučaju pune iz uličnog cjevovoda u skladu sa hidrauličkim proračunom iz projekta.

Fekalna kanalizacija:

- Profil priključka i pad potrebno je odabrati u skladu sa izvedenim hidrauličkim proračunima, kao i na osnovu raspoloživih geodetskih kota. Minimalni profil priključka na gradsku kanalizacionu mrežu je $\varnothing 160\text{mm}$.
- Sva neophodna geodetska mjerenja i uzdužne profile, predvidjeti tehničkom dokumentacijom.
- Gradski sistem kanalizacione mreže je separatan, tako da se ne dozvoljava upuštanje atmosferskih voda u fekalnu kanalizaciju i obrnuto
- Nije dozvoljeno gravitaciono priključenje podrumskih i suterenskih etaža objekta na fekalnu kanalizaciju.
- Prilikom izrade projekta u dijelu ispuštanja otpadnih voda uzeti u obzir sve specifičnosti korisnika kanalizacije (kapacitet i tehnologija proizvodnje, količina, sastav i dinamika ispuštanja otpadnih voda, mogućnost recirkulacije i dr.), kao i ispoštovati "Pravilnik o kvaliteti i sanitarno-tehničkim uslovima za ispuštanje otpadnih voda u recipijent i javnu kanalizaciju, načinu i postupku ispitivanja kvaliteta otpadnih voda, min. broju ispitivanja i sadržaju izvještaja o utvrđenom kvalitetu otpadnih voda" (Sl.List CG br.45/08,9/10 i 26/12)
- Za materijal za izradu priključka na fekalnu kanalizaciju predvidijeti atestirane PVC kanalizacione cijevi za uličnu kanalizaciju (tjemene nosivosti min SN4) ili PP (polipropilen).
- Reviziona okna mogu biti kružnog ili četvrtastog poprečnog presjeka, monolitne AB, montažne AB i poliesterske izrade.
- Na mjestima gdje je moguć uticaj morske vode predvidijeti šahte od poliestera.

Atmosferska kanalizacija

- Neophodno je izvesti proračun oticanja sa predmetne parcele, krovova i uređenih površina i odabrati adekvatan profil priključka.
- Sa izvršenim geodetskim mjerenjima, dati uzdužne profile odvodnih kanala i raspoložive padove samog priključka.
- Reviziona okna i kišne slivnike projektovati u skladu sa tehničkim propisima za ovu vrstu djelatnosti.
- Za materijal za izradu priključka na atmosfersku kanalizaciju predvidijeti PVC ili PE (polietilen).
- Predvidjeti separatore za prečišćavanje voda sa parkinga i saobraćajnica, prije upuštanja ovih voda u gradsku atmosfersku kanalizaciju. Isto važi za sve zatvorene prostore u objektu koji služe za parkiranje automobila (garaže) površine veće od 50m^2 .
- Reviziona okna mogu biti kružnog ili četvrtastog poprečnog presjeka, monolitne AB, montažne AB i poliesterske izrade.

- o Na mjestima gdje je moguć uticaj morske vode predvidjeti šahte od poliestera

b) Postojeće hidrotehničke instalacije

- o U slučaju da je u granicama urbanističke parcele trasirana postojeća vodovodna cijev, koja se zadržava u planskom dokumentu, ili je planirana izgradnja nove mreže, neophodno je pridržavati se odredbi »Pravilnika o određivanju i održavanju zona i pojaseva sanitarne zaštite izvorišta i ograničenjima u tim zonama« („Službeni list Crne Gore”, br. 66/09 od 2. oktobra 2009.god.

Član. 32 - Pojas sanitarne zaštite određuje se oko glavnih cjevovoda i u zavisnosti od konfiguracije terena iznosi po 2m od osovine cjevovoda sa obje strane, a za cjevovode za vodosnabdijevanje do 200 stanovnika po 1m od osovine cjevovoda sa obje strane. U pojasu zaštite nije dozvoljena izgradnja objekata, postavljanje uređaja i vršenje radnji koje na bilo koji način mogu zagaditi vodu ili ugroziti stabilnost cjevovoda.

Za cjevovode profila DN 200mm i veće, u slučaju izgradnje objekata na trasi cjevovoda u zoni sanitarne zaštite, neophodno je obezbijediti slobodan prostor svijetlog otvora širine 4,0m i visine 3,0m.

- o Ako u granicama urbanističke parcele već postoji ili je planirana izgradnja fekalnog odnosno atmosferskog kolektora, nije dozvoljena izgradnja objekata, postavljanje uređaja i vršenje radnji u pojasu od 2m od osovine kolektora, koje na bilo koji način mogu ugroziti stabilnost cjevovoda.

c) Posebni dio

Priključenje na hidrotehničku infrastrukturu

- o Priključenje objekta na hidrotehničku infrastrukturu (vodovod, fekalnu i atmosfersku kanalizaciju) predvidjeti u skladu sa prostorno planskim dokumentom faza hidrotehnika.

d) Tehnička opremljenost projekta hidrotehničkih instalacija

I) Projekat unutrašnjih instalacija objekta

- Projekat treba da sadrži sve tekstualne i grafičke priloge za glavni projekat u skladu sa Pravilnikom o načinu izrade i sadržini tehničke dokumentacije. Projekat unutrašnjih instalacija vodovoda i kanalizacije treba izraditi u skladu s pravilima struke i odredbama važeće zakonske regulative, a mora obuhvatiti interne instalacije vodovoda i kanalizacije.

II) Projekat uređenja

- U projektu dostaviti preglednu situaciju u odgovarajućoj razmjeri sa jasno naznačenim mjestom priključenja na gradsku ulični vodovodnu i kanizacionu mrežu.
- Na situaciji prikazati položaj sa naznačenim međusobnim rastojanjem planiranog objekta od postojećih i planiranih hidrotehničkih instalacija.
- Projektom obavezno prikazati detalj vodomjernog šahta - vodoinstalaterski i građevinski, sa specifikacijom i pravim dimenzijama fazonskih komada i armatura da bi dokazali usvojene dimenzije, osnovu i presjek kao i njegovu lokaciju na situaciji.

za Tehnički direktor,
Alvin Tombarević

[Handwritten signature]



Izvršni direktor,
Zoran Pajović

[Handwritten signature]



UPRAVA ZA KATASTAR
I DRŽAVNU IMOVINU

CRNA GORA

PODRUČNA JEDINICA
BAR

Broj: 102-919-21710/2021

Datum: 29.10.2021.

KO: NOVI BAR

Na osnovu člana 173 Zakona o državnom premjeru i katastru nepokretnosti ("Sl. list RCG" br. 29/07, "Sl. list CG" br. 73/10, 032/11, 040/11, 043/15, 037/17 i 17/18), postupajući po zahtjevu , , za potrebe izdaje se

LIST NEPOKRETNOSTI 1200 - IZVOD

Podaci o parcelama

Broj	Podbroj	Broj zgrade	Plan Skica	Datum upisa	Potes ili ulica i kućni broj	Način korišćenja Osnov sticanja	Bon. klasa	Površina m ²	Prihod
4169	1		20 37	14/08/2019	Ilino	Pašnjak 2. klase NASLJEDE		450	0.68
Ukupno								450	0.68

Podaci o vlasniku ili nosiocu

Matični broj - ID broj	Naziv nosioca prava - adresa i mjesto	Prava	Obim prava
1103956220022	PALADIN DJURO BERTO ŠUŠANJ Šušanj	Susvojina	3/4
0601949220013	PALADIN DJURO MIROSLAV BUL REVOLUCIJE 2/4-16 Bar	Susvojina	1/4

Podaci o teretima i ograničenjima

Broj	Podbroj	Broj zgrade	PD	Redni broj	Način korišćenja	Datum upisa Vrijeme upisa	Opis prava	Prihod
4169	1			1	Pašnjak 2. klase	14/08/2019 8:28	Pravo službenosti	

Naplata takse je oslobođena na osnovu člana 17 Zakona o administrativnim taksama ("Sl. list CG, br. 18/19). Naplata naknade oslobođena je na osnovu člana 174 Zakona o državnom premjeru i katastru nepokretnosti ("Sl. list RCG" br. 29/07, "Sl. list CG" br. 73/10, 032/11, 040/11, 043/15, 037/17 i 17/18).



Ovlašćeno lice:

Mrdjan Kovačević dipl.pravnik

SPISAK PODNIJETIH ZAHTJEVA NA NEPOKRETNOSTIMA					
Br. parcele podbroj	Zgrada	Predmet	Datum i vrijeme	Podnosilac	Sadržina
	PD				
4169/1		102-2-919-2410/1-2021	22.07.2021 08:24	SEKRETARIJAT ZA IMOVINU, ZASTUPANJE I	ZA PROMIJENU UPISA PRAVA SVOJINE KO NOVI BAR ZA KAT.P. 4163/2/EN 3971 I DR.

CRNA GORA

UPRAVA ZA KATASTAR I DRŽAVNU IMOVINU

PODRUČNA JEDINICA: BAR

Broj: 460-dj-1590/2021

Datum: 28.10.2021.



Katastarska opština: NOVI BAR

Broj lista nepokretnosti:

Broj plana: 10

Parcela: 4169/1

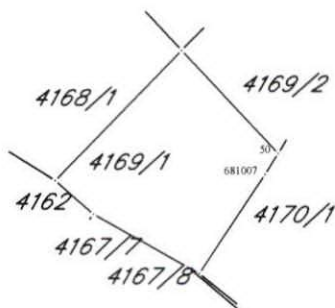
KOPIJA PLANA

Razmjera 1: 1000



4
663
500
6
591
400

4
663
500
6
591
500



4
663
400
6
591
400

4
663
400
6
591
500



IZVOD IZ DIGITALNOG PLANA

Obradio:

Ovjerava
Službeno lice: