

## OBRAZAC

## URBANISTIČKO-TEHNIČKI USLOVI

1	<p style="text-align: center;">Crna Gora O P Š T I N A B A R Sekretarijat za uređenje prostora</p> <hr/> <p>Broj: 07-014/21-258/3 Bar, 31.05.2021. godine</p>	
2	<p>Sekretarijat za uređenje prostora, postupajući po zahtjevu <b>Sorokin Aleksandrović Vladislava iz Bara</b> za izdavanje urbanističko - tehničkih uslova, na osnovu člana 74 Zakona o planiranju prostora i izgradnji objekata (»Službeni list CG«, broj 64/17, 44/18, 63/18, 11/19 i 82/20), člana 1 Uredbe o povjeravanju dijela poslova Ministarstva održivog razvoja i turizma jedinicama lokalne samouprave (»Sl. List CG« br. 87/18, 28/19, 75/19 i 116/20), i DUP-a »Zeleni pojas« (»Sl.list CG- Opštinski propisi« br. 25/11) izdaje:</p>	
3	<p><b>URBANISTIČKO-TEHNIČKE USLOVE</b> za izradu tehničke dokumentacije</p>	
4	<p>Za izgradnju novog objekta na urbanističkim parcelama <b>UP46 i UP47, u zahvatu DUP-a »Zeleni pojas«, blok »4«</b>. Katastarska parcela broj <b>825/115 KO Šušanj</b> se nalazi većim dijelom u sastavu urbanističke parcele UP46, a manjim dijelom u sastavu urbanističke parcele UP47.</p> <p><b>Napomena:</b> Konačna lokacija urbanističke parcele (koje katastarske parcele čine UP) će se odrediti u fazi izrade glavnog projekta, a nakon izrade Elaborata parcelacije izrađenog od strane organizacije koja posjeduje licencu izdatu od strane nadležnog organa.</p>	
5	<b>PODNOŠILAC ZAHTEVA:</b>	<b>Sorokin Aleksandrović Vladislav iz Bara</b>
6	<p><b>POSTOJEĆE STANJE</b></p> <p>Opis lokacije – u svemu prema izvodu iz planskog dokumenta DUP »Zeleni pojas«- grafički prilog Stanje fizičkih struktura i namjene površina, koji čini stastavni dio ovih uslova.</p> <p><b>Napomena:</b> Uvidom u list nepokretnosti i kopiju katastarskog plana, utvrdilo se da na urbanističkoj parceli UP46 u zahvatu DUP-a »Zeleni pojas«, postoji zgrada broj 1 – zgrada za odmor u površini od 25m<sup>2</sup>, kao i zgrada broj 2 – pomoćna zgrada u površini od 5m<sup>2</sup>. Napominje se da, ukoliko se planira rekonstrukcija postojećih objekata, potrebno je da isti budu legalani u potpunim gabaritima.</p>	
7	<b>PLANIRANO STANJE</b>	



## 7.1. **Namijena parcele odnosno lokacije**

### ***Namijena na urbanističkoj parceli je porodično stanovanje malih gustina (SMG)***

U okviru porodničkog stanovanja malih gustina moguća je izgradnja slobodnostojećih objekata, objekata u prekinutom i neprekinutom nizu, prvenstveno namijenjenih stanovanju. Osim stambenih objekata, na površinama namijenjenim stanovanju mogu se graditi i: prodavnice i zanatske radnje koje ni na koji način ne ometaju osnovnu namjenu i koje služe svakodnevnim potrebama stanovnika područja, objekti za poslovne djelatnosti koje se mogu obavljati i u stanovima, kao i ugostiteljski objekti i manji objekti za smještaj, objekti za kulturu, zdravstvo i sport i ostali objekti društvenih djelatnosti koje služe potrebama stanovnika područja. Navedene djelatnosti mogu biti zastupljene i u stambenim objektima, po pravilu u prizemnim ili nižim spratnim etažama. Izuzetno, poslovni sadržaji kod kojih poseban značaj ima ostvarivanje atraktivnih vizura, mogu se predvidjeti i na najvišim etažama objekata.

### **Urbanističko-tehnički uslovi za izgradnju objekata**

Novi objekti se mogu graditi na svim urbanističkim parcelama, na neizgrađenim površinama, umjesto postojećih objekata ili interpolacijama između izgrađenih struktura.

Na navedenim parcelama mogu se graditi i prostori namijenjeni drugim sadržajima koji, ni na koji način, ne ometaju osnovnu namjenu i koji služe svakodnevnim potrebama stanovnika područja.

Gabariti objekata i razvijena bruto građevinska površina određena je kumulativnom primjenom svih planskim dokumentom utvrđenih pravila (građevinske linije, maksimalna visina objekta, indeks izgrađenosti i indeks zauzetosti).

Za urbanističke parcele za stanovanje malih gustina i za urbanističke parcele mješovite namjene stanovanja malih gustina i zelenila, maksimalni indeks izgrađenosti je 1,00.

Vertikalni gabariti objekata stanovanja malih gustina se utvrđuju u svakom pojedinačnom slučaju u skladu sa kapacitetom lokacije. Maksimalna planirana spratnost objekata je četiri nadzemne i jedna podzemna etaža.

Horizontalni gabariti objekata stanovanja malih gustina se, takođe, utvrđuju u svakom pojedinačnom slučaju na osnovu kapaciteta lokacije i zadatih pravila, a jasno su uslovljeni građevinskom linijom i koeficijentom zauzetosti urbanističke parcele.

Za urbanističke parcele stanovanja malih gustina, maksimalni indeks zauzetosti je 0,50, a za urbanističke parcele mješovite namjene stanovanja malih gustina i zelenila 0,30.

Objekti, po potrebi mogu imati podrumске prostorije. Površine podrumskih prostorija ne ulaze u bilanse, ukoliko se ne koriste za obavljanje poslovne djelatnosti, odnosno stanovanje.

Minimalna udaljenost objekata od granice susjedne parcele je 2,00 metra. Udaljenost objekata se može smanjiti na 1m, ako objekti na naspramnim bočnim fasadama ne sadrže sobne otvore. Izuzetno, objekat može biti postavljen na manjoj udaljenosti ili na samoj granici parcele, uz saglasnost vlasnika susjedne parcele.

Uslovi i smjernice uređenja zelenih površina u okviru urbanističkih parcela dati su u posebnom prilogu, sa detaljnim preporukama za projektovanje. Procenat uređenih površina mora biti najmanje 20%.

U stambenim objektima dozvoljena je organizacija poslovnih prostora (prodavnice i zanatske radnje koje ni na koji način ne ometaju osnovnu namjenu i koje služe svakodnevnim potrebama stanovnika područja, poslovne djelatnosti koje se mogu obavljati u stanovima, kao i ugostiteljstvo, zdravstvo i sport i ostale društvene djelatnosti koje služe potrebama stanovnika područja).



### **Pravila za izgradnju objekata**

Objekti se mogu graditi kao slobodnostojeći, dvojni objekti ili kao objekti u nizu.

Prostor unutar kojeg se može graditi objekat definisan je građevinskim linijama i to na sledeći način:

- u odnosu na regulaciju ulice objekat se postavlja na ili unutar u grafičkom prilogu prikazane građevinske linije;
- u odnosu na regulaciju kolsko-pješačkih pristupa objekat se postavlja na ili unutar u grafičkom prilogu prikazane građevinske linije;
- u odnosu na susjedne parcele objekat se postavlja na ili unutar građevinskih linija koje su od granica susjednih parcela udaljene minimalno 2,0m, odnosno 1m ako objekti na naspramnim bočnim fasadama ne sadrže sobne otvore, i manjoj, uz saglasnost susjeda.
- ukoliko je rastojanje između objekata 4m ili veće, na fasadama objekta je dozvoljeno otvaranje prozora stambenih prostorija.
- ukoliko je rastojanje između objekata manje od 4m, na bočnim fasadama objekta dozvoljeno je otvaranje prozora samo pomoćnih prostorija (kupaćilo, hodnik...)
- Podzemne etaže mogu se graditi i van zadatih građevinskih linija, ali najviše na 80% urbanističke parcele.

Kota prizemlja može biti od 0 do 1,20m od kote terena.

Visina nazitka potkrovnne etaže iznosi najviše 1.2m (računajući od kote poda potkrovnne etaže do tačke preloma krovne kosine) ako se isti gradi na građevinskoj liniji odnosno do 2.2m ako dolazi do povlačenja zida u odnosu na građevinsku liniju. Nije dozvoljena izgradnja mansardnih krovova sa ili bez prepusta.

Maksimalna visina objekata je 14m, računajući od najniže kote uređenog terena oko objekta do sljemena krova.

**Napomena:** Shodno članu 218b Zakona o planiranju prostora i izgradnji objekata, do donošenja plana generalne regulacije Crne Gore za lokaciju namijenjenu planskim dokumentom za stanovanje, odnosno za poslovnu djelatnost, urbanističko-tehnički uslovi mogu se izdati za hotel, u skladu sa Pravilnikom o bližem sadržaju i formi planskog dokumenta, kriterijumima namjene površina, elementima urbanističke regulacije i jedinstvenim grafičkim simbolima („Sl.list CG” br. 24/10 i 33/14). U slučaju iz stava 1 ovog člana, osnovni urbanistički parametri (indeks izgrađenosti, indeks zauzetosti, spratnost odnosno visina objekta i odnos prema građevinskoj liniji) definisani planskim dokumentom ostaju nepromijenjeni.

7.2.

### **Pravila parcelacije**

U svemu prema izvodu iz DUP-a »Zeleni pojas«, prilog Plan parcelacije.

Granice pojedinačnih urbanističkih parcela nijesu određene koordinatama prelomnih tačaka, već se moraju provjeriti u trenutku realizacije planskog rešenja, zbog mogućih odstupanja od stvarnog stanja zbog deformacija digitalnog plana. Ukoliko, na postojećim granicama parcela dođe do neslaganja između zvaničnog katastra i plana, mjerodavan je postojeći katastar.

Preparcelacija, odnosno izmjena granica katastarskih parcela vršena je uglavnom zbog formiranja saobraćanih koridora, te koridora potoka.

Svaka parcela ima obezbijeđen pristup sa saobraćajnice ili pristupne površine.

### **Lokacija**

Lokacija je mjesto na kome se izvode radovi kojima se prostor privodi namjeni u skladu sa



urbanističko-tehničkim uslovima i smjericama utvrđenim planskim dokumentom. Lokacija u skladu sa ovim planskim dokumentom može biti jedna ili više vlasničkih urbanističkih parcela, ali i dio vlasničke urbanističke parcele. Ukoliko se lokacija za izgradnju, rekonstrukciju ili izvođenje drugih radova kojima se vrše promjene u prostoru, određuje na dijelu urbanističke parcele, njena površina ne može biti manja od 300m<sup>2</sup>.

### 7.3. Građevinska i regulaciona linija, odnos prema susjednim parcelama

U svemu prema izvodu iz DUP-a »Zeleni pojas«, prilog Plan parcelacije.

#### Regulaciona linija

Regulaciona linija u ovom dokumentu je linija koja dijeli javnu površinu od površina predviđenih za druge namjene.

Regulaciona linija je precizno definisana koordinatama prelomnih tačaka u grafičkom prilogu.

#### Građevinska linija

Građevinska linija je utvrđena ovim planom kao linija na, iznad i ispod površine zemlje, definisana grafički i/ili numerički, do koje je dozvoljeno građenje. Grafičkim prilogom plana je za sve urbanističke parcele definisana minimum jedna građevinska linija, ili dvije, koje predstavljaju obodnu granicu izgradnje na, ispod i iznad površine zemlje. Građevinske linije unutar bloka, u odnosu na pojedinačne susjedne parcele su definisane opisno ili numerički (kao odstojanja od susjednih objekta ili granica parcele).

Građevinske linije ispod površine zemlje mogu biti izvan utvrđenih građevinskih linija na zemlji, djelimično se mogu poklapati sa granicama parcele – lokacije na kojoj se gradi objekat, uz isključivu obavezu i odgovornost investitora da izvođenjem radova i upotrebom objekta ne ugrozi susjedne objekte i parcele.

Ovim planskim dokumentom građevinska linija prema javnoj površini je definisana u odnosu na regulacionu liniju.

#### Ograđivanje

Urbanističke parcele se mogu ograđivati na sledeći način:

- parcele se mogu ograđivati živom ili transparentnom ogradom, ili kombinacijom zidane i transparentne ograde.
- ka susjednim parcelama visina ograde može biti maksimalno 1.80m.
- visina ograde prema ulici može biti najviše 1,8m, a maksimalna visina netransparentnog dijela 80cm.
- ograde na uglu raskrsnica ne smiju uticati na preglednost raskrsnice.
- ograde se postavljaju tako da u cjelini budu na parceli koja se ograđuje, i da se kapije ne mogu otvarati izvan regulacione linije.

8

### **PREPORUKE ZA SMANJENJE UTICAJA I ZAŠTITU OD ZEMLJOTRESA, KAO I DRUGE USLOVE ZA ZAŠTITU OD ELEMENTARNIH NEPOGODA I TEHNIČKO-TEHNOLOŠKIH I DRUGIH NESREĆA**

U cilju zaštite od elementarnih nepogoda postupiti u skladu sa Zakonom o zaštiti i spašavanju (»Sl. list Crne Gore«, br. 13/07, 05/08, 86/09, 32/11 i 54/16), Pravilnikom o mjerama zaštite od elementarnih nepogoda (»Sl. list RCG«, br. 8/93), Zakonom o zapaljivim tečnostima i gasovima (»Sl. list Crne Gore«, br. 26/10 i 48/15) i Zakonom o zaštiti i zdravlju na radu (»Sl. list Crne Gore«, br. 34/14).

Zbog izražene seizmičnosti područja statiku računati na IX stepen MCS skale.

9

### **USLOVI I MJERE ZAŠTITE ŽIVOTNE SREDINE**

Poštovati Zakon o procjeni uticaja na životnu sredinu (»Sl. list RCG«, br. 80/05, »Sl. list CG«, br. 40/10, 73/10, 40/11, 27/13 i 75/18), Uredbu o projektima za koje se vrši procjena





	<p>uticaja na životnu sredinu(»Sl. list RCG«, br. 20/07, »Sl. list CG«, br. 47/13 i 53/14) kao i podzakonske akte koji proizilaze iz zakona.</p> <p>U cilju stvaranja preduslova za odgovarajuće upravljane otpadom iz svih objekata, projektima sobračajnica i projektima uređenja terena treba predvidjeti punktove za separaciju otpada na mjestu sakupljanja.</p>
10	<p><b>USLOVI ZA PEJZAŽNO OBLIKOVANJE</b></p> <p><b>Zelene površine individualnog stanovanja</b></p> <p>Ovaj oblik zelenila ovdje je mahom "kostruisani" vrt koji u svom sastavu ima terase i stepenice. Ove zelene površine, koje zauzimaju najveću površinu plana treba planirati, ako je moguće, po principu predvrta i vrta, gdje površina pod zelenilom ne smije biti manja od 20 %.</p> <ul style="list-style-type: none"> <li>• Ulazni, prednji dio vrta treba da ima prije svega estetski značaj, sa vrstama visoke dekorativnosti i dobro održavanim travnjakom, sa kolskim prilazom i osvjetljenjem, i da bude u skladu sa ogradom i arhitekturom zgrade.</li> <li>• Zadnji dio vrta rešavati slobodno, kao nastavak dnevnog boravka, prostor za odmor i druženje i zavisno od veličine planirati određeni broj stabala visokih lišćara koji će u toku ljetnjih mjeseci pružiti potrebnu sjenku, pergolu, voćnjak, prostor za igru djece, mjesto za roštilj, česmu, bazen...</li> <li>• Čitav prostor dvorišta, ako je moguće, treba da bude izolovan od susjeda, intiman, sa interesantnim vizurama, stazama od materijala koji odgovaraju arhitekturi objekta i kompozicionom rešenju.</li> <li>• Pri samom projektovanju ovog oblika zelenila mora se razmišljati i o samom položaju parcele, njenom gradskom ili prigradskom karakteru, blizini saobraćajnice.</li> </ul> <p>Jedna dobro uređena parcela od velikog značaja je vlasniku, ali i samom gradu, naročito ako je u pitanju turistički centar kao što je Bar.</p> <ul style="list-style-type: none"> <li>• <b>B/</b> Objekti pejzažne arhitekture specijalne namjene su zelene površine sa funkcijom zaštite individualnih stambenih objekata od buke i primarnih aerozagađivača sa željezničke pruge, koja predstavlja južnu i jugozapadnu granicu plana. Pojas je širine 10 m.</li> </ul>
11	<p><b>USLOVI I MJERE ZAŠTITE NEPOKRETNIH KULTURNIH DOBARA I NJIHOVE ZAŠTIĆENE OKOLINE</b></p> <p>Prilikom realizacije Planskog dokumenta, obavezna je primjena odredaba Zakona o zaštiti kulturnih dobara (»Službeni list RCG«, br. 49/10).</p> <p>Posebno je ukazano na obavezu poštovanja procedure koja za cilj ima zaštitu nalaza od arheološkog značaja u čitavoj zoni zahvata, a koja je propisana članom 87 Zakona o zaštiti kulturnih dobara, kako bi se na osnovu rezultata istraživanja mogli propisati konzervatorski uslovi.</p>
12	<p><b>USLOVI ZA LICA SMANJENE POKRETLJIVOSTI I LICA SA INVALIDITETOM</b></p> <p>U procesu projektovanja neophodno je pridržavati se Pravilnika o bližim uslovima i načinu prilagođavanja objekata za pristup i kretanje lica smanjene pokretljivosti (»Službeni list CG«, br. 48/13).</p> <p>Neophodno je obezbjediti prilaze svim javnim objektima i površinama (u nivou bez stepenika. Sve denivelisane površine u parteru koje se normalno savladavaju stepenicama moraju imati i rampe nagiba max 6%.</p>



13	<b>USLOVI ZA POSTOJEĆE OBJEKTE</b>
	<p><b>Uslovi za tretman postojećih objekata:</b></p> <p>Postojeći objekti koji se ne nalaze u cjelini unutar planirane regulacione linije, zadržavaju se u postojećim gabaritima do trenutka privođenja zemljišta planom definisanoj namjeni. Do tada se mogu dozvoliti samo radovi na obnovi, sanaciji i zamjeni oštećenih i dotrajalih konstruktivnih i drugih djelova objekta i krova u postojećim gabaritima, zatim izrada priključaka na komunalnu infrastrukturu i rekonstrukcija svih vrsta instalacija.</p> <p>Postojeći objekti koji se ne nalaze u cjelini unutar planirane građevinske linije u odnosu na regulacionu liniju, odnosno saobraćajnicu, na parcelama na kojima su već premašeni planirani indeks izgrađenosti, indeks zauzetosti ili maksimalna spratnosti zadržavaju se u postojećim gabaritima i izvedenoj formi, bez mogućnosti rekonstrukcije, dogradnje ili adaptacije potkrovlja.</p> <p>Postojeći objekti koji se ne nalaze u cjelini unutar planirane građevinske linije u odnosu na regulacionu liniju, odnosno saobraćajnicu, a da planirani indeks izgrađenosti, indeks zauzetosti ili spratnost nijesu premašeni, mogu se rekonstruisati uz poštovanje svih planom zadatih uslova.</p> <p>Postojeći objekti koji se nalaze u okviru građevinske linije ka saobraćajnicama ali prelaze preko građevinskih linija prema susjednim parcelama, mogu se uz saglasnost susjeda dograđivati i nadgrađivati do planiranih indeksa zauzetosti i izgrađenosti i planirane maksimalne spratnosti objekta.</p> <p>Podzemne etaže koje obuhvataju manje od 80% urbanističke parcele i ne ugrožavaju susjedne parcele i objekte se zadržavaju.</p> <p>Na postojećim objektima koji se nalaze u okviru planiranih građevinskih linija na parcelama na kojima je koeficijent izgrađenosti veći od planom predviđenog, mogu se izvoditi radovi na obnovi, sanaciji i zamjeni oštećenih i dotrajalih konstruktivnih i drugih djelova objekta i krova u postojećim gabaritima, zatim izrada priključaka na komunalnu infrastrukturu i rekonstrukcija svih vrsta instalacija.</p> <p>Postojeći objekti koji se nalaze na parcelama za koje je premašen planom definisani koeficijent zauzetosti ali ne koeficijent izgrađenosti i maksimalna spratnost, mogu se nadograditi do planom datog koeficijenta izgrađenosti i spratnosti.</p> <p>Postojeći objekti koji se nalaze na parcelama na kojima nije premašen ni jedan planom utvrđen parametar mogu se rekonstruisati (dogradnja i nadogradnja) prema urbanističkim uslovima propisanim planskim dokumentom.</p> <p>Postojeći objekti mogu se zamijeniti novim prema urbanističkim uslovima propisanim planskim dokumentom.</p> <p>U postojećim stambenim objektima dozvoljena je prenamjena prizemlja iz stambenog u poslovne prostore (prodavnice i zanatske radnje koje ni na koji način ne ometaju osnovnu namjenu i koje služe svakodnevnim potrebama stanovnika područja, poslovne djelatnosti koje se mogu obavljati u stanovima, kao i ugostiteljstvo, zdravstvo i sport i ostale društvene djelatnosti koje služe potrebama stanovnika područja).</p> <p>Prenamjena garaža u poslovne prostore navedenih namjena je moguća ako je u okviru parcele obezbijeđen odgovarajući broj parking mjesta.</p> <p>Postojeći objekti koji se nalaze na parcelama na kojima nije obezbijeđen odgovarajući broj parking mjesta prema kapacitetu, potrebno je da u okviru svoje parcele organizuju parking prostor.</p>
14	<b>USLOVI ZA OBJEKTE KOJI MOGU DA UTIČU NA BEZBJEDNOST VAZDUŠNOG SAOBRAĆAJA</b>
	/



15	<b>USLOVI ZA OBJEKTE KOJI MOGU DA UTIČU NA PROMJENE U VODNOM REŽIMU</b>
	/
16	<b>MOGUĆNOST FAZNOG GRAĐENJA OBJEKTA</b>
	/
17	<b>USLOVI ZA PRIKLJUČENJE NA INFRASTRUKTURU</b>
	U svemu prema izvodu iz DUP-a »Zeleni pojas«, grafički prilozi Hidrotehnička, Elektroenergetska i TK infrastruktura i uslovima koje odrede nadležne organizacije: JP »Vodovod i kanalizacija« i Agencija za elektronske komunikacije i poštansku djelatnost. Vodovodne i kanalizacione, elektro i tk instalacije u objektu i izvan njega projektovati u skladu sa važećim propisima i standardima, a priključenje objekta na infrastrukturne sisteme projektovati prema uslovima dobijenim od nadležnih javnih preduzeća.
17.1.	<b>Uslovi priključenja na elektroenergetsku infrastrukturu</b>
	<b><u>Elektroenergetska infrastruktura:</u></b> Pri izradi tehničke dokumentacije (idejni projekat ili glavni projekat) mora poštovati Tehničke preporuke EPCG i to: <ul style="list-style-type: none"> <li>- Tehnička preporuka za priključenje potrošača na niskonaponsku mrežu TP-2 (dopunjeno izdanje);</li> <li>- Tehnička preporuka – Tipizacija mjernih mjesta;</li> <li>- Upustvo i tehnički uslovi za izbor i izgradnju ograničivača strujnog opterećenja;</li> <li>- Tehnička preporuka TP – 1 b – Distributivna transformatorska stanica DTS – EPCG 10/0.4 kV</li> </ul> Tehničke preporuke dostupne su na sajtu EPCG. Investitor je obavezan da od Elektrodistribucije Bar pribavi potvrdu o ometanju/neometanju elektroenergetskih instalacija na urbanističkoj parceli/lokaciji.
17.2.	<b>Uslovi priključenja na vodovodnu i kanizacionu infrastrukturu</b>
	<b><u>Hidrotehnička infrastruktura:</u></b> U svemu prema izvodu iz DUP-a »Zeleni pojas«, grafički prilog Hidrotehnička infrastruktura i tehničkim uslovima za izradu projektne dokumentacije za priključenje na hidrotehničku infrastrukturu propisanim od strane d.o.o. »Vodovod i kanalizacija« Bar.
17.3.	<b>Uslovi priključenja na saobraćajnu infrastrukturu</b>
	U svemu prema izvodu iz DUP-a »Zeleni pojas«, grafički prilog »Saobraćaj«.
17.4.	<b>Ostali infrastrukturni uslovi</b>
	<b><u>Elektronska komunikacija:</u></b> Upućuje se investitor da, pri izradi tehničke dokumentacije iz oblasti elektronskih komunikacija, mora poštovati sledeće pravilnike: <ul style="list-style-type: none"> <li>- Pravilnik o širini zaštitnih zona i vrsti radio koridora u kojima nije dopušteno planiranje i gradnja drugih objekata (»Sl. list CG«, br. 33/14), kojim se propisuju način i uslovi određivanja širine zaštitnih zona elektronskih komunikacionih mreža, elektronske komunikacione infrastrukture i povezane opreme i radio koridora u čijoj zoni nije dopušteno planiranje i gradnja drugih objekata;</li> <li>- Pravilnik o tehničkim i drugim uslovima za projektovanje, izgradnju i korišćenje elektronske komunikacione mreže, elektronske komunikacione infrastrukture i povezane opreme u</li> </ul>



objektima (»Sl. list CG«, br. 41/15), kojim se propisuju tehnički i drugi uslovi za projektovanje, izgradnju i korišćenje elektronske komunikacione mreže, elektronske komunikacione infrastrukture i povezane opreme u poslovnim i stambenim objektima;

- Pravilnik o uslovima za planiranje, izgradnju, održavanje i korišćenje pojedinih vrsta elektronskih komunikacionih mreža, elektronske komunikacione infrastrukture i povezane opreme, koji propisuju uslovi za planiranje, izgradnju, održavanje i korišćenje pojedinih vrsta elektronskih komunikacionih mreža, elektronske komunikacione infrastrukture i povezane opreme u Crnoj Gori;
- Pravilnik o zajedničkom korišćenju elektronske komunikacione infrastrukture i povezane opreme, (»Sl. list CG«, br. 52/14), kojim se propisuju uslovi i način zajedničkog korišćenja elektronske komunikacione infrastrukture i povezane opreme, kao i mjere za povećanje razpoloživosti slobodnih kapaciteta u toj infrastrukturi.

**Web sajtovi:**

- Sajt na kome se nalaze relevantni propisi u skladu sa kojim se obavlja izrada tehničke dokumentacije <http://www.ekip.me/regulativa/>
- Sajt na kome Agencija objavljuje podatke o postojećem stanju elektronske komunikacione infrastrukture <http://ekinfrastruktura.ekip.me/ekip.me> kao i
- adresa web portala <http://ekinfrastruktura.ekip.me/ekip/login.jsp> preko koga sve zainteresovane strane od Agencije za telekomunikacije i poštansku djelatnost mogu da zatraže otvaranje korisničkog naloga, kako bi pristupili georeferenciranoj bazi podataka elektronske komunikacione infrastrukture.

18

**POTREBA IZRADE GEODETSKIH, GEOLOŠKIH (GEOTEHNIČKIH, INŽENJERSKO-GEOLOŠKIH, HIDROGEOLOŠKIH, GEOMEHANIČKIH I SEIZMIČKIH) PODLOGA, KAO I VRŠENJA GEOTEHNIČKIH ISTRAŽNIH RADOVA I DRUGIH ISPITIVANJA**

**Napomena: Prije izrade tehničke dokumentacije za sve vrste objekata, obavezno izraditi Geotehnički elaborat shodno Zakonu o geološkim istraživanjima ("Sl.list RCG", br. 28/93, 27/94, 42/94, 26/07 i 28/11), kojim će se utvrditi geološka i hidrogeološka svojstva terena, odnosno geotehnički uslovi za izgradnju objekata.**

Imajući u vidu specifičnosti pojedinih elemenata lokacije u pogledu stabilnosti, pojave klizanja tla pri određenim uslovima gdje seizmičnost ima poseban značaj, ili opšte nestabilnosti tla na pojedinim djelovima planskog područja, neophodno je na svim lokacijama izvršiti geološko ispitivanje tla i uraditi geomehanički elaborat koji pouzdano definiše sve parametre potrebne za fundiranje objekata.

Na osnovu pojedinačnih geomehaničkih istraživanja utvrdiće se pouzdano sastav osnovne stijene a time i seizmološke karakteristike tla na mikrolokacijama- lokalni seizmički uslovi. Mjere zaštite na planskom području postignute su urbanističkim rešenjem u cjelini, planiranom namjenom i predviđenim indeksom izgrađenosti. Zbog nepovoljnih inženjersko-geoloških, hidroloških i seizmičkih uslova tla, buduća izgradnja i uređenje prostora moraju se zasnivati na nalazima i preporukama elaborata "Inženjersko - geološka istraživanja sa seizmičkom mikrojejonizacijom terena za GUP Bara", kao i na naknadnim geotehničkim istraživanjima geoloških i hidrogeoloških svojstvava tla relevantnih za temeljenje i izgradnju stambenih objekata, saobraćajnica i objekata komunalne infrastrukture. Zbog visokog stepena seizmičkog rizika sve seizmičke proračune zasnivati na podacima mikrosezmičke rejonizacije.

Radi smanjenja opasnosti od poremećaja postojeće ravnoteže stanja stabilnosti tla, kao i aktiviranja potencijalnih klizišta, terene ocijenjene kao nestabilne i uslovno stabilne ne treba koristiti za izgradnju objekata bez prethodnih sanacionih zahvata.





**Izradi tehničke dokumentacije mora da prethodi detaljno geomehaničko ispitivanje terena i izrada odgovarajućeg elaborata.**

Planirano komunalno opremanje u skladu sa planskim rešenjima dodatno bi doprinijelo stabilizaciji terena izgradnjom atmosferske i fekalne kanalizacije i prihvatom površinskih voda sa saobraćajnica, uređenih površina i krovova objekata, te po potrebi i podzemnih voda.

Poboljšanju stabilnosti terena u cjelini posebno bi doprinjelo preduzimanje mjera u postupku izgradnje saobraćajnica, po potrebi fundiranje šipovima u stabilnu stijenu, ili druge mjere u skladu sa geomehaničkim elaboratom.

Prilikom izgradnje novih objekata u cilju obezbjeđenja stabilnosti terena, potrebno je izvršiti odgovarajuće saniranje terena, ako se za to pojavi potreba.

Izbor fundiranja novih objekata prilagoditi rezultatima geomehaničkog elaborata, zahtjevima sigurnosti, ekonomičnosti i funkcionalnosti objekata. Konstrukciju novih objekata oblikovati na savremen način sa krutim tavanicama, bez miješanja sistema nošenja po spratovima, sa jednostavnim osnovama i sa jasnom seizmičkom koncepcijom.

19 **POTREBA IZRADE URBANISTIČKOG PROJEKTA**

/

20 **URBANISTIČKO-TEHNIČKI USLOVI ZA ZGRADE SADRŽE I URBANISTIČKE PARAMETRE**

Oznaka urbanističke parcele	UP46	UP47
Površina urbanističke parcele	243.17 m <sup>2</sup>	528.39 m <sup>2</sup>
	<b>Površine izračunate u odnosu na grafički prilog <i>Plan parcelacije, nivelacije i regulacije</i></b>	
Maksimalni indeks zauzetosti	0.50	0.50
	Indeks zauzetosti je količnik izgrađene površine objekta (objekata) na određenoj parceli (lokaciji, bloku, zoni) i ukupne površine parcele izražene u istim mjernim jedinicama. Izgrađena površina je definisana spoljašnjim mjerama finalno obrađenih fasadnih zidova i stubova u nivou novog – uređenog terena.	
Maksimalni indeks izgrađenosti	1.00	1.00
	Indeks izgrađenosti je količnik ukupne bruto građevinske površine objekata i površine parcele (lokacije, bloka, zone) izražene u istim mjernim jedinicama. Bruto građevinska površina objekta je zbir bruto površina svih nadzemnih etaža objekta, a određena je spoljašnjim mjerama finalno obrađenih zidova. U obračun bruto građevinske površine ne ulaze prilazi, parkinzi, bazeni, igrališta (dječja, sportska), otvorene terase i druge popločane površine, krovovi ukopanih i poluukopanih	



	<p>garaža koji nijesu viši od 1,20 m od nulte kote objekta i koriste se za neku od navedenih namjena.</p>		
	<p>Bruto građevinska površina objekata (max BGP)</p>	<p><b>243.17 m<sup>2</sup></b></p>	<p><b>528.39 m<sup>2</sup></b></p>
		<p>Dozvoljene bruto građevinske površine objekta, za svaku pojedinačnu parcelu, određuju se kao maksimalni parametri izgradnje za konkretnu lokaciju. Objekat može biti i manjeg kapaciteta od datog, ili se može realizovati fazno do maksimalnih parametara. U obračun bruto građevinske površine ne ulaze prilazi, parkinzi, bazeni, igrališta (dječja, sportska), otvorene terase i druge popločane površine, krovovi ukopanih i poluukopanih garaža koji nijesu viši od 1,20 m od nulte kote objekta i koriste se za neku od navedenih namjena.</p>	
	<p>Maksimalna spratnost objekata</p>	<p><b>4 nadzemne etaže i 1 podzemna etaža</b></p>	<p><b>4 nadzemne etaže i 1 podzemna etaža</b></p>
		<p>Vertikalni gabariti objekata stanovanja malih gustina se utvrđuju u svakom pojedinačnom slučaju u skladu sa kapacitetom lokacije. Maksimalna planirana spratnost objekata je četiri nadzemne i jedna podzemna etaža.</p> <p><b>Vertikalni gabarit</b></p> <p>Vertikalni gabarit objekta je definisan brojem etaža. Vertikalni gabarit se definiše i za podzemne i za nadzemne etaže. Etaže se definišu nazivima koji proističu iz njihovih položaja u objektu.</p> <p>Na nivou planskog dokumenta objekti mogu imati maksimalno četiri nadzemne i jednu podzemnu etažu.</p> <p>Podzemne etaža je podrum. Podrum je podzemna etaža čiji vertikalni gabarit ne smije nadvisiti kotu trotoara više od 1.00 m. Gabariti podruma definisani su građevinskom linijom ispod zemlje, a ne mogu prelazati preko 80% površine urbanističke parcele.</p> <p>Nadzemne etaže su suteran, prizemlje, spratovi i potkrovlje.</p> <p>Suteran je nadzemna etaža zastupljena kod objekata koji su izgrađeni na denivelisanom terenu i predstavlja gabarit sa tri strane ugrađen u teren, dok se na jednoj strani kota poda suterana poklapa ili odstupa od kote terena maksimalno za 1.00 m.</p> <p>Prizemlje je nadzemna etaža čija je maksimalna visina:</p> <ul style="list-style-type: none"> <li>• za garaže i tehničke prostorije</li> </ul>	



	<p>do 3.0 m;</p> <ul style="list-style-type: none"> <li>• za stambene prostore do 3.5 m;</li> <li>• za poslovne prostore do 4.5 m.</li> </ul> <p>Sprat je svaka etaža iznad prizemlja, a ispod potkrovlja ili krova. Potkrovlje je dio zgrade ispod kosog krova koji se koristi u skladu sa njenom namjenom i funkcijom, a čija je najniža svijetla visina na mjestu gdje se građevinska linija potkrovlja i spratova poklapaju 120 cm. Tavan je prostor ispod krova koji se može koristiti samo za odlaganje stvari.</p>
Maksimalna visinska kota objekta	<p>U svemu prema izvodu iz DUP-a »Zeleni pojas« Plan nivelacije i regulacije</p> <p>Visinska regulacija definisana je spratnošću objektata gdje je visina etaža određena prema prethodno iznijetim vrijednostima.</p> <p>Kota prizemlja određuje se u onosu na kotu nivelete javnog ili pristupnog puta, i to:</p> <ul style="list-style-type: none"> <li>• za objekte na strmom terenu sa nagibom od ulice naniže, kota prizemlja može biti najviše 1,20 m niža od kote nivelete javnog puta;</li> <li>• za objekte koji imaju indirektnu vezu sa javnim putem, kota prizemlja utvrđuje se kroz urbanisticke uslove prema iznijetom pristupu</li> <li>• za objekte koji u prizemlju imaju poslovnu namjenu kota prizemlja može biti maksimalno 0,20m viša od kote trotoara.</li> </ul>
Parametri za parkiranje odnosno garažiranje vozila	<p>Parkiranje ili garažiranje putničkih vozila i vozila za obavljanje djelatnosti obezbjeđuju se po pravilu, na parceli, odnosno lokaciji, izvan javnih površina, i realizuju istovremeno sa osnovnim sadržajem na parceli, odnosno lokaciji. Broj mjesta za parkiranje koji treba ostvariti na parceli utvrđuje se po normativu: stanovanje 1 - 1.2 PM po 1 stambenoj jedinici; trgovina 20-40 PM na 1000 m<sup>2</sup>; poslovanje - 10 PM na 1000 m<sup>2</sup>.</p>
Smjernice za oblikovanje i materijalizaciju, posebno u odnosu na ambijentalna svojstva područja	<p>Arhitektonsko oblikovanje prostora treba da uvažava karakteristični ambijent područja, te da istovremeno doprinosi stvaranju slike uređenog turističkog mjesta.</p> <p>Rešenje građevinskih struktura u oblikovnom i likovnom pogledu mora da odgovara klimatskim karakteristikama područja.</p> <p>U projektovanju objekata je moguće koristiti savremene i tradicionalne materijale, vodeći računa o usaglašenosti likovnog izraza i</p>



		<p>ambijenta.</p> <p>Za spoljnu obradu objekta-fasadu, preporučuju se savremeni materijali koji daju mogućnost za originalna arhitektonska rešenja, a istovremeno su dobra zaštita objekata.</p> <p>Zavisno od arhitektonskog rešenja, od prirodnih materijala prednost dati kamenu i drvetu.</p> <p>Krovove objekata predvidjeti kao kose, malih nagiba, sa pokrivačem od crijepa, ili ravne, sa svim potrebnim slojevima izolacije.</p> <p>Boje fasada uskladiti sa projektovanom formom i ambijentom, imajući istovremeno u vidu hromatski tretman okolnih struktura.</p> <p>Za ograde, oluke, okove i slične elemente koristiti nekorozivne materijale.</p> <p>Uređenje terena prilagoditi namjeni objekata, ambijentu i klimatskim uslovima. Različitom obradom izdiferencirati namjensku podjelu partera, sa ciljem da se obezbjedi spontano korišćenje i prijatan doživljaj u prostoru.</p> <p>Posebnu pažnju posvetiti zastupljenosti i obradi zelenih površina u skladu sa uslovima i smjernicama iz odgovarajućeg priloga plana (pejzažna arhitektura).</p> <p>Kod obrade trotoara i pješačkih staza ostvariti upotrebnu funkciju (odgovarajuće širine, ravne površine, mali nagibi i sl.) i zadovoljiti estetske kriterijume primjenom materijala za završnu obradu.</p>
	<p>Uslovi za unapređenje energetske efikasnosti</p>	<p>Uvođenjem energetske komponente u urbanističko planiranje obavezuju se investitori i projektanti da teže postizanju optimalnih odnosa između arhitekture i potrebne energije objekta kroz pažljivo određenje sledećih komponenti:</p> <ul style="list-style-type: none"> <li>• orijentacija i dispozicija objekta,</li> <li>• oblik objekta,</li> <li>• nagib krovnih površina,</li> <li>• boje objekta,</li> <li>• toplotna akumulativnost objekta,</li> <li>• ekonomsku debljinu termoizolacije,</li> <li>• razuđenost fasadnih površina i td.</li> </ul> <p>Na planu racionalizacije potrošnje energije Detaljnog urbanističkog plana "Zeleni pojas", predlaže se racionalnost, u okviru koje je osnovna mjera, poboljšanje toplotne izolacije prostorija, tako da se u zimskom periodu</p>





		zadržava toplota a u ljetnjem sprečava nepotrebno zagrijavanje, zatim odgovarajuća orijentacija i veličina otvora, i korišćenje alternativnih, odnosno obnovljivih izvora energije - sunčeve energije, energije podzemne vode, tla...
21	<b>DOSTAVLJENO:</b> Podnosiocu zahtjeva, u spise predmeta, urbanističko-građevinskoj inspekciji i arhivi.	
22	<b>OBRADIVAČI URBANISTIČKO-TEHNIČKIH USLOVA:</b>	<b>Samostalni savjetnik III,</b> Lara Dabanović spec.sci.arh.
23	<b>OVLAŠĆENO SLUŽBENO LICE:</b>	<b>Samostalni savjetnik III,</b> Lara Dabanović spec.sci.arh.
24	<b>M.P</b>  <b>Sekretar,</b> Nikoleta Pavićević spec.sci.arh. <i>N. Pavićević</i>	<b>potpis ovlašćenog službenog lica</b> 
25	<b>PRILOZI</b>	
	<ul style="list-style-type: none"> <li>- Grafički prilozi iz planskog dokumenta</li> <li>- Tehnički uslovi d.o.o. »Vodovod i kanalizacija« - Bar</li> <li>- List nepokretnosti i kopija katastarskog plana</li> </ul>	





Crna Gora  
O P Š T I N A B A R

Sekretarijat za uređenje prostora

Broj: 07-014/21-258/3  
Bar, 31.05.2021. godine

**IZVOD IZ DUP-a »ZELENI POJAS«**

Za urbanističke parcele **UP46** i **UP47**, u bloku »4«



**Ovjerava:**  
**Samostalni savjetnik III**

Arh. **Lara Dabanović**, spec.sci.

# Detaljni urbanistički plan "ZELENI POJAS"

## STANJE FIZIČKIH STRUKTURA I NAMJENE POVRŠINA






### LEGENDA

●●●●● GRANICA PLANSKOG DOKUMENTA

#### FIZIČKE STRUKTURE

-  POSTOJEĆI OBJEKTI
-  TERASA
-  GARAŽA
- P+n SPRATNOST OBJEKATA

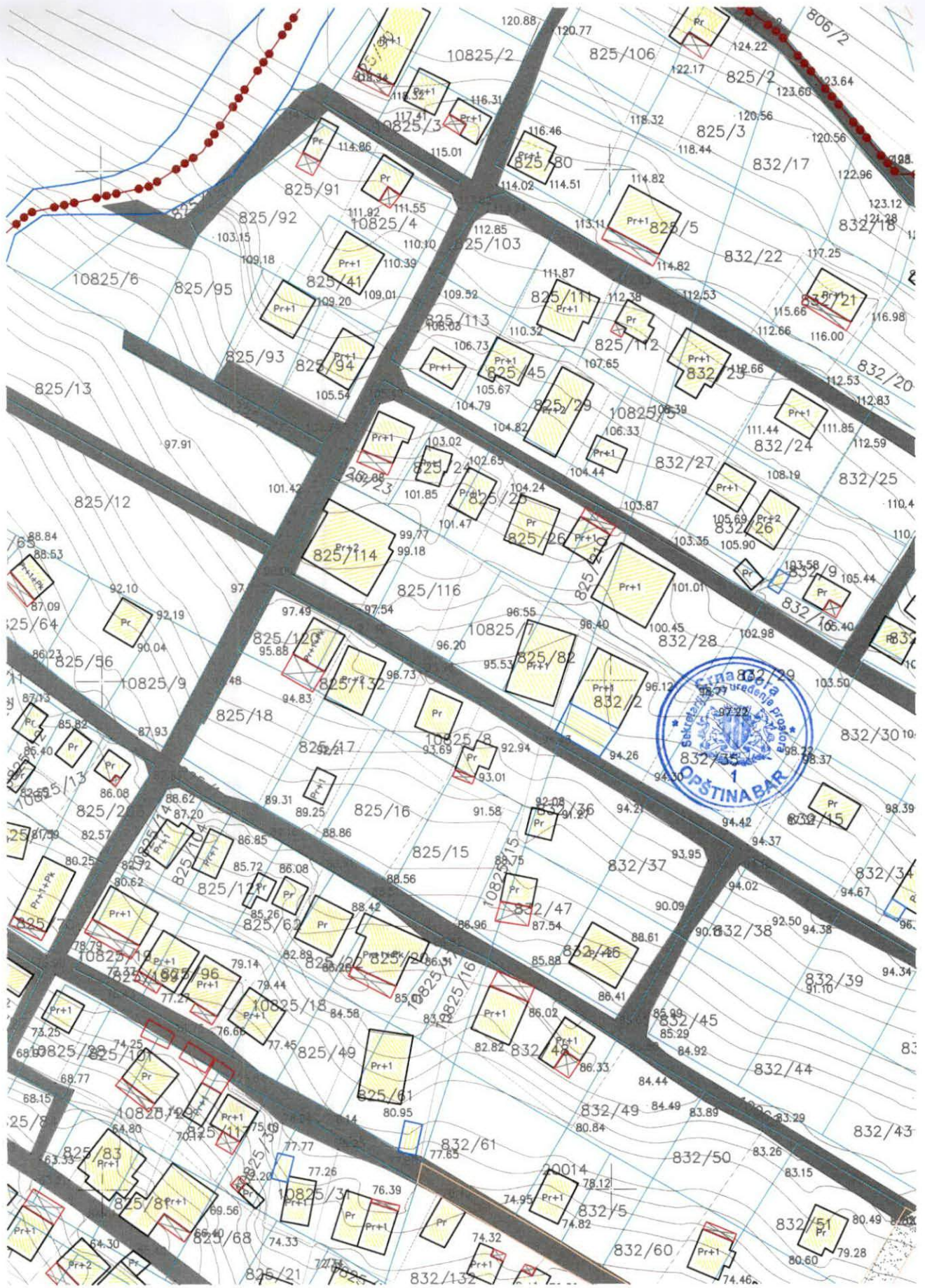
#### NAMJENA POVRŠINA

-  OPŠTINSKO VLASNIŠTVO
-  VLASNIŠTVO JAVNIH PREDUZEĆA
-  POTOK
-  KOLSKO-PJEŠAČKE POVRŠINE
-  ŽELJEZNIČKA PRUGA



### Detaljni urbanistički plan "Zeleni pojas"

naručilac:	OPŠTINA BAR	
obrađivač:	PLANING DOO NIK ŠIĆ <small>društvo za planiranje i projektovanje</small>	
naziv karte:	STANJE FIZIČKIH STRUKTURA I NAMJENE POVRŠINA	datum: avgust, 2011.
odgovorni planer: planer:	Mirjana Nikolić, dpp Branislav Rakojević, dia	razmjera karte: 1:1000
faza:	USVOJENO REŠENJE	redni broj: 05



# Detaljni urbanistički plan "ZELENI POJAS"

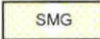
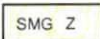
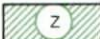










## PLAN NAMJENE POVRŠINA

### LEGENDA

●●●●● GRANICA PLANSKOG DOKUMENTA

○—○ GRANICA URBANISTIČKE PARCELE

#### NAMJENA POVRŠINA

-  SMG POVRŠINE ZA STANOVANJE MALE GUSTINE
-  SMG Z MJEŠOVITA NAMJENA ZELENILU I STANOVANJE MALIH GUSTINA
-  Z ZELENE POVRŠINE
-  POTOCI
-  KOLSKO - PJEŠAČKE POVRŠINE
-  PRISTUPNE POVRŠINE
-  PJEŠAČKE POVRŠINE
-  ZONA ZAŠTITE REZERVOARA
-  KORIDOR ŽELJEZNIČKE PRUGE
-  ŽELJEZNIČKA PRUGA
-  PLANIRANA TRAFOSTANICA
-  POSTOJEĆA TRAFOSTANICA
-  REZERVOAR



### Detaljni urbanistički plan "Zeleni pojas"

naručilac:	OPŠTINA BAR	
obrađivač:	PLANING DOO NIK ŠIĆ <small>društvo za planiranje i projektovanje</small>	
naziv karte:	PLAN NAMJENE POVRŠINA	datum: avgust, 2011.
odgovorni planer: planer:	Mirjana Nikolić, dpp Branislav Rakojević, dia	razmjera karte: 1:1000
faza:	USVOJENO REŠENJE	redni broj: 06



# Detaljni urbanistički plan "ZELENI POJAS"

## PLAN ZELENIH I SLOBODNIH POVRŠINA

### LEGENDA

●●●●● GRANICA PLANSKOG DOKUMENTA

○—○ GRANICA URBANISTIČKE PARCELE

#### PLAN ZELENIH I SLOBODNIH POVRŠINA

 ZELENE POVRŠINE OGRANIČENE NAMJENE

 ZELENE POVRŠINE SPECIJALNE NAMJENE

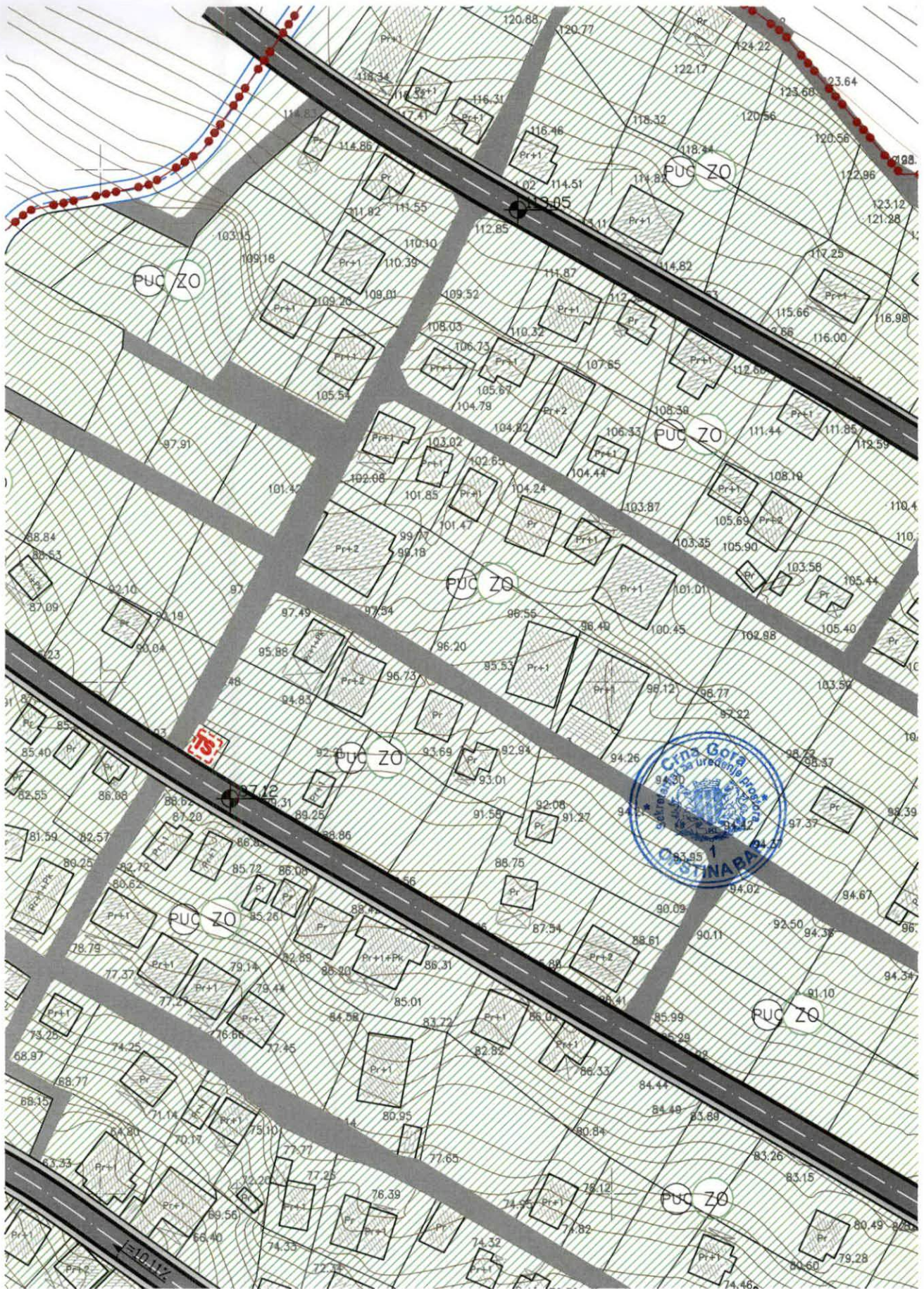
 ZELENILO INDIVIDUALNIH STAMBENIH OBJEKATA

 ZAŠTITNI POJASEVI



### Detaljni urbanistički plan "Zeleni pojas"

naručilac:	<b>OPŠTINA BAR</b>	
obrađivač:	<b>PLANING DOO NIK ŠIĆ</b> <small>društvo za planiranje i projektovanje</small>	
naziv karte:	<b>PLAN ZELENIH I SLOBODNIH POVRŠINA</b>	datum: <b>avgust, 2011.</b>
odgovorni planer: planer:	<b>Mirjana Nikolić, dpp</b> <b>Ana Vukotić, dipa</b>	razmjera karte: <b>1:1000</b>
faza:	<b>USVOJENO REŠENJE</b>	redni broj: <b>07</b>













# Detaljni urbanistički plan "ZELENI POJAS"

## PLAN SAOBRAĆAJNE INFRASTRUKTURE

### LEGENDA

- GRANICA PLANSKOG DOKUMENTA  
○——○ GRANICA URBANISTIČKE PARCELE

#### PLAN SAOBRAĆAJNE INFRASTRUKTURE

-  KORIDOR ŽELJEZNIČKE PRUGE  
 KOLSKO - PJEŠAČKE POVRŠINE  
 PRISTUPNE POVRŠINE  
 PJEŠAČKE POVRŠINE  
 IVIČNJAK  
 OSOVINA SAOBRAĆAJNICE  
 OZNAKA PRESJEKA TANGENTI  
 OZNAKA PRESJEKA SAOBRAĆAJNICA  
 NAZIV SAOBRAĆAJNICE




### Detaljni urbanistički plan "Zeleni pojas"


naručilac:	OPŠTINA BAR	
obrađivač:	PLANING DOO NIK ŠIĆ <small>društvo za planiranje i projektovanje</small>	
naziv karte:	PLAN SAOBRAĆAJNE INFRASTRUKTURE	datum: avgust, 2011.
odgovorni planer: planer:	Mirjana Nikolić, dpp Edvard Spahija, dig	razmjera karte: 1:1000
faza:	USVOJENO REŠENJE	redni broj: 08

KARAKTERISTIČNI POPREČNI PROFILI  
R 1:100


profil I - I




profil N - N




profil L - L




profil V - V




profil U - U




profil H - H



profil HI - HI



profil V - V








# Detaljni urbanistički plan "ZELENI POJAS"

## STANJE HIDROTEHNIČKE INFRASTRUKTURE

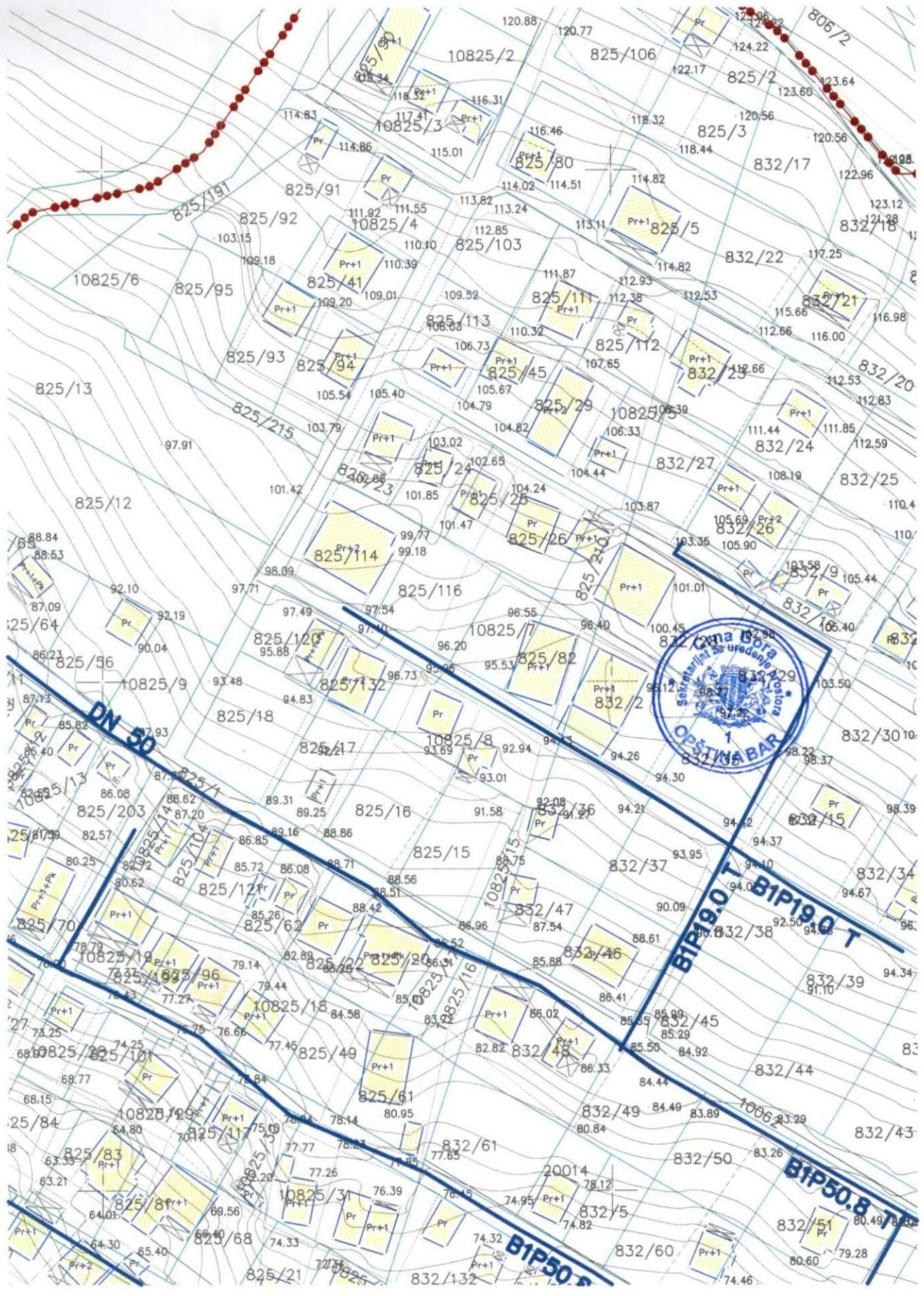
### LEGENDA

-  GRANICA PLANSKOG DOKUMENTA
-  POSTOJEĆI VODOVOD
-  POSTOJEĆA FEKALNA KANALIZACIJA



### Detaljni urbanistički plan "Zeleni pojas"

naručilac:	OPŠTINA BAR	
obrađivač:	PLANING DOO NIK ŠIĆ <small>društvo za planiranje i projektovanje</small>	
naziv karte:	STANJE HIDROTEHNIČKE INFRASTRUKTURE	datum: avgust, 2011.
odgovorni planer: planer:	Mirjana Nikolić, dpp Mira Papović, dig	razmjera karte: 1:1000
faza:	USVOJENO REŠENJE	redni broj: 09



DN 50

BIP190 T

BIP50

BIP50.8 T

# Detaljni urbanistički plan "ZELENI POJAS"

## PLAN HIDROTEHNIČKE INFRASTRUKTURE

### LEGENDA

- GRANICA PLANSKOG DOKUMENTA  
○—○ GRANICA URBANISTIČKE PARCELE

### PLAN HIDROTEHNIČKE INFRASTRUKTURE

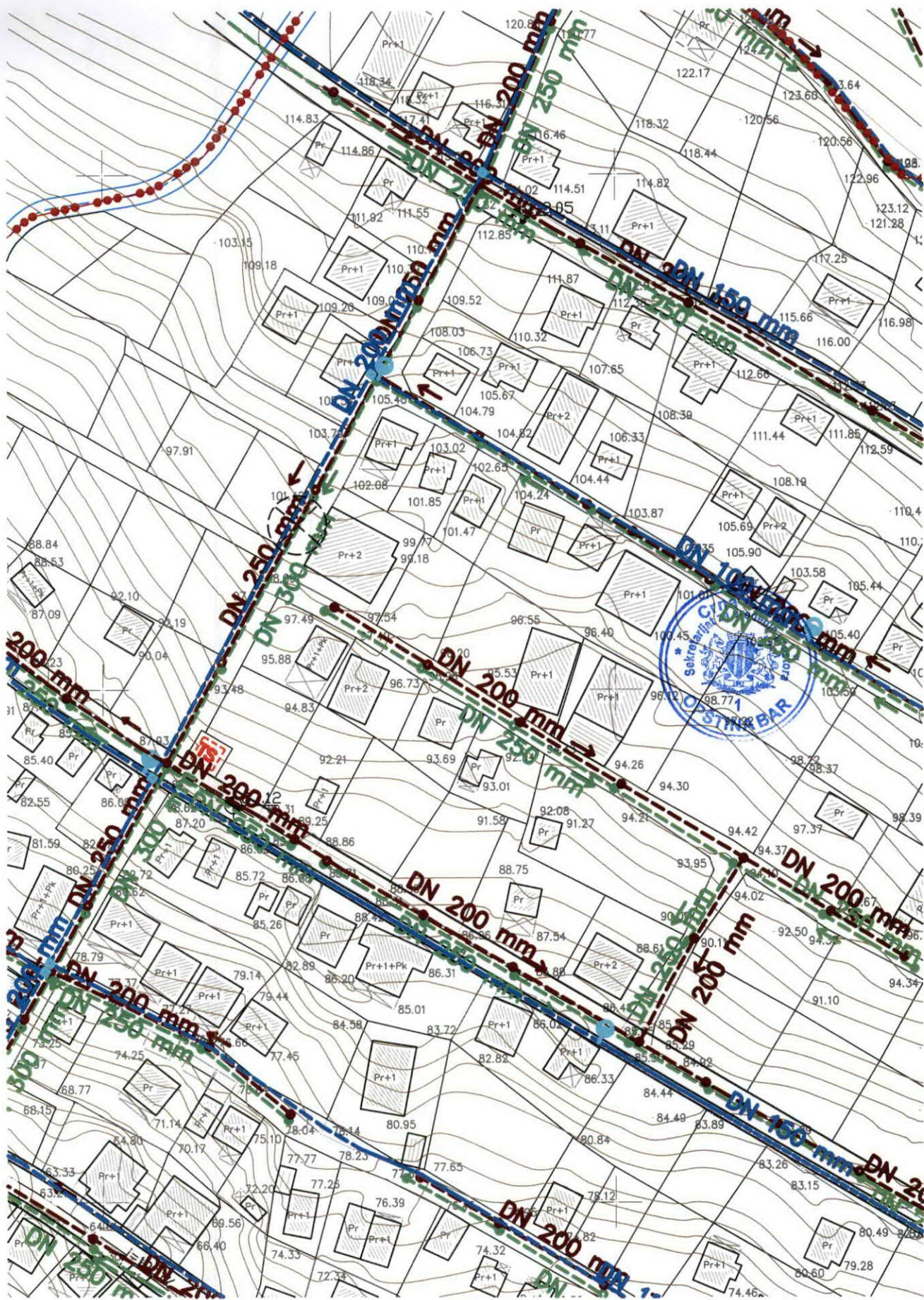
- PLANIRANI VODOVOD  
 REZERVOAR  
 HIDRANT  
 REGULATOR PROTOKA  
--- PLANIRANA FEKALNA KANALIZACIJA  
--- PLANIRANA ATMOSFERSKA KANALIZACIJA



### Detaljni urbanistički plan "Zeleni pojas"

naručilac:	OPŠTINA BAR	
obrađivač:	PLANING DOO NIK ŠIĆ <small>društvo za planiranje i projektovanje</small>	
naziv karte:	PLAN HIDROTEHNIČKE INFRASTRUKTURE	datum: avgust, 2011.
odgovorni planer: planer:	Mirjana Nikolić, dpp Mira Papović, dig	razmjera karte: 1:1000
faza:	USVOJENO REŠENJE	redni broj: <b>10</b>







# Detaljni urbanistički plan "ZELENI POJAS"

## STANJE I PLAN ELEKTROENERGETSKE INFRASTRUKTURE

### LEGENDA

- GRANICA PLANSKOG DOKUMENTA
- GRANICA URBANISTIČKE PARCELE

### STANJE I PLAN ELEKTROENERGETSKE INFRASTRUKTURE

- NADZEMNI ELEKTROVOD 10 kV
- KORIDOR NADZEMNOG ELEKTROVODA 10 kV
- ▭ PODZEMNI ELEKTROVOD 10 kV
- ▭ PODZEMNI ELEKTROVOD 10 kV NAKON IZMJEŠTANJA
- ▭ PODZEMNI ELEKTROVOD 10 kV IZMJEŠTA SE
- TS POSTOJEĆA TRAFOSTANICA
- TS PLANIRANA TRAFOSTANICA
- TSV PLANIRANA TRAFOSTANICA, VAN PLANA
- URBANISTIČKA PARCELA ZA TS



### Detaljni urbanistički plan "Zeleni pojas"

naručilac:	OPŠTINA BAR	
obrađivač:	PLANING DOO NIK ŠIĆ <small>društvo za planiranje i projektovanje</small>	
naziv karte:	STANJE I PLAN ELEKTROENERGETSKE INFRASTRUKTURE	datum: avgust, 2011.
odgovorni planer: planer:	Mirjana Nikolić, dpp Vladimir Durutović, die	razmjera karte: 1:1000
faza:	USVOJENO REŠENJE	redni broj: 11



# Detaljni urbanistički plan "ZELENI POJAS"

## STANJE I PLAN TELEKOMUNIKACIONE INFRASTRUKTURE

### LEGENDA

●●●●● GRANICA PLANSKOG DOKUMENTA

○——○ GRANICA URBANISTIČKE PARCELE

### STANJE I PLAN TELEKOMUNIKACIONE INFRASTRUKTURE

□—□ POSTOJEĆA TK KANALIZACIJA

□ POSTOJEĆI SPOLJAŠNJI TK IZVOD

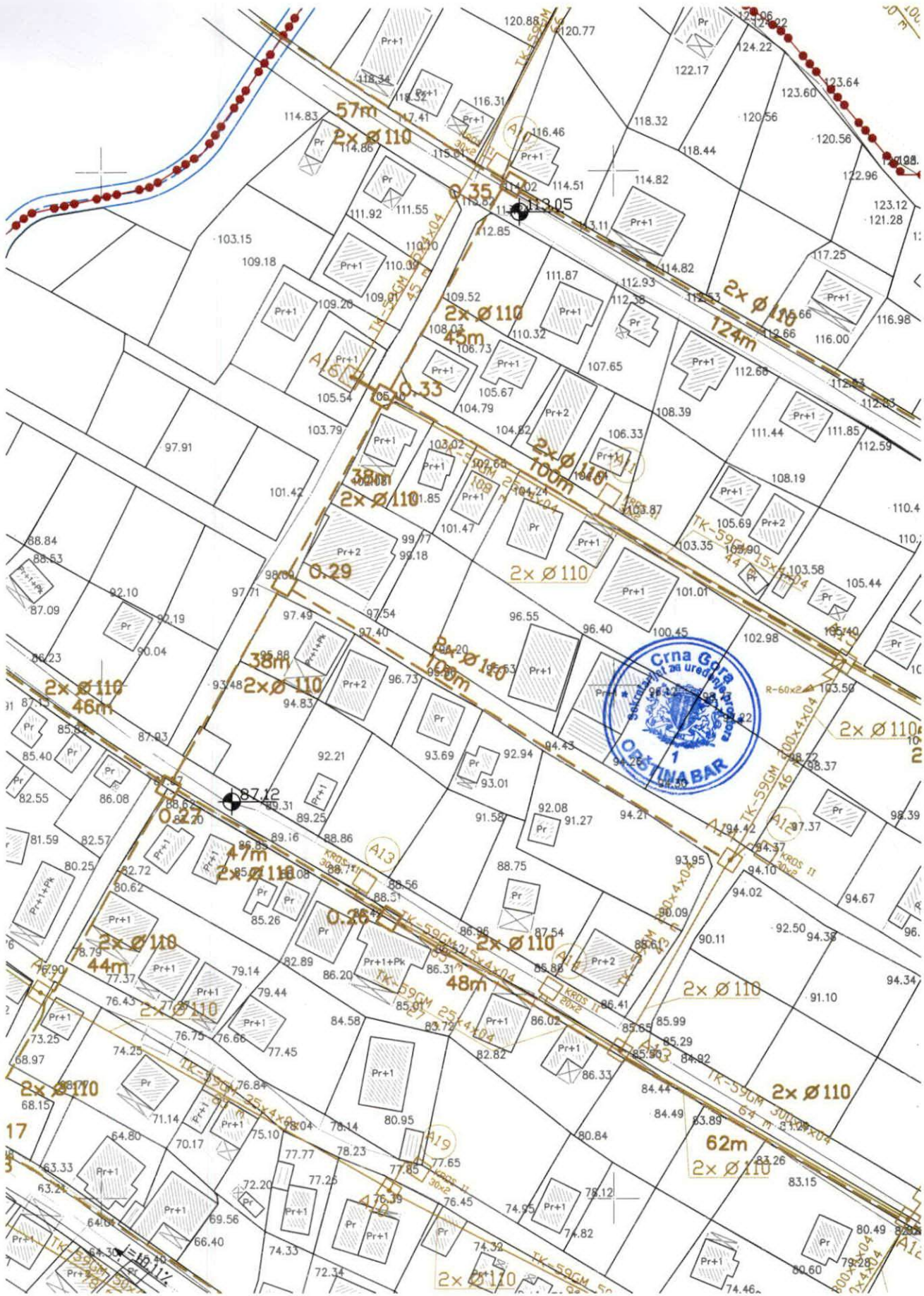
□—□ PLANIRANA TK KANALIZACIJA

0,1,...,35 BROJ PLANIRANOG TK OKNA



### Detaljni urbanistički plan "Zeleni pojas"

naručilac:	OPŠTINA BAR	
obrađivač:	PLANING DOO NIK ŠIĆ <small>društvo za planiranje i projektovanje</small>	
naziv karte:	STANJE I PLAN TELEKOMUNIKACIONE INFRASTRUKTURE	datum: avgust, 2011.
odgovorni planer: planer:	Mirjana Nikolić, dpp Dragica Vujičić, die	razmjera karte: 1:1000
faza:	USVOJENO REŠENJE	redni broj: 12



# Detaljni urbanistički plan "ZELENI POJAS"

## PLAN PARCELACIJE, NIVELACIJE I REGULACIJE

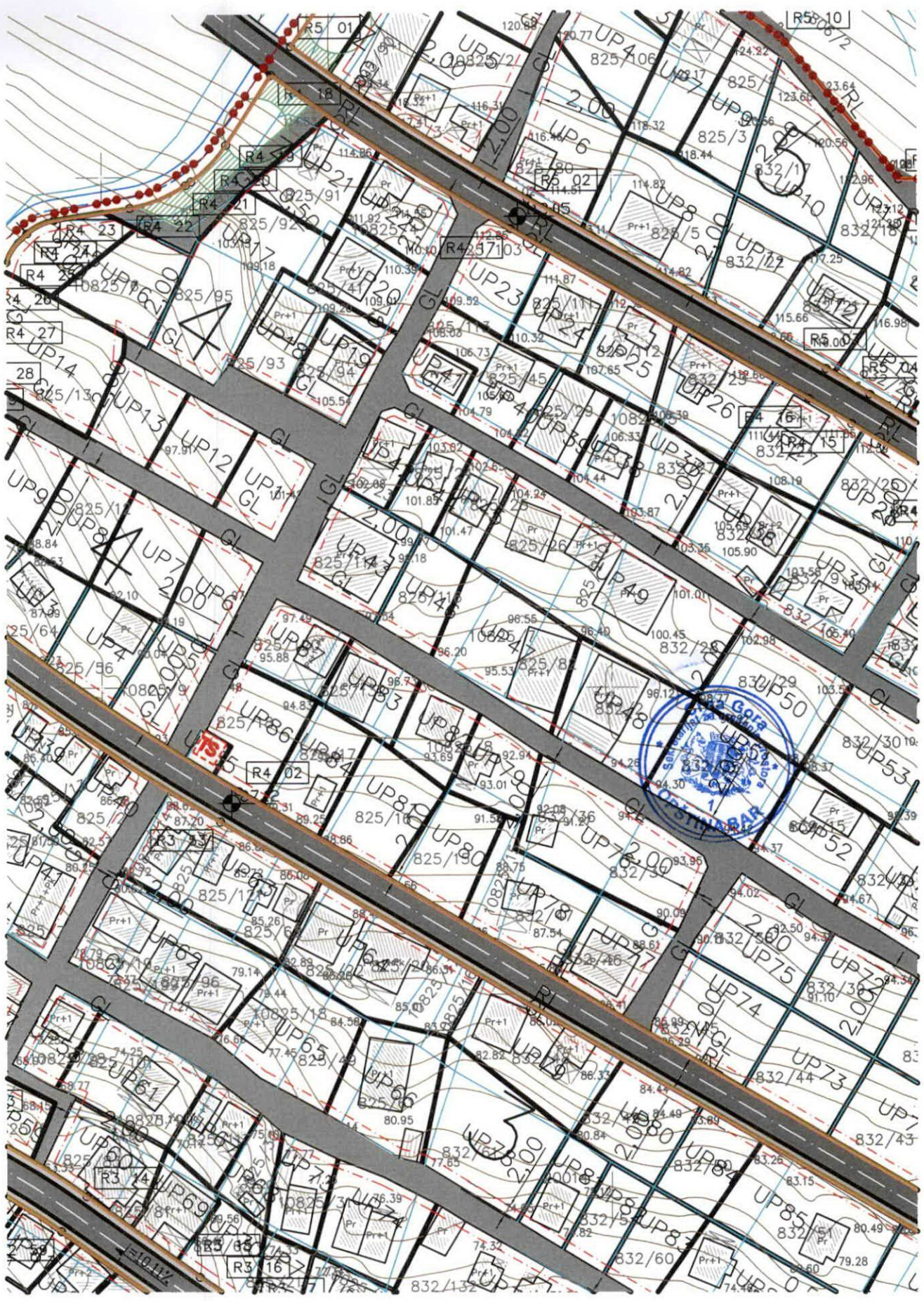
### LEGENDA

-  GRANICA PLANSKOG DOKUMENTA
-  GRANICA KATASTARSKE PARCELE
- 825/205 OZNAKA KATASTARSKE PARCELE
-  GRANICA URBANISTIČKE PARCELE
- UP 1 OZNAKA URBANISTIČKE PARCELE
-  GRAĐEVINSKA LINIJA
-  REGULACIONA LINIJA
-  GRANICA URBANISTIČKOG BLOKA
- 1 OZNAKA URBANISTIČKOG BLOKA



### Detaljni urbanistički plan "Zeleni pojas"

naručilac:	OPŠTINA BAR	
obrađivač:	PLANING DOO NIK ŠIĆ <small>društvo za planiranje i projektovanje</small>	
naziv karte:	PLAN PARCELACIJE, NIVELACIJE I REGULACIJE	datum: avgust, 2011.
odgovorni planer: planer:	Mirjana Nikolić, dpp Branislav Rakojević, dia	razmjera karte: 1:1000
faza:	USVOJENO REŠENJE	redni broj: 13



KOORDINATE PRELOMNIH TAČKA  
REGULACIONE LINIJE U BLOKU 4

BROJ TAČKE	X	Y			
01	6589654.967	4664431.185			
02	6589726.756	4664379.812			
03	6589915.511	4664268.647	19	6589724.45	4664506.25
04	6589920.922	4664265.346	20	6589717.599	4664499.138
05	6589940.905	4664252.719	21	6589716.542	4664498.395
06	6589946.812	4664247.851	22	6589705.571	4664493.969
07	6589943.673	4664257.657	23	6589690.713	4664491.662
08	6589940.292	4664294.404	24	6589685.41	4664489.079
09	6589934.546	4664310.006	25	6589681.357	4664483.563
10	6589941.776	4664309.037	26	6589677.85	4664472.682
11	6589958.154	4664311.893	27	6589675.735	4664467.86
12	6589897.176	4664435.201	28	6589674.332	4664465.379
13	6589892.91	4664435.291	29	6589670.912	4664460.25
14	6589869.072	4664437.787	30	6589664.784	4664452.38
15	6589847.076	4664451.299	31	6589662.486	4664449.083
16	6589838.697	4664456.259	32	6589659.495	4664444.267
17	6589780.224	4664489.591	33	6589656.916	4664438.289
18	6589733.312	4664519.905	34	6589655.76	4664433.974

# Detaljni urbanistički plan "ZELENI POJAS"

## PLAN SA SMJERNICAMA ZA SPROVOĐENJE PLANSKOG DOKUMENTA

### LEGENDA


- GRANICA PLANSKOG DOKUMENTA  
○——○ GRANICA URBANISTIČKE PARCELE

### SMJERNICE ZA SPROVOĐENJE PLANSKOG DOKUMENTA

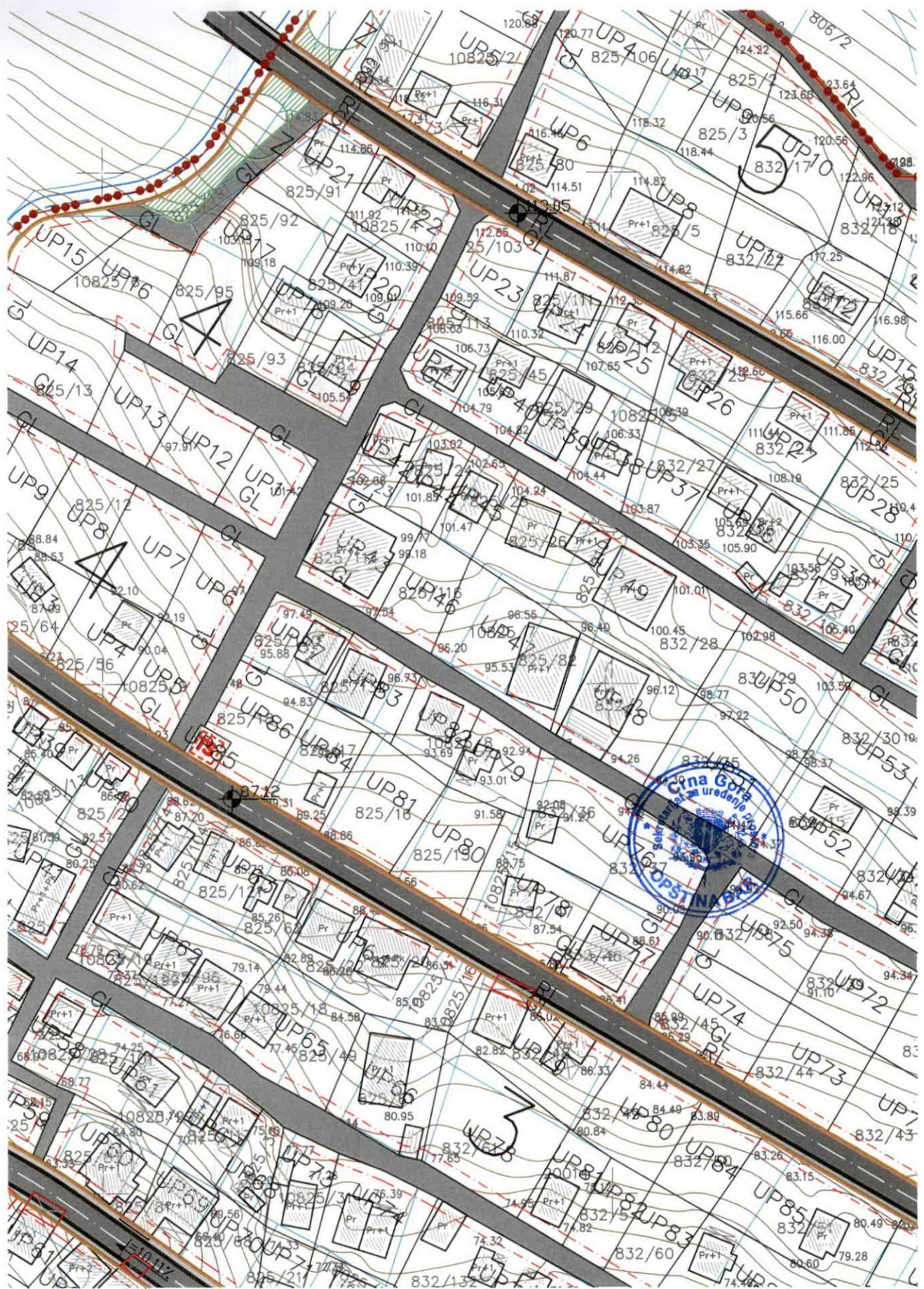
- GRANICA KATASTARSKE PARCELE  
825/205 OZNAKA KATASTARSKE PARCELE  
○——○ GRANICA URBANISTIČKE PARCELE  
UP 1 OZNAKA URBANISTIČKE PARCELE  
—— GRANICA URBANISTIČKOG BLOKA  
1 OZNAKA URBANISTIČKOG BLOKA  
○—GL— GRAĐEVINSKA LINIJA  
○—RL— REGULACIONA LINIJA  
□ OBJEKTI U KORIDORU PLANIRANIH SAOBRAĆAJNICA



### Detaljni urbanistički plan "Zeleni pojas"

naručilac:	OPŠTINA BAR	
obrađivač:	PLANING DOO NIK ŠIĆ <small>društvo za planiranje i projektovanje</small>	
naziv karte:	PLAN SA SMJERNICAMA ZA SPROVOĐENJE PLANSKOG DOKUMENTA	datum: avgust, 2011.
odgovorni planer: planer:	Mirjana Nikolić, dpp Branislav Rakojević, dia	razmjera karte: 1:1000
faza:	USVOJENO REŠENJE	redni broj: <b>14</b>







1000000017



102-919-9397/2021

UPRAVA ZA KATASTAR  
I DRŽAVNU IMOVINU

CRNA GORA

PODRUČNA JEDINICA  
BAR

Broj: 102-919-9397/2021  
Datum: 25.05.2021.  
KO: ŠUŠANJ

Na osnovu člana 173 Zakona o državnom premjeru i katastru nepokretnosti ("Sl. list RCG" br. 29/07, "Sl. list CG" br. 73/10, 032/11, 040/11, 043/15, 037/17 i 17/18), postupajući po zahtjevu , , za potrebe izdaje se

**LIST NEPOKRETNOSTI 1648 - PREPIS**

**Podaci o parcelama**

Broj	Podbroj	Broj zgrade	Plan Skica	Datum upisa	Potes ili ulica i kućni broj	Način korišćenja Osnov sticanja	Bon. klasa	Površina m <sup>2</sup>	Prihod
825	115		4 14	14/08/2006	MRČELE	Dvorište KUPOVINA		310	0.00
825	115	1	4 14	14/08/2006	MRČELE	Zgrada za odmor(vikendica) KUPOVINA		25	0.00
825	115	2	4 14	14/08/2006	MRČELE	Pomoćna zgrada KUPOVINA		5	0.00
Ukupno								340	0.00

**Podaci o vlasniku ili nosiocu**

Matični broj - ID broj	Naziv nosioca prava - adresa i mjesto	Prava	Obim prava
0401973220009 762356151	SOROKIN ALEKSANDROVIĆ VLADISLAV ANTA DJEDOVIĆA 10 BAR Bar 762356151	Svojina	1/1

**Podaci o objektima i posebnim djelovima**

Broj	Podbroj	Broj zgrade	Način korišćenja Osnov sticanja Sobnost	PD Godina izgradnje	Spratnost/ Sprat Površina	Prava Vlasnik ili nosilac prava Adresa, Mjesto
825	115	1	Zgrada za odmor(vikendica) KUPOVINA	2000	P 25	/
825	115	1	Stambeni prostor KUPOVINA	1	P 14	Svojina SOROKIN ALEKSANDROVIĆ VLADISLAV ANTA DJEDOVIĆA 10 BAR Bar 762356151 1/1 0401973220009 762356151
825	115	2	Pomoćna zgrada KUPOVINA	0	P 5	Svojina SOROKIN ALEKSANDROVIĆ VLADISLAV ANTA DJEDOVIĆA 10 BAR Bar 762356151 1/1 0401973220009 762356151

**Podaci o teretima i ograničenjima**

Broj	Podbroj	Broj zgrade	PD	Redni broj	Način korišćenja	Datum upisa Vrijeme upisa	Opis prava
825	115	1		1	Zgrada za odmor(vikendica)	09/08/2006	Nema dozvolu

Podaci o teretima i ograničenjima							
Broj	Podbroj	Broj zgrade	PD	Redni broj	Način korišćenja	Datum upisa Vrijeme upisa	Opis prava
825	115	2		1	Pomoćna zgrada	09/08/2006	Nema dozvolu

Naplata takse je oslobođena na osnovu člana 17 Zakona o administrativnim taksama ("Sl.list CG, br. 18/19). Naplata naknade oslobođena je na osnovu člana 174 Zakona o državnom premjeru i katastru nepokretnosti ("Sl. list RCG" br. 29/07, "Sl. list CG" br. 73/10, 032/11, 040/11, 043/15, 037/17 i 17/18).



Ovlašćeno lice:

Mrdjan Kovačević dipl.pravnik

Naplata  
2006

Naplata  
2006

Naplata  
2006

CRNA GORA

UPRAVA ZA KATASTAR I DRŽAVNU IMOVINU

PODRUČNA JEDINICA: BAR

Broj: 460-dj-811/2021

Datum: 25.05.2021.



Katastarska opština: [U]ANJ

Broj lista nepokretnosti:

Broj plana: 4

Parcela: 825/115

# KOPIJA PLANA

Razmjera 1: 2500



4
664
500
709
008
006



4
664
250
709
008
006

4
664
500
709
008
006

4
664
500
709
008
006

4
664
250
709
008
006

4
664
500
709
008
006

4
664
250
709
008
006

IZVOD IZ DIGITALNOG PLANA

Obradio:



Ovjerava  
Službeno lice: