

URBANISTIČKO-TEHNIČKI USLOVI

1	<p style="text-align: center;"><u>Sekretarijat za uređenje prostora</u></p> <p>Broj: 07-014/20-694/3</p> <p>Datum: 08.02.2021. godine</p>	 <p style="text-align: center;">Crna Gora O P Š T I N A B A R</p>
2	<p>Sekretarijat za uređenje prostora, postupajući po zahtjevu Božović Marina, za izdavanje urbanističko - tehničkih uslova, na osnovu člana 74 Zakona o planiranju prostora i izgradnji objekata (»Službeni list CG«, broj 64/17, 44/18, 63/18, 11/19 i 82/20), člana 1 Uredbe o povjeravanju dijela poslova Ministarstva održivog razvoja i turizma jedinicama lokalne samouprave (»Sl. List CG« br. 87/18, 28/19 i 75/19), i DUP-a »Topolica IV« (»Sl.list CG«-opštinski propisi br. 39/13) izdaje:</p>	
3	<p>URBANISTIČKO-TEHNIČKE USLOVE za izradu tehničke dokumentacije</p>	
4	<p>Za građenje objekta na urbanističkim parcelama A6-UP7 i A6-UP6, u zoni »A«, blok 6. Među ostalim parcelama i katastarske parcele broj 6294 i 6293/2 KO Novi Bar se nalaze u zahvatu urbanističkih parcela A6-UP7 i A6 UP6, u zoni »A«, blok 9, u zahvatu DUP-a »Topolica IV«.</p> <p>Napomena:</p> <ul style="list-style-type: none"> - Konačna lokacija (katastarske parcele koje čine predmetne urbanističke parcele, površina urbanističkih, odnosno dijelova urbanističkih parcela - lokacije na kojoj se gradi objekat) će se odrediti u fazi izrade glavnog projekta, a nakon izrade Elaborata parcelacije od strane licencirane geodetske organizacije koja posjeduje licencu izdatu od strane nadležnog Ministarstva. 	
5	PODNOŠILAC ZAHTJEVA:	<u>Božović Marina</u>
6	POSTOJEĆE STANJE:	
	<p>Opis lokacije - izvod iz planskog dokumenta DUP »Topolica IV«, urbanističke parcele A6-UP7 i A6-UP6, u zoni »A«, blok 6, ograničene koordinatama datim u izvodu iz DUP-a »Topolica IV«- grafički prilog Plan parcelacije.</p> <p>ZONA A - BLOK 6</p> <p>Blok je formiran između Bulevara JNA, vodotoka Rena i dvije planirane saobraćajnice. U okviru bloka, s obzirom na položaj uz prometnu saobraćajnicu i izgrađenost uglavnom privrednim objektima privremenog karaktera, namjene koja nije u skladu sa planskim rešenjima, predviđa se značajniji stepen nove izgradnje, uspostavljanje regulacionih karakteristika bloka uz saobraćajnice i uz natkriveni regulisani potok.</p> <p>Građevinska linija prema Bulevaru JNA postavljena je paralelno regulacionoj liniji, na</p>	

11/12/1911
S. S. S. S. S.
P. 11



odstojanju koje proizilazi iz ranga saobraćajnice i planirane funkcije objekata. Planom se predviđa gradnja objekata na građevinskoj liniji, tako da obezbeđuje formiranje jasnog fronta prema saobraćajnici, kao i formiranje kontinualnih poteza izgradnje i uređenja terena, tako da se dobiju efekti karakteristični za ivičnu gradnju (ulična fasada, naglašeni pješački tokovi uz fasade, izgradnja objekata u nizu...).

Građevinska linija prema vodotoku je definisana kao granica izgradnje u tom pravcu, odnosno kao linija do koje se može graditi, i ukazuje na opredjeljenje da se, bez obzira na planirano natkrivanje, ne smije graditi iznad vodotoka.

Planom parcelacije predviđeno je objedinavanje parcela, ali je kroz realizaciju moguće i odobranje izgradnje na više urbanističkih parcela ili njihovih djelova.

Uređenje terena u zoni građenja treba da bude usaglašeno-povezano između parcela i sa kontaktnim područjem. Kolski pristup planiranim parcelama samo privremeno može biti sa Bulevara JNA, dok se kroz realizaciju planiranog natkrivanja vodotoka, funkcionalnim povezivanjem rešenja uređenja i parking prostora, ne formiraju prilazi sa bočnih saobraćajnica

Uređenje terena u zoni građenja treba da bude usaglašeno-povezano između parcela i sa kontaktnim područjem. Otvorene površine treba da budu uređene, ozelenjene, dostupne za korišćenje, povezane i prohodne.

7	PLANIRANO STANJE:
7.1.	Namjena parcele odnosno lokacije su:
	Površine mješovite namjene: Na parcelama mješovite namjene mogu se graditi: <ul style="list-style-type: none">- Stambeni objekti i stambeno-poslovni objekti;- Tržni i izložbeni centri;- Objekti za smještaj turista - hoteli;- Ugostiteljski objekt;- Poslovni objekti i objekti privrednih društava;- Objekti za upravu, kulturu, školstvo, zdravstvenu i socijalnu zaštitu,- Parkinzi i garaže;- Objekti infrastrukture. <p>Izvan površina navedenih namjena nalaze se površine za željeznički saobraćaj sa zaštitnim koridorom definisanim u skladu sa propisima.</p> <p>Objekti se mogu graditi na svim urbanističkim parcelama, na neizgrađenim površinama i umjesto postojećih objekata.</p> <p>Položaj objekta na parceli, gabariti objekata, unutrašnji kolsko-pješački saobraćaj, slobodni prostori, parkinzi i zelene površine biće razrađene projektnom dokumentacijom.</p> <p>Objekti mogu biti postavljeni na građevinskoj parceli:</p> <ul style="list-style-type: none">- u neprekinutom nizu - objekat na parceli dodiruje obje bočne linije građevinske parcele;- u prekinutom nizu - objekat dodiruje samo jednu bočnu liniju građevinske parcele;- kao slobodnostojeći - objekat ne dodiruje ni jednu liniju građevinske parcele. <p>Oblik i površine objekata određuju se u skladu sa:</p> <ul style="list-style-type: none">- predviđenim indeksima zauzetosti i indeksima izgrađenosti;- regulacionim i građevinskim linijama;- predviđenom spratnošću.

7.2. Pravila parcelacije:

Podjela planskog područja izvršena je na nivou blokova koji su podijeljeni na urbanističke parcele numerički označene. Urbanističkom parcelacijom poštovane su, koliko je to bilo moguće, vlasničke parcele. Ukoliko na postojećim granicama parcela dođe do neslaganja između zvaničnog katastra i plana, mjerodavan je zvanični katastar.

Preparcelacija, odnosno izmjena granica katastarskih parcela, u formiranju urbanističkih parcela vršena je, po pravilu, zbog formiranja saobraćanih koridora, ali i zbog dobijanja poželjnog oblika urbanističke parcele koji omogućuje optimalno korišćenje prostornih potencijala.

Kada urbanistička parcela, koja je određena ovim planskim dokumentom, ima manja odstupanja od postojeće katastarske parcele (ili parcela), kao i u drugim opravdanim slučajevima kada je potrebno izvršiti usklađivanje urbanističke parcele sa katastarskom parcelom, organ nadležan za poslove uređenja prostora može izvršiti usklađivanje urbanističke parcele sa katastarskim stanjem u toku postupka za izdavanje građevinske dozvole.

Urbanistička parcela mora imati neposredan kolski pristup na javnu saobraćajnu površinu. Urbanističkom parcelom pogodnom za građenje smatraće se i ona parcela koja ima obezbijeđen pristup u širini od najmanje 4,0 m.

Oblik i veličina parcele određeni su tako da se na njoj može graditi u skladu sa planom utvrđenim uslovima i predstavljeni su u grafičkom prilogu.

Urbanistička parcela može imati privremeni pristup sa javne saobraćajnice većeg ranga, koji se ukida kada se realizuje pristup sa odgovarajuće (blokofske) saobraćajnice.

Lokacija je mjesto na kome se izvode radovi kojima se prostor privodi namjeni u skladu sa urbanističko-tehničkim uslovima i smjernicama utvrđenim planskim dokumentom.

Planskim dokumentom se preporučuje urbanistička komasacija, tj. ukрупnjavanje lokacija objedinjavanjem vlasničkih parcela, u cilju optimalnog korišćenja prostornih potencijala u postupku urbane rekonstrukcije.

Ukoliko se određuje lokacija na dijelu urbanističke parcele za izgradnju, rekonstrukciju ili izvođenje drugih radova kojima se vrše promjene u prostoru, površina lokacije ne može biti manja od 600m², a širina uličnog fronta 40m.

7.3. Građevinska i regulaciona linija, odnos prema susjednim parcelama:

U svemu prema izvodu iz DUP-a »Topolica IV« - grafički prilog »Plan nivelacije i regulacije«.

Regulaciona linija u ovom dokumentu je definisana kao linija koja dijeli javnu površinu od površina predviđenih za druge namjene.

Regulaciona linija je istovremeno i granica urbanističkog bloka, koja je precizno definisana koordinatama prelomnih tačaka u grafičkom prilogu.

Građevinska linija je utvrđena kao linija do koje je dozvoljeno građenje na, iznad i ispod površine zemlje i to kao:

1. građevinska linija na nivou urbanističkog bloka, definisana grafički, koja je obavezujuća i preko koje se ne može graditi.

2. građevinska linija, u odnosu na susjedne parcele, definisana numerički (kao odstojanja od granica parcele):

a. građevinska linija na koju se oslanja objekat dužom stranom, na odstojanju koje ne može biti manje od **1/3** visine objekta,

b. građevinska linija na koju se oslanja objekat kraćom stranom (bočnom fasadom):



- do ivice parcele, ako je zid u vidu kalkana bez otvora,
- na najmanjem udaljenju od 1,50m od granice parcele ako su predviđeni mali otvori radi provjetravanja higijenskih prostorija,
- na najmanjem udaljenju od 2,50m od granice parcele ako su predviđeni otvori sa visokim parapetima,
- na udaljenju većem od 4,50m od granice parcele ako su predviđeni otvori normalnih dimenzija i parapeta.

Ukoliko je kraća - bočna strana objekta veća od 15m, primjenjuje se parametar određen za dužu stranu objekta.

Sve građevinske linije zajedno na nivou parcele definišu moguću zonu u okviru koje se formira gabarit budućeg objekta prema indeksu zauzetosti, koji je definisan na nivou svakog bloka i parcele.

Grafičkim prilogom plana je za sve urbanističke parcele definisana minimum jedna građevinska linija, ili dvije, koje predstavljaju obodnu granicu izgradnje na, ispod i iznad površine zemlje.

Građevinske linije ispod površine zemlje mogu biti izvan utvrđenih građevinskih linija na zemlji, mogu se poklapati sa granicama parcele-lokacije na kojoj se gradi objekat, uz isključivu obavezu i odgovornost investitora da izvođenjem radova i upotrebom objekta ne ugrozi susjedne objekte i parcele.

8

PREPORUKE ZA SMANJENJE UTICAJA I ZAŠTITU OD ZEMLJOTRESA, KAO I DRUGE USLOVE ZA ZAŠTITU OD ELEMENTARNIH NEPOGODA I TEHNIČKO-TEHNOLOŠKIH I DRUGIH NESREĆA:

Zbog izražene seizmičnosti područja statiku računati na IX stepen MCS skale.

Zbog visokog stepena seizmičkog rizika sve seizmičke proračune zasnivati na podacima mikroseizmičke rejonizacije.

Plansko područje prema pogodnosti terena za urbanizaciju spada u IIa i IIc kategoriju koju čine tereni pogodni za urbanizaciju uz manja ograničenja, IIIb kategoriju gdje je urbanizacija moguća ali uz znatna ograničenja i IVc kategoriju koju čine područja nepovoljna za urbanizaciju.

Terene svrstane u drugu kategoriju pogodnosti za urbanizaciju karakteriše nagib terena od 5 do 10°, stabilan i uslovno stabilan teren sa manjim i rijetkim pojavama nestabilnosti, nosivosti 120-200kPa, nivoa do podzemne vode 1,5-4m i koeficijenta seizmičnosti ispod 0,14. Ova kategorija obuhvata ravničarske i padinske terene izgrađene od nevezanih, poluvezanih i na padinama vezanih stijena.

Ravni tereni IIa kategorije su izgrađeni od šljunkovito-pjeskovitih sedimenata. Glavni otežavajući faktor za urbanizaciju su visok nivo seizmičkog inteziteta i često visok nivo podzemne vode. Na padinama ih izgrađuju vezani i poluvezani sedimenti, gdje su glavni otežavajući faktori za urbanizaciju naklonski ugao i nosivost terena.

Tereni IIc kategorije su u ravni građeni iz šljunkovito-pjeskovitih sedimenata, a glavni otežavajući faktor za urbanizaciju je nosivost, stabilnost, erodibilnost i raspadnutost stijena.

Na terenima svrstanim u IIIb kategoriju urbanizacija je moguća ali uz znatna ograničenja i veće intervencije u tlu i na terenu. Karakteriše ih nagib od 10 do 30°, uslovno stabilni tereni sa manjim i većim pojavama nestabilnosti, nosivosti 70-120 kPa i koeficijentom seizmičnosti od 0,14.

9

USLOVI I MJERE ZAŠTITE ŽIVOTNE SREDINE:

Poštovati zakon o životnoj sredini («Sl.list CG», br. 48/08 i 40/10).

Koncept zaštite, očuvanja i unapređenja životne sredine usmjeren je na uspostavljanje održivog upravljanja prirodnim vrednostima, prevenciji, smanjenju i



kontroli svih oblika zagađivanja. Težište je na razrešavanju mogućih faktora narušavanja životne sredine u svim sferama djelatnosti (u okviru vodne, saobraćajne i komunalne infrastrukture, industrije, poljoprivrede), kao i sanaciji i revitalizaciji ugroženih područja.

Poseban akcenat je na zaštiti prirodnih i stvorenih vrednosti. Osnovni prirodni elementi od značaja za zaštitu su: more i morska obala širine minimalno do 500 m, nalazišta mineralnih i nemineralnih sirovina, izvori i površinski i podzemni vodotoci, prirodna vegetacija sa karakterističnim florističkim sastavom i osnovne karakteristike prirodnog reljefa. Osnovni stvoreni elementi od značaja za zaštitu su antropogena (terase) i sva poljoprivredna i šumska zemljišta, maslinjaci, agrumari, park Topolica i park Biskupije, postojeće gradsko zelenilo i pošumljene površine duž morske obale i saobraćajnica.

Potencijalno veći pritisci na životnu sredinu, prema strateškim ciljevima razvoja, mogu se očekivati razvojem Bara kao regionalnog centra, razvojem multimodalnog saobraćajnog sistema, kao i razvojem slobodne industrijske zone. Svi ovi elementi predstavljaju najdinamičnije forme razvoja u prostornom smislu, i zahtijevaju vrlo kontrolisan i rigorozan pristup u zaštiti životne sredine. Sa druge strane, strateški pravac u razvoju poljoprivrede – prerađivačke i prehrambene proizvodnje, sa akcentom na proizvodnju ekološki bezbjedne hrane, u mnogome bi pomogao rehabilitaciji zemljišnih i vodnih resursa, pošto podrazumijeva primjenu organske proizvodnje.

Predviđen dinamičan razvoj tercijarnog sektora (turizam, trgovina, ugostiteljstvo, saobraćaj) morao bi se usmjeriti na veću uključenost kulturne baštine urbanog i ruralnog tipa i unapređenje prirode i životne sredine.

Promjene koje se očekuju u prostornoj organizaciji industrije, u pravcu formiranja manjih radnih zona za mala i srednja preduzeća, u sklopu drugih urbanih funkcija, mogu se prihvatiti kao važne prateće funkcije, s tim da svojom aktivnošću (buka, zagađenje vode, vazduha i tla) ne utiču negativno na životnu sredinu.

U sanaciji i rehabilitaciji prostora od strateške važnosti, ne samo sa aspekta saobraćajnog sistema, već i zaštite životne sredine je izmještanje tranzitnog saobraćaja izvan gradskog područja. Dalje, zahtjevi za poboljšanjem kvaliteta mora, vazduha i zemljišta od zagađivanja prouzrokovanog radom Luke i industrijom, potenciraju razvoj na bazi čistih tehnologija.

Problem komunalnog, industrijskog, medicinskog i drugog opasnog otpada zahtijeva primjenu savremenih tehnologija sakupljanja, separacije, reciklaže i odlaganja. Bogatstvo, raznovrsnost i očuvanost prirodnih dobara, u prvom redu biljnog i životinjskog svijeta na kopnu i u vodi, jedna je od prioritetnih obaveza očuvanja ekosistema i preduzimanja adekvatnih mjera njihove zaštite, uređenja i unapređenja, radi planskog i racionalnog korišćenja prostora i njegove optimalne valorizacije.

Prevenција zagađenja i ugrožavanja životne sredine predpostavlja: 1) utvrđivanje jasnih tehničko-tehnoloških uslova u pogledu lociranja potencijalnih zagađivača, kroz obaveznu izradu studija procjena uticaja; i 2) poštovanje režima očuvanja i korištenja područja zaštićenih prirodnih dobara, izvorišta vodosnabdijevanja, šuma, poljoprivrednog zemljišta, javnih zelenih površina, rekreacionih područja, koji su utvrđeni ovim planom, a na osnovu odgovarajućih zakonskih akata i predmetnih programa.

Da bi se uopšte moglo govoriti o održivom razvoju, neophodno je ispoštovati ekološke odrednice, predočene u ciljevima, pri razmještanju, revitalizaciji i novoj izgradnji stambenih, privrednih, turističkih i saobraćajnih objekata i prostornih cjelina.

Mjere koje se tiču, vodosnabdijevanja, zaštite voda, zaštite obala i tretmana otpadnih



voda, razrađeni su u odgovarajućem dijelu ovog plana, a ovdje se apostrofiraju kao nedjeljivi činioc životne sredine, koji iz aspekta njene zaštite i unapređenja ima prioritet.

Za sve lokacije gdje je planirana privredna djelatnost, a gdje se identifikuju izvori zagađenja (rezervoari, i dr.), neophodno je primijeniti tehničke i tehnološke kriterijume za smanjenje uticaja i uspostaviti zaštitne zone prema procjeni uticaja na životnu sredinu.

Postojeće objekte, koji na bilo koji način ugrožavaju životnu sredinu ili zdravlje stanovništva, potrebno je u narednom periodu dislocirati iz centra grada u neku od radnih zona, kako bi u potpunosti zadovoljili sve prostorne, infrastrukturne, ekološke i druge kriterijume.

Nije dozvoljena upotreba pesticida, herbicida i vještačkih đubriva na zemljištu koje se koristi u poljoprivredne svrhe.

Neophodno je striktno sprovođenje zakonskih odredbi za zaštitu životne sredine; pooštrena primjena ekonomskog instrumenta "zagađivač plaća", za sve oblike ugrožavanja životne sredine, prema važećim zakonima, uspostavljanje lokalnog monitoringa kontrole kvaliteta životne sredine (uključujući i praćenje efekata mjera za njeno poboljšanje i inspekcijski nadzor) i veća uključenost i bolja organizovanost civilnog sektora u rešavanju problema životne sredine.

10 USLOVI ZA PEJZAŽNO OBLIKOVANJE:

Posebnu pažnju posvetiti uređenju otvorenih površina, uz nastojanje da se nadgrade i afirmišu osnovne karakteristike lokacije. Otvorene površine predstavljaju sve prostore koji su površinski uređeni kao slobodne parterne površine (popločane, ozelenjene površine...) a koje su nastale u okviru bloka ili parcele:

- direktno na zemlji, kao uređenje terena
- iznad podrumskih prostorija (ispod kojih su smještene garaže), koje dobijaju adekvatnu namjenu uz adekvatno uređenje i ozelenjavanje
- iznad suterenskog prostora kao dvorište, koje se takođe uređuje i ozelenjava
- iznad prizemne etaže, ako je veće površine, namijenjene za zajedničke aktivnosti i ako je bogato uređeno i ozelenjeno
- eventualno iznad krovnih ravnih površina ako su dostupne, sa dopunskim sadržajima.

Uređenje otvorenih površina prilagoditi namjeni objekata, ambijentu i klimatskim uslovima. Različitom obradom izdiferencirati namjensku podjelu partera, sa ciljem da se obezbijedi spontano korišćenje i prijatan doživljaj u prostoru, ostvarujuću, kroz usklađivanje elemenata parterne obrade, oblikovno, a po potrebi i funkcionalno, povezivanje sa parternim cjelinama susjednih objekata.

Zastupljenost i obradu zelenih površina realizovati u skladu sa uslovima i smjernicama iz odgovarajućeg priloga plana (pejzažna arhitektura).

Radi atraktivnosti i podizanja stepena prijatnosti ambijenta, zavisno od veličine i vrste objekata, predvidjeti gdje god je moguće manje ambijentalne cjeline (pjacete, male trgove, platoe i sl.).

Kod obrade trotoara i pješačkih staza ostvariti upotrebnu funkciju (odgovarajuće širine, ravne površine, mali nagibi i sl.) i zadovoljiti estetske kriterijume primjenom materijala za završnu obradu (kamene ploče, behaton elementi, kamene kocke i drugo).

Pravilnim izborom urbane opreme (elemenata za sjedenje i odmor, korpi za otpatke, žardinjera i drugo), likovnim intervencijama (skulpture, instalacije, vodeni efekti...), elementima vizuelnih komunikacija (oglasne table, bilbordi, putokazi...) i cjelokupnim urbanim dizajnom doprinijeti ambijentalnoj vrijednosti prostora.

Zelenilo kolektivnog stanovanja



Pitanje korišćenja otvorenih prostora direktno orijentisanih potrebama stanovnika kolektivnog tipa stanovanja, ostvaruje se posredstvom odgovarajućih sadržaja koji predstavljaju dio planiranja ovih zelenih površina. Osnovni smisao ovih površina vezan je za boravak stanovnika u slobodnom prostoru i smanjivanje ili zaštitu nepovoljnih uticaja svojstvenih gradskim uslovima života. Ove zelene površine obično predstavljaju najslabiju tačku u slici nekog grada. Da bi se osiguralo potpunije direktno korišćenje moraju biti ispunjeni određeni uslovi:

- U okviru otvorenih prostora planirati zelenu površinu u vidu manjeg parka sa svim sadržajima za prijatniji boravak koje takva površina podrazumijeva (kao što su dječija igrališta, prostori miran odmor) i odgovarajućim kompozicionim rješenjem ;
- Isplanirati različite tipove aktivne rekreacije u odnosu na potrebe stanovnika i ukupne površine otvorenog prostora;
- Pri izboru sadnog materijala voditi računa o sanitarno-higijenskim, arhitektonsko-urbanističkim i estetskim funkcijama zelenila.

Zelenilo poslovnih objekata

Zelenilo poslovnih objekata treba da zadovolji prije svega estetsku, a zatim, ako površina pod zelenilom to dozvoljava, i ostale funkcije. Zelenilo ovdje ima marketinšku ulogu, odnosno treba da privuče potencijalnog korisnika i ostavi dobar i ozbiljan prvi utisak. Kompoziciono rješenje ovih površina često je geometrijsko sa najdekorativnijim biljnim vrstama, kao i fontanom koja predstavlja nezaobilazan element otvorenog prostora. Sve elemente kompozicije: zelenilo, staze, materijale, oblike, boje uskladiti sa arhitekturom objekta odnosno doprinijeti njegovoj atraktivnosti i prepoznatljivosti. Treba reći da se ovim planom kao i drugim planovima vlasnicima poslovnih prostora daju osnovne obavezujuće smjernice za uređenje okoline za koju su dužni.

Uređenje terena treba da bude usaglašeno - povezano između parcela i sa kontaktnim područjem. Kolski pristup planiranim parcelama samo privremeno može biti sa obodnih bulevara, dok se kroz realizaciju unutrašnjosti bloka tehničkim rešenjima koja se povezuju ne obezbijedi odgovarajući pristup. Na ovaj način formiraće se mreža saobraćajnica unutar blokova i ukinuti privremeni pristupi sa glavnih saobraćajnica.

Otvorene površine treba da budu uređene, ozelenjene, dostupne za korišćenje, povezane i prohodne.

Parkiranje i garažiranje vozila se vrši u okviru urbanističke (ili katastarske) parcele svakog objekta, prema standardima koji su propisani.

Procenat zelenih površina mora biti najmanje 20%.

Ograđivanje parcela planiranih objekata nije predviđeno, osim za objekat osnovnog obrazovanja i dnevni centar za osobe sa posebnim potrebama.

Uređenje urbanističke parcele obraditi kao poseban dio projekta u skladu sa izvodom iz DUP-a »Topolica IV«.

11

USLOVI I MJERE ZAŠTITE NEPOKRETNIH KULTURNIH DOBARA I NJIHOVE ZAŠTIĆENE OKOLINE:

Poštovati Zakon o zaštiti kulturnih dobara (»Sl.list CG«, br. 049/10 od 13.08.2010, 040/11 od 08.08.2011, 044/17 od 06.07.2017) tj. 3. Slučajna otkrića: Član 87, u kojima se navode obaveze pronalazača, kao i Član 88 – obeveze Uprave i investitora.

12

USLOVI ZA LICA SMANJENE POKRETLJIVOSTI I LICA SA INVALIDITETOM:

Potrebno je omogućiti pristup lica sa posebnim potrebama u sve objekte i djelove objekata koji svojom funkcijom podrazumjevaju javni pristup. Kroz objekte i djelove objekata u kojima je omogućen rad licima sa posebnim potrebama neophodno je obezbijediti



nesmetano kretanje kolica, pristup u odgovarajuće dimenzionisane liftove i sanitarne prostorije Projektom obezbjediti nesmetan pristup, kretanje, boravak i rad lica smanjene pokretljivosti, u skladu sa Pravilnikom o bližim uslovima i načinu prilagođavanja objekata za pristup lica smanjene pokretljivosti (»Sl.list CG«, br. 48/13).

13 USLOVI ZA TRETMAN POSTOJEĆIH OBJEKATA:

Postojeći objekti mogu se zamijeniti novim prema urbanističkim uslovima propisanim planskim dokumentom.

Postojeći objekti se zadržavaju u zatečenom stanju na parceli u vlasništvu, odnosno ispunjavaju uslove za izdavanje odobrenja:

- Postojeći objekti koji se nalaze u cjelini unutar planirane regulacione linije, odnosno van saobraćajnica;
- Postojeći objekti za koje je na parcelama obezbijeđen odgovarajući broj parking mjesta;
- Objekti koji su pekoračili građevinsku liniju prema zaštitnom pojasu pruge, uz saglasnost Željezničke infrastrukture Crne Gore.

Napomena: Uvidom u list nepokretnosti i kopiju plana konstatovano je da na lokaciji postoji objekat. U slučaju intervencija na postojećem objektu, predhodno je potrebno da je predmetni objekat u cijelosti legalan.

USLOVI ZA POSTAVLJANJE POLUPODZEMNIH KONTEJNERA

Shodno Odluci o komunalnom redu na teritoriji opštine Bar („Službeni list Crne Gore – opštinski propisi“, br. 051/19 od 17.12.2019.), investitor stambenog, poslovnog i stambeno-poslovnog objekta preko 1.000m² korisne površine dužan je da u okviru svoje urbanističke parcele postavi polupodzemne kontejnere za sakupljanje komunalnog optada.

U narednoj tabeli dati su uslovi za postavljanje polupodzemnih kontejnera:

Broj stambenih/ poslovnih jedinica	Kriterijum	Kapacitet (m ³)	Minimalni kapacitet posuda koje treba ugraditi – ukupno (m ³)	Kapacitet za mokru frakciju (m ³)	Kapacitet za suhu frakciju (m ³)
do 30	0,11	3,30	3	Podijeljeno na mokru i suhu frakciju	
31	0,11	3,41	5	2,5	2,5
50	0,11	5,50			
51	0,11	5,61	6	3	3
60	0,11	6,60			
61	0,11	6,71	10	5	5
90	0,11	9,90			
91	0,11	10,01	12	6	6
110	0,11	12,10			
111	0,11	12,21	15	7,5	7,5
140	0,11	15,40			
Preko 140	0,11	15,51	18	9	9

Kapacitet posuda za objekte kolektivnog tipa stanovanja i poslovanje utvrđen je po kriterijumu da je na 10 stambenih/poslovnih jedinica neophodan kapacitet od približno 1,1m³

Investitor je dužan da prije ugradnje pribavi saglasnost od d.o.o. "Komunalne djelatnosti"

	<p>Bar o potrebnom broju, vrsti i mjestu za postavljanje posuda. Posude koje se postavljaju su tipizirani kontejneri sa vrećom ili tvrdim uloškom za podzemno sakupljanje otpada:</p> <ul style="list-style-type: none"> - zapremine 1,3m³ - zapremine 3 m³ i - zapremine 5m³.
14	<p>USLOVI ZA OBJEKTE KOJI MOGU DA UTIČU NA BEZBJEDNOST VAZDUŠNOG SAOBRAĆAJA:</p> <p style="text-align: center;">/</p>
15	<p>USLOVI ZA OBJEKTE KOJI MOGU DA UTIČU NA PROMJENE U VODNOM REŽIMU:</p> <p>Plansko područje obuhvata ravničarski teren, nagnut u pravcu sjeveroistok-jugozapad, sa razlikom nadmorskih visina od 3,5 do 14,5 mnv.</p> <p>Najniži dio se nalazi jugozapadno, na izlazu vodotoka Rena iz planskog područja, a najviši u nastavku Makedonske ulice. Nagib terena je oko 1%, što plansko područje svrstava u morfološki najpovoljnije za izgradnju.</p> <p>U geološkoj građi planskog područja najznačajnije tvorevine su aluvijalni nanosi u kojima su zastupljeni šljunkovi, pjeskovi i gline različite debljine sa čestim vertikalnim i horizontalnim smjenjivanjem navedenih litoloških članova.</p> <p>Nosivosti ravničarskih terena izgrađenih iz nevezanih i poluvezanih naslaga računane su za trakaste temelje dubine 1,5 m i širine 1,0 m. Pri tome, u obzir su uzimani geomehanički parametri za dubine do najviše 15 m ispod temelja. Za temeljenje zahtjevnih objekata na ovim terenima potrebno izvršiti odgovarajuće geomehaničke analize i izračunati nosivost temeljnog tla.</p>
16	<p>MOGUĆNOST FAZNOG GRAĐENJA OBJEKTA:</p> <p style="text-align: center;">/</p>
17.1.	<p>Uslovi priključenja na elektroenergetsku infrastrukturu:</p> <p>U svemu prema izvodu iz DUP-a »Topolica IV«, grafički prilog Elektroenergetska infrastruktura i uslovima koje odredi Crnogorski elektrodistributivni sistem.</p> <p>Elektroenergetska infrastruktura:</p> <p>Upućuje se investitor da pri izradi tehničke dokumentacije (idejni projekat ili glavni projekat) mora poštovati Tehničke preporuke CEDIS-a i to:</p> <ul style="list-style-type: none"> • Tehnička preporuka za priključenje potrošača na niskonaponsku mrežu TP-2 (dopunjeno izdanje); • Tehnička preporuka – Tipizacija mjernih mjesta; • Uputstvo i tehnički uslovi za izbor i ugradnju ograničivača strujnog opterećenja; • Tehnička preporuka TP-1b-Distributivna transformatorska stanica DTS- EPCG 10/04 kV. <p>Tehničke preporuke dostupne su na sajtu CEDIS-a. Investitor je obavezan da od CEDIS-a pribavi potvrdu o ometanju/neometanju elektroenergetskih instalacija na urbanističkoj parceli/lokaciji.</p>
17.2.	<p>Uslovi priključenja na vodovodnu i kanalizacionu infrastrukturu:</p> <p>U svemu prema izvodu iz DUP-a »Topolica IV«, grafički prilog Hidrotehnička infrastruktura i tehničkim uslovima za izradu projektne dokumentacije za priključenje na hidrotehničku infrastrukturu propisanim od strane d.o.o. »Vodovod i kanalizacija« Bar.</p>
17.3.	<p>Uslovi priključenja na saobraćajnu infrastrukturu:</p>



	U svemu prema izvodu iz DUP-a »Topolica IV«, grafički prilog »Plan saobraćajne infrastrukture«.
17.4.	<p>Ostali infrastrukturni uslovi:</p> <p>Elektronska komunikacija:</p> <p>Upućuje se investitor da, pri izradi tehničke dokumentacije iz oblasti elektronskih komunikacija, mora poštovati sledeće pravilnike:</p> <ul style="list-style-type: none"> - Pravilnik o širini zaštitnih zona i vrsti radio koridora u kojima nije dopušteno planiranje i gradnja drugih objekata (»Sl. list CG«, br. 33/14), kojim se propisuju način i uslovi određivanja širine zaštitnih zona elektronskih komunikacionih mreža, elektronske komunikacione infrastrukture i povezane opreme i radio koridora u čijoj zoni nije dopušteno planiranje i gradnja drugih objekata; - Pravilnik o tehničkim i drugim uslovima za projektovanje, izgradnju i korišćenje elektronske komunikacione mreže, elektronske komunikacione infrastrukture i povezane opreme u objektima (»Sl. list CG«, br. 41/15), kojim se propisuju tehnički i drugi uslovi za projektovanje, izgradnju i korišćenje elektronske komunikacione mreže, elektronske komunikacione infrastrukture i povezane opreme u poslovnim i stambenim objektima; - Pravilnik o uslovima za planiranje, izgradnju, održavanje i korišćenje pojedinih vrsta elektronskih komunikacionih mreža, elektronske komunikacione infrastrukture i povezane opreme, koji propisuju uslovi za planiranje, izgradnju, održavanje i korišćenje pojedinih vrsta elektronskih komunikacionih mreža, elektronske komunikacione infrastrukture i povezane opreme u Crnoj Gori; - Pravilnik o zajedničkom korišćenju elektronske komunikacione infrastrukture i povezane opreme, (»Sl. list CG«, br. 52/14), kojim se propisuju uslovi i način zajedničkog korišćenja elektronske komunikacione infrastrukture i povezane opreme, kao i mjere za povećanje razpoloživosti slobodnih kapaciteta u toj infrastrukturi. <p>Web sajtovi:</p> <ul style="list-style-type: none"> - Sajt na kome se nalaze relevantni propisi u skladu sa kojim se obavlja izrada tehničke dokumentacije http://www.ekip.me/regulativa/ - Sajt na kome Agencija objavljuje podatke o postojećem stanju elektronske komunikacione infrastrukture http://ekinfrastruktura.ekip.me/ekip.me kao i - adresa web portala http://ekinfrastruktura.ekip.me/ekip/login.jsp preko koga sve zainteresovane strane od Agencije za telekomunikacije i poštansku djelatnost mogu da zatraže otvaranje korisničkog naloga, kako bi pristupili georeferenciranoj bazi podataka elektronske komunikacione infrastrukture.
18	<p>POTREBA IZRADE GEODETSKIH, GEOLOŠKIH (GEOTEHNIČKIH, INŽENJERSKO-GEOLOŠKIH, HIDROGEOLOŠKIH, GEOMEHANIČKIH I SEIZMIČKIH) PODLOGA, KAO I VRŠENJA GEOTEHNIČKIH ISTRAŽNIH RADOVA I DRUGIH ISPITIVANJA:</p> <p>Imajući u vidu inženjersko-geološke, hidrološke i seizmičke uslove tla, buduća izgradnja i uređenje prostora moraju se zasnivati na nalazima i preporukama elaborata "Inženjersko - geološka istraživanja sa seizmičkom mikrorejonomizacijom terena GUP Bara", kao i na naknadnim geotehničkim istraživanjima geoloških i hidrogeoloških svojstava tla relevantnih za temeljenje i izgradnju objekata. Zbog visokog stepena seizmičkog rizika sve seizmičke proračune zasnivati na mikrosezmičkim podacima.</p> <p>Izradi tehničke dokumentacije, u skladu sa propisima, mora da prethodi detaljno geomehaničko ispitivanje terena i izrada odgovarajućeg elaborata.</p> <p>Izbor fundiranja novih objekata prilagoditi rezultatima geomehaničkog elaborata, zahtjevima sigurnosti, ekonomičnosti i funkcionalnosti objekata. Konstrukciju novih objekata oblikovati na savremen način, bez miješanja sistema nošenja po spratovima, sa jednostavnim osnovama i sa jasnom seizmičkom koncepcijom.</p>



Potrebno je obezbjediti seizmičku stabilnost konstruktivnog sistema na IX steper seizmičkog intenziteta po MCS skali.


19 **POTREBA IZRADE URBANISTIČKOG PROJEKTA**

/

20 **URBANISTIČKO-TEHNIČKI USLOVI ZA ZGRADE SADRŽE I URBANISTIČKE PARAMETRE**

	A6-UP7	A6-UP6
Oznaka urbanističkih parcela:		
Površina urbanističke parcele:	3,999.94 m ²	1,177.02 m ²
Maksimalni indeks zauzetosti:	0,45 – 1,799.97 m ²	0,45 – 529.66 m ²
	Indeks zauzetosti je definisan kao maksimalni za svaku pojedinačnu lokaciju i urbanističku parcelu. Definisani indeks zauzetosti se može uvećati za 20% ukoliko lokacija obuhvata najmanje dvije vlasničke parcele ili kada je površina lokacije iznad 1200m ² .	
Maksimalni indeks izgrađenosti:	3,5	
	Indeks izgrađenosti je definisan kao maksimalni za svaku pojedinačnu lokaciju i urbanističku parcelu. Definisani indeks izgrađenosti se može uvećati za 20% ukoliko lokacija obuhvata najmanje dvije vlasničke parcele ili kada je površina lokacije iznad 1200m ² .	
Bruto građevinska površina objekata:	-maxBGP= 13,999.79m ² -Površina centralnih funkcija 2,799.96 m ² -Površina stanova 11,199.83 m ²	-maxBGP= 4,119.57 m ² -Površina centralnih funkcija 823.91 m ² -Površina stanova 3,295.66 m ²
	U obračun bruto građevinske površine ne ulaze prilazi, parkinzi, bazeni, igrališta (dječja, sportska), otvorene terase i druge popločane površine, krovovi ukopanih i poluukopanih garaža koji nijesu viši od 1,00 m od nulte kote objekta i koriste se za neku od navedenih namjena. Izgradnja podruma i suterena je dozvoljena, ali nije obavezna. Podrumska etaža ne ulazi u proračun dozvoljene bruto površine objekta, ukoliko je namijenjena za garažni ili instalacioni prostor. Horizontalni gabarit podzemne etaže može biti veći od gabarita objekta, ali pod uslovom da se njenom izgradnjom ne ugrožavaju susjedni objekti ni parcele. Ukoliko je krov podzemne garaže do 1,00m iznad	



		<p>nivoa terena, ozelenjen i parterno uređen, njen gabarit ne ulazi u proračun procenta zauzetosti parcele, već se smatra uređenom zelenom površinom.</p>
	<p>Maksimalna spratnost objekata:</p>	<p style="text-align: right;">P+9</p> <p>Vertikalni gabarit objekta je definisan brojem etaža. Vertikalni gabarit se definiše i za podzemne i za nadzemne etaže. Etaže se definišu nazivima koji proističu iz njihovih položaja u objektu.</p> <p>Na nivou planskog dokumenta maksimalna visina objekta je deset nadzemnih etaža i dvije podzemne etaže.</p> <p>Spratnost (broj etaža) se može prilagođavati konkretnim programskim zahtjevima prilikom projektovanja, uz mogućnost povećanja, izuzetno, za dvije etaže, ali se arhitektonska postavka mora uklopiti u uslove regulacije (moraju se poštovati građevinske linije) i ne može se povećavati planom definisana bruto razvijena građevinska površina.</p>
	<p>Maksimalna visinska kota objekta:</p>	<p>U svemu prema izvodu iz DUP-a »Topolica IV« - grafički prilog »Plan nivelacije i regulacije«.</p> <p>Visinska regulacija definisana je spratnošću objekata gdje je visina etaža određena prema prethodno iznijetim vrijednostima.</p> <p>Kota prizemlja određuje se u onosu na kotu nivelete javnog ili pristupnog puta, i to:</p> <ul style="list-style-type: none"> - na ravnom terenu kota prizemlja novih objekata ne može biti niža od kote nivelete javnog ili pristupnog puta; - na ravnom terenu kota prizemlja može biti najviše 1,00 m viša od kote nivelete javnog ili pristupnog puta; - za objekte koji imaju indirektnu vezu sa javnim putem, kota prizemlja utvrđuje se kroz urbanističke uslove prema iznijetom pristupu - za objekte koji u prizemlju imaju poslovnu namjenu kota prizemlja može biti maksimalno 0,20m viša od kote trotoara.
	<p>Parametri za parkiranje odnosno garažiranje vozila:</p>	<p>Parkiranje ili garažiranje putničkih vozila i vozila za obavljanje djelatnosti obezbjeđuju se, po pravilu, na parceli, odnosno lokaciji, izvan javnih površina, i realizuju istovremeno sa osnovnim sadržajem na parceli, odnosno lokaciji.</p> <p>Broj mjesta za parkiranje koji treba ostvariti na parceli utvrđuje se po normativu:</p>





	<p>stanovanje (kolektivno) 1-1,2 PM/1 stambena jedinica, stanovanje (individualno) 1 PM/1 stan, škole 0,25-0,35 PM/1 zaposlenom; hoteli 50 PM na 100 soba; trgovina 20-40 PM na 1000 m² korisne površine; pošta, banka 20-30 PM/1000m² korisne površine; poslovanje – 10 PM na 1000 m².</p> <p>Po pravilu, parkiranje i garažiranje vozila se vrši u okviru urbanističke (ili katastarske) parcele svakog objekta, prema standardima koji su propisani, u sklopu:</p> <ul style="list-style-type: none">- podrumskih garaža (u jednom ili dva nivoa)- suterenskih garaža- parkiranja na pločama iznad suterena ili podruma- djelova objekata- spratnih garaža- parkiranja na neizgrađenom dijelu parcele. <p>Od potrebnog broja mjesta za stacioniranje vozila, najmanje 40% mora biti riješeno kao garažiranje.</p> <p>Najveći dozvoljeni indeks zauzetosti podzemne etaže iznosi 1.00 - (100%).</p>
<p>Smjernice za oblikovanje i materijalizaciju, posebno u odnosu na ambijentalna svojstva područja:</p>	<p>Arhitektonsko oblikovanje prostora treba da uvažava karakteristični ambijent područja, te da istovremeno doprinosi stvaranju slike centra uređenog turističkog grada.</p> <p>Rešenje građevinskih struktura u oblikovnom i likovnom pogledu mora da odgovara klimatskim karakteristikama područja.</p> <p>Prostorno oblikovanje treba da bude u skladu sa namjenom i sadržajem objekata, tako da objekti imaju prepoznatljivost i arhitektonski izraz adekvatan funkciji, uz obavezu da se ostvari vizuelno jedinstvo cjelovitog prostornog rešenja, u skladu sa već formiranim ambijentom.</p> <p>U projektovanju objekata je moguće koristiti savremene i tradicionalne materijale, vodeći računa o usaglašenosti likovnog izraza i ambijenta.</p> <p>Spoljna obrada objekata-fasada, mora biti izvedena od odgovarajućih materijala koji garantuju adekvatnu zaštitu enterijera objekata. Preporučuje se upotreba savremenih materijala koji daju mogućnost za originalna arhitektonska rešenja, a istovremeno su dobra zaštita objekata.</p>



		<p>Zavisno od arhitektonskog rešenja, od prirodnih materijala prednost dati kamenu i drvetu.</p> <p>Krovove objekata predvidjeti kao kose, malih nagiba, sa pokrivačem od crijepa, ili ravne, sa svim potrebnim slojevima izolacije.</p> <p>Kolorit objekata uskladiti sa projektovanom formom, ambijentom, klimatskim uslovima i funkcijom, imajući istovremeno u vidu hromatski tretman okolnih struktura. Za ograde, oluke, okove i slične elemente koristiti nekorozivne materijale.</p>
	<p>Uslovi za unapređenje energetske efikasnosti:</p>	<p>Uvođenjem energetske komponente u urbanističko planiranje obavezuju se investitori i projektanti da teže postizanju optimalnih odnosa između arhitekture i potrebne energije objekta kroz pažljivo određenje sledećih komponenti:</p> <ul style="list-style-type: none"> - orijentacija i dispozicija objekta, - oblik objekta, - nagib krovnih površina, - boje objekta, - toplotna akumulativnost objekta, - ekonomska debljina termoizolacije, - razuđenost fasadnih površina i td. <p>Na planu racionalizacije potrošnje energije Detaljnog urbanističkog plana "Topolica IV", predlaže se racionalnost, u okviru koje je osnovna mjera, poboljšanje toplotne izolacije prostorija, tako da se u zimskom periodu zadržava toplota a u ljetnjem sprečava nepotrebno zagrijavanje, zatim odgovarajuća orijentacija i veličina otvora, i korišćenje alternativnih, odnosno obnovljivih izvora energije - sunčeve energije, energije podzemne vode, tla.</p>
21	<p>DOSTAVLJENO: Podnosiocu zahtjeva, u spise predmeta, urbanističko-građevinskoj inspekciji i arhivi.</p>	
22	<p>OBRAĐIVAČI URBANISTIČKO-TEHNIČKIH USLOVA:</p>	
	<p>Samostalni savjetnik mr Ognjen Leković dipl.ing.arh.</p>	
23	<p>OVLAŠĆENO SLUŽBENO LICE:</p>	<p>Samostalni savjetnik mr Ognjen Leković dipl.ing.arh.</p>



24	M.P. Sekretara, Nikoleta Pavićević dipl.ing.arh.	potpis ovlaštenog službenog lica 
25	PRILOZI	
	<ul style="list-style-type: none"> - Grafički prilozi iz planskog dokumenta - Tehnički uslovi d.o.o. »Vodovod i kanalizacija« - Bar - List nepokretnosti i kopija katastarskog plana 	





Crna Gora
O P Š T I N A B A R

Sekretarijat za uređenje prostora

Broj: 07-014/20-694/4
Bar, 08.02.2021. godine

IZVOD IZ DUP-A »TOPOLICA IV«

Za urbanističke parcele broj A6-UP7 i A6-UP6, u zoni »A«, blok 6.



Samostalni savjetnik,
mr. Ognjen Leković
dipl.ing.arh.











Detaljni urbanistički plan "TOPOLICA IV"

PLAN NAMJENE POVRŠINA

LEGENDA

	GRANICA PLANSKOG DOKUMENTA
	GRANICA URBANISTIČKE PARCELE
	GRANICA URBANISTIČKOG BLOKA
	GRANICA URBANISTIČKE ZONE
A1-UP1	OZNAKA URBANISTIČKE PARCELE
UPS1	OZNAKA PARCELE ZA SAOBRAĆAJNE POVRŠINE
UPT1	OZNAKA PARCELE TRAFOSTANICE
UPpu1	OZNAKA PARCELE ZA PEJZAŽNO UREĐENJE
UPvp1	OZNAKA PARCELE VODOTOKA
1,2,3...	OZNAKA URBANISTIČKOG BLOKA
A,B,C	OZNAKA URBANISTIČKE ZONE

PLAN NAMJENE POVRŠINA

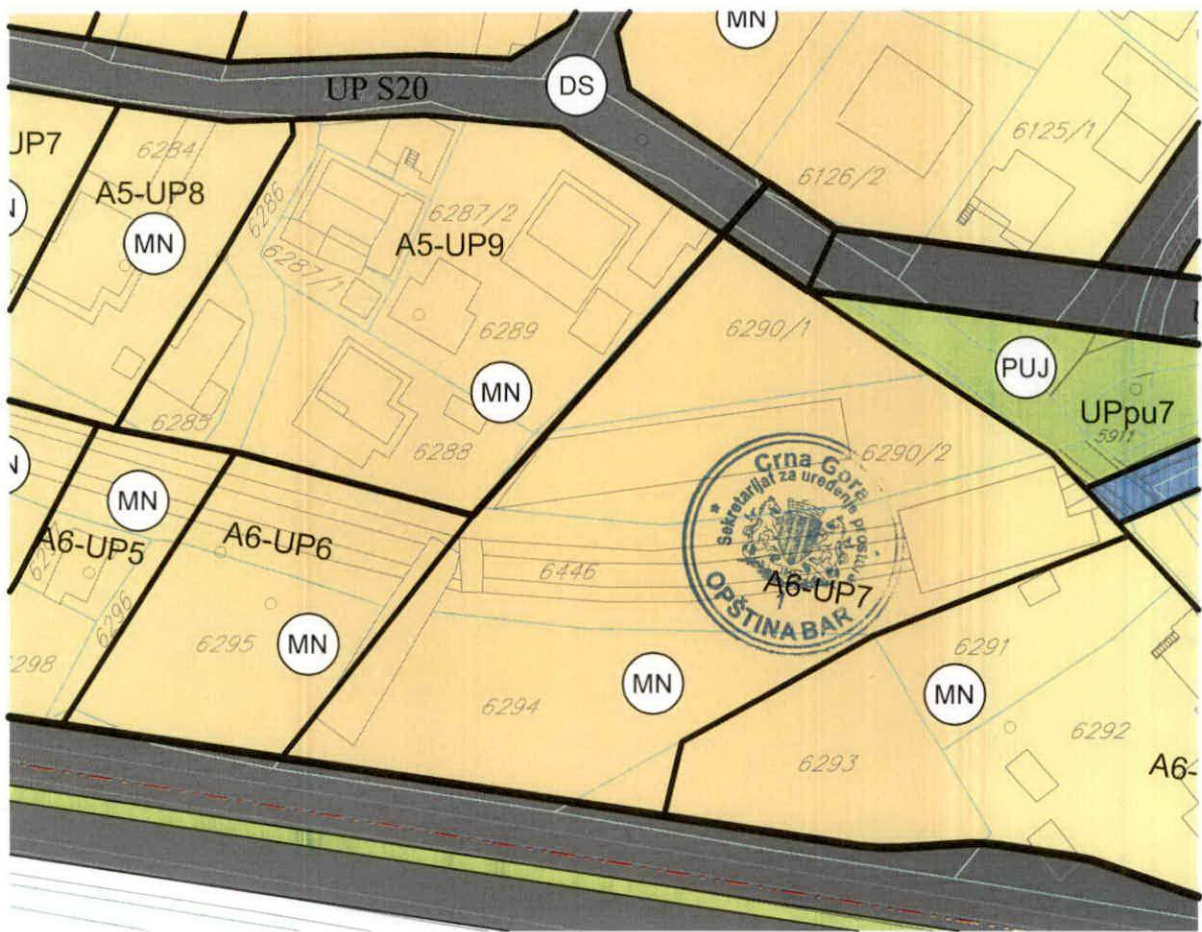
	POVRŠINE ZA STANOVANJE VELIKE GUSTINE
	POVRŠINE ZA MJEŠOVITE NAMJENE
	POVRŠINE ZA CENTRALNE DJELATNOSTI
	POVRŠINE ZA ŠKOLSTVO I SOCIJALNU ZAŠTITU
	POVRŠINE ZA OBJEKTE ELEKTROENERGETSKE INFRASTRUKTURE
	POVRŠINE ZA PEJZAŽNO UREĐENJE JAVNE NAMJENE
	POVRŠINE ZA PEJZAŽNO UREĐENJE SPECIJALNE NAMJENE
	DRUMSKI SAOBRAĆAJ
	POVRŠINE ZA ZELJEZNIČKI SAOBRAĆAJ
	POVRŠINE POVRŠINSKIH VODA



Odluka broj: 030-439
Bar, 24.12.2013. godine

Detaljni urbanistički plan "Topolica IV"

naručilac:	OPŠTINA BAR		
obrađivač:	INFOTRANS DOO PODGORICA PLANING DOO NIK ŠIĆ		
naziv karte:	PLAN NAMJENE POVRŠINA	datum: januar, 2014.	
odgovorni planer: planer:	Mirjana Nikolić, dpp Gordana Kovačina, dia		razmjera karte: 1:1000
faza:	PREDLOG PLANA	redni broj:	07






Detaljni urbanistički plan "TOPOLICA IV"








PLAN ZELENIH I SLOBODNIH POVRŠINA

LEGENDA

--- GRANICA PLANSKOG DOKUMENTA

PLAN ZELENIH I SLOBODNIH POVRŠINA

-  POVRŠINE JAVNE NAMJENE
-  POVRŠINE OGRANIČENE NAMJENE
-  POVRŠINE ZA SPECIJALNE NAMJENE

-  ZELENILU UZ SAOBRAĆAJNICE
-  SKVER
-  ZELENILU STAMBENIH OBJEKATA I BLOKOVA
-  ZELENILU POSLOVNIH OBJEKATA I CENTRALNIH DJELATNOSTI
-  ZELENILU OBJEKATA PROSVETE
-  ZELENILU INFRASTRUKTURE
-  ZAŠTITNI POJASEVI
- LINEARNO ZELENILU

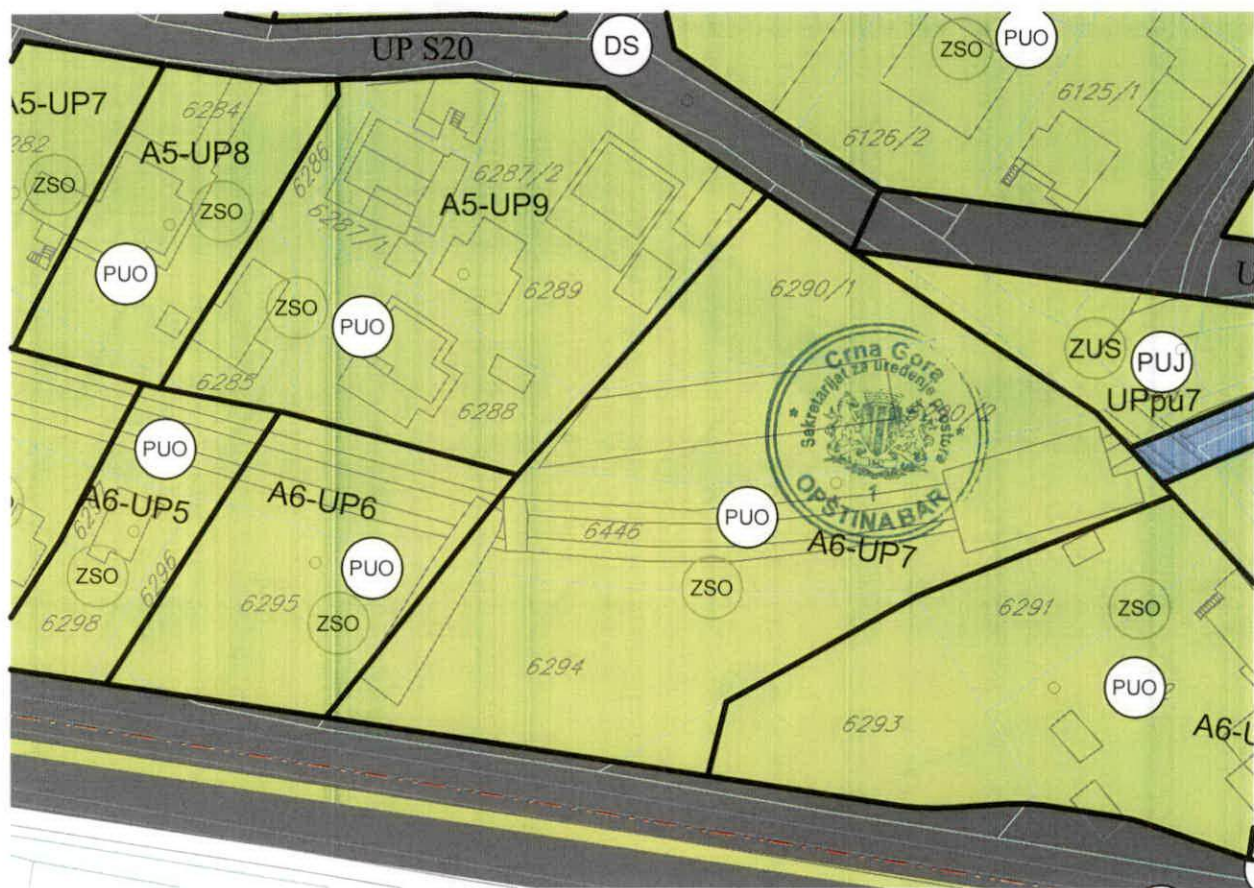
Odluka broj: 030-439
Bar, 24.12.2013. godine



Detaljni urbanistički plan "Topolica IV"

naručilac:	OPŠTINA BAR		
obrađivač:	INFOTRANS DOO PODGORICA PLANING DOO NIKŠIĆ		
naziv karte:	PLAN ZELENIH I SLOBODNIH POVRŠINA	datum: januar, 2014.	
odgovorni planer: planer:	Mirjana Nikolić, dpp Ana Vukotić, diš-pa	razmjera karte: 1:1000	
faza:	PREDLOG PLANA	redni broj:	08








Detaljni urbanistički plan "TOPOLICA IV"

PLAN SAOBRAĆAJNE INFRASTRUKTURE

LEGENDA

--- GRANICA PLANSKOG DOKUMENTA

PLAN SAOBRAĆAJNE INFRASTRUKTURE

- IVIČNJAK
-  OSOVINA SAOBRAĆAJNICE
-  OZNAKA MJESTA PRIKLJUČKA
-  OZNAKA PRESJEKA TANGENTI
-  OZNAKA PRESJEKA SAOBRAĆAJNICA
-  NAZIV SAOBRAĆAJNICE
-  KOLSKO - PJEŠAČKE POVRŠINE
-  PJEŠAČKE POVRŠINE
-  JAVNI PARKING I GARAŽA



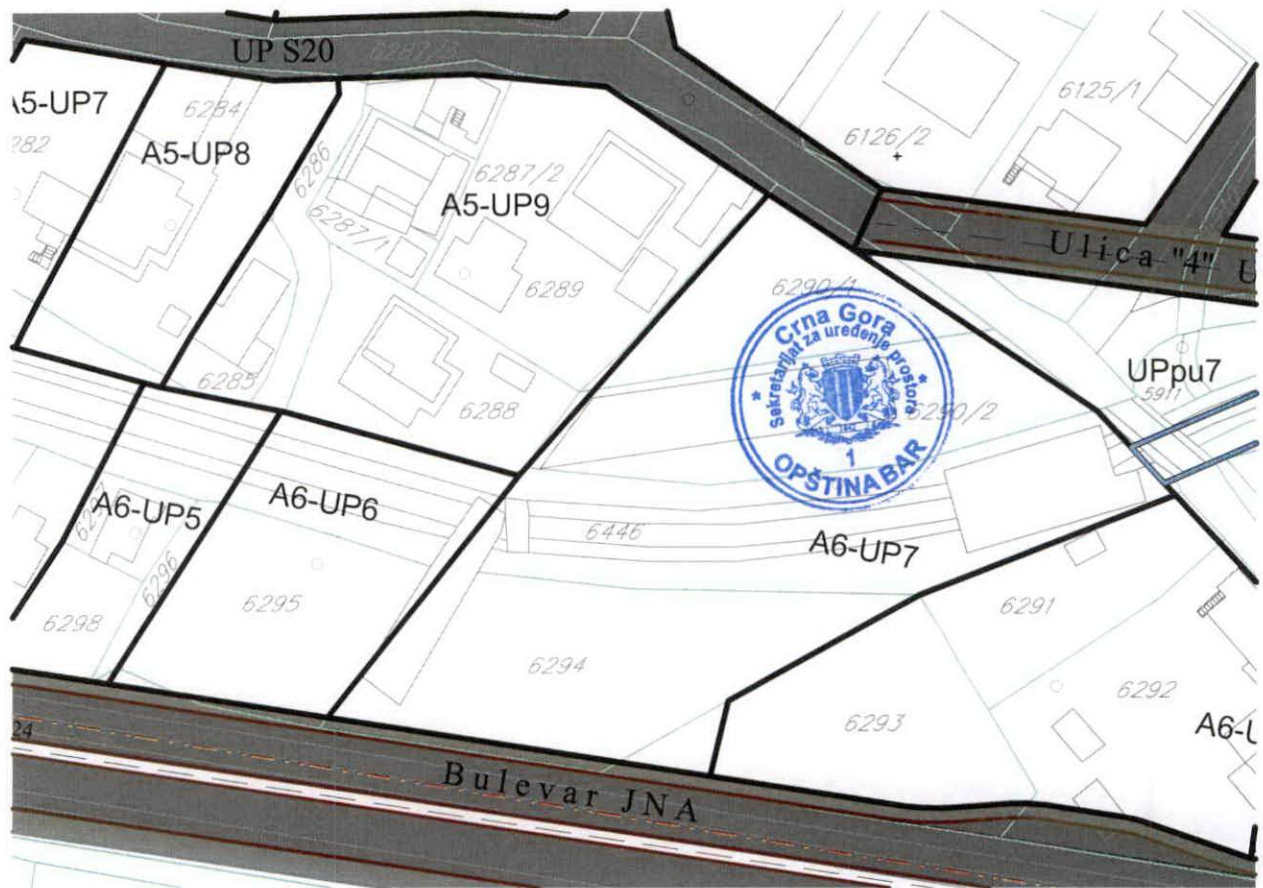
Detaljni urbanistički plan "Topolica IV"



naručilac:	OPŠTINA BAR		
obrađivač:	INFOTRANS DOO PODGORICA PLANING DOO NIK ŠIĆ		
naziv karte:	PLAN SAOBRAĆAJNE INFRASTRUKTURE	datum: novembar, 2013	
odgovorni planer: planer:	Mirjana Nikolić, dpp Slavica Zindović, dig	razmjera karte: 1:1000	
faza:	PREDLOG PLANA	redni broj:	09

Koordinate presjeka i krajeva osovina "O"			Koordinate tjemena ulica "Tt"		
Tačka br.	Y	X	Tačka br.	Y	X
01	6592078.644	4661538.492	01	6592033.264	4662154.902
02	6591816.170	4661581.500	02	6592054.054	4662089.580
03	6591440.528	4661638.829	03	6592102.490	4661600.725
04	6591268.724	4661667.050	04	6591840.240	4661727.711
05	6591268.799	4661961.413	05	6592050.314	4662006.642
06	6591268.871	4662243.596	06	6592004.398	4662092.802
07	6591382.562	4662243.596	07	6591865.991	4662219.234
08	6591427.417	4662243.596	08	6591736.982	4662202.740
09	6591571.900	4662243.596	09	6591878.310	4662063.509
10	6591736.982	4662243.596	10	6591591.689	4661765.057
11	6591866.574	4662243.596	11	6591493.506	4662134.479
12	6592000.289	4662243.596			
13	6592062.155	4662007.816			
14	6592095.536	4661631.286			
15	6591830.196	4661667.269			
16	6591680.199	4661870.540			
17	6591571.900	4661961.413			
18	6591427.417	4661961.413			
19	6591448.797	4661765.057			
20	6591427.417	4662099.032			
21	6591427.417	4662200.335			
22	6591314.900	4662200.335			
23	6591314.900	4662019.427			
24	6591314.900	4661961.413			
25	6591507.141	4662144.404			
26	6591523.141	4662156.051			
27	6591523.141	4662184.335			
28	6591507.141	4662184.335			
29	6591467.214	4662184.335			
30	6591436.918	4662184.335			
31	6591467.214	4662200.335			
32	6591531.141	4662200.335			
33	6591864.466	4662077.137			
34	6591788.514	4661991.982			
35	6591752.485	4661951.586			
36	6591926.733	4661876.002			
37	6592006.463	4661960.829			
38	6591934.521	4662018.470			
39	6591892.174	4661839.235			
40	6591656.877	4662106.403			
41	6591323.425	4661852.896			
42	6591427.417	4661852.896			
43	6591323.425	4661765.057			
44	6591390.120	4661765.057			
45	6591448.130	4661695.782			






Detaljni urbanistički plan "TOPOLICA IV" STANJE I PLAN HIDROTEHNIČKE INFRASTRUKTURE




LEGENDA

--- GRANICA PLANSKOG DOKUMENTA




VODOVOD

- VODOVOD
- - - PLANIRANI VODOVOD
-  PLANIRANI HIDRANT

FEKALNA KANALIZACIJA

- KANALIZACIONI VOD
- - - PLANIRANI KANALIZACIONI VOD
-  POSTOJEĆE REVIZIONO OKNO
-  PLANIRANO REVIZIONO OKNO
-  SMJER ODVOĐENJA

ATMOSFERSKA KANALIZACIJA

- KANALIZACIONI VOD
- - - PLANIRANI KANALIZACIONI VOD
-  POSTOJEĆE REVIZIONO OKNO
-  PLANIRANO REVIZIONO OKNO
-  SMJER ODVOĐENJA

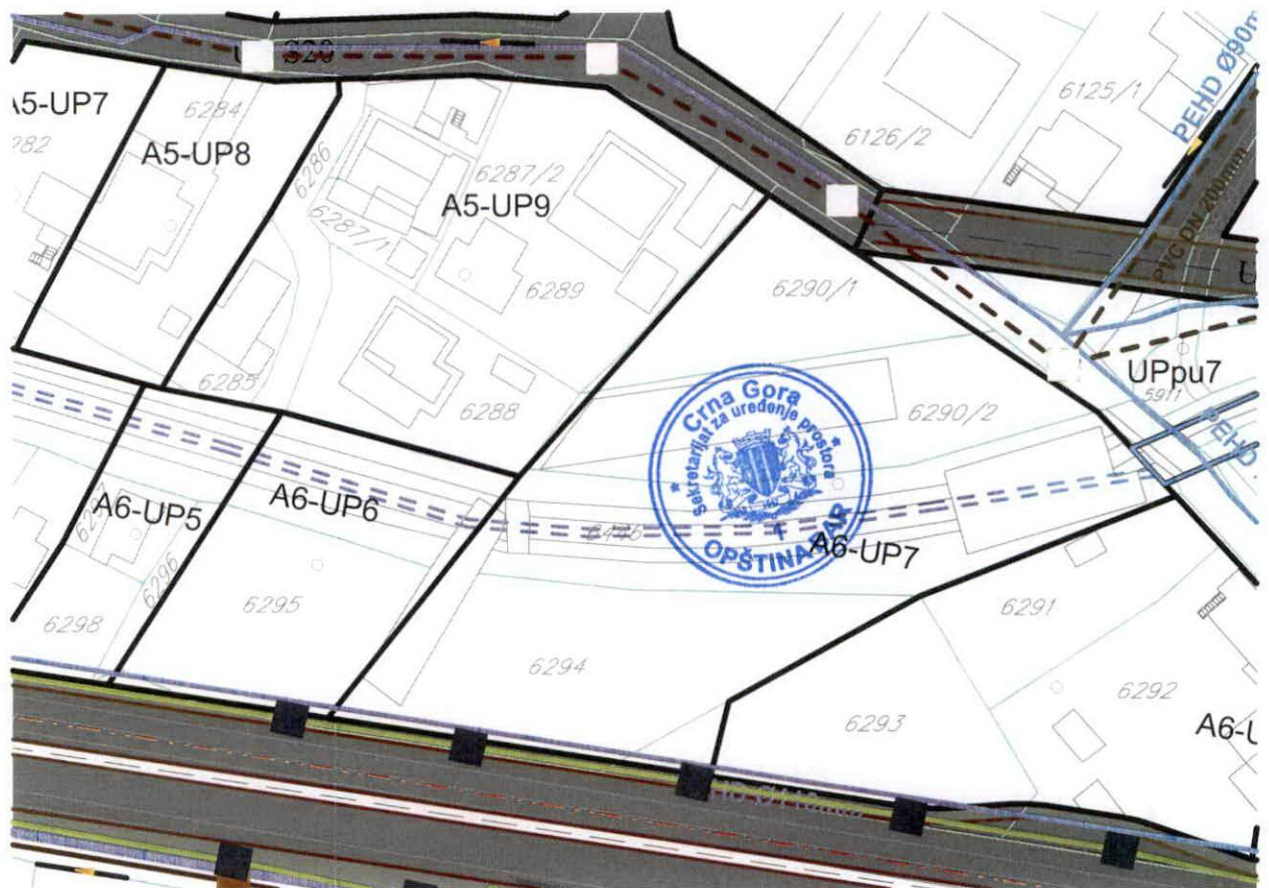
UREDENJE VODOTOKA

- ODRŽANI VODOTOK
 - - - PLANIRANI VODOTOK
- Odluka broj: 030/13
Bar, 24.12.2013. godine



Detaljni urbanistički plan "Topolica IV"

naručilac:	OPŠTINA BAR	
obrađivač:	INFOTRANS DOO PODGORICA PLANING DOO NIK ŠIĆ	
naziv karte:	STANJE I PLAN HIDROTEHNIČKE INFRASTRUKTURE	datum: januar, 2014.
odgovorni planer: planer:	Mirjana Nikolić, dpp Ibrahim Bećović, dig	razmjera karte: 1:1000
faza:	PREDLOG PLANA	redni broj: 10



Detaljni urbanistički plan "TOPOLICA IV"

STANJE I PLAN ELEKTROENERGETSKE INFRASTRUKTURE

LEGENDA

----- GRANICA PLANSKOG DOKUMENTA

STANJE I PLAN ELEKTROENERGETSKE INFRASTRUKTURE

	ELEKTROVOD 35 KV
	ELEKTROVOD 35 KV - PLANIRANI
	ELEKTROVOD 10 KV
	ELEKTROVOD 10 KV -PLANIRANI
	NADZEMNI KORIDOR 10KV VODA
	KORIDOR 35KV KABLA - PLANIRANI
	TRAFOSTANICA
	PLANIRANA TRAFOSTANICA

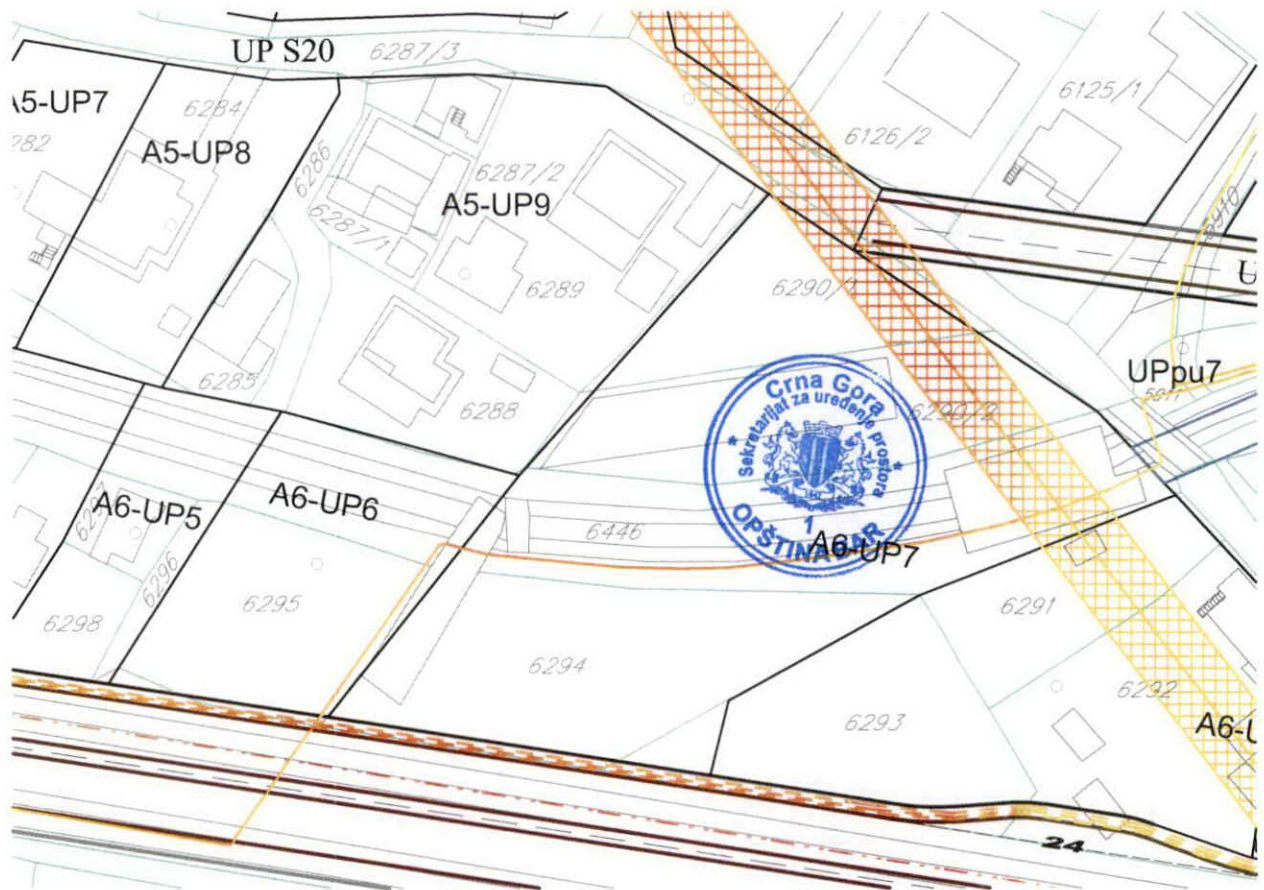


Odluka broj: 030-439
Bar, 24.12.2013. godine



Detaljni urbanistički plan "Topolica IV"

naručilac:	OPŠTINA BAR		
obrađivač:	INFOTRANS DOO PODGORICA PLANING DOO NIK ŠIĆ		
naziv karte:	STANJE I PLAN ELEKTROENERGETSKE INFRASTRUKTURE	datum: januar, 2014.	
odgovorni planer: planer:	Mirjana Nikolić, dpp Vladimir Durutović, die	razmjera karte: 1:1000	
faza:	PREDLOG PLANA	redni broj:	11



Detaljni urbanistički plan "TOPOLICA IV"

STANJE I PLAN ELEKTRONSKE KOMUNIKACIONE INFRASTRUKTURE

LEGENDA

----- GRANICA PLANSKOG DOKUMENTA

STANJE I PLAN ELEKTRONSKE KOMUNIKACIONE INFRASTRUKTURE

-  POSTOJEĆE STANJE TK INFRASTRUKTURE
-  PLANIRANO STANJE TK INFRASTRUKTURE 2 x PVC110
-  TK OKNO
-  PLANIRANO TK OKNO

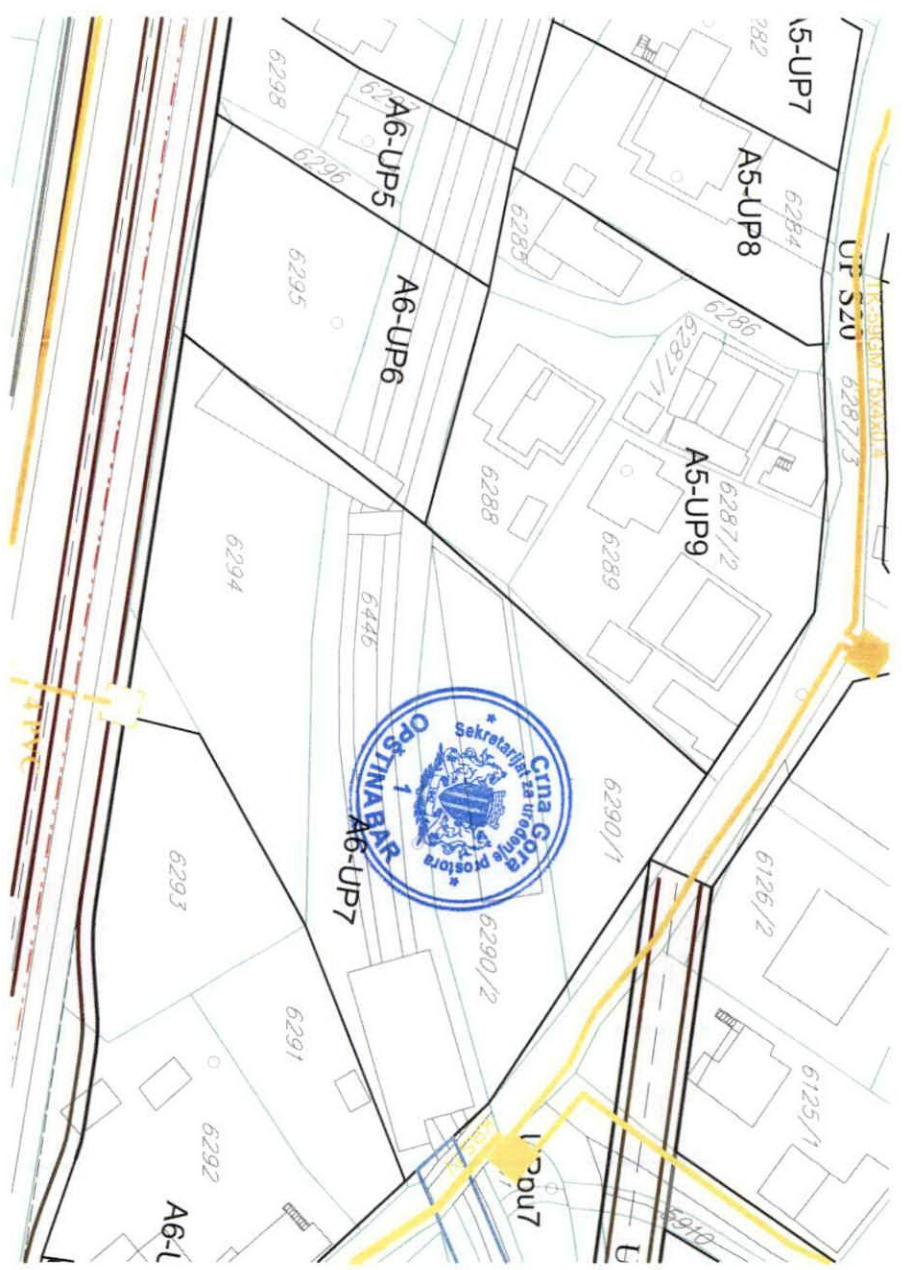


Odluka broj: 030-439
Bar, 24.12.2013. godine



Detaljni urbanistički plan "Topolica IV"

naručilac:	OPŠTINA BAR		
obrađivač:	INFOTRANS DOO PODGORICA PLANING DOO NIK ŠIĆ		
naziv karte:	STANJE I PLAN ELEKTRONSKE KOMUNIKACIONE INFRASTRUKTURE	datum: januar, 2014.	
odgovorni planer: planer:	Mirjana Nikolić, dpp Dragica Vujičić, die	razmjera karte: 1:1000	
faza:	PREDLOG PLANA	redni broj:	12



Detaljni urbanistički plan "TOPOLICA IV"

PLAN PARCELACIJE

LEGENDA

-----	GRANICA PLANSKOG DOKUMENTA
-----	GRANICA KATASTARSKE PARCELE
1234/1	OZNAKA KATASTARSKE PARCELE
=====	GRANICA URBANISTIČKE PARCELE
=====	GRANICA URBANISTIČKOG BLOKA
=====	GRANICA URBANISTIČKE ZONE
A1-UP1	OZNAKA URBANISTIČKE PARCELE
UPS1	OZNAKA PARCELE ZA SAOBRAĆAJNE POVRŠINE
UPT1	OZNAKA PARCELE TRAFOSTANICE
UPpu1	OZNAKA PARCELE ZA PEJZAŽNO UREĐENJE
UPvp1	OZNAKA PARCELE VODOTOKA
1,2,3...	OZNAKA URBANISTIČKOG BLOKA
A,B,C	OZNAKA URBANISTIČKE ZONE



Odluka broj: 030-439
Bar, 24.12.2013. godine

Detaljni urbanistički plan "Topolica IV"

naručilac:	OPŠTINA BAR		
obrađivač:	INFOTRANS DOO PODGORICA PLANING DOO NIK ŠIĆ		
naziv karte:	PLAN PARCELACIJE	datum: januar, 2014.	
odgovorni planer: planer:	Mirjana Nikolić, dpp Gordana Kovačina, dia	razmjera karte: 1:1000	
faza:	PREDLOG PLANA	redni broj:	13



340	6591632.956	4661660.017
341	6591635.202	4661659.406
342	6591651.051	4661656.267
343	6591682.447	4661647.830
344	6591628.168	4661620.421
345	6591657.149	4661615.998
346	6591733.829	4661604.339
347	6591747.616	4661604.701
348	6591752.390	4661604.498
349	6591762.078	4661603.019
350	6591766.358	4661601.917
351	6591779.399	4661597.495
352	6591780.431	4661604.258
353	6591787.161	4661603.231
354	6591787.540	4661596.098
355	6591796.690	4661594.702
356	6591811.449	4661605.261
357	6591811.509	4661605.626
358	6591790.780	4661622.280
359	6591767.867	4661646.731
360	6591796.085	4661658.755
361	6591816.327	4661634.889
362	6591818.494	4661644.298
363	6591821.925	4661655.999
364	6591821.586	4661662.100
365	6591795.169	4661664.887
366	6591763.499	4661651.392
367	6591816.244	4661665.212
368	6591759.049	4661656.142
369	6591726.764	4661677.372
370	6591715.514	4661684.770
371	6591693.991	4661698.885
372	6591676.244	4661700.536
373	6591658.524	4661700.040
374	6591658.700	4661697.980
375	6591649.407	4661682.219









BROJ TAČKE	X	Y
793	6591859.372	4662064.779
794	6591692.689	4661877.145
795	6592002.491	4662223.437
796	6592009.527	4662233.210
797	6591886.904	4661845.422
798	6591769.319	4661645.182
799	6591735.470	4661632.010
800	6591710.163	4661618.121
801	6591707.786	4661608.299



Detaljni urbanistički plan "TOPOLICA IV"

PLAN NIVELACIJE I REGULACIJE

LEGENDA

-  GRANICA PLANSKOG DOKUMENTA
-  GRANICA URBANISTIČKE PARCELE
-  GRANICA URBANISTIČKOG BLOKA
-  GRANICA URBANISTIČKE ZONE
-  REGULACIONA LINIJA
-  GRAĐEVINSKA LINIJA PRIZEMLJA I PRVE ETAŽE
-  GRAĐEVINSKA LINIJA ETAŽA IZNAD PRVOG SPRATA
-  GRAĐEVINSKA LINIJA PRIZEMLJA I ETAŽA IZNAD PRIZEMLJA
- A1-UP1 OZNAKA URBANISTIČKE PARCELE
- UPS1 OZNAKA PARCELE ZA SAOBRAĆAJNE POVRŠINE
- UPT1 OZNAKA PARCELE TRAFOSTANICE
- UPpu1 OZNAKA PARCELE ZA PEJZAŽNO UREĐENJE
- UPvp1 OZNAKA PARCELE VODOTOKA
- 1,2,3... OZNAKA URBANISTIČKOG BLOKA
- A,B,C OZNAKA URBANISTIČKE ZONE

- Iz INDEKS ZAUZETOSTI ZA PARCELU
- li INDEKS IZGRAĐENOSTI ZA PARCELU
- P+9 SPRATNOST OBJEKTA

Odluka broj: 030-439

Bar, 24.12.2013. godine



Detaljni urbanistički plan "Topolica IV"

naručilac:	OPŠTINA BAR		
obrađivač:	INFOTRANS DOO PODGORICA PLANING DOO NIK ŠIĆ		
naziv karte:	PLAN NIVELACIJE I REGULACIJE		datum: januar, 2014.
odgovorni planer: planer:	Mirjana Nikolić, dpp Gordana Kovačina, dia		razmjera karte: 1:1000
faza:	PREDLOG PLANA		redni broj: 14

80	6591570.016	4661657.620
81	6591455.652	4661675.074
82	6591586.171	4661632.900
83	6591659.383	4661621.727
84	6591662.702	4661643.475
85	6591589.490	4661654.648
86	6591675.845	4661619.214
87	6591798.572	4661600.484
88	6591805.397	4661605.441
89	6591812.600	4661649.195
90	6591795.826	4661651.956
91	6591791.201	4661623.864
92	6591679.164	4661640.963
93	6591460.376	4661699.677
94	6591693.018	4661664.137
95	6591721.086	4661695.491
96	6591728.872	4661690.205
97	6591814.881	4661678.542
98	6591789.568	4661753.612
99	6591682.071	4661349.548
100	6591498.427	4661750.171
101	6591460.797	4661750.171
102	6591839.240	4661595.551
103	6591874.099	4661589.812
104	6592067.335	4661558.000
105	6592078.168	4661614.683
106	6591841.591	4661646.765
107	6591846.450	4661677.288
108	6592080.634	4661645.530
109	6592082.417	4661671.578
110	6592051.864	4661979.948

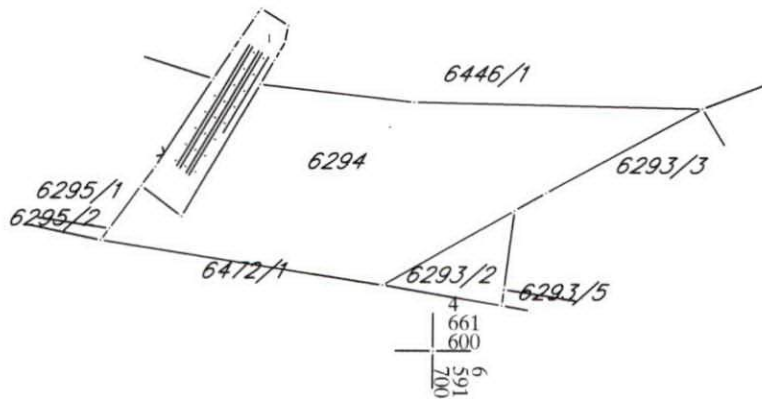
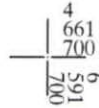


115	6591726.764	4661677.372
116	6591816.244	4661665.212
117	6591822.197	4661656.930
118	6591816.327	4661634.889
119	6591811.449	4661605.261
120	6591796.690	4661594.702
121	6591779.399	4661597.495
122	6591766.358	4661601.917
123	6591752.390	4661604.498
124	6591747.616	4661604.701
125	6591740.293	4661604.216
126	6591733.829	4661604.339
127	6591657.149	4661615.998
128	6591556.932	4661631.293
129	6591453.405	4661647.093
130	6591447.692	4661656.058
131	6591449.812	4661659.948
132	6591453.064	4661704.024
133	6591453.297	4661734.527



KOPIJA PLANA

Razmjera 1: 1000





UPRAVA ZA NEKRETNINE

PODRUČNA JEDINICA
BAR

Broj: 102-919-22482/2020

Datum: 31.12.2020.

KO: NOVI BAR

Na osnovu člana 173 Zakona o državnom premjeru i katastru nepokretnosti ("Sl. list RCG" br. 29/07, "Sl. list CG" br. 73/10, 032/11, 040/11, 043/15, 037/17 i 17/18), postupajući po zahtjevu , , za potrebe izdaje se

LIST NEPOKRETNOSTI 4001 - PREPIS

Podaci o parcelama								
Broj Podbroj	Broj zgrade	Plan Skica	Datum upisa	Potes ili ulica i kućni broj	Način korišćenja Osnov sticanja	Bon. klasa	Površina m ²	Prihod
6294		32 119	25/11/2020	Bjeliši	Neplodna zemljišta RAZMJENA		1029	0.00
6294	1	32 119	25/11/2020	Bjeliši	Poslovne zgrade u vanprivredi RAZMJENA		188	0.00
Ukupno							1217	0.00

Podaci o vlasniku ili nosiocu			
Matični broj - ID broj	Naziv nosioca prava - adresa i mjesto	Prava	Obim prava
0903982225086	BOŽOVIĆ VUJADIN MARINA ZELENI POJAS BB ŠUŠANJ Bar	Svojina	1/1

Podaci o objektima i posebnim djelovima					
Broj Podbroj	Broj zgrade	Način korišćenja Osnov sticanja Sobnost	PD Godina izgradnje	Spratnost/ Sprat Površina	Prava Vlasnik ili nosilac prava Adresa, Mjesto
6294	1	Poslovne zgrade u vanprivredi RAZMJENA	0	P1 188	/
6294	1	Poslovni prostor u vanprivredi RAZMJENA 0	1	P 188	Svojina BOŽOVIĆ VUJADIN MARINA ZELENI POJAS BB ŠUŠANJ Bar 1/1 0903982225086
6294	1	Poslovni prostor u vanprivredi RAZMJENA 0	2	PN 188	Svojina BOŽOVIĆ VUJADIN MARINA ZELENI POJAS BB ŠUŠANJ Bar 1/1 0903982225086

Ne postoje tereti i ograničenja.

Naplata takse je oslobođena na osnovu člana 17 Zakona o administrativnim taksama ("Sl.list CG, br. 18/19). Naplata naknade oslobođena je na osnovu člana 174 Zakona o državnom premjeru i katastru nepokretnosti ("Sl. list RCG" br. 29/07, "Sl. list CG" br. 73/10, 032/11, 040/11, 043/15, 037/17 i 17/18).



Ovlašćeno lice:

Mrđjan Kovačević dipl.pravnik



UPRAVA ZA NEKRETNINE

PODRUČNA JEDINICA
BAR

Broj: 102-919-22483/2020

Datum: 31.12.2020.

KO: NOVI BAR

Na osnovu člana 173 Zakona o državnom premjeru i katastru nepokretnosti ("Sl. list RCG" br. 29/07, "Sl. list CG" br. 73/10, 032/11, 040/11, 043/15, 037/17 i 17/18), postupajući po zahtjevu , , za potrebe izdaje se

LIST NEPOKRETNOSTI 3268 - PREPIS

Podaci o parcelama									
Broj	Podbroj	Broj zgrade	Plan Skica	Datum upisa	Potes ili ulica i kućni broj	Način korišćenja Osnov sticanja	Bon. klasa	Površina m ²	Prihod
6293	2		32 119	01/12/2006	Bjeliši	Livada 1. klase KUPOVINA		100	0.75
Ukupno								100	0.75

Podaci o vlasniku ili nosiocu			
Matični broj - ID broj	Naziv nosioca prava - adresa i mjesto	Prava	Obim prava
0903982225086	BOŽOVIĆ VUJADIN MARINA ZELENI POJAS BB ŠUŠANJ Bar	Svojina	1/1

Podaci o teretima i ograničenjima							
Broj	Podbroj	Broj zgrade	PD	Redni broj	Način korišćenja	Datum upisa Vrijeme upisa	Opis prava
6293	2			3	Livada 1. klase	30/09/2016 12:14	Zabilježba postupka OBAVJEŠTENJE OSNOVNOG SUDA U BARU I.BR. 96/16 OD 23.09.2016. GODINE
6293	2			4	Livada 1. klase	03/10/2016 13:29	Zabilježba postupka ZABILJEŽBA RJEŠENJE OSNOVNOG SUDA U BARU I.BR. 96/16 OD 26.09.2016. GODINE
6293	2			5	Livada 1. klase	30/05/2017 12:25	Predbilježba ZABILJEŽBA RJEŠENJA O OPRAVDANJU PREDBILJEŽBE ZALOŽNOG PRAVA I.BR. 96/16 OD 21.02.2017.GODINE, OSNOVNOG SUDA U BARU U KORIST JOVANCOV BOJANA
6293	2			9	Livada 1. klase	09/08/2018 15:35	Zabilježba spora POKRETAJNA SPORA PO TUŽBI RADI UTVRĐENJA RAZLUČENOG POTRAŽIVANJA PRIMLJENA U PRIVREDNOM SJUDU PODGORICA 25.05.2018. GOD. U KORIST JOVANCOV BOJANA.

Naplata takse je oslobođena na osnovu člana 17 Zakona o administrativnim taksama ("Sl.list CG, br. 18/19). Naplata naknade oslobođena je na osnovu člana 174 Zakona o državnom premjeru i katastru nepokretnosti ("Sl. list RCG" br. 29/07, "Sl. list CG" br. 73/10, 032/11, 040/11, 043/15, 037/17 i 17/18).



Ovlašćeno lice:

Mrdjan Kovačević
Mrdjan Kovačević dipl.pravnik

SPISAK PODNIJETIH ZAHTJEVA NA NEPOKRETNOSTIMA

Br. parcele podbroj	Zgrada PD	Predmet	Datum i vrijeme	Podnosilac	Sadržina
6293/2		102-2-954-2168/1-2017	10.07.2017 13:44	JAVNI IZVRŠITELJ NIKIĆ ANA, ZA KOMERC KEKU	ZA SPROVODJENJE ZAKLJUČKA I RJE ŠE. O IZVRŠENJU KO NOVI BAR LIST 3268