


# OBRAZAC

## URBANISTIČKO-TEHNIČKI USLOVI

1	<p style="text-align: center;">Crna Gora O P Š T I N A B A R Sekretarijat za uređenje prostora</p> <hr/> <p>Broj: <u>07-352/19-917</u> Bar, <u>08.10.2019. godine</u></p>	
2	<p>Sekretarijat za uređenje prostora, postupajući po zahtjevu <b>Adamović Sima iz Bara</b> za izdavanje urbanističko - tehničkih uslova, na osnovu člana 74 Zakona o planiranju prostora i izgradnji objekata (»Službeni list CG«, broj 64/17, 44/18, 63/18, 11/19), člana 1 Uredbe o povjeravanju dijela poslova Ministarstva održivog razvoja i turizma jedinicama lokalne samouprave (»Sl. List CG« br. 87/18), i DUP-a »Čanj II« (Sl.list CG-opštinski propisi br. 06/11) izdaje:</p>	
3	<p><b>URBANISTIČKO-TEHNIČKE USLOVE</b> za izradu tehničke dokumentacije</p>	
4	<p>Za rekonstrukciju objekta na urbanističkoj parceli broj UP 8, urbanistička zona D, blok 14, u zahvatu DUP-a »Čanj II«. <b>Katastarska parcela broj 1196 KO Misici</b> ulazi u sastav predmetne urbanističke parcele.</p> <p><b>Napomena:</b> Konačna lokacija urbanističke parcele (koje katastarske parcele i sa kojom površinom ulaze u sastav UP) će se odrediti u fazi izrade tehničke dokumentacije, a nakon izrade Elaborata parcelacije od strane ovlaštene geodetske organizacije koja posjeduje licencu.</p>	
5	<p><b>PODNOŠILAC ZAHTJEVA:</b></p>	<p><u>Adamović Simo</u></p>
6	<p><b>POSTOJEĆE STANJE</b></p> <p>Opis lokacije - izvod iz planskog dokumenta DUP »Čanj II« grafički prilog »Postojeće korišćenje prostora«.</p> <p><b>Napomena:</b> Uvidom u LN 1673 KO Mišići-prepis, konstatovano je da na kat.parc. postoje evidentirana dva objekta – zgrada za odmor površine u osnovi 36 m2 (objekat br. 1) i zgrada za odmor površine u osnovi 65 m2 (objekat br. 2) za koju je evidentiran teret –nema dozvolu. Napominje se da je prije bilo kakvih intervencija na postojećim objektima potrebno da isti budu legalni u kompletnim gabaritima.</p>	
7	<p><b>PLANIRANO STANJE</b></p>	
7.1.	<p><b>Namjena parcele odnosno lokacije</b> <b>Površine za mješovitu namjenu</b></p>	

MN-mješovita namjena (stanovanje i turizam)

Mješovita namjena od stanovanja malih i srednjih gustina do pretežnog turističkog stanovanja i ugostiteljsko-turističke namjene unutar koje su planirani i mali porodični hoteli. Turističko stanovanje podrazumjeva objekte namjenski građene za pružanje turističkih usluga ishrane i smještaja (moteli, pansioni, vile i sl.) ili objekte koji se povremeno koriste za ove namjene (odmarališta, hosteli, kuće za odmor i slično). Turističko stanovanje po pravilu obuhvata izgrađeno građevinsko zemljište. Sanacija postojeće gradnje podrazumijeva sljedeće: postojeće parcele potrebno je komunalno opremiti, obavezno osigurati parkiranje na parceli, istu ozeleniti visokim zelenilom prema ulici. Oblikovanje prilagoditi tradicionalnoj matrici gradnje i, u što je moguće većoj mjeri, koristiti prirodne materijale (kamen, kamenu plastiku). Za prostor namjenjen turističkom stanovanju preporučuje se planiranje mogućnosti urbanističke komasacije (ukrupnjavanje lokacija od više vlasničkih parcela) u cilju postizanja kvalitetnijih parametara za urbanu rekonstrukciju sa značajno višim komercijalnim efektima.

## **TURISTIČKO STANOVANJE – MN**

### **namjena i lokacija**

Turistički objekti sa pretežnom namjenom turističko stanovanje planirani su kao samostalni objekti za privremeni i stalni smještaj korisnika. Osim smještaja u okviru ove namjene moguće je obezbijediti i turističke sadržaje - recepcija, restoran, bazeni, spa centri, wellness centri i sl.

U okviru ove namjene planira se razvoj visoko kvalitetnog turističkog stanovanja. Zona sa namjenom MN predstavlja dio naselja Čanj koji bi funkcionisao tokom cijele godine a ne samo u periodu turističke sezone. Svi centralni saržaji koji su neophodni za funkcionisanje ovakvog naselja planirani su u susjednom kontaktnom planu Mišići a uslužni sadržaji (prodavnice, banke, pošta..isl.) u prizemljima objekata .

### **parcelacija, regulacija, nivelacija**

U grafičkom prilogu *Plan parcelacije, regulacije i nivelacije* definisane su granice urbanističkih parcela preko koordinata tačaka za sve parcele sa namjenom turističko stanovanje. Na istom grafičkom prilogu definisan je položaj građevinske i regulacione linije. Građevinska linija prema regulacionoj liniji je obavezujuća i na nju se postavlja jedna fasada objekta odnosno 50% fasade objekta.

## **MN- MJEŠOVITA NAMJENA (STANOVANJE I TURIZAM)**

### **namjena i lokacija**

Turistički objekti sa mješovitom namjenom turizam, turističko stanovanje i stanovanje planirani su kao samostalni objekti za privremeni i stalni smještaj korisnika. Blokovi sa namjenom M3 su prvenstveno interpolacija u postojećoj izgrađenoj strukturi.

Tipologija objekata je individualni slobodnostojeći objekat na parceli.

Svi centralni saržaji koji su neophodni za funkcionisanje naselja planirani su u susjednom, kontaktnom planu Mišići a servisni sadržaji ( prodavnice, banke, ambulanta, dječije ustanove, pošta i isl.) u prizemljima objekata sa namjenom T2- turistički objekti sa

uslužnim djelatnostima u prizemlju.

Spratnost i površina objekata mogu biti manji od planom iskazanih maksimalnih vrijednosti, s tim da ukopani podrumi u kojima su garaže ili tehničke prostorije ne ulaze u obračun BGRP. Potkrovlja i sutereni se računavaju u BGP prema važećim propisima. Pomoćni objekti ne mogu se graditi na parceli.

Površina pod podzemnim etažama može biti veća od površine prizemlja ali ne može biti veća od 60% zauzetosti parcele.

Erkeri, terase, balkoni i drugi istureni dijelovi objekata ne mogu prelaziti građevinsku liniju.

Parcela mora imati minimalno 40% otvorenih zelenih površina (parkovno, zaštitno, rekreativno i si.). Pod uređenjem zelenih površina (minimalno 40% slobodnih zelenih površina) podrazumijeva se zadržati postojeću kvalitetnu vegetaciju i ozeleniti parcelu autohtonim vrstama.

Otvorene manje bazene (ukupne površine do 25m<sup>2</sup>) moguće je graditi, a da se ne obračunavaju u indeks zauzetosti parcele.

- Propisane površine i spratnosti su maksimalne vrijednosti a mogu biti i manje.
- Detaljni uslovi za svaku UP dati su u analitičkim pokazateljima – tabelarno.

7.2.

### **Pravila parcelacije**

U grafičkom prilogu *Plan parcelacije, regulacije i nivelacije* definisane su granice urbanističkih parcela preko koordinata tačaka za sve parcele sa namjenom turističko stanovanje. Na istom grafičkom prilogu definisan je položaj građevinske i regulacione linije. Građevinska linija prema regulacionoj liniji je obavezujuća i na nju se postavlja jedna fasada objekta odnosno 50% fasade objekta.

Kada urbanistička parcela, koja je određena ovim planskim dokumentom, ima manja odstupanja od postojeće katastarske parcele (ili parcela), kao i u drugim opravdanim slučajevima kada je potrebno izvršiti usklađivanje urbanističke parcele sa katastarskom parcelom, organ nadležan za poslove uređenja prostora može izvršiti usklađivanje urbanističke parcele sa katastarskim stanjem u toku postupka za izdavanje građevinske dozvole

Za svaku urbanističku parcelu, pojedinačno su dati urbanistički pokazatelji i kapaciteti (tekstualni dio Plana, poglavlje 4 -Analitički podaci).

Kod urbane komasacije kada se udružuju dvije ili više parcela na kojim će se graditi novi objekat novoformirana parcela se može odrediti u skladu sa uslovima iz Plana pod uslovom da površina iste ne može biti manja od 600m<sup>2</sup> pod sljedećim uslovima:

- da je za istu obezbijeđen pristup sa javne saobraćajnice, i
- da je obezbijeđena saglasnost svih vlasnika zemljišta na jedinstveno urbanističko arhitektonsko rješenje za urbanističku parcelu.

Prilikom komasacije kada se udružuju dvije ili više urbanističkih parcela, dio ili jedna cijela urbanistička parcela može se privesti namjeni parking prostora u funkciji planiranog objekta.

Takođe, na zahtjev vlasnika, urbanistička parcela u neposrednoj blizini planiranog objekta ili u okviru zone može se privesti namjeni parking prostora isključivo u funkciji tog objekta i kao takva se ne može koristiti u druge svrhe.

7.3.	Građevinska i regulaciona linija, odnos prema susjednim parcelama
	<p><b>građevinska linija i udaljenost od susjeda</b></p> <p>Minimalna udaljenost novog objekta od granice susjedne parcele je 4 metra, čime se obezbjeđuje optimalan odnos između objekta u pogledu insolacije i obrušavanja (izuzetno 3 m ako se parcela graniči sa gradskim zelenim neizgrađenim površinama).</p> <p>Udaljenost objekta od granice parcele treba da iznosi najmanje četvrtinu visine objekta. Udaljenost se može smanjiti na osminu ako objekat na fasadi ne sadrže sobne otvore. Izuzetno, objekat može biti postavljen na manjoj udaljenosti ili na samoj granici parcele, ako postoji obostrani interes vlasnika parcela i njihova pisana saglasnost.</p> <p>Erkeri, krovne terase, natkrivene terase na terenu, balkoni i drugi istureni djelovi objekata ne mogu prelaziti građevinsku liniju kao ni minimalna definisana odstojanja od bočnih i zadnjih ivica urbanističke parcele. Treba izbjegavati gradnju balkona dužinom cijele fasade.</p> <p>Površina pod podzemnim etažama može biti veća od površine prizemlja ali ne može biti veća zauzetost parcele od 60% njene površine i mora biti u granicama zone za gradnju.</p> <p>U slučaju udruživanja UP građevinska linija prema ulici ili javnoj površini ostaje ista ali se GL međusobna briše odnosno utvrđuje se u odnosu na ostale susjede.</p> <p>Regulaciona linija je definisana osovinom saobraćajnica, čije su koordinate prikazane u grafičkom prilogu Plan saobraćaja. Regulaciona linija je granica , u smislu korišćenja , između javnih površina i površina za druge namjene.</p> <p>Površina pod podzemnim etažama može biti veća od površine prizemlja ali ne može biti veća zauzetost parcele od 60% njene površine i mora biti u granicama zone za gradnju. Nadstrešnice, natkrivene terase na terenu, stepeništa, erkeri, balkoni, kao ni bilo koji drugi arhitektonski elementi ne smiju izlaziti iz zone za gradnju (zona omeđena GL i distancom 3m prema javnoj komunikaciji i 3m /izuzetno 1.5m/ prema susjedu).</p> <p>U slučaju udruživanja UP građevinska linija prema ulici ili javnoj površini ostaje ista ali se GL međusobna briše odnosno utvrđuje se u odnosu na ostale susjede.</p>
8	<p><b>PREPORUKE ZA SMANJENJE UTICAJA I ZAŠTITU OD ZEMLJOTRESA, KAO I DRUGE USLOVE ZA ZAŠTITU OD ELEMENTARNIH NEPOGODA I TEHNIČKO-TEHNOLOŠKIH I DRUGIH NESREĆA</b></p>
	<p>U cilju zaštite od elementarnih nepogoda postupiti u skladu sa Zakonom o zaštiti i spašavanju (»Sl. list Crne Gore«, br. 13/07, 05/08, 86/09, 32/11 i 54/16), Pravilnikom o mjerama zaštite od elementarnih nepogoda (»Sl. list RCG«, br. 8/93), Zakonom o zapaljivim tečnostima i gasovima (»Sl. list Crne Gore«, br. 26/10 i 48/15) i Zakonom o zaštiti i zdravlju na radu (»Sl. list Crne Gore«, br. 34/14).</p> <p>Zbog izražene seizmičnosti područja statiku računati na IX stepen MCS skale.</p> <p>Proračun aseizmičkih konstrukcija vrši se u saglasnosti sa propisima za građenje u seizmičkim područjima. Određuju se ekvivalentne horizontalne proračunske seizmičke sile, sa kojima se proračunavaju i dimenzioniraju elementi konstrukcije. U slučajevima kada je potrebna bolje definisana sigurnost konstrukcije objekta, vrši se direktna dinamička analiza konstrukcije za stvarna seizmička dejstva. Kod ovog proračuna optimizuje se krutost, čvrstoća i žilavost konstrukcije čime se može definisati kriterijum sigurnosti u zavisnosti od uslova fundiranja, seizmičnosti terena i karakteristika upotrijebljenog materijala i tipa konstrukcije.</p>

Na osnovu opštih principa projektovanja aseizmičkih konstrukcija preporučuje se sledeće:

- na predmetnom području moguća je gradnja objekata različite spratnosti uz primjenu svih standardnih građevinskih materijala za konstrukcije i oblikovanje objekata.
- mogu biti zastupljeni najrazličitiji konstruktivni sistemi.
- kod zidnih konstrukcija preporučuje se primjena zidarije, ojačane sa horizontalnim serklažima i armirane zidarije različitog tipa.
- pored ramovskih armirano-betonskih konstrukcija može biti primijenjena izgradnja objekta ramovskih konstruktivnih sistema ojačanih sa armirano-betonskim dijafragmama (jezgrima), kao i konstrukcija sa armirano-betonskim platnima.
- kod primjene prefabrikovanih armirano-betonskih konstrukcija preporučuje se primjena monolitnih veza između elemenata konstrukcije.
- preporučuje se primjena dovoljno krutih medjuspratnih konstrukcija u oba ortogonalna pravca, koje treba da obezbijede distribuciju seizmičkih sila u elementima konstrukcije prema njihovim deformacionim karakteristikama.
- moguća je primjena najrazličitijih materijala i elemenata za ispunu. Prednost imaju lake prefabrikovane ispune, koje bitno ne utiču na ponašanje osnovnog konstruktivnog sistema. Ukoliko se primjenjuje kruta i masivna ispuna (opeka ili blokovi najrazličitijeg tipa) treba uzeti u obzir uticaj ispune na osnovni konstruktivni sistem.

Projektovanje temelja konstrukcije objekta za dejstvo osnovnih opterećenja treba zasnovati na sledećim načelima:

- temelje konstrukcije treba projektovati tako da se za dejstvo osnovnog opterećenja izbegnu diferencijalna slijeganja;
- temelje objekta treba izvoditi na dobrom tlu;
- temeljenja djelova konstrukcije ne izvode se na tlu, koje se po karakteristikama razlikuje značajno od tla na kome je izvršeno temeljenje ostalog dijela konstrukcije.

Ako to nije moguće, objekat treba razdvojiti na konstruktivne jedinice prema uslovima tla.

- primjenu dva ili više načina temeljenja na istom objektu izbjegavati, osim ako se svaki način temeljenja primjenjuje pojedinačno po konstruktivnim jedinicama.
- opterećenje koje se prenosi preko temeljne konstrukcije na tlo mora da bude homogeno raspoređeno po cijeloj konstruktivnoj površini.
- treba obezbijediti dovoljnu krutost temeljne konstrukcije, a posebno na spojevima temeljnih greda sa stubovima konstrukcije.
- prije početka projektovanja neophodno je uraditi geomehaničko ispitivanje tla.

## 9 USLOVI I MJERE ZAŠTITE ŽIVOTNE SREDINE

Poštovati zakon o procjeni uticaja na životnu sredinu («Sl.list CG» 40/10, 73/10, 40/11 i 27/13). Za sve objekte koji su predmet ovog plana, a koji mogu da dovedu do zagađivanja životne sredine, obavezna je izrada Procjene uticaja na životnu sredinu, shodno odredbama Zakona o procjeni uticaja na životnu sredinu (Sl.list RCG br.80/05). Postojeća kulturna i prirodna vegetacija (maslinjaci, kao i autohtona vegetacija) nesmiju se uništavati. Ciljevi koje treba ostvariti su:

- preduprijediti svaku mogućnost zagađivanja pijaće vode i obezbijediti optimalnu količinu pijaće vode za sve korisnike
- postići i održati propisani kvalitet morske vode
- spriječiti svaku mogućnost zagađivanja vazduha koja utiče na zdravlje ljudi
- naći racionalnu mjeru u korišćenju zemljišta kako bi se očuvali prirodni i stvoreni resursi za dugoročan održivi razvoj
- organizovati sakupljanje komunalnog otpada iz svih naselja
- minimizirati izloženost buci prostora za rad i boravak ljudi

- oplemeniti sve prostore koji su značajni za identitet mjesta i oplemeniti prostore od javnog interesa.

## 10 USLOVI ZA PEJZAŽNO OBLIKOVANJE

Sve postojeće javne zelene površine zadržavaju se kao sastavni i neodvojivi djelovi ambijenta. Javne zelene površine odgovarajućih prostornih volumena se planiraju u skladu sa planiranim namjenama i raspoloživim prostorom.

Gradsko i prigradsko zelenilo međusobno se povezuje drvoredima koje koji su planirani u svim zonama gde su to dozvoljavali širina trotara, ili u okviru javnih zelenih površina, ali van regulacije saobraćajnica, tako da preuzimaju funkciju uličnog drvoreda. Prigradsko zelenilo čine makija, maslinjaci, šumske kulture, zeleni pojas duž drumskih saobraćajnica i u okviru istih gdje postoje veći šumski kompleksi i maslinjaci mogu se urediti šetališta, izletišta i sl.

Pri planiranju ozelenjavanja prostora treba voditi računa o korišćenju vrsta koje će odgovarati uslovima koje pruža ovaj prostor i okruženje.

Uređenje terena treba da bude usaglašeno – povezano između parcela i sa kontaktnim područjem.

Uređenje urbanističke parcele odraditi kao poseban dio projekta u skladu sa izvodom iz DUP-a "Čanj II".

### **ZMN- Zelenilo u okviru mješovite namjene**

Svojim postojanjem doprinose stvaranju povoljnih mikroklimatskih uslova sredine.. Granica parcela može biti naglašena živom ogradom ili odgovarajućom ogradom.

Smjernice za projektovanje zelenih površina i izdavanje UTU uslova:

- Obezbediti minimum 30% zelenih nezastrih površina na parceli, koje se realizuju na poroznom tlu bez podzemnih etaža.
- Planirati sadnju drvorednih sadnica u delovima parcela okrenutih ka saobraćajnicama, koje u nedostatku uličnih drvoreda preuzimaju njihovu funkciju.
- Prednji deo parcele, okrenut ka saobraćajnici treba da je reprezentativnog karaktera.

• Naročito je važan izgled zelene površine oko ulaza u objekat i prilaznih površina. Na tim površinama predvidjeti visoko dekorativne reprezentativne vrste.

• ova kategorija ima pored estetsko-dekorativno-higijenskog i funkcionalan karakter jer je potrebno da zadovolji potrebe ljudi koji će boraviti u novim objektima.

Potrebno je napraviti adekvatan izbor vrsta i voditi računa o svim kompozicionim elementima. Predložene vrste su dekorativne kako zbog boje i oblika cvjetova i plodova tako i zbog oblika krošnje drveća. Kombinacijom lišćarskih, zimzelenih i četinarskih vrsta drveća dobija se pozitivan efekat zelenila u svim godišnjim dobima.

• obzirom na topografiju terena, tamo gdje nema mjesta za sadnju drveća i žbunja planirati vertikalno zelenilo radi povećanja nivoa ozelenjenosti i što potpunijeg estetskog doživljaja prostora. Vertikalno ozelenjavanje sprovodi ozelenjavanjem fasada kuća, terasa, potpornih zidova, u vidu zelenih portala na ulazima u objekat i primjenom pergola. Prednost vertikalnog zelenila je u tome što razni oblici i vrste puzavih biljaka stvaraju razgranatu vegetacionu površinu koja djeluje svojim mikroklimatskim i sanitarno

higijenskim pokazateljima.

- na objektima sa ravnim krovom poželjno je planirati krovno ozelenjavanje uz neophodnu pripremu izolacione podloge specifične za ovaj vid ozelenjavanja. Krovno zelenilo ne ulazi u obračun procenta zelenih površina na parceli.

Površine za pejzažno uređenje specijalne namjene (PUS)

ZIK- Zelenilo infrastrukture

Predstavlja zelene i slobodne površine infrastrukturnih objekata, trafo stanice, parking prostora i javne garaže.

Smjernice za projektovanje zelenih površina i izdavanje UTU uslova:

Planirati minimum 30 % nezastrih zelenih površina na parceli

Kompozicionim rešenjima potrebno je vizuelno i fizički odvojiti objekte od okolnih saobraćajnica i pešačkog saobraćaja.

Osnovna funkcija ove kategorije je zaštitna, potrebno je formirati guste zasade, sa akcentom na spratnost, kako bi se formirao što gušći zasad- visoko četinarsko i listopadno drveće i sprat žbunja.

Koristiti vrste koje dobro podnose zagađenje vazduha

Pri projektovanju parkinga obavezno formirati zasenu, ukoliko prostorne mogućnosti dozvoljavaju, najbolje u zelenoj traci širine minimum 1.5 m.

Ukoliko nema prostora za zelenu traku, ozelenjavanje se vrši na svako treće parking mesto, u kasete, na rastojanju od 1/3 dužine parking mesta.

Koristiti isključivo školovane drvoredne sadnice lišćara koji dobro podnose zagađenje (Tilia tomentosa, Acer pseudoplatanus, Robonia pseudoaccacia...)

**OPŠTI PREDLOG SADNOG MATERIJALA**

Nabrojani lišćarski i četinarski rodovi i vrste služe kao predlog za pojedinačni izbor prilikom detaljnog planskog uređenja prostora – izrade glavnog projekta.

Pored autohtonih biljnih vrsta, prilikom izbora biljnog materijala mogu se koristiti i introdukovane vrste, koje su pored svoje dekorativnosti na ovom području pokazale dobre rezultate.

a/Autohtona vegetacija

Quercus ilex, Fraxinus ornus, Laurus nobilis, Ostrya carpinifolia, Olea europaea, Quercus pubescens, Paliurus aculeatus, Ceratonia siliqua, Carpinus orientalis, Acer campestre, Acer monspessulanum, Nerium oleander, Ulmus carpinifolia, Celtis australis, Tamarix africana, Arbutus unedo, Crataegus monogyna, Spartium junceum, Juniperus oxycedrus, Juniperus phoenicea, Petteria ramantacea, Colutea arborescens, Mirtus communis, Rosa sempervirens, Rosa canina, i td.

b/Alohtona vegetacija

Pinus pinea, Pinus maritima, Cupressus sempervirens, Cedrus deodara, Magnolia sp., Cercis siliquastrum, Lagerstroemia indica, Melia azedarach, Feijoa sellowiana, Ligustrum japonica, Aucuba arborescens, Cinnamomum camphora, Eucaliptus sp., Pistacia lentiscus, Chamaerops exelsa, Chamaerops humilis, Phoenix canariensis, Washingtonia filifera, Bougainvillea spectabilis, Camelia sp., Hibiscus syriacus, Buxus sempervirens, Pittosporum tobira, Wisteria sinensis, Viburnum tinus, Tecoma radicans, Agava americana, Cycas revoluta, Cordylina sp., Yucca sp. Hydrangea hortensis i td.

11	<b>USLOVI I MJERE ZAŠTITE NEPOKRETNIH KULTURNIH DOBARA I NJIHOVE ZAŠTIĆENE OKOLINE</b>
	Prilikom realizacije Planskog dokumenta, obavezna je primjena odredaba Zakona o zaštiti kulturnih dobara (»Službeni list RCG«, br. 49/10), posebno člana 87 (Obaveza pronalazača) i člana 88 (Obaveze Uprave i investitor) ukoliko dođe do Slučajnog otkrića.
12	<b>USLOVI ZA LICA SMANJENE POKRETLJIVOSTI I LICA SA INVALIDITETOM</b>
	Potrebno je omogućiti pristup licima sa posebnim potrebama u sve objekte i djelove objekata koji svojom funkcijom podrazumjevaju javni pristup. U procesu projektovanja neophodno je pridržavati se Pravilnika o bližim uslovima i načinu prilagođavanja objekata za pristup i kretanje lica smanjene pokretljivosti (»Službeni list CG«, br. 48/13).
13	<b>USLOVI ZA TRETMAN POSTOJEĆIH OBJEKATA</b>
	<p><b><i>Napomena: Uvidom u LN 1673 KO Mišići-prepis, konstatovano je da na kat.parc. postoje evidentirana dva objekta – zgrada za odmor površine u osnovi 36 m2 (objekat br. 1) i zgrada za odmor površine u osnovi 65 m2 (objekat br. 2) za koju je evidentiran teret –nema dozvolu. Napominje se da je prije bilo kakvih intervencija na postojećim objektima potrebno da isti budu legalni u kompletnim gabaritima.</i></b></p> <p>Planerski pristup</p> <p>Planom su postojeći objekti koji nisu na trasama saobraćajnica i javnih površina tretirani zavisno od toga da li parcele pripadaju zoni za razvoj turističkog kompleksa ili turističkog stanovanja /namjene iz GUPa/. Naime, <u>stav planerskog tima je da se u zonama gdje je GUPom predviđena izgradnja objekata za stalno i turističko stanovanje mogu zadržati postojeće vikendice, dok se u zonama predviđenim za razvoj hotelskih kompleksa predlažu varijantna rješenja za rekonstrukciju blokova postojeće izgrađene strukture.</u></p> <p><i>Parcele sa namjenom mješovitra namjena</i></p> <ul style="list-style-type: none"> <li>- Katastarske parcele koje su prema GUPu u zoni mješovite namjene su uglavnom potvrđene kroz novu urbanističku parcelaciju. Urbanističkim parcelama je Planom dodijeljena mješovita namjena <b>MN</b> (turizam i stanovanje) i pojedinačni urbanistički parametri.</li> <li>- Parcele koje nisu izgrađene su predviđene za izgradnju turističkih objekata i to (hoteli, turističko naselje, vile, moteli, hosteli i razni drugi ugostiteljski i poslovni sadržaji u funkciji turističke ponude).</li> </ul> <p>1. Postojeći objekti koji se nalaze na trasama, ovim planom predviđenih, novih saobraćajnica i javnih površina se ruše. Dozvoljeno je tekuće održavanje i sanacija bez povećanja zatečenih gabarita i površina dok se ne započne postupak privođenja prostora planiranoj namjeni. Objekte je potrebno srušiti prije početka radova na izgradnji ili uređenju saobraćajnica, trgova, parkova, regulisanih kanala potoka i ostalih Planom predviđenih javnih površina.</p> <p>2. U okviru zone C – blok 13 formirane su veće urbanistilke parcele od više katastarskih sa zatečenom izgrađenošću. Ovim planom se postojećim objektima navedenim katastarskim parcelama daje mogućnost adaptacije i rekonstrukcije u smislu tekućeg održavanja objekata bez dogradnje I bilo kakve nadgradnje sve do privođenja planskog rjesenja namjeni kada će se stvoriti preduslovi za građenje na jedinstvenoj UP.</p> <p>3. Za parcele na kojima postojeći objekti ne zalaze u novoplanirane regulacije važe sljedeća</p>



pravila:

- postojeći objekti mogu se zamijeniti novim prema uslovima iz ovog plana
- može se vršiti rekonstrukcija, dogradnja i adaptacija u okviru urbanističkih parametara koji su propisani ovim planom (urbanističko tehnički uslovi za odgovarajuću namjenu)
- Ukoliko postojeći objekat zadovoljava sve druge urbanističke parametre osim pozicije prema građevinskoj liniji može se privesti namjeni uz uslov da svojom pozicijom ne ugrožava javnu površinu ili susjedni objekat
- Ukoliko objekat ne zadovoljava Planom propisano minimalno odstojanje od ivice susjedne parcele potrebna je pismena saglasnost za gradnju vlasnika susjedne urbanističke parcele. Svaka nova izgradnja i dogradnja moraju pratiti zadata regulaciju.
- Ukoliko objekat ne zadovoljava propisane uslove za parkiranje investitor može pitanje parkiranja riješiti i na drugi način u skladu sa posebnim propisima /npr učešće u izgradnji javne garaže isl.)
- Objekti koji su premašili planom predviđeni max indeks zauzetosti, izgrađenosti i maksimalnu spratnost se mogu legalizovati prema odredbama Zakona o legalizaciji neformalnih objekata. Ovakvi objekti su Planom prepoznati i označeni u Analitičkim pokazateljima planiranog stanja – tabelarni prikaz po parcelama.

4. Uslovi za dogradnju i nadogradnju postojećih objekata su:

-dograditi i nadograditi se mogu svi postojeći objekti koji svojim položajem na parceli, površinama (postojeća+dodata) i spratnošću ne izlaze iz planom predviđenih parametara (urbanističko tehnički uslovi za odgovarajuću namjenu)-prije zahtjeva za izradu uslova potrebno je provjeriti statičku stabilnost objekta i stepen energetske efikasnosti.

POSTOJEĆE STANJE				
ostvareni indeks zauzetosti	ostvarena površina prizemlja /m2/	ostvareni indeks izgrađenosti	ostvarena BGP /m2/	ostvarena spratnost
0.24	64.00	0.24	64.00	P

14 **USLOVI ZA OBJEKTE KOJI MOGU DA UTIČU NA BEZBJEDNOST VAZDUŠNOG SAOBRAĆAJA**

/

15 **USLOVI ZA OBJEKTE KOJI MOGU DA UTIČU NA PROMJENE U VODNOM REŽIMU**

/


16 **MOGUĆNOST FAZNOG GRAĐENJA OBJEKTA**

Izgradnja turističkih sadržaja može se odvijati fazno pod uslovom da svaka faza bude funkcionalna i tehnološka i estetska cjelina.

17.1.	<b>Uslovi priključenja na elektroenergetsku infrastrukturu</b>
	<p><b><u>Elektroenergetska infrastruktura:</u></b>  U svemu prema izvodu iz DUP-a »Čanj II«, grafički prilog Plan Elektroenergetske infrastrukture.  Pri izradi tehničke dokumentacije (idejni projekat ili glavni projekat) mora poštovati Tehničke preporuke CEDIS-a i to:</p> <ul style="list-style-type: none"> <li>- Tehnička preporuka ze priključenje potrošača na niskonaponsku mrežu TP-2 (dopunjeno izdanje);</li> <li>- Tehnička preporuka – Tipizacija mjernih mjesta;</li> <li>- Upustvo i tehnički uslovi za izbor i izgradnju ograničivača strujnog opterećenja;</li> <li>- Tehnička preporuka TP – 1 b – Distributivna transformatorska stanica DTS – EPCG 10/0.4 kV</li> </ul> <p>Tehničke preporuke dostupne su na sajtu EPCG.  Investitor je obavezan da od Elektrodistribucije Bar pribavi potvrdu o ometanju/neometanju elektroenergetskih instalacija na urbanističkoj parceli/lokaciji.</p>
17.2.	<b>Uslovi priključenja na vodovodnu i kanalizacionu infrastrukturu</b>
	<p><b><u>Hidrotehnička infrastruktura:</u></b>  U svemu prema izvodu iz DUP-a »Čanj II«, grafički prilog Hidrotehnička infrastruktura i tehničkim uslovima za izradu projektne dokumentacije za priključenje na hidrotehničku infrastrukturu propisanim od strane d.o.o. »Vodovod i kanalizacija« Bar.</p> <p>Za buduće – planirano stanje koje je značajno, jasno je da se prostor navedenog DUP-a mora pojačano opremiti sa sve tri uobičajne vrste hidroinstalacija.</p> <p>Vodovodnu mrežu neophodno razvijati u skladu sa usvojenim konceptom duž planiranih saobraćajnica novim cjevovodima adekvatnih profila i od savremenog materijala</p> <p>Sistem mreže fekalne kanalizacije takodje je neophodno izvesti duž svih saobraćajnica i omogućiti na tehnički ispravan način priključenje svih planiranih objekata sa kvalitetnim priključenjem na osnovne objekte sistema fekalne kanalizacije Bar.</p> <p>Buduće propisno gradjenje ulica, sa ivičnjacima i trotoarima, zatim veća pokrivenost naselja sa krovovima, asfaltom, betonom i takvim nepropusnim površinama, uz slabo porozan teren, dovesti će do znatnog povećanja koeficijenta oticanja odnosno koncentracije padavina i formiranja površinskih tokova.</p> <p>To se može riješiti jedino sa izgradnjom atmosferskih kanala sa kontrolisanom odvodnjom kišnih voda i regulisanjem postojećih.</p>
17.3.	<b>Uslovi priključenja na saobraćajnu infrastrukturu</b>
	<p>Prema izvodu iz DUP-a "Čanj II", grafički prilog "Plan saobraćajne infrastrukture" .  Planirane saobraćajnice definisane su koordinatama tjemena i centara raskrsnica i dati su njihovi poprečni presjeci. Date su i karakteristične kote ali su one orjentacione a konačne će biti definisane projektnom dokumentacijom i kada se uradi kvalitetna geodetska podloga.</p> <p>Pristupni put do urbanističke parcele je najmanje širine 3,5 m ako se koristi za kolski i pješački saobraćaj i najmanje širine 1,5 m ako se koristi za pješački saobraćaj.</p> <p>U slučaju kada se urbanistička parcela nalazi uz spoj ulica različitog značaja, prilaz s nje na javnu saobraćajnu površinu obavezno se ostvaruje preko ulice nižeg značaja.</p> <p>Službenost za kolski prilaz na urbanističku parcelu može se utvrđivati u slučajevima već</p>

	izgrađenih parcela koje nemaju neposredan prilaz na javnu saobraćajnu površinu, a isti se ne može obezbijediti.	
17.4.	<b>Ostali infrastrukturni uslovi</b>	
	<p><b><u>Elektronska komunikacija:</u></b>  Upućuje se investitor da, pri izradi tehničke dokumentacije iz oblasti elektronskih komunikacija, mora poštovati sledeće pravilnike:</p> <ul style="list-style-type: none"> <li>- Pravilnik o širini zaštitnih zona i vrsti radio koridora u kojima nije dopušteno planiranje i gradnja drugih objekata (»Sl. list CG«, br. 33/14), kojim se propisuju način i uslovi određivanja širine zaštitnih zona elektronskih komunikacionih mreža, elektronske komunikacione infrastrukture i povezane opreme i radio koridora u čijoj zoni nije dopušteno planiranje i gradnja drugih objekata;</li> <li>- Pravilnik o tehničkim i drugim uslovima za projektovanje, izgradnju i korišćenje elektronske komunikacione mreže, elektronske komunikacione infrastrukture i povezane opreme u objektima (»Sl. list CG«, br. 41/15), kojim se propisuju tehnički i drugi uslovi za projektovanje, izgradnju i korišćenje elektronske komunikacione mreže, elektronske komunikacione infrastrukture i povezane opreme u poslovnim i stambenim objektima;</li> <li>- Pravilnik o uslovima za planiranje, izgradnju, održavanje i korišćenje pojedinih vrsta elektronskih komunikacionih mreža, elektronske komunikacione infrastrukture i povezane opreme, koji propisuju uslovi za planiranje, izgradnju, održavanje i korišćenje pojedinih vrsta elektronskih komunikacionih mreža, elektronske komunikacione infrastrukture i povezane opreme u Crnoj Gori;</li> <li>- Pravilnik o zajedničkom korišćenju elektronske komunikacione infrastrukture i povezane opreme, (»Sl. list CG«, br. 52/14), kojim se propisuju uslovi i način zajedničkog korišćenja elektronske komunikacione infrastrukture i povezane opreme, kao i mjere za povećanje raspoloživosti slobodnih kapaciteta u toj infrastrukturi.</li> </ul>	
18	<b>POTREBA IZRADE GEODETSKIH, GEOLOŠKIH (GEOTEHNIČKIH, INŽENJERSKO-GEOLOŠKIH, HIDROGEOLOŠKIH, GEOMEHANIČKIH I SEIZMIČKIH) PODLOGA, KAO I VRŠENJA GEOTEHNIČKIH ISTRAŽNIH RADOVA I DRUGIH ISPITIVANJA</b>	
	<p>Za potrebe projektovanja odnosno izradu idejnih i glavnih projekata izraditi elaborat o geološkim istraživanjima u skladu sa Zakonom o geološkim istraživanjima (»Sl. list RCG«, br. 28/93, 27/94, 42/94, 26/07, "Sl.list CG", br. 28/11). Detaljna geološka istraživanja tla obavezno se vrše prije izrade tehničke dokumentacije za izgradnju objekata iz tačke 7 citiranog Zakona.</p>	
19	<b>POTREBA IZRADE URBANISTIČKOG PROJEKTA</b>	
	/	
20	<b>URBANISTIČKO-TEHNIČKI USLOVI ZA ZGRADE SADRŽE I URBANISTIČKE PARAMETRE</b>	
	Oznake urbanističkih parcela	<b>UP 8 Urbanistička Zona D,blok 14</b>
	Površina urbanističke parcele	<b>264.83 m2</b>
	Maksimalni indeks zauzetosti	<b>0,30</b>

	<p style="text-align: center;"><b>P=79.45 m<sup>2</sup></b></p> <p>Podatak predstavlja najveću vrijednost bruto površine pod objektima na nivou parcele i izražen je u m<sup>2</sup>.</p>
Maksimalni indeks izgrađenosti	<b>max 0.60</b>
Bruto građevinska površina objekata (max BGP)	<p style="text-align: center;"><b>158.90 m<sup>2</sup></b></p> <p>Podatak predstavlja najveću vrijednost zbira bruto građevinskih površina svih nadzemnih etaža objekata u okviru parcele izraženo u m<sup>2</sup>.</p>
Maksimalna spratnost objekata	<p style="text-align: center;"><b>2 etaže</b></p> <p>Maksimalno dozvoljena spratnost (max. ukupna visina objekta) je 2 etaže.</p>
Maksimalna visinska kota objekta	<p>U svemu prema izvodu iz DUP-a "Čanj II" - grafički prilog „Plan nivelacije i regulacije”. Nivelacija se bazira na postojećoj nivelaciji terena.</p> <p><u>Visinska regulacija</u> definisana je označenom maksimalnom spratnošću na svim urbanističkim parcelama gdje se jedan nivo računa u prosječnoj vrijednosti od cca 3m za etaže iznad prizemlja, odnosno 4m za etaže u prizemlju ukoliko se u njemu planira poslovni sadržaj. Urbanističko-tehničkim uslovima za svaku namjenu određen je maksimalan broj etaža. Dozvoljava se i manji broj.</p> <p>Etaže mogu biti suteran, prizemlje, spratovi i potkrovlje, a podzemne etaže ne ulaze u obračun visina.</p> <p><i>Suteran</i> je etaža sa visinom poda ispod visine okolnog terena na dijelu vanjskog obima i ukopan je sa 50% svoga volumena u konačno uređeni i zaravnati teren uz pročelje objekta, odnosno jednim svojim pročeljem je iznad terena. Uređeni teren iza objekta mora se u potpunosti naslanjati na objekat i ne može biti od objekta odvojen potpornim zidom (škarpom).</p> <p><i>Prizemlje</i> je prva etaža sa visinom poda jednakom ili višom od okolnog uređenog terena tj. prva etaža iznad suterena.</p> <p><i>Sprat</i> je svaka etaža između prizemlja i potkrovlja/krova.</p>

	<p><i>Potkrovlje</i> je završna etaža objekta ispod krova sa nazitkom na fasadi (visina prema važećim propisima)</p> <p>Pri izračunavanju postignutih urbanističkih parametara na urbanističkim parcelama u ovom Planu, sutereni i potkrovlja se uračunavaju u skladu sa posebnim propisima.</p>
<p>Parametri za parkiranje odnosno garažiranje vozila</p>	<p>Obaveza je da se potreban broj parking mjesta obezbijedi u okviru parcele, u vidu parkinga na otvorenom ili u garažama unutar objekta. Nije dozvoljena izgradnja garaža kao nezavisnih objekata na parceli.</p> <p>Ukoliko investitor ne obezbijedi dovoljan broj parking mjesta dužan je da finansira izgradnju javne garaže ili parkinga u nekoj od susjednih zona a u dogovoru sa nadležnim gradskim organom. (Naime prilikom plaćanja komunalne takse opštini za uređenje gradsko građevinskog zemljišta utvrdjuje se da li je obezbijedjen dovoljan broj parking mjesta ukoliko nije za nedostajući broj se plaća naknada.)</p> <p>Potreban broj PGM (parking-garažnih mjesta) utvrđuje se zavisno od strukture BGP prema parametrima iz GUPa :</p> <ul style="list-style-type: none"> <li>- za smještajni dio je potrebno obezbijediti na 100 smještajnih jedinica 50PGM</li> <li>- za poslovni dio je potrebno obezbijediti na 1000m<sup>2</sup> površine 10PGM</li> <li>- za uslužne djelatnosti-ugostiteljstvo je potrebno obezbijediti na 1000m<sup>2</sup> korisne površine 25-30 PGM</li> </ul> <p>Ukoliko nije moguće obezbijediti minimalan broj PGM treba smanjiti BGP ili obezbijediti u okviru neke druge parcele ili učešćem u komunalnom doprinosu izgradnje javne garaže u skladu sa opštinskim propisima.</p>
<p>Smjernice za oblikovanje i materijalizaciju, posebno u odnosu na ambijentalna svojstva područja</p>	<p>Izgradnja objekata je uslovljena komunalnom opremljenošću parcele.</p> <p>Arhitektonsko oblikovanje objekta treba uskladiti sa stvarnim potencijalima lokacije. Preporučuje se transponovanje tradicionalnih mediteranskih elemenata i oblika kroz upotrebu savremenih materijala i prostornih koncepata .</p> <p>Krovovi mogu biti kosi- jednovodni, dvovodni a sa nagibima krovnih ravni do maksimalno 23°. Preporučuju se ravni krovovi sa ozelenjenim krovnim baštama.</p>

U cilju racionalnog korišćenja energije treba iskoristiti sve mogućnosti smanjenja korišćenja energije u objektima. Pri izgradnji objekata koristiti savremene termoizolacione materijale, kako bi se smanjila potrošnja energije. Predvidjeti mogućnost korišćenja solarne energije.

Na urbanističkoj parceli obavezno zasaditi drvoredna stabla u pravcu regulacione linije na međusobnom razmaku cea 6 m i na 1m od regulacione linije.

Teren oko građevine, potporne zidove, terase i si. treba izvesti na način da se ne narušava izgled naselja, te da se ne promijeni prirodno oticanje vode na štetu susjednog zemljišta, odnosno susjednih građevina.

#### **TURISTIČKO STANOVANJE – MN**

Nije dozvoljeno ograđivanje parcele. Efekat ograđivanja na pojedinim djelovima postići kombinacijom prirodnog i uređenog zelenila radi formiranja zaštićenih ambijenata.

Dozvoljeno je obezbijediti kontrolu kolskog pristupa rampom.

#### **MN- MJEŠOVITA NAMJENA (STANOVANJE I TURIZAM)**

Dozvoljeno je ograđivanje parcele . Ulična ograda urbanističke parcele podiže se iza regulacione linije u odnosu na javnu površinu. Ograda se može podizati prema ulici i na granicama prema susjednim urbanističkim parcelama najveće visine do 1.5 m, s time da kameno ili betonsko (obloženo kamenom) podnožje ulične ograde ne može biti više od 1m. Dio ulične ograde iznad punog podnožja mora biti providno. Nije dozvoljeno postavljati betonske barokne stubiče-balustrade.

Organizovano sakupljanje i odvoženje čvrstog komunalnog otpada iz prostora izvesti na način da se posude za odlaganje komunalnog otpada smještaju u okviru parcele u boksu ili u ništi ograđenoj zidom ili živom ogradom.

Uslovi za unapređenje energetske efikasnosti

Radi racionalnog korišćenja neobnovljivih, kao i obnovljivih prirodnih resursa, potrebno je početi koristiti obnovljive izvore energije, rećklirati vodu i kruti otpad, graditi objekte

dobre termičke izolacije.

Poboljšanje energetske efikasnosti posebno se odnosi na ugradnju ili primjenu : niskoenergetskih zgrada, unaprijeđenje uređaja za klimatizaciju i pripremu tople vode, unaprijeđenje rasvjete, koncepta inteligentnih zgrada (upravljanje potrošnjom energije glavnih potrošača s jednog centralnog mjesta). Sve nabrojane mogućnosti se u određenoj mjeri mogu koristiti pri izgradnji objekata na području Plana.

Kada su u pitanju obnovljivi izvori energije, posebno treba naglasiti potencijalnu primjenu energije direktnog sunčevog zračenja.


Sunčeva energija se kao neiscrpan izvor energije u zgradama koristi na tri načina:

1. pasivno-za grijanje i osvjetljenje prostora
2. aktivno- sistem kolektora za pripremu tople vode
3. fotonaponske sunčane ćelije za proizvodnju električne energije

Na ovom području postoje mogućnosti za sva tri načina korišćenja sunčeve energije – za grijanje i osvjetljavanje prostora, grijanje vode (klasični solarni kolektori) i za proizvodnju električne energije (fotonaponske ćelije).

U ukupnom energetsom bilansu kuća važnu ulogu igraju toplotni efekti sunca. U savremenoj arhitekturi puno pažnje posvećuje se prihvatu sunca i zaštiti od pretjeranog osunčanja, jer se i pasivni dobici toplote moraju regulisati i optimizovati u zadovoljavajuću cjelinu. Pretjerano zagrijavanje ljeti treba spriječiti sredstvima za zaštitu od sunca, usmjeravanjem dnevnog svjetla, zelenilom, prirodnim provjetravanjem i sl.

21	<b>DOSTAVLJENO:</b> Podnosiocu zahtjeva, u spise predmeta, urbanističko-građevinskoj inspekciji i arhivi.	
22	<b>OBRAĐIVAČ URBANISTIČKO-TEHNIČKIH USLOVA:</b>	Pomoćnik sekretara: Darinka Martinović Milošević Spec.sci arh
23	<b>OVLAŠĆENO SLUŽBENO LICE:</b>	Pomoćnik sekretara: Darinka Martinović Milošević Spec.sci arh

24	<b>M.P.</b> Sekretar: Nikoleta Pavićević Spec.sci arh <i>N. Pavićević</i>	<b>potpis ovlašćenog službenog lica</b> 
25	<b>PRILOZI:</b>	
	<ul style="list-style-type: none"> <li>- Grafički prilozi iz planskog dokumenta</li> <li>- Tehnički uslovi doo Vodovod i kanalizacija Bar</li> <li>- List nepokretnosti i kopija katastarskog plana</li> </ul>	





Crna Gora  
O P Š T I N A B A R

---

Sekretarijat za uređenje prostora

Broj: 07-352/19-917

Bar, 08.10.2019. godine

**IZVOD IZ ID DUP-A »ČANJ II«**

Za urbanističku parcelu UP 8, u zoni »D«, blok 14

**Pomoćnik sekretara**  
Darinka Martinović Milošević  
Spec. Sci arh.



## LEGENDA

-  GRANICA ZAHVATA  
 GRANICA PPPN MD

### POSTOJEĆE KORIŠĆENJE PROSTORA

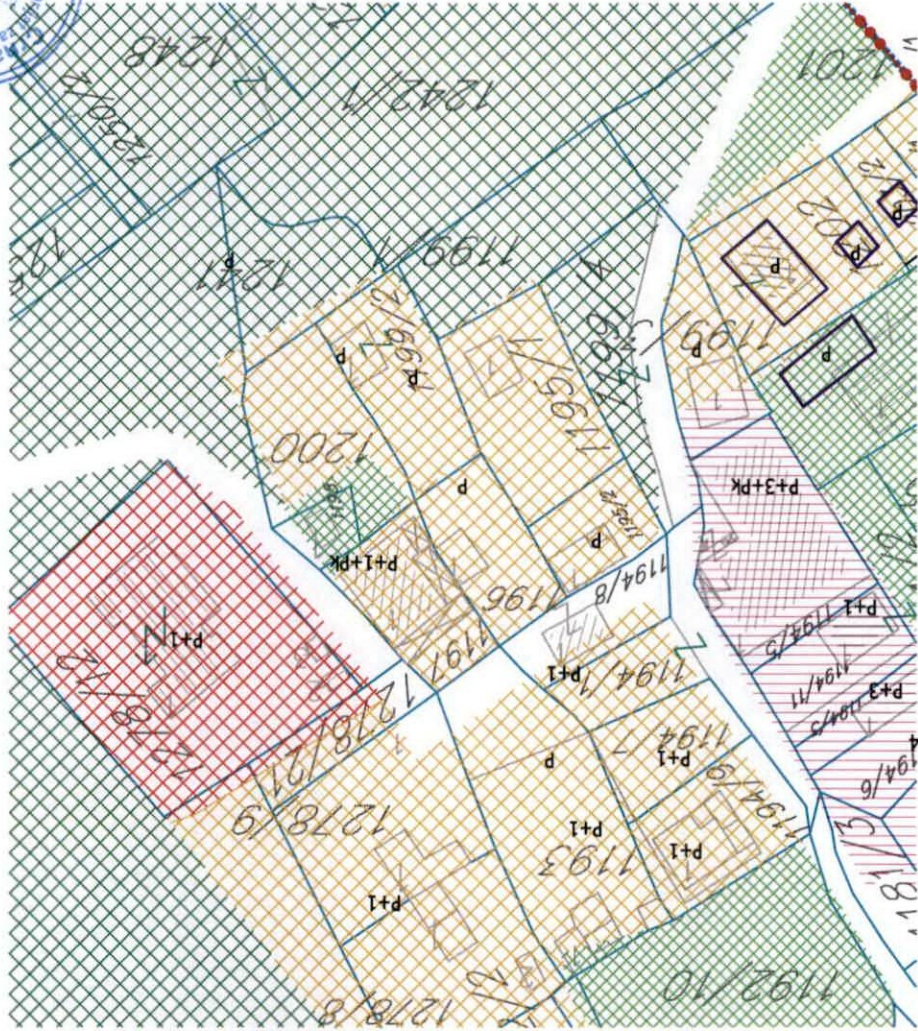
- P+2 POSTOJEĆEASPRATNOST
-  OBJEKTI EVIDENTIRANI NA TERENU KOJIH NEMA NA OVJERENOJ GEODETSKOJ PODLOZI
-  TURIZAM
-  STANOVANJE
-  TRAFOSTANICA
-  ŠUMA
-  POTOK
-  MASLINJAK
-  MAKIJA

detaljni urbanistički plan:

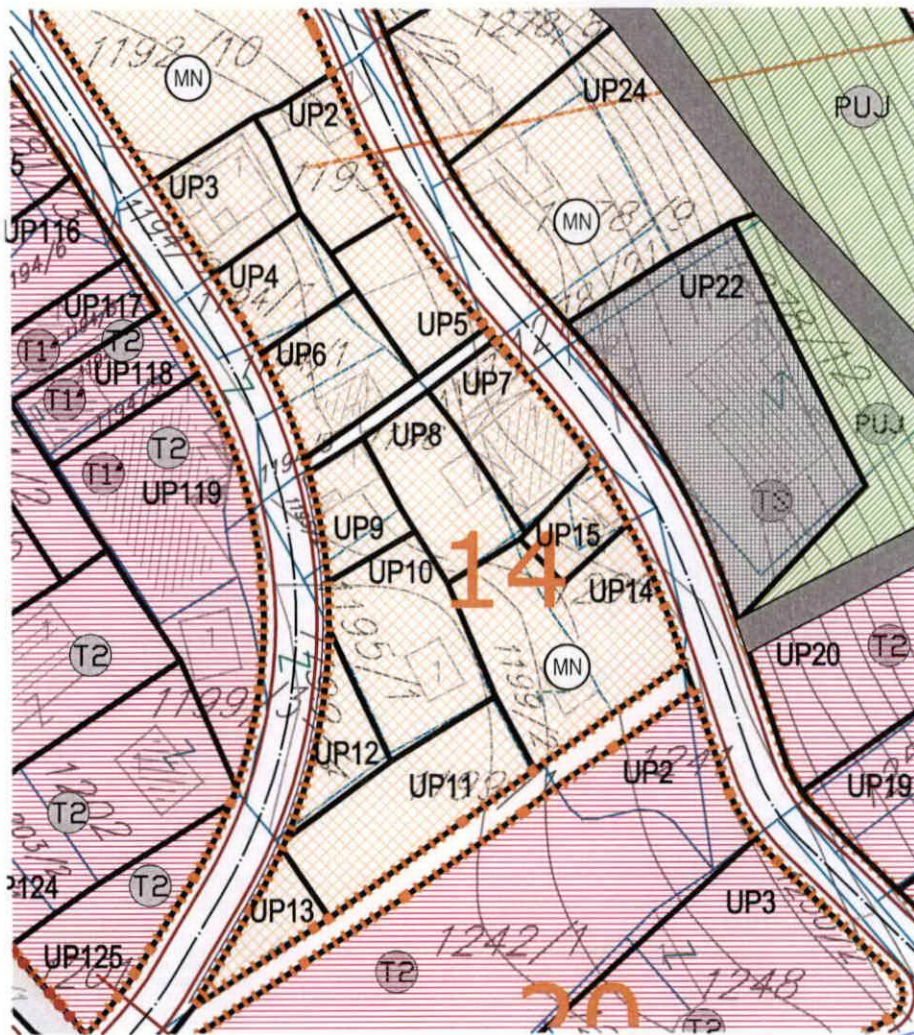
# ČANJ II



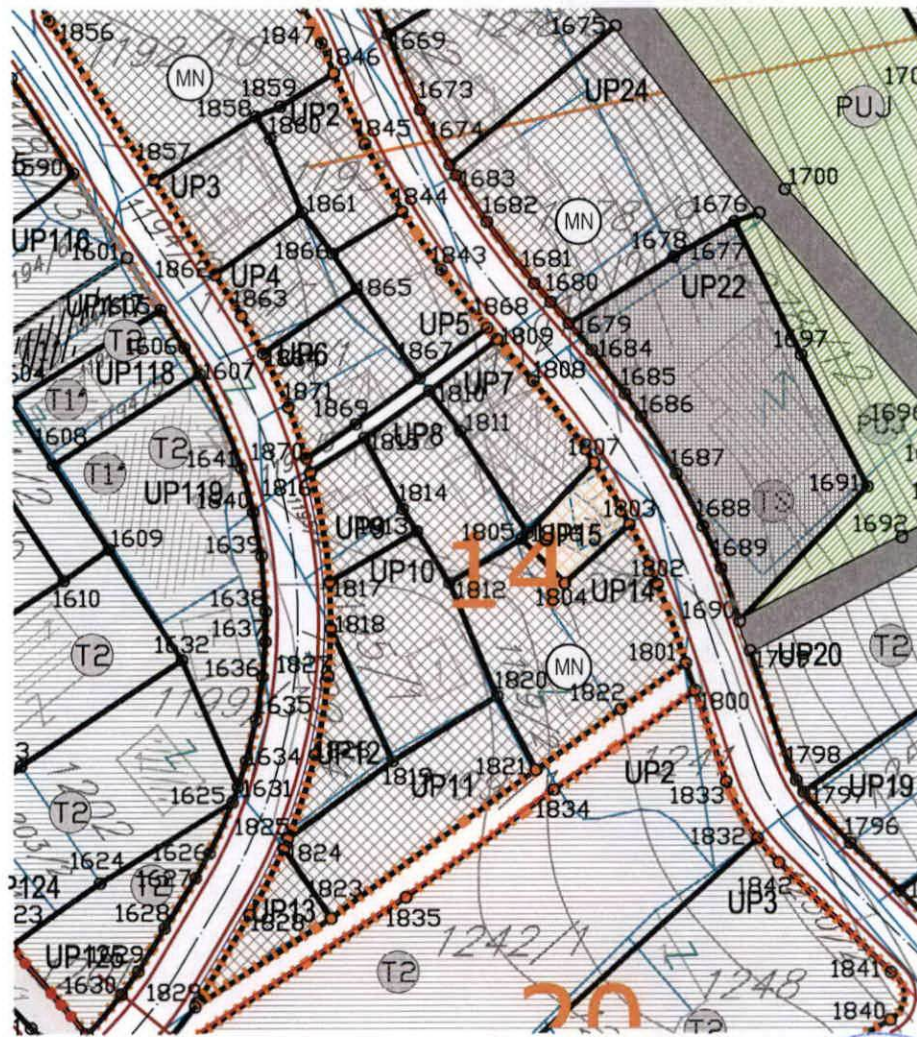
obrađivač plana	<b>CAU</b> Centar za Arhitekturu i Urbanizam	registarska šifra: CAU_DUP_08.07.21_03
naručilac	OPŠTINA BAR	odluka o izradi plana br. 031-624 Bar, 05.mart 2008
naziv planskog dokumenta	Detaljni urbanistički plan "ČANJ II"	godina izrade plana 2013
faza planskog dokumenta	Plan	Razmjera 1:1000
naziv grafičkog prikaza	<b>Postojeće korišćenje prostora</b>	broj grafičkog prikaza <b>05a</b>











## KOORDINATE DETALJNIH TAČKA URBANISTIČKIH PARCELA

1805	6582976.75	4669259.11
1806	6582977.51	4669259.92
1807	6582986.34	4669269.22
1808	6582978.32	4669280.01
1809	6582973.60	4669285.46
1810	6582964.69	4669278.69
1811	6582968.76	4669273.41
1812	6582967.28	4669253.30
1813	6582963.01	4669260.17
1814	6582961.16	4669263.13
1815	6582956.16	4669272.51
1816	6582949.01	4669267.97



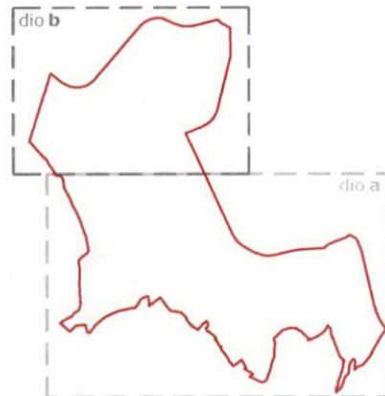


**LEGENDA**

- GRANICA ZAHVATA
- GRANICA PPPN MD
- BROJ I GRANICA KATASTARSKE PARCELE
- GRANICA URBANISTIČKE PARCELE
- BROJ URBANISTIČKE PARCELE
- GRANICA BLOKA
- BROJ BLOKA
- GRAĐEVINSKA LINIJA

**NAMJENA POVRŠINA**

- HOTEL
- MJEŠOVITA NAMJENA
- SPORT I REKREACIJA
- POVRŠINE ZA PEJZAŽNO UREĐENJE JAVNE NAMJENE
- ZAŠTITNE ŠUME
- OBJEKTI KOMUNALNE INFRASTRUKTURE



**OPŠTINA BAR**  
**OPŠTINSKI URBANISTIČKI PLAN**

**ČANJ II**

Plan je izradio: **CAU**  
 Broj: **23.8.2019**

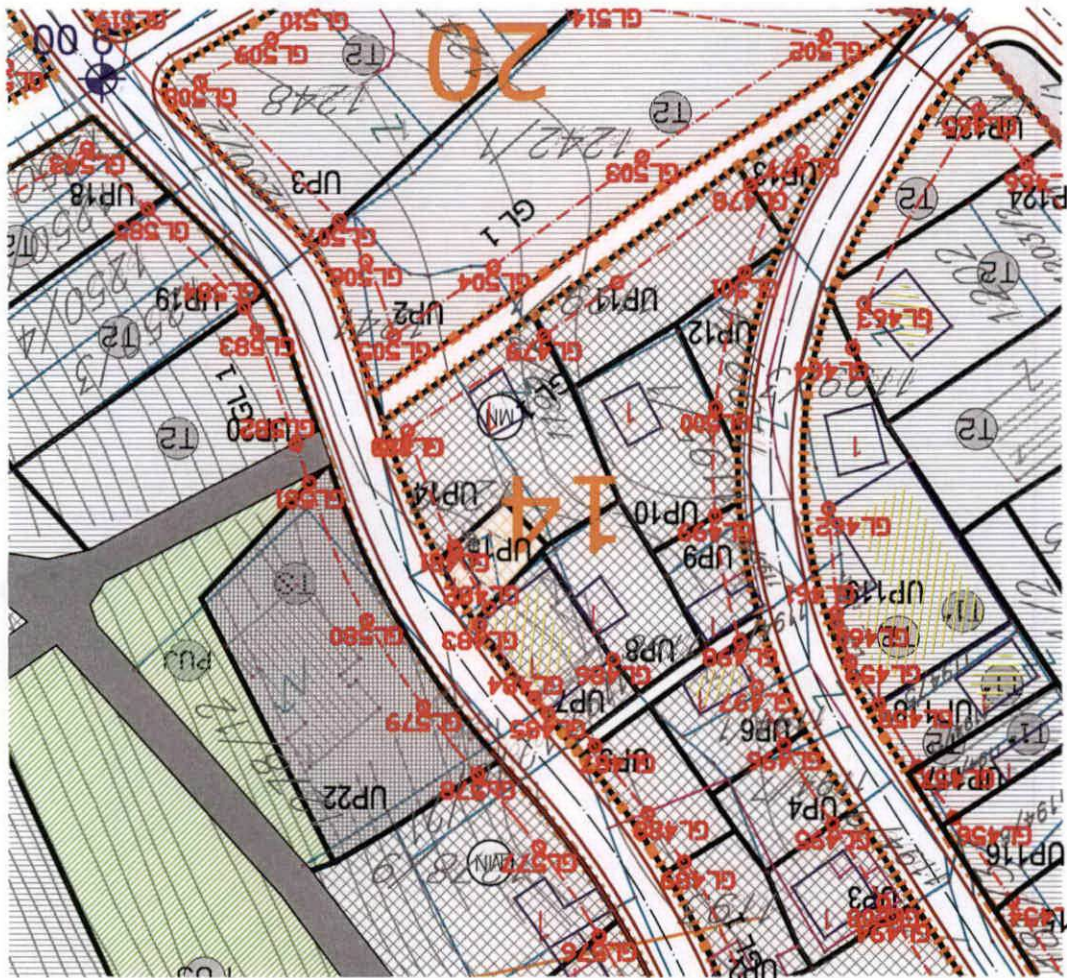
*[Signature]*

**CAU**  
 Centar za Arhitekturu i Urbanizam



detaljni urbanistički plan:  
**ČANJ II**

izradio: <b>CAU</b> Centar za Arhitekturu i Urbanizam	registrirani broj: <b>23.8.2019</b>
izradio: <b>OPŠTINA BAR</b>	broj i datum projekta: <b>13.12.2019</b>
	broj i datum projekta: <b>13.12.2019</b>
	broj i datum projekta: <b>13.12.2019</b>



Na osnovu člana 47 i 163 Zakona o uređenju prostora i izgradnji objekata (»Sl. list CG«, br. 51/08, 40/10, 34/11, 43/11, 47/11, 35/13, 39/13) i člana 41 Statuta Opštine Bar (»Sl. list CG - opštinski propisi«, br. 06/11) Skupština opštine Bar, na XIX sjednici održanoj 29. 02. 2013. godine, donijela je

**ODLUKU  
O DONOŠENJU DETALJNOG URBANISTIČKOG PLANA  
»ČANJ 2«**

**Član 1**  
Donosi se planski dokument detaljni urbanistički plan »Čanj 2« (u daljem tekstu: Plan).

**Član 2**  
Plan zahvata površine od cca 91 ha. Granica zahvata definisana je u grafičkom dijelu plana.

**Član 3**  
Plan se donosi za period prve etape realizacije Generalnog urbanističkog plana Bora (»Sl. list CG - opštinski propisi«, br. 08/07).

**Član 4**  
Plan se sastoji od tekstualnog i grafičkog dijela.

Grafički dio sadrži sledeće priloge:

- Očvarena topografska katastarska podloga 1:1000
- Katastarska podloga 1:1000
- Izvod iz »GUP-a Bar 2020« - namjena površina 1:10000
- Izvod iz »GUP-a Bar 2020« - sinhron plan infrastrukture 1:5000
- Izvod iz »GUP-a Čanj II« iz 1978. god. 1:2500
- Postojeće korišćenje prostora 1:1000
- Plan namjene površina 1:1000
- Plan parcelacije, regulacije i nivelacije 1:1000
- Plan saobraćajne infrastrukture 1:1000
- Plan elektroenergetske infrastrukture 1:1000
- Plan hidrotehničke infrastrukture 1:1000
- Plan elektronskih komunikacija 1:1000
- Plan pejzažne arhitekture 1:1000

**Član 5**  
Donošenjem ove Odluke utvrđuje se javni interes za izgradnju planiranih objekata i uređenje prostora.

**Član 6**  
Danom stupanja na snagu ove Odluke prestaje da vati Odluka o donošenju detaljnog urbanističkog plana »Čanj II« (»Službeni list SRCS - opštinski propisi«, broj 20/78).

**Član 7**  
Ova odluka stupa na snagu osmog dana od dana objavljivanja u »Službenom listu CG - opštinski propisi«.

Broj: 030- 408  
Bar, 29. 02. 2013. godine

Skupština opštine Bar

Predsjednik,  
Branka Nikozić, i.r.










1

## detaljni urbanistički plan ČANJ II






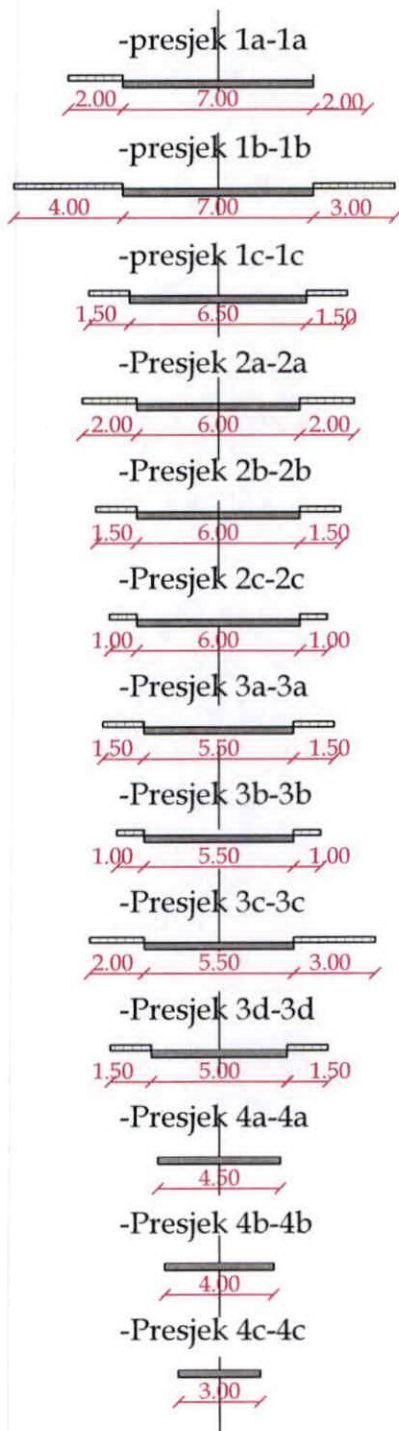
obrađivač plana	<b>CAU</b> Centar za Arhitekturu i Urbanizam	registarska šifra: CAU_DUP_08.07.21_03
naručilac	OPŠTINA BAR	odluka o izradi plana: br.031-624 Bar, 05.mart 2008
naziv planskog dokumenta	Detaljni urbanistički plan "ČANJ II"	godina izrade plana: 2013
faza planskog dokumenta	Plan	Razmjera: 1:1000

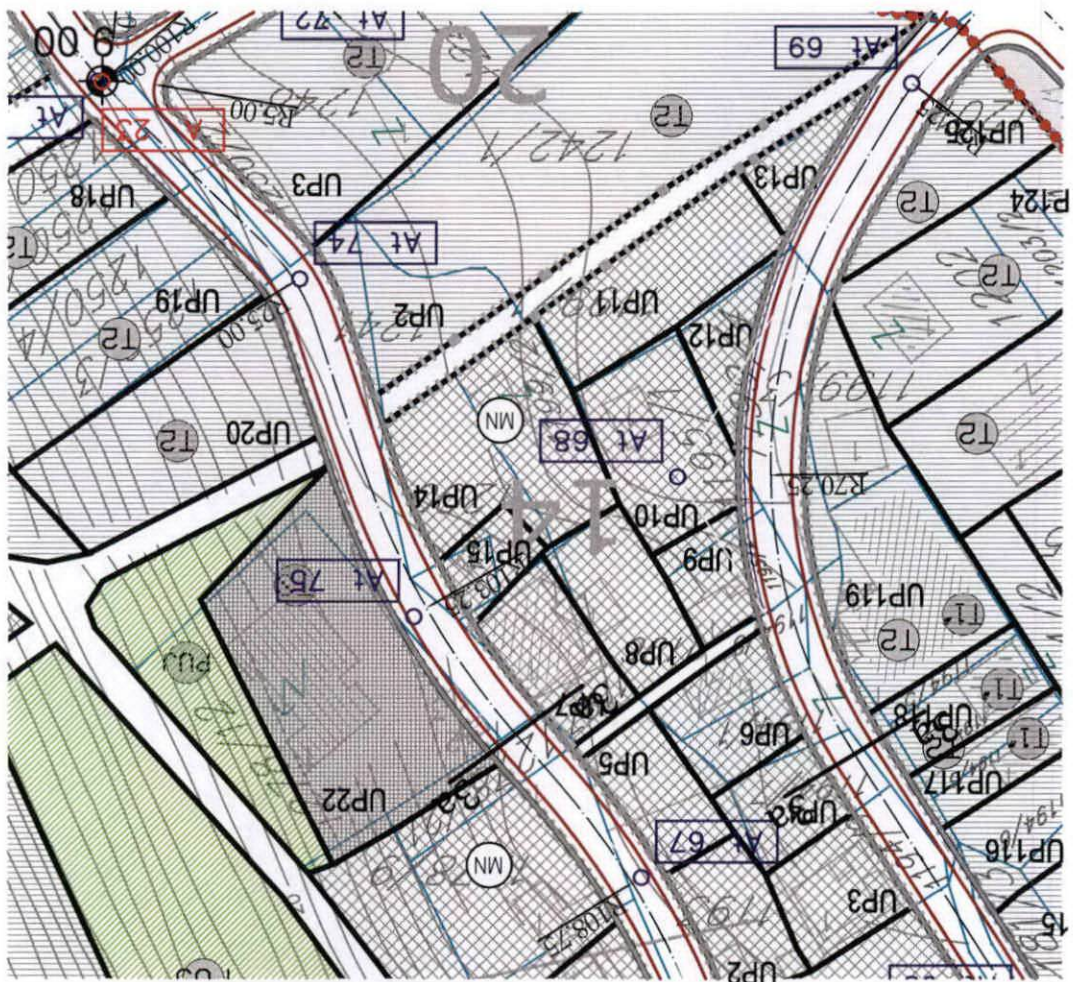
## LEGENDA

-  GRANICA ZAHVATA
-  GRANICA PPPN MD
-  BROJ I GRANICA KATASTARSKE PARCELE
-  GRANICA URBANISTIČKE PARCELE
-  BROJ URBANISTIČKE PARCELE
-  GRANICA BLOKA
-  BROJ BLOKA

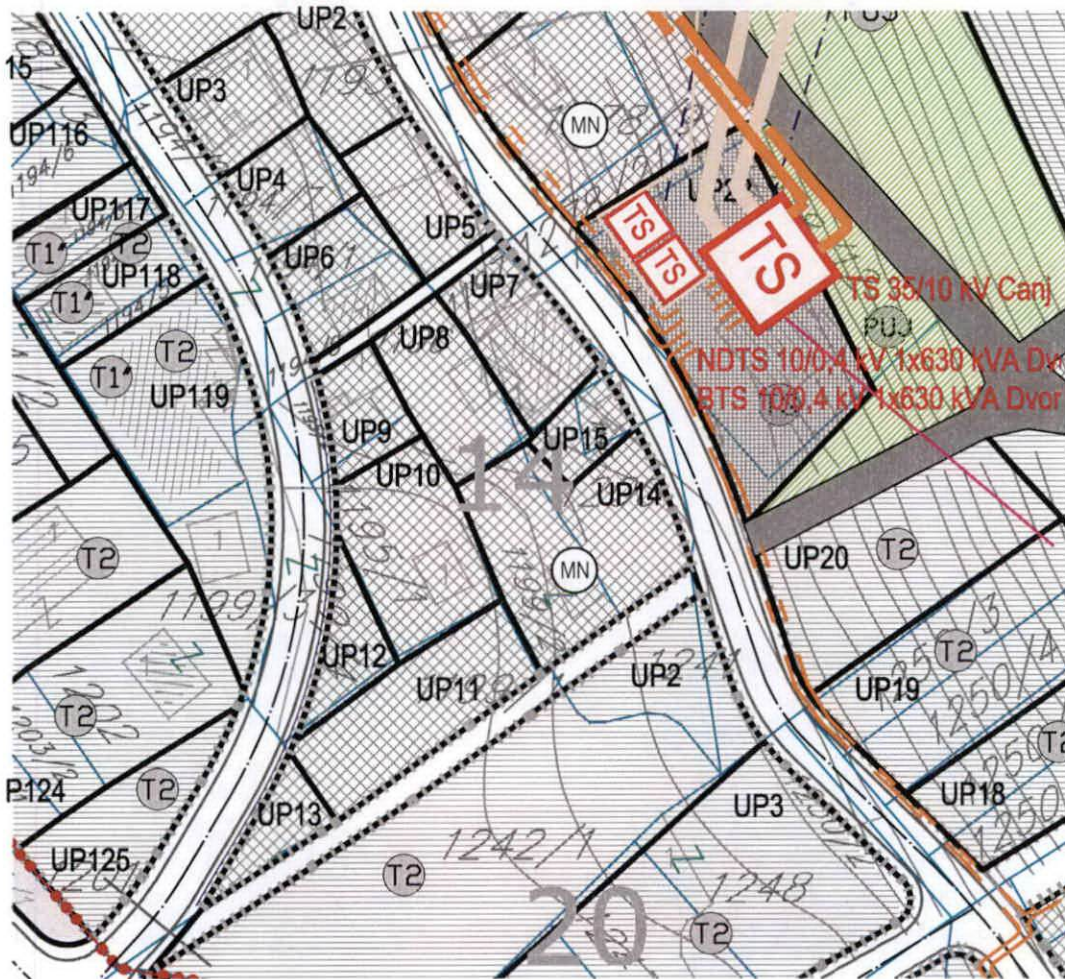
## SAOBRAĆAJNE POVRŠINE

-  KOLSKA SAOBRAĆAJNICA
-  TROTOAR
-  KOLSKO-PJEŠAČKE POVRŠINE









ČANJ II  
 detaljni urbanistički plan:



**Opština Bar**  
 Sektor za urbanizam i izdavanje projekata

**ČANJ II**

**Opština Bar**

**CAU Centar za Arhitekturu i Urbanizam**

**Opština Bar**

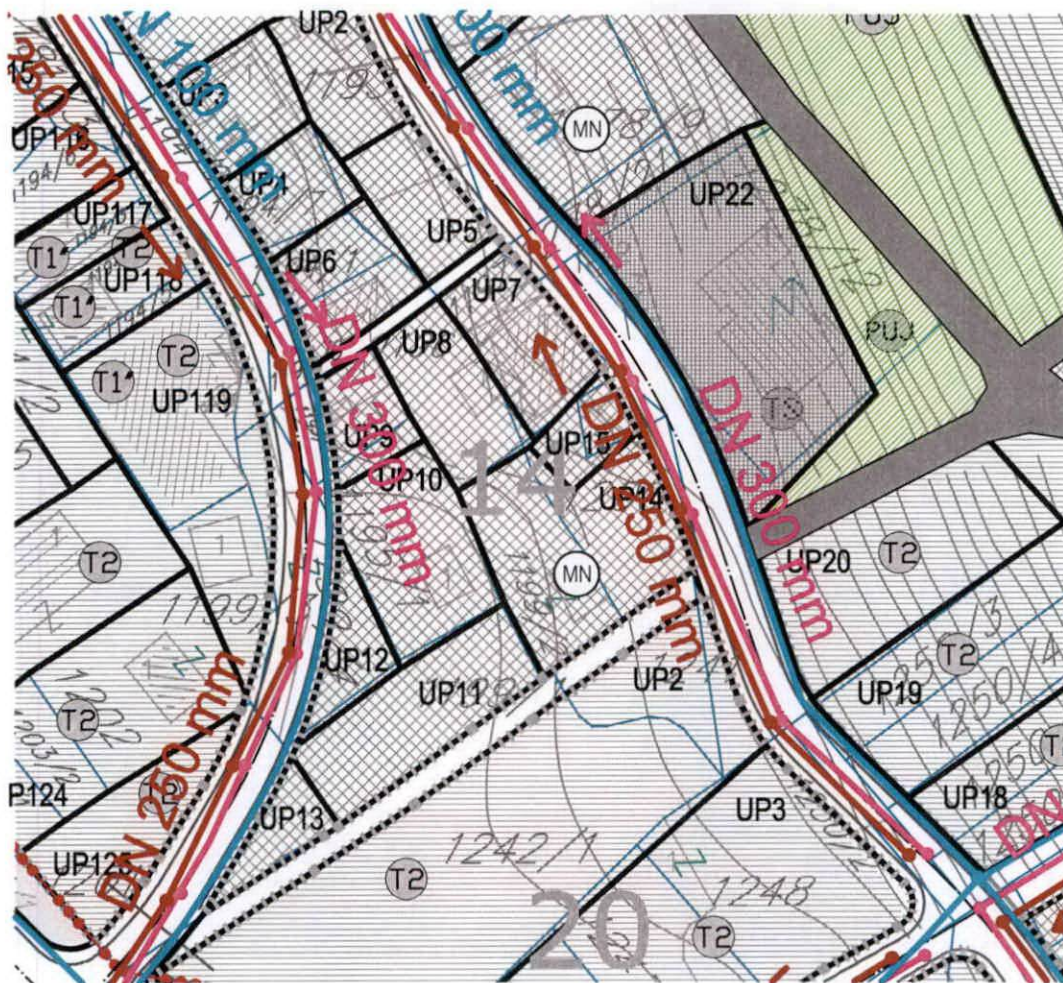
**CAU Centar za Arhitekturu i Urbanizam**

**CAU**  
 Centar za Arhitekturu i Urbanizam

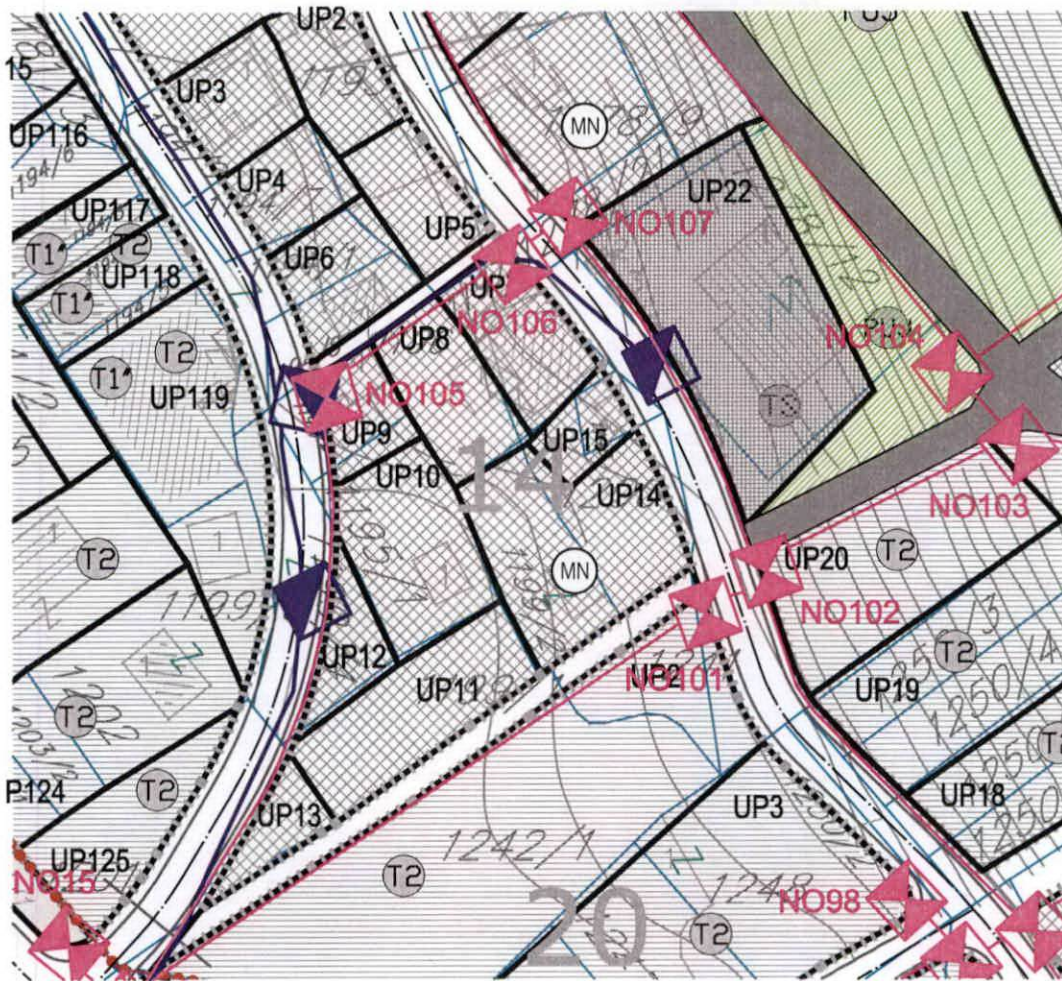
**LEGENDA**

- GRANICA ZAHVATA
- GRANICA PPN MD
- BROJ I GRANICA KATARSKE PARCELE
- GRANICA URBANISTIČKE PARCELE
- BROJ URBANISTIČKE PARCELE
- GRANICA BLOKA
- BROJ BLOKA
- HIDROTEHNIČKA INFRASTRUKTURA
- VODOVOD
- FEKALNA KANALIZACIJA
- ATMOSFERSKA KANALIZACIJA
- POTOK
- IZMJEŠTENI VODOVOD
- ZONA ZAŠTITE OKO ČEJVOVODA (1-m OD OSOVINE ČEJVOVODA)









Na osnovu člana 47 i 163 Zakona o uređenju prostora i izgradnji objekata («Sl. list CG», br. 53/08, 40/10, 34/11, 40/11, 47/11, 35/13, 39/13) i člana 41 Statuta Opštine Bar («Sl. list CG - opštinski propisi», br. 06/11) Skupština opštine Bar, na XIX sjednici održanoj 29. 03. 2013. godine, donijela je

**ODLUKU  
O DENOŠENJU DETALJNOG URBANISTIČKOG PLANA  
«ČANJ II»**

**Član 1**

Donosi se planski dokument detaljni urbanistički plan «Čanj II» (u daljem tekstu: Plan).

**Član 2**

Plan zahvata površine od cca 91 ha. Granica zahvata definisana je u grafičkom dijelu plana.

**Član 3**

Plan se donosi za period prve etape realizacije Generalnog urbanističkog plana Bara («Sl. list CG - opštinski propisi», br. 08/07).

**Član 4**

Plan se sastoji od tekstualnog i grafičkog dijela.

Grafički dio sadrži sledeće priloge:

- Otvorena topografsko-katastarska podloga 1:1000
- Katastarska podloga 1:1000
- Izvod iz «GUP-a Bar 2020» - namjena površina 1:10000
- Izvod iz «GUP-a Bar 2020» - sinhron plan infrastrukture 1:5000
- Izvod iz «DUP-a Čanj II» iz 1978. god. 1:2500
- Postojeće korišćenje prostora 1:1000
- Plan namjene površina 1:1000
- Plan parcelacije, regulacije i nivelacije 1:1000
- Plan saobraćajne infrastrukture 1:1000
- Plan elektroenergetske infrastrukture 1:1000
- Plan hidrotehničke infrastrukture 1:1000
- Plan elektronskih komunikacija 1:1000
- Plan pejzažne arhitekture 1:1000

**Član 5**

Donošenjem ove Odluke utvrđuje se javni interes za izgradnju planiranih objekata i uređenje prostora.

**Član 6**

Danom stupanja na snagu ove Odluke prestaje da važi Odluka o donošenju detaljnog urbanističkog plana «Čanj II» («Službeni list SRCG - opštinski propisi», broj 20/78).

**Član 7**

Ova odluka stupa na snagu ozmog dana od dana objavljivanja u «Službenom listu CG - opštinski propisi».


Broj: 030- 408  
Bar, 29. 03. 2013. godine

Skupština opštine Bar

Predsjednik,  
Bronka Niketić, s.r.



## detaljni urbanistički plan: ČANJ II

obrađivač plana	CAU Centar za Arhitekturu i Urbanizam		registarska šifra: CAU_DUP_08.07.21_03
naručilac	OPŠTINA BAR		odluka o izradi plana: br. 031-624 Bar, 05. mart 2008
naziv planskog dokumenta	Detaljni urbanistički plan "ČANJ II"		godina izrade plana: 2013
faza planskog dokumenta	Plan		Razmjera: 1:1000

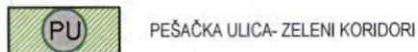
## LEGENDA

	GRANICA ZAHVATA
	GRANICA PPPN MD
	BROJ I GRANICA KATASTARSKE PARCELE
	GRANICA URBANISTIČKE PARCELE
	BROJ URBANISTIČKE PARCELE
	GRANICA BLOKA
	BROJ BLOKA

### ŠUMSKE POVRŠINE



### ZELENE POVRŠINE JAVNE NAMJENE

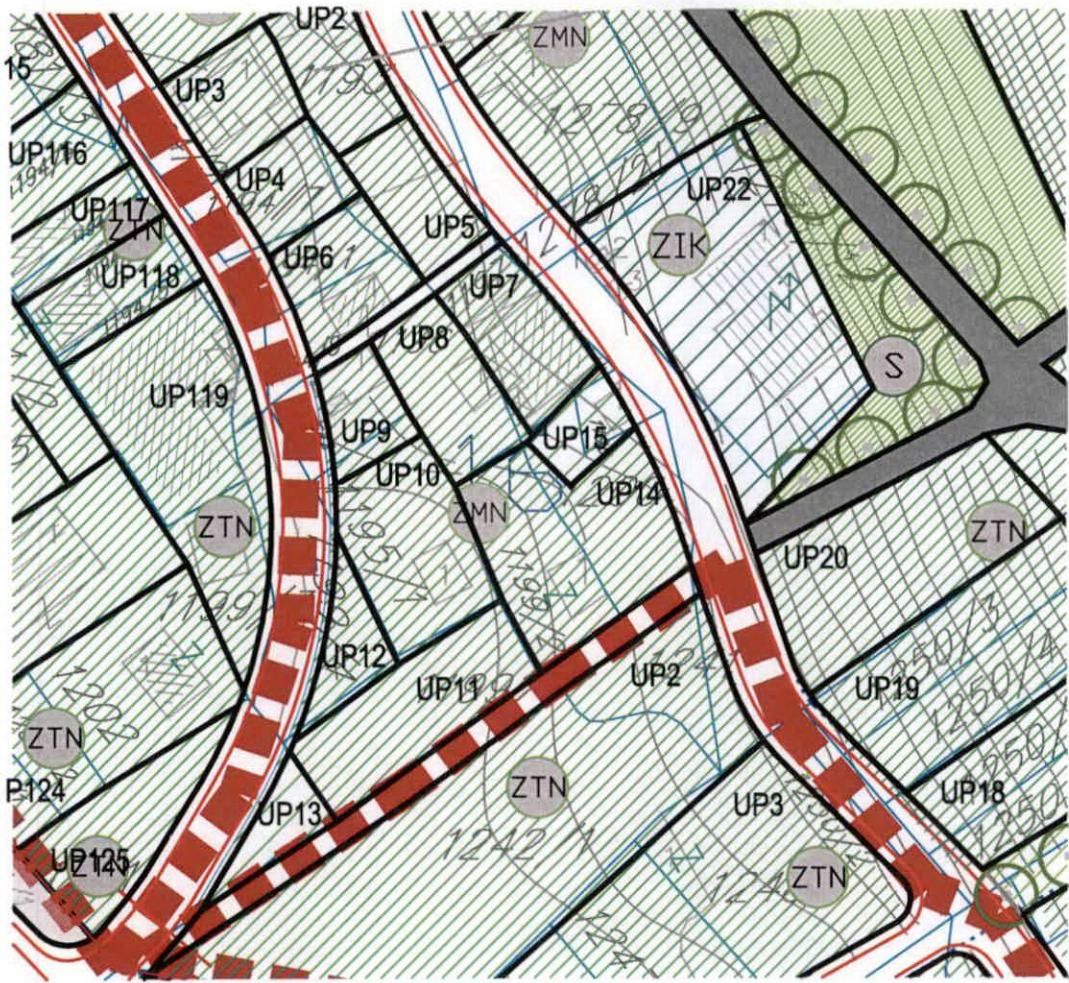


### ZELENE POVRŠINE OGRANIČENE NAMJENE



### ZELENE POVRŠINE SPECIJALNE NAMJENE





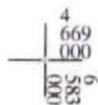
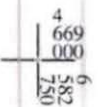
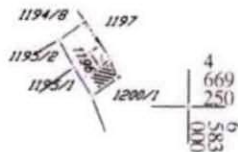
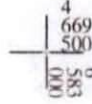

CRNA GORA  
UPRAVA ZA NEKRETNINE  
PODRUČNA JEDINICA: BAR  
Broj: 460-dj-1651/2019  
Datum: 24.09.2019.



Katastarska opština: MIŠIĆI  
Broj lista nepokretnosti:  
Broj plana: 7  
Parcela: 1196

# KOPIJA PLANA

Razmjera 1: 2500



IZVOD IZ DIGITALNOG PLANA  
Obradio:



Ovjerava  
Službeno lice:

## UPRAVA ZA NEKRETNINE

PODRUČNA JEDINICA  
BAR

Broj: 102-956-21385/2019

Datum: 24.09.2019.

KO: MIŠIĆI

Na osnovu člana 173 Zakona o državnom premjeru i katastru nepokretnosti ("Sl. list RCG" br. 29/07, "Sl. list CG" br. 73/10, 032/11, 040/11, 043/15, 037/17 i 17/18), postupajući po zahtjevu , , za potrebe izdaje se

## LIST NEPOKRETNOSTI 1673 - PREPIS

## Podaci o parcelama

Broj	Podbroj	Broj zgrade	Plan Skica	Datum upisa	Potes ili ulica i kućni broj	Način korišćenja Osnov sticanja	Bon. klasa	Površina m <sup>2</sup>	Priloh
1196			7 12	24/12/2009	ČANJ	Dvoršće NASLJEDE		139	0,100
1196		1	7 12	24/12/2009	ČANJ	Zgrada za odmor(vikendica) NASLJEDE		36	0,100
1196		2	7 12	24/12/2009	ČANJ	Zgrada za odmor(vikendica) NASLJEDE		65	0,100
Ukupno								240	0,00

## Podaci o vlasniku ili nosiocu

Matični broj - ID broj	Naziv nosioca prava - adresa i mjesto	Prava	Obim prava
601000061365	JEVTIĆ JEVTO MARIJAN UL. KRALJA PETRA BR. 16 SMEDEREVO Smederevo	Sukorišćenje	1/8
1504933190023	ADAMOVIĆ VASO SIMO LAZOVIĆ 7 JULI BR. 74 LOZOVIK Lozovik	Sukorišćenje	3/4
0401953220029	STIJOVIĆ - STEVAN ULJOVANA TOMAŠEVIĆA BR. 45 Bar	Sukorišćenje	1/8

## Podaci o objektima i posebnim djelovima

Broj	Podbroj	Broj zgrade	Način korišćenja Osnov sticanja Sobnost	PD Godina izgradnje	Spratnost/ Sprat Površina	Prava Vlasnik ili nosilac prava Adresa, Mjesto
1196		1	Zgrada za odmor(vikendica) NASLJEDE	987	P 36	/
1196		1	Stambeni prostor NASLJEDE 10	1	P 34	Sukorišćenje 1/8 JEVTIĆ JEVTO MARIJAN 601000061365 UL. KRALJA PETRA BR. 16 Sukorišćenje 3/4 ADAMOVIĆ VASO SIMO 1504933190023 LAZOVIĆ 7 JULI BR. 74 LOZOVIK Sukorišćenje 1/8 STIJOVIĆ - STEVAN 0401953220029 ULJOVANA TOMAŠEVIĆA BR. 45
1196		2	Zgrada za odmor(vikendica)		65	/



### Podaci o objektima i posebnim djelovima

Broj	Podbroj	Broj zgrade	Način korišćenja Osnov sticanja Sobnost	PD Godina izgradnje	Spratnost/ Sprat Površina	Prava Vlasnik ili nosilac prava Adresa, Mjesto
1196		2	Stambeni prostor NASLJEDE 20  Zgrada za odmor(vikendica)	1	P 52  65	Sukorišćenje JEVTIĆ JEVTO MARIJAN UL. KRALJA PETRA BR. 16 Sukorišćenje ADAMOVIĆ VASO SIMO LAZOVIĆ 7 JULI BR. 74 LOZOVIK Sukorišćenje STIJOVIĆ - STEVAN ULJOVANA TOMAŠEIVČA BR. 45 Sukorišćenje JEVTIĆ JEVTO MARIJAN UL. KRALJA PETRA BR. 16 Sukorišćenje ADAMOVIĆ VASO SIMO LAZOVIĆ 7 JULI BR. 74 LOZOVIK Sukorišćenje STIJOVIĆ - STEVAN ULJOVANA TOMAŠEIVČA BR. 45
						1/8 6010000061365 3/4 1504933190023 1/8 0401953220029 1/8 6010000061365 3/4 1504933190023 1/8 0401953220029

### Podaci o teretima i ograničenjima

Broj	Podbroj	Broj zgrade	PD	Redni broj	Način korišćenja	Datum upisa Vrijeme upisa	Opis prava
1196		2		2	Zgrada za odmor(vikendica)	16/09/2004	Nema dozvolu

Naplata takse je oslobođena na osnovu člana 17 Zakona o administrativnim taksama ("Sl.list CG, br. 18/19). Naplata naknade oslobođena je na osnovu člana 174 Zakona o državnom premjeru i katastru nepokretnosti ("Sl. list RCG" br. 29/07, "Sl. list CG" br. 73/10, 032/11, 040/11, 043/15, 037/17 i 17/18).



Ovlašćeno lice:

Mrdjan Kovačević dipl.pravnik

**SPISAK PODNIJETIH ZAHTJEVA NA NEPOKRETNOSTIMA**

Br. parcele podbroj	Zgrada	Predmet	Datum i vrijeme	Podnosilac	Sadržina
	PD				
196/0		102-2-954-1393/1-2019	05.04.2019 11:55	GRIVIĆ ALEKSANDRA	ZA SPROVODJENJE ELABORATA SA NOTARSKIM ZAPISOM ZA KAT.P: 1278/21, 1194/8, 1200 KO MIŠIĆI

## TEHNIČKI USLOVI

Za izradu projektne dokumentacije za priključenje na hidrotehničku infrastrukturu

### a) Opšti dio

#### Vodovod:

- o Za registrovanje utroška vode cijelog objekta potrebno je ugraditi vodomjer u šahti u skladu sa tehničkim propisima. Šaht treba da bude lociran u posjedu investitora, 1m od ivice parcele gledajući iz pravca mjesta priključenja na ulični cjevovod. Predvidjeti posebno mjerenje potrošnje vode za stambeni i poslovni dio objekta.
- o Mjerenje isporučenih količina vode u objektima koji će se graditi ili postavljati na teritoriji Opštine Bar će se vršiti sledećim vodomjerima:
  - a) U objektima za individualno stanovanje – višestambenim vodomjerima sa mokrim ili suvim mehanizmom klase tačnosti »C« ili više i pripremom za daljinsko očitavanje putem radio veze.
  - b) U objektima za kolektivno stanovanje – višestambenim vodomjerom sa mokrim ili suvim mehanizmom klase tačnosti »C« ili više i sistemom za daljinsko očitavanje putem radio veze.
  - c) U objektima za obavljanje djelatnosti ili za smještaj sa profilom priključka na javni vodovod od 50mm ili većim – kombinovanim elektromagnetnim ili ultrazvučnim vodomjerom istog profila sa mogućnošću daljinskog.
  - d) U poslovnim prostorima u objektu – višestambenim vodomjerom sa mokrim ili suvim mehanizmom klase »C« ili više i sistemom za daljinsko očitavanje putem radio veze i radio frekventnim ventilom ispred vodomjera.
- o U objektima za kolektivno stanovanje, vodomjeri se ugrađuju u zajedničkim dijelovima stambene zgrade (hodnicima i holovima) uz obaveznu ugradnju manuelnog magnetnog ventila ispred vodomjera.
- o Za objekte sa više od četiri stambene jedinice (stambene zgrade) može se predvidjeti ugradnju kontrolnih vodomjere za svaki ulaz posebno (vertikalno). Vodovodnu šahtu obavezno izvesti sa drenažom, penjalicama i poklopcem tako postavljenim da se vodomjer ne nalazi neposredno ispod otvora poklopca. Za svaku stambenu jedinice predvidjeti ugradnju mjernih uređaja–vodomjera smještenih u kasetama na etažama, stalno dostupnim za očitavanje, kontrolu i održavanje (max jedan ormar za jedan sprat, uz mogućnost zaključavanja radi obezbjeđenja od oštećenja i krađe vodomjera). Vodomjeri sa horizontalnom osovinom se moraju postaviti isključivo horizontalno, odnosno sa vertikalnom osovinom isključivo vertikalno, sa pravim komadom cijevi 3D-5D ispred vodomjera. Ukoliko se predvidi baštenski hidrant neophodno je odrediti subjekt koji će izmiriti naknadu za utrošenu vodu.
- o Kod vodomjera profila Ø50mm i više obavezno se ispred vodomjera ugrađuje zatvarač, hvatač nečistoće, MDK komad, ravni komad za smirenje toka vode, a iza vodomjera ravni komad i zatvarač. Iza vodomjera na koji je spojena hidrantska mreža objekta ili sprinkler sistem za gašenje požara, obavezno se ugrađuje zaštitnik od povratnog toka (nepovratni ventil). Dužina ravnog dijela za smirenje toka ispred i iza vodomjera zavisi o profilu vodomjera. Prilikom dimenzionisanja vodomjernog šahta voditi računa o dimenzijama armatura i fazonskih komada koji se ugrađuju.
- o Za vrstu materijala priključka na vodovodnu mrežu predvidjeti PEHD (polietilen) ili PP (polipropilen). Maksimalno dozvoljeni profil priključka

- je Ø100mm, pri čemu profil priključka mora biti manji od profila ulične cijevi na koju se planira priključenje.
- Direktno uzimanje vode iz javne vodovodne mreže preko hidroforskih uređaja, dozvoljeno je samo kod cjevovoda prečnika Ø 200 mm i više. Uređaj za povišenje pritiska kod direktnog spoja na vodovodnu mrežu obavezno mora biti opremljen frekventnom regulacijom. Iz cjevovoda prečnika manjih od Ø200mm voda za uređaj za povišenje pritiska se može uzimati samo preko zatvorenog prelaznog rezervoara sa slobodnim nivoom vode.
- Direktno uzimanje vode iz javnog cjevovoda za sprinkler instalaciju (preko priključka za objekat) dozvoljeno je samo u slučaju kada je ulični cjevovod prečnika većeg ili jednakog Ø 250 mm. Za prečnike uličnih cjevovoda manjeg od Ø 250 mm potrebno je izgraditi rezervoar dovoljne zapremine za potrebe sprinkler instalacija. Rezervoari se u ovom slučaju pune iz uličnog cjevovoda u skladu sa hidrauličkim proračunom iz projekta.

#### *Fekalna kanalizacija:*

- Profil priključka i pad potrebno je odabrati u skladu sa izvedenim hidrauličkim proračunima, kao i na osnovu raspoloživih geodetskih kota. Minimalni profil priključka na gradsku kanalizacionu mrežu je Ø 160mm.
- Sva neophodna geodetska mjerenja i uzdužne profile, predvidjeti tehničkom dokumentacijom.
- Gradski sistem kanalizacione mreže je separatan, tako da se ne dozvoljava upuštanje atmosferskih voda u fekalnu kanalizaciju i obrnuto
- Nije dozvoljeno gravitaciono priključenje podrumskih i suterenskih etaža objekta na fekalnu kanalizaciju.
- Prilikom izrade projekta u dijelu ispuštanja otpadnih voda uzeti u obzir sve specifičnosti korisnika kanalizacije (kapacitet i tehnologija proizvodnje, količina, sastav i dinamika ispuštanja otpadnih voda, mogućnost recirkulacije i dr.), kao i ispoštovati "Pravilnik o kvaliteti i sanitarno-tehničkim uslovima za ispuštanje otpadnih voda u recipijent i javnu kanalizaciju, načinu i postupku ispitivanja kvaliteta otpadnih voda, min. broju ispitivanja i sadržaju izvještaja o utvrđenom kvalitetu otpadnih voda" (Sl.List CG br.45/08,9/10 i 26/12)
- Za materijal za izradu priključka na fekalnu kanalizaciju predvidjeti atestirane PVC kanalizacione cijevi za uličnu kanalizaciju (tjemene nosivosti min SN4) ili PP (polipropilen).
- Revizionna okna mogu biti kružnog ili četvrtastog poprečnog presjeka, monolitne AB, montažne AB i poliesterske izrade.
- Na mjestima gdje je moguć uticaj morske vode predvidjeti šahte od poliestera.

#### *Atmosferska kanalizacija*

- Neophodno je izvesti proračun oticanja sa predmetne parcele, krovova i uređenih površina i odabrati adekvatan profil priključka.
- Sa izvršenim geodetskim mjerenjima, dati uzdužne profile odvodnih kanala i raspoložive padove samog priključka.
- Revizionna okna i kišne slivnike projektovati u skladu sa tehničkim propisima za ovu vrstu djelatnosti.
- Za materijal za izradu priključka na atmosfersku kanalizaciju predvidjeti PVC ili PE (polietilen).
- Predvidjeti separatore za prečišćavanje voda sa parkinga i saobraćajnica, prije upuštanja ovih voda u gradsku atmosfersku kanalizaciju. Isto važi za sve zatvorene prostore u objektu koji služe za parkiranje automobila (garaže) površine veće od 50m<sup>2</sup>.
- Revizionna okna mogu biti kružnog ili četvrtastog poprečnog presjeka, monolitne AB, montažne AB i poliesterske izrade.

- o Na mjestima gdje je moguć uticaj morske vode predvidijeti šahte od poliestera

**b) Postojeće hidrotehničke instalacije**

- o U slučaju da je u granicama urbanističke parcele trasirana postojeća vodovodna cijev, koja se zadržava u planskom dokumentu, ili je planirana izgradnja nove mreže, neophodno je pridržavati se odredbi »Pravilnika o određivanju i održavanju zona i pojaseva sanitarne zaštite izvorišta i ograničenjima u tim zonama« („Službeni list Crne Gore“, br. 66/09 od 2. oktobra 2009.god.  
Član. 32 - Pojas sanitarne zaštite određuje se oko glavnih cjevovoda i u zavisnosti od konfiguracije terena iznosi po 2m od osovine cjevovoda sa obje strane, a za cjevovode za vodosnabdijevanje do 200 stanovnika po 1m od osovine cjevovoda sa obje strane. U pojasu zaštite nije dozvoljena izgradnja objekata, postavljanje uređaja i vršenje radnji koje na bilo koji način mogu zagaditi vodu ili ugroziti stabilnost cjevovoda.  
Za cjevovode profila DN 200mm i veće, u slučaju izgradnje objekata na trasi cjevovoda u zoni sanitarne zaštite, neophodno je obezbijediti slobodan prostor svijetlog otvora širine 4,0m i visine 3,0m.
- o Ako u granicama urbanističke parcele već postoji ili je planirana izgradnja fekalnog odnosno atmosferskog kolektora, nije dozvoljena izgradnja objekata, postavljanje uređaja i vršenje radnji u pojasu od 2m od osovine kolektora, koje na bilo koji način mogu ugroziti stabilnost cjevovoda.

**c) Posebni dio**

*Priključenje na hidrotehničku infrastrukturu*

- o Priključenje objekta na hidrotehničku infrastrukturu (vodovod, fekalnu i atmosfersku kanalizaciju) predvidijeti u skladu sa prostorno planskim dokumentom faza hidrotehnika.

**d) Tehnička opremljenost projekta hidrotehničkih instalacija**

**I) Projekat unutrašnjih instalacija objekta**

- Projekat treba da sadrži sve tekstualne i grafičke priloge za glavni projekat u skladu sa Pravilnikom o načinu izrade i sadržini tehničke dokumentacije. Projekat unutrašnjih instalacija vodovoda i kanalizacije treba izraditi u skladu s pravilima struke i odredbama važeće zakonske regulative, a mora obuhvatiti interne instalacije vodovoda i kanalizacije.

**II) Projekat uređenja**

- U projektu dostaviti preglednu situaciju u odgovarajućoj razmjeri sa jasno naznačenim mjestom priključenja na gradsku ulični vodovodnu i kanizacionu mrežu.
- Na situaciji prikazati položaj sa naznačenim međusobnim rastojanjem planiranog objekta od postojećih i planiranih hidrotehničkih instalacija.
- Projektom obavezno prikazati detalj vodomjernog šahta - vodoinstalaterski i građevinski, sa specifikacijom i pravim dimenzijama fazonskih komada i armatura da bi dokazali usvojene dimenzije, osnovu i presjek kao i njegovu lokaciju na situaciji.

321 Tehnički direktor,  
Alvin Tombarević

*[Handwritten signature]*



Izvršni direktor,  
Zoran Pajović

*[Handwritten signature]*