

OBRAZAC

URBANISTIČKO-TEHNIČKI USLOVI

1	<p style="text-align: center;"><u>Sekretarijat za uređenje prostora</u></p> <p>Broj: 07-352/19-897</p> <p>Datum: 24.09.2019. godine</p>	 <p>Crna Gora O P Š T I N A B A R</p>
2	<p>Sekretarijat za uređenje prostora Opštine Bar, postupajući po zahtjevu Zornić Murata iz Tutina, za izdavanje urbanističko-tehničkih uslova, a na osnovu člana 74 Zakona o planiranju prostora i izgradnji objekata (»Sl. list CG«, broj 64/17, 44/18, 63/18 i 11/19), člana 1 Uredbe o povjeravanju dijela poslova Ministarstva održivog razvoja i turizma jedinicama lokalne samouprave (»Sl. list CG«, broj 87/18) i DUP-a »Polje Zaljevo« (»Sl. list CG - opštinski propisi«, broj 27/12) izdaje:</p>	
3	<p>URBANISTIČKO-TEHNIČKE USLOVE za izradu tehničke dokumentacije</p>	
4	<p>Za izradu tehničke dokumentacije za gradjenje novog objekta na urbanističkim parcelama (lokacijama) br. 1061 i 1060/2, koju formira katastarska parcela br. 1061 i 1060/2 KO Tomba, u okviru urbanističke cjeline-bloka broj 4, u zoni »CD«, u zahvatu DUP-a »Polje Zaljevo«.</p> <p>Napomena:</p> <ul style="list-style-type: none"> - Konačna lokacija (katastarske parcele koje čine predmetnu urbanističku parcelu, površina urbanističke odnosno dijela urbanističke parcele - lokacije na kojoj se gradi objekat) će se odrediti u fazi izrade glavnog projekta, a nakon izrade Elaborata parcelacije od strane licencirane geodetske organizacije koja posjeduje licencu. - Urbanističke parcele prikazane u ovom planu odgovaraju katastarskim parcelama. Na svim grafičkim priložima su prikazane postojeće granice katastarskih parcela koje se zadržavaju i u skladu sa Planom mogu biti definisane kao urbanističke parcele. Prikazane su takođe i granice katastarskih parcela i inicijative građana (date u posebnom grafičkom prilogu), na osnovu dostavljenih katastarsko geodetskih podloga - kopija plana pojedinih parcela (inicijative građana i primjedbe u toku Javne rasprave), a koje se mogu tretirati kao urbanističke, u skladu sa uslovima iz ovog plana. 	
5	PODNOŠILAC ZAHTJEVA:	<u>Zornić Murat</u>
6	POSTOJEĆE STANJE:	
	<p>Opis lokacije – u svemu prema izvodu iz planskog dokumenta DUP »Polje Zaljevo« Izmjene i dopune- grafički prilog Postojeće stanje.</p>	

7

PLANIRANO STANJE:

7.1

Namjena parcele odnosno lokacije su:

Lokacija se nalazi u zoni Centralne djelatnosti (CD)

Opšti uslovi za izgradnju objekata

- Objekte na urbanističkoj parceli postavljati kao slobodnostojeće ili eventualno jednostrano uzidane, odnosno dvojne objekte u slučaju kada je parcela nedovoljne širine; dozvoljena je izgradnja objekta na granici parcele uz saglasnost vlasnika susjedne parcele.
- Dvorišni traktovi ne moraju biti dvojno uzidani, pri čemu je udaljenost od druge bočne granice parcele najmanje 2.5m.
- Otvaranje prozora stambenih i poslovnih prostorija na bočnim fasadama dozvoljeno je ukoliko je udaljenost od granice parcele najmanje $\frac{1}{4}$ visine stambenog objekta, odnosno $\frac{1}{2}$ visine objekta druge namjene (poslovanje, proizvodnja, sport).
- U stambenim zonama, kod objekata drugih namjena koji imaju veće visine (proizvodni objekti, magacini, balon sale) udaljenost ovih objekata ne sme biti manja od $\frac{1}{2}$ visine višeg objekta.
- Visina objekta je udaljenost od nulte kote do kote vijenca i ne smije biti veća od one koja je zadata za određenu zonu. Nulta (apsolutna) kota je tačka presjeka linije terena i vertikalne ose objekta.
- Ulaze u prizemlja novoplaniranih objekata sa djelatnostima u prizemlju projektovati na nivou kote trotoara odnosno najviše 0,20m.
- Građevinski elementi na nivou prizemlja poslovnih i stambenih objekata koji imaju lokale u prizemlju, a nalaze se na regulaciji bloka mogu preći građevinsku liniju najviše:
 - transparentne bravarske konzolne nadstrešnice - 2.0m, na visini iznad 4.0m
 - platnene nadstrešnice sa bravarskom konstrukcijom - 1.0m, na visini iznad 4.0m
 - konzolne reklame - 1.0m, na visini iznad 4.0m
- Građevinski elementi (erkeri, balkoni, nadstrešnice i sl.) mogu preći građevinsku liniju najviše 1.0m, na najviše 50% površine ulične fasade;
- Horizontalna projekcija linije ispusta može biti najviše pod uglom od 45 stepeni od najbližeg otvora na susjednom objektu.
- Nagib krovne ravni uskladiti sa klimatskim uslovima. Rješenjem kosih krovova obezbjediti da se voda sa krova objekta sliva na sopstvenu parcelu.
- U oblikovnom smislu novi objekti, kako poslovni i proizvodni, tako i stambeni treba da budu uklopljeni u okolni ambijent i to upotrebom kvalitetnih materijala i savremenim arhitektonskim rješenjima.
- Posebnu pažnju posvetiti oblikovanju ugaonih objekata i njihovom uklapanju u građevinske linije susjednih objekata u skladu sa propisanim udaljenostima.
- Preporučuje se, da se potrebe za parkiranjem rješavaju na sopstvenoj parceli u skladu sa normativima za datu namjenu, ili (ukoliko ne postoje prostorne mogućnosti na parceli) ovo pitanje se može riješiti u okviru druge urbanističke parcele u bloku,.
- Minimalna širina internog kolskog prolaza je 2,5m.
- Pri izgradnji podzemnih etaža obratiti pažnju na nivo podzemnih voda i geotehničke preporuke,
- Obavezno ozeleneti površinske parkinge i slobodne i manipulativne prostore.
- Dozvoljena je izgradnja pomoćnih objekata na parceli, ali u skladu sa zadatim urbanističkim parametrima koji se računaju za sve objekte na parceli.
- Ograda se postavlja na granice urbanističkih parcela. Živa ograda se postavlja u osovini granice između urbanističkih parcela, a transparentna (djelimično zidana) ograda u potpunosti na urbanističkoj parceli koja se ograđuje, osim kada na osnovu međusobnog dogovora vlasnika susjednih parcela može postaviti u osovini granice.

Centralne djelatnosti (CD) – komercijalni sadržaji, centralne institucije privrede, uprava i kultura, stanovanje - dijelovi urbanističkih cjelina 1, 2, 3, 4, 5, 6, 7, 8, 9, 10 i cijeli blok 11

Namjena parcele definiše se kroz osnovnu namjenu objekta i kroz djelatnosti koje su

Ove namjene su planirane uz glavne saobraćajnice, u pojasu približne širine 55,0 do 130,0m. Na ovom prostoru je planirano postepeno formiranje poslovno komercijalne zone u skladu sa urbanističkim parametrima za zone srednje i velike gustine. Dozvoljena je izgradnja poslovnih i komercijalnih objekata, zatim ugostiteljski objekti, trgovački centri, objekti za smještaj, objekti za upravu i administraciju, kulturu, zdravstvo, sport i rekreaciju (fiskulturne i fitnes dvorane sa pratećim sadržajima), vjerski objekti i ostali društveni sadržaji. Planirani su takođe stambeni objekti sa djelatnostima i bez njih i stanice za snabdijevanje gorivom (uz obavezu dobijanja uslova i saglasnosti u skladu sa Zakonom). Urbanistički parametri za sadržaje centralnih djelatnosti su sljedeći:

- indeks izgrađenosti do 2,5,
- indeks zauzetosti do 0,5%,
- procjenat ozelenjenih površina na parceli do 20%,
- najveća spratnost P+5 (šest nadzemnih etaža).
- udaljenost objekata od bočnih granica parcele
 - 1/4h objekta u odnosu na fasadu sa stambenim/poslovnim prostorijama, ne manje od 4,0m
 - 1/8h objekta u odnosu na fasadu sa pomoćnim prostorijama, ne manje od 3,0m
- izgradnja objekata na granici parcele (ili jednostrano uzidanih objekata) je moguća isključivo uz saglasnost vlasnika susjedne parcele, broj parking mjesta obezbjediti u skladu sa normativima korigovanim u odnosu na stepen korekcije za Bar (koji iznosi 0,5):
 - 15 PM/1.000m² površine poslovanja - (lokalni uslovi 5-20PM)
 - 30 PM/1.000m² površine trgovine - (lokalni uslovi 5-20PM)
 - 60 PM/1.000m² površine restorana - (lokalni uslovi 20-100PM),
 - 8 PM /1.000m² stambene površine - (lokalni uslovi 6-9PM),
 - 15 PM/1.000m² površine hotela (objekata za smještaj) - (lokalni uslovi 10-20PM),
 - 12PM/100 posjetilaca za sportske dvorane
- potrebe za parkiranjem vozila rješavati isključivo na sopstvenoj parceli u garaži u okviru objekta, ili na slobodnom prostoru na parceli,
- garažu predvidjeti u suterenskom ili podrumskom dijelu objekta,
- garažu graditi isključivo u okviru zone građenja, tako da ne prelazi zadatu građevinsku liniju.
- podrum se ne može koristiti kao koristan prostor, već samo za pomoćne prostorije, (ostave, podstanice za grejanje, radionice),
- ukoliko parcela – lokacija obuhvata dvije različite namjene, parametri se određuju na osnovu pretežne namjene (koja zauzima 51% parcele/lokacije i više),
- ukoliko je površina parcele manja od zadate Planom (400,0m²), moguća je izgradnja objekata u skladu sa sljedećim parametrima:
 - indeks izgrađenosti do 1,2,
 - indeks zauzetosti do 0,4,
 - najveća spratnost P+2+Pk.
- Planom je predviđena mogućnost objedinjavanja više katastarskih parcela u jednu urbanističku parcelu,
- materijalizacija: obradu fasada predvidjeti od prirodnog autohtonog kamena i maltera bijele ili druge pastelne (svijetle) boje. Afirmisati upotrebu prirodnih materijala, što podrazumjeva upotrebu drveta za izradu pergola, sjenila na terasama, ograda, mobilijara, škura na prozorima i sl, uz mogućnost upotrebe i savremenih materijala,
- planirati energetske efikasnu gradnju,
- neizvažno uređenje bazirati na potpunoj povezanosti sa okolnim prostorom. kako

- estetski, tako i funkcionalno. Dati prednost autohtonim botaničkim vrstama i zatečenoj vegetaciji pri izboru hortikulturnog rješenja.

Površine za sport i rekreaciju u zoni centralnih djelatnosti

U okviru zona centralnih djelatnosti planirani su oni sportski sadržaji koji mogu da se usklade sa urbanističkim parametrima za ovu zonu, koji uslovljavaju veće gustine izgradnje, pa sve sadržaje treba planirati u objektima koji mogu biti manje sale za različite sportske aktivnosti, teretane, fitnes centri, kuglane, sa svlačionicama, mokrim čvorom, ostavama i manjim ugostiteljskim sadržajima, isključivo u funkciji sportskih sadržaja. Kod planiranja sadržaja sporta i rekreacije predvidjeti urbanističke parametre i pravila gradnje u skladu sa zonom u kojoj se nalaze.

Ukoliko se u okviru ove zone, na pojedinim urbanističkim parcelama/lokacijama planira uređenje površina i izgradnja objekata namjenjenih malim sportovima, parametre uskladiti sa sljedećim uslovima:

- indeks izgrađenosti na parceli: maks. 1,0
- indeks zauzetosti parcele: maks. 0,5,
- spratnost objekata do P+2,
- najmanja širina fronta građevinske parcele – 15,0m,
- najmanji procenat ozelenjenih površina na parceli bez parkinga 20%,
- visina objekta 12,0m,
- najmanja udaljenost građevinske od regulacione linije 5,0m,
- najmanja udaljenost objekta od granice parcele – 1/2 visine objekta, (važi i za montažne objekte – balone), ,
- objekat se može graditi na granici parcele uz obaveznu saglasnost susjeda (vlasnika parcele na čijoj granici se gradi),
- parkiranje isključivo u okviru parcele – 1PM/10 sedišta (posetilaca) i za zaposlene 1PM/50,0m² poslovnog prostora,
- otvoreni tereni se ne uzimaju u obzir pri obračunu zauzetosti urbanističke parcele,
- materijalizacija: obradu fasada objekata predvidjeti od prirodnog autohtonog kamena, stakla i maltera bijele ili druge pastelne (svijetle) boje. Afirmisati upotrebu prirodnih materijala, što podrazumjeva upotrebu drveta za izradu pergola, ograda, mobilijara, škura na prozorima uz mogućnost upotrebe i savremenih materijala,
- planirati energetska efikasnu gradnju,
- pejzažno uređenje bazirati na potpunoj povezanosti sa okolnim prostorom, kako estetski, tako i funkcionalno, a pri izboru hortikulturnog rješenja prednost dati autohtonim botaničkim vrstama i zatečenoj vegetaciji.

7.2. Pravila parcelacije:

- Urbanistička parcela je dio prostora koji obuhvata jednu ili više katastarskih parcela, ili njihovih dijelova i koju zadovoljava uslove za izgradnju propisane ovim planom.
- Urbanističku parcelu formirati na osnovu smjernica utvrđenih ovim planom, za predmetnu zonu, odnosno namjenu.
- Minimalna površina urbanističke parcele (lokacije) iznosi 400,0m².
- Katastarske parcele koje su manje od Planom dozvoljenog minimuma mogu biti urbanističke parcele i mogu se koristiti za izgradnju pod posebno definisanim parametrima za svaku pojedinačnu namjenu, uz preporuku da se objedine sa susjednim parcelama.
- Površina novoformirane urbanističke parcele ne može biti manja od planom zadate

- Dozvoljeno je ukрупnjavanje parcela spajanjem dve ili više parcela, ili podjela velikih parcela na manje urbanističke parcele, u skladu sa uslovima iz ovog plana koji se odnose na najmanju površinu parcele.
- Spajanjem parcela važeća pravila izgradnje za planiranu namjenu i cjelinu se ne mogu mijenjati, a kapacitet se određuje prema novoj površini urbanističke parcele.
- Podjelom postojećih parcela mogu se formirati dvije ili više novih urbanističkih parcela, pod uslovom da površina urbanističke parcele ne bude manja od Planom dozvoljenog minimuma za svaku pojedinačnu namjenu.
- Urbanistička parcela (lokacija) za izgradnju ili rekonstrukciju objekata može se odrediti u skladu sa uslovima iz Plana i za dio urbanističke parcele čija površina ne može biti manja od 400m², nezavisno od vlasništva nad njenim preostalim dijelom, pod uslovom da je za istu obezbijeđen pristup s gradske saobraćajnice ili javnog puta.
- Svaka urbanistička parcela mora imati obezbijeđen kolski pristup sa gradske saobraćajnice ili javnog puta.
- U okviru urbanističkih blokova gdje je predviđena izgradnja internih kolskih pristupa urbanističkim parcelama (lokacijama), parcelaciju uskladiti sa rješenjem saobraćaja i na osnovu međusobnog dogovora korisnika parcela.

7.3. Građevinska i regulaciona linija, odnos prema susjednim parcelama:

Regulaciona linija

Regulaciona linija je linija koja dijeli javnu površinu od površina namijenjenih za druge namjene.

Građevinska linija

Građevinska linija je linija na, iznad i ispod površine zemlje i vode, definisana grafički i numerički, do koje je dozvoljeno građenje. Ovim planom su definisane sve građevinske linije na urbanističkim parcelama, u okviru uslova za svaku pojedinačnu namjenu, odnosno zonu, (minimalne udaljenosti od regulacione linije i bočnih granica parcele). Građevinska linija koja je orijentisana prema javnoj površini je prikazana opisno i grafički na grafičkom prilogu broj 4 PLAN REGULACIJE u R 1:1000, dok su građevinske linije prema susjednim parcelama definisane opisno, za svaku pojedinačnu namjenu, ili zonu (kao udaljenosti u odnosu na granicu pripadajuće parcele).

Vertikalni gabarit

Vertikalni gabarit objekta se definiše brojem etaža i/ili maksimalnim visinama iskazanim u metrima. Maksimalna visina označava mjeru koja se računa od najniže kote okolnog terena ili trotoara do najviše kote sljemena ili ravnoga krova. Vertikalni gabarit se definiše i za nadzemne i za podzemne etaže. Etaže se definišu njihovim nazivima koji proističu iz njihovoga položaja u objektu: podzemna etaža, prizemlje, sprat, potkrovlje). Podzemna etaža je dio zgrade koji je sasvim ili više od 2/3 svoje visine ispod zemlje. Prizemlje je nadzemna etaža čija se visina određuje planom u zavisnosti od namjene. Sprat je nadzemna etaža iznad prizemlja. Potkrovlje je dio zgrade ispod kosoga krova koji se koristi u skladu sa njezinom (ukupnom ili pretežnom) namjenom i funkcijom, a čija je svijetla visina na najnižem mjestu 1,5m. Tavan je prostor ispod krova koji se može koristiti samo za odlaganje stvari. Planom je definisana najveća dozvoljena spratost, odnosno visina objekata na urbanističkoj parceli odnosno lokaciji.

Nivelacija

Planirana nivelacija terena postavljena je u odnosu na nivelaciju ulične mreže iz koje

proizlazi i nivelacija prostora za izgradnju objekata i uređenje prostora. Visinske kote na raskrscima ulica su bazni elementi za definisanje nivelacije ostalih tačaka koje se dobijaju interpolovanjem. Nivelacija svih površina je generalna, kroz izradu projektne dokumentacije ona se može preciznije i tačnije definisati u skladu sa tehničkim zahtjevima i rešenjima.


- Objekte na urbanističkoj parceli postavljati kao slobodnostojeće ili eventualno jednostrano uzidane, odnosno dvojne objekte u slučaju kada je parcela nedovoljne širine; dozvoljena je izgradnja objekta na granici parcele uz saglasnost vlasnika susjedne parcele.
- Dvorišni traktovi ne moraju biti dvojno uzidani, pri čemu je udaljenost od druge bočne granice parcele najmanje 2.5m.
- Otvaranje prozora stambenih i poslovnih prostorija na bočnim fasadama dozvoljeno je ukoliko je udaljenost od granice parcele najmanje $\frac{1}{4}$ visine stambenog objekta, odnosno $\frac{1}{2}$ visine objekta druge namjene (poslovanje, proizvodnja, sport).
- U stambenim zonama, kod objekata drugih namjena koji imaju veće visine (proizvodni objekti, magacini, balon sale) udaljenost ovih objekata ne sme biti manja od $\frac{1}{2}$ visine višeg objekta.
- Visina objekta je udaljenost od nulte kote do kote vijenca i ne smije biti veća od one koja je zadata za određenu zonu. Nulta (apsolutna) kota je tačka presjeka linije terena i vertikalne ose objekta.
- Ulaze u prizemlja novoplaniranih objekata sa djelatnostima u prizemlju projektovati na nivou kote trotoara odnosno najviše 0,20m.
- Građevinski elementi na nivou prizemlja poslovnih i stambenih objekata koji imaju lokale u prizemlju, a nalaze se na regulaciji bloka mogu preći građevinsku liniju najviše:
 - transparentne bravarske konzolne nadstrešnice - 2.0m, na visini iznad 4.0m
 - platnene nadstrešnice sa bravarskom konstrukcijom - 1.0m, na visini iznad 4.0m
 - konzolne reklame - 1.0m, na visini iznad 4.0m
- Građevinski elementi (erkeri, balkoni, nadstrešnice i sl.) mogu preći građevinsku liniju najviše 1.0m, na najviše 50% površine ulične fasade;
- Horizontalna projekcija linije ispusta može biti najviše pod uglom od 45 stepeni od najbližeg otvora na susjednom objektu.
- Nagib krovne ravni uskladiti sa klimatskim uslovima. Rješenjem kosih krovova obezbjediti da se voda sa krova objekta sliva na sopstvenu parcelu.
- U oblikovnom smislu novi objekti, kako poslovni i proizvodni, tako i stambeni treba da budu uklopljeni u okolni ambijent i to upotrebom kvalitetnih materijala i savremenim arhitektonskim rješenjima.
- Posebnu pažnju posvetiti oblikovanju ugaonih objekata i njihovom uklapanju u građevinske linije susjednih objekata u skladu sa propisanim udaljenostima.
- Preporučuje se, da se potrebe za parkiranjem rješavaju na sopstvenoj parceli u skladu sa normativima za datu namjenu, ili (ukoliko ne postoje prostorne mogućnosti na parceli) ovo pitanje se može riješiti u okviru druge urbanističke parcele u bloku,.
- Minimalna širina internog kolskog prolaza je 2,5m.
- Pri izgradnji podzemnih etaža obratiti pažnju na nivo podzemnih voda i geotehničke preporuke,
- Obavezno ozeleniti površinske parkinge i slobodne i manipulativne prostore.
- Dozvoljena je izgradnja pomoćnih objekata na parceli, ali u skladu sa zadatim urbanističkim parametrima koji se računaju za sve objekte na parceli.
- Ograda se postavlja na granice urbanističkih parcela. Živa ograda se postavlja u osovini granice između urbanističkih parcela, a transparentna (djelimično zidana) ograda u potpunosti na urbanističkoj parceli koja se ograđuje, osim kada na osnovu međusobnog dogovora vlasnika susjednih parcela može postaviti u osovini granice.

8	<p>PREPORUKE ZA SMANJENJE UTICAJA I ZAŠTITU OD ZEMLJOTRESA, KAO I DRUGE USLOVE ZA ZAŠTITU OD ELEMENTARNIH NEPOGODA I TEHNIČKO-TEHNOLOŠKIH I DRUGIH NESREĆA:</p>
	<p>Mikroseizmičkim istraživanjima utvrđeno je i na karti seizmičke mikrojejonizacije izdvojeno na području DUP-a više seizmičkih podzona u okviru IX-og stepena seizmičkog intenziteta MCS skale sa koeficijentima seizmičnosti $k_s=0,10$ do $k_s=0,14$.</p> <p>Na karti podobnosti terena za urbanizaciju u okviru područja DUP-a izdvojene su 3 osnovne kategorije (II, III i IV) i 5 podkategorija terena po podobnosti za urbanizaciju prema geološkim i seizmološkim kriterijumima. Legenda karte sadrži objašnjenja i kratak opis kategorija i podkategorija.</p> <p><u>Terani svrstani u drugu kategoriju (II)</u> su tereni pogodni za urbanizaciju uz manja ograničenja i gde treba računati na manje prethodne intervencije u tlu i na terenu. Zadovoljavaju sljedeće osnovne kriterijume: nagib terena 0-5-10° stabilan i uslovno stabilan teren sa manjim i retkim pojavama nestabilnosti, nosivost 120-200 kPa, dubina do nivoa podzemne vode 1,5 - 4 m a u Polju i do 10m, koeficijent seizmičnosti pod 0,14.</p> <p><u>Terani svrstani u treću kategoriju (III)</u> obuhvataju terene na kojima je urbanizacija moguća ali uz znatna ograničenja i veće intervencije u tlu i na terenu. Zadovoljavaju sljedeće osnovne kriterijume: nagib terena 10-30°, uslovno stabilni tereni sa češćim manjim i redjim većim pojavama nestabilnosti (nestabilni tereni), nosivost 70-120 kPa i koeficijent seizmičnosti 0,14.</p> <p><u>Terani svrstani u četvrtu kategoriju (IV)</u> obuhvataju terene nepovoljne za urbanizaciju. Ovo su tereni korita Rikavca (podkategorija IVc) u istočnom djelu područja (nagib padina preko 30°, nestabilnost terena - izrazito nestabilni, nestabilnost u seizmičkim uslovima, slaba nosivost - ispod 70 kPa i mala dubina do podzemne vode - u nivou terena i ispod 1,5 m.</p> <p>Ovo su izrazito nepogodni tereni za urbanizaciju gde su glavni otežavajući faktori: izrazita nestabilnost, velike strmine, visoka seizmičnost, izrazita erozija.</p>
9	<p>USLOVI I MJERE ZAŠTITE ŽIVOTNE SREDINE:</p>
	<p>Poštovati Zakon o procjeni uticaja na životnu sredinu ("Sl. list RCG", br. 80/05, "Sl. list CG", br. 40/10, 73/10, 40/11), Uredbu o projektima za koje se vrši procjena uticaja na životnu sredinu ("Sl. list RCG", br. 80/05, "Sl. list RCG", br. 20/07) kao i podzakonske akte koji proizilaze iz zakona.</p>
10	<p>USLOVI ZA PEJZAŽNO OBLIKOVANJE:</p>
	<p>Obradu i uređenje površina zahvaćenih planom, vršiti u skladu sa rješenjem detaljnog urbanističkog plana, a prema posebno urađenim projektima uređenja predmetne lokacije. Pejzažno uređenje bazirati na potpunoj povezanosti sa okolnim prostorom, kako estetski, tako i funkcionalno. Dati prednost autohtonim botaničkim vrstama i zatečenoj vegetaciji pri izboru hortikulturnog rješenja. Obavezno ozeleneti površinske parkinge i slobodne i manipulativne prostore. Procenat ozelenjenih površina na parceli do 20%.</p> <p>Ograda se postavlja na granice urbanističkih parcela. Živa ograda se postavlja u osovini granice između urbanističkih parcela, a transparentna (djelimično zidana) ograda u potpunosti na urbanističkoj parceli koja se ograđuje, osim kada na osnovu međusobnog dogovora vlasnika susjednih parcela može postaviti u osovini granice.</p>

11	USLOVI I MJERE ZAŠTITE NEPOKRETNIH KULTURNIH DOBARA I NJIHOVE ZAŠTIĆENE OKOLINE: Poštovati Zakon o zaštiti kulturnih dobara (»Sl.list CG«, br. 049/10 od 13.08.2010, 040/11 od 08.08.2011, 044/17 od 06.07.2017) tj. 3. Slučajna otkrića: Član 87, u kojima se navode obaveze pronalazača, kao i Član 88 – obaveze Uprave i investitora.
12	USLOVI ZA LICA SMANJENE POKRETLJIVOSTI I LICA SA INVALIDITETOM: Potrebno je omogućiti pristup lica sa posebnim potrebama u sve objekte i djelove objekata koji svojom funkcijom podrazumjevaju javni pristup. Kroz objekte i djelove objekata u kojima je omogućen rad licima sa posebnim potrebama neophodno je obezbjediti nesmetano kretanje kolica, pristup u odgovarajuće dimenzionisane liftove i sanitarne prostorije. Projektom obezbjediti nesmetan pristup, kretanje, boravak i rad lica smanjene pokretljivosti, u skladu sa Pravilnikom o bližim uslovima i načinu prilagođavanja objekata za pristup lica smanjene pokretljivosti (»Sl.list CG«, br. 48/13).
13	USLOVI ZA POSTOJEĆE OBJEKTE: /
14	USLOVI ZA OBJEKTE KOJI MOGU DA UTIČU NA BEZBJEDNOST VAZDUŠNOG SAOBRAĆAJA: /
15	USLOVI ZA OBJEKTE KOJI MOGU DA UTIČU NA PROMJENE U VODNOM REŽIMU: /
16	MOGUĆNOST FAZNOG GRAĐENJA OBJEKTA: /
17.1.	Uslovi priključenja na elektroenergetsku infrastrukturu: U svemu prema izvodu iz DUP-a »Polje Zaljevo«, grafički prilog Elektroenergetska infrastruktura i uslovima koje odredi Crnogorski elektrodistributivni sistem. Elektroenergetska infrastruktura: Upućuje se investitor da pri izradi tehničke dokumentacije (idejni projekat ili glavni projekat) mora poštovati Tehničke preporuke CEDIS-a i to: <ul style="list-style-type: none"> • Tehnička preporuka za priključenje potrošača na niskonaponsku mrežu TP-2 (dopunjeno izdanje); • Tehnička preporuka – Tipizacija mjernih mjesta; • Uputstvo i tehnički uslovi za izbor i ugradnju ograničivača strujnog opterećenja; • Tehnička preporuka TP-1b-Distributivna transformatorska stanica DTS- EPCG 10/04 kV. Tehničke preporuke dostupne su na sajtu CEDIS-a. Investitor je obavezan da od CEDIS-a pribavi potvrdu o ometanju/neometanju elektroenergetskih instalacija na urbanističkoj parceli/lokaciji.
17.2.	Uslovi priključenja na vodovodnu i kanizacionu infrastrukturu: U svemu prema izvodu iz DUP-a »Polje Zaljevo«, grafički prilog Hidrotehnička infrastruktura i tehničkim uslovima za izradu projektne dokumentacije za priključenje na hidrotehničku infrastrukturu propisanim od strane d.o.o. »Vodovod i kanalizacija« Bar.
17.3.	Uslovi priključenja na saobraćajnu infrastrukturu:

	U svemu prema izvodu iz DUP-a »Polje Zaljevo«, grafički prilog »Plan saobraćajne infrastrukture«.	
17.4.	Ostali infrastrukturni uslovi:	
	Elektronska komunikacija:	
	Upućuje se investitor da, pri izradi tehničke dokumentacije iz oblasti elektronskih komunikacija, mora poštovati sledeće pravilnike:	
	- Pravilnik o širini zaštitnih zona i vrsti radio koridora u kojima nije dopušteno planiranje i gradnja drugih objekata (»Sl. list CG«, br. 33/14), kojim se propisuju način i uslovi određivanja širine zaštitnih zona elektronskih komunikacionih mreža, elektronske komunikacione infrastrukture i povezane opreme i radio koridora u čijoj zoni nije dopušteno planiranje i gradnja drugih objekata;	
	- Pravilnik o tehničkim i drugim uslovima za projektovanje, izgradnju i korišćenje elektronske komunikacione mreže, elektronske komunikacione infrastrukture i povezane opreme u objektima (»Sl. list CG«, br. 41/15), kojim se propisuju tehnički i drugi uslovi za projektovanje, izgradnju i korišćenje elektronske komunikacione mreže, elektronske komunikacione infrastrukture i povezane opreme u poslovnim i stambenim objektima;	
	- Pravilnik o uslovima za planiranje, izgradnju, održavanje i korišćenje pojedinih vrsta elektronskih komunikacionih mreža, elektronske komunikacione infrastrukture i povezane opreme, koji propisuju uslovi za planiranje, izgradnju, održavanje i korišćenje pojedinih vrsta elektronskih komunikacionih mreža, elektronske komunikacione infrastrukture i povezane opreme u Crnoj Gori;	
	- Pravilnik o zajedničkom korišćenju elektronske komunikacione infrastrukture i povezane opreme, (»Sl. list CG«, br. 52/14), kojim se propisuju uslovi i način zajedničkog korišćenja elektronske komunikacione infrastrukture i povezane opreme, kao i mjere za povećanje razpoloživosti slobodnih kapaciteta u toj infrastrukturi.	
18	POTREBA IZRADE GEODETSKIH, GEOLOŠKIH (GEOTEHNIČKIH, INŽENJERSKO-GEOLOŠKIH, HIDROGEOLOŠKIH, GEOMEHANIČKIH I SEIZMIČKIH) PODLOGA, KAO I VRŠENJA GEOTEHNIČKIH ISTRAŽNIH RADOVA I DRUGIH ISPITIVANJA:	
	Za potrebe projektovanja odnosno izradu idejnih i glavnih projekata izraditi elaborat o geološkim istraživanjima u skladu sa Zakonom o geološkim istraživanjima ("Sl. list RCG", br. 28/93, 27/94, 42/94, 26/07, "Sl. list CG", br. 28/11), kojim će se utvrditi geološka i hidrogeološka svojstva terena, odnosno geotehnički uslovi za izgradnju objekata. Detaljna geološka istraživanja tla obavezno se vrše prije izrade tehničke dokumentacije za izgradnju objekata iz tačke 7 citiranog Zakona, odnosno objekata površine preko 1000 m ² i objekata koji imaju četiri i više nadzemnih etaža. Pri izgradnji podzemnih etaža obratiti pažnju na nivo podzemnih voda i geotehničke preporuke.	
19	POTREBA IZRADE URBANISTIČKOG PROJEKTA	
	/	
20	URBANISTIČKO-TEHNIČKI USLOVI ZA ZGRADE SADRŽE I URBANISTIČKE PARAMETRE	
	Oznaka urbanističke parcele:	1061 i 1060/2
	Površina urbanističke parcele:	/
	Maksimalni indeks zauzetosti:	

Maksimalni indeks izgrađenosti:	Parametri prikazani pod tačkom 7.1
Bruto građevinska površina objekata (max BGP):	Parametri prikazani pod tačkom 7.1
Maksimalna spratnost objekata:	Parametri prikazani pod tačkom 7.1
Maksimalna visinska kota objekta:	Parametri i smjernice dat pod tačkom 7.3 i 7.2
Parametri za parkiranje odnosno garažiranje vozila:	<p>U svemu prema izvodu iz DUP-a »Polje - Zaljevo«, opisanog u tački 7.1 ovih uslova.</p> <p>Preporučuje se, da se potrebe za parkiranjem rješavaju na sopstvenoj parceli u skladu sa normativima za datu namjenu, ili (ukoliko ne postoje prostorne mogućnosti na parceli) ovo pitanje se može riješiti u okviru druge urbanističke parcele u bloku.</p> <p>Minimalna širina internog kolskog prolaza je 2,5m.</p> <p>Broj parking mjesta obezbjediti u skladu sa normativima korigovanim u odnosu na stepen korekcije za Bar (koji iznosi 0,5):</p> <ul style="list-style-type: none"> - 8 PM /1.000m² stambene površine – (lokalni uslovi 6-9PM) - 15 PM/1.000m² površine poslovanja – (lokalni uslovi 5-20PM) - 30 PM/1.000m² površine trgovine – (lokalni uslovi 5-20PM) - 60 PM/1.000m² površine restorana – (lokalni uslovi 20-100PM), <p>Potrebe za parkiranjem vozila rješavati u garaži u okviru objekta, ili na slobodnom prostoru na parceli.</p> <p>Garažu predvidjeti u suterenskom ili podrumskom dijelu objekta, odnosno u posebnom objektu – garaži (u ovom slučaju garaža se uzima u obzir pri obračunu urbanističkih parametara na parceli).</p> <p>Garažu graditi isključivo u okviru zone građenja, tako da ne prelazi zadatu građevinsku liniju.</p> <p>Kolski pristup unutar blokova će se rješavati preko kolskih pristupa i/ili internim blokovskim saobraćajnicama, pri čemu je potreban dogovor vlasnika parcela i izrada projekta parcelacije. Minimalna širina kolskog prilaza mora iznositi 3,5m, imajući u vidu uslove protivpožarne zaštite.</p> <p>Priključenje urbanističkih parcela na</p>



postojeći i planirani javni put vrši se direktnim izlaskom parcele na javni put, uz formiranje kolskog prilaza minimalne širine 3,5 m. Priklučenje urbanističkih lokacija na magistralni put i saobraćajnicu uz Rikavac definisano je preko mreže nižeg ranga imajući u vidu funkcionalni rang i značaj predmetnih saobraćajnica (prikazano na grafičkom prilogu). Izuzetak čine komercijalni objekti (benzinske pumpe i drugi poslovni objekti) koji treba da imaju prilaz sa magistralne saobraćajnice Bar-Ulcinj kao i stambeni objekti u toj zoni kojima nije obezbeđen pristup iz zaleđa. Definisani priključci na ove saobraćajnice se ostvaruju preko raskrsnica u nivou, uz primenu minimalnog radijusa krivina od 7,0 m. Priključni putevi moraju imati savremeni kolovozni zastor.

Saobraćajnice koje su planirane GUP-om, imaju širinu vozne trake između 3,0 - 3,5m sa obostranim trotoarima čija širina varira od 1,5-3,0m. Samo pristupne ulice do pojedinih urbanističkih parcela imaju širinu trake od 2,75m po smeru sa jednostranim /dvostranim trotoarima širine 1,5m, dok su samo prilazi dati u širini od 3,5m. U funkcionalnom smislu, pored prikazanih planiranih internih kolskih saobraćajnica i pristupa, moguće je koristiti i postojeće prilaze prema katastarskom planu.

Smjernice za oblikovanje i materijalizaciju, posebno u odnosu na ambijentalna svojstva područja:

U oblikovnom smislu novi objekti, kako poslovni i proizvodni, tako i stambeni treba da budu uklopljeni u okolni ambijent i to upotrebom kvalitetnih materijala savremenim arhitektonskim rješenjima. Posebnu pažnju posvetiti oblikovanju ugaonih objekata i njihovom uklapanju u građevinske linije susjednih objekata u skladu sa propisanim udaljenostima.

Materijalizacija: obradu fasada predvidjeti od prirodnog autohtonog kamena i maltera bijele ili druge pastelne (svijetle) boje. Afirmisati upotrebu prirodnih materijala, što podrazumjeva

upotrebu drveta za izradu pergola, sjenila na terasama, ograda, mobilijara, škura na prozorima i slično, uz mogućnost upotrebe savremenih materijala, posebno na proizvodnim objektima.

Nagib krovne ravni uskladiti sa klimatskim uslovima. Rješenjem kosih krovova obezbijediti da se voda sa krova objekta sliva

		na sopstvenu parcelu. Krovni pokrivač predvidjeti u skladu sa lokalnim klimatskim prilikama.
	Uslovi za unapređenje energetske efikasnosti:	<p>U cilju racionalizacije potrošnje energije i sve izraženijih zahtjeva za zaštitom čovjekove okoline predlažu se dvije osnovne mjere: štednja i korišćenje alternativnih izvora energije.</p> <p>Osnovna mjera štednje je poboljšanje toplotne izolacije prostorija, koja ne dozvoljava pregrivanje dok u zimskom zadržava toplotu. Osim odgovarajuće termoizolacije potrebno je voditi računa o adekvatnoj veličini otvora vodeći računa o mikroklimatskim uslovima ovog podneblja.</p> <p>Energetske potrebe u ovom području mogu se podmiriti iz nekonvencijalnih primarnih izvora, kao što su energija vode i energija direktnog sunčevog zračenja. Treba težiti da se primjenjuju one energetske transformacije gdje nema izgaranja ni proizvodnje ugljendioksida.</p> <p>U fazi projektovanja objekata, integracija tehnologija i sistema obnovljive energije u arhitektonski koncept i dizajn biće od ključnog značaja za uspjeh i podrazumijevaće sljedeće mjere:</p> <ul style="list-style-type: none"> ▪ redukovanje energije (lokalni građevinski materijali); ▪ energetske efikasne plan podjele na zone, dizajn fasada i građevina; ▪ korišćenje dnevne svjetlosti za osvetljavanje prostora, djelotvorna ventilacija, hlađenje ▪ prirodni sistemi za ventilaciju na pogon vjetra; ▪ efikasna zaštita od sunca; ▪ inovativni sistemi niske energije, male buke; ▪ fleksibilnost i prilagodljivost za buduće promjene.

21	DOSTAVLJENO: Podnosiocu zahtjeva, u spise predmeta urbanističko-građevinskoj inspekciji i arhivi.	
----	--	--

22	OBRAĐIVAČ URBANISTIČKO-TEHNIČKIH USLOVA:	Pomoćnik sekretara : Darinka Martinović Milošević Spec.sci.arh
----	---	--

23	OVLAŠĆENO SLUŽBENO LICE:	Pomoćnik sekretara :
----	---------------------------------	----------------------

Darinka Martinović Milošević
Spec.sci.arh

M.P.

24

Sekretar:
Nikoleta Pavičević



potpis ovlašćenog službenog lica



25

PRILOZI:

- Grafički prilozi iz planskog dokumenta
- Tehnički uslovi u skladu sa posebnim propisom
- List nepokretnosti i kopija katastarskog plana



Crna Gora
O P Š T I N A B A R

Sekretarijat za uređenje prostora

Broj: 07-352/19-897
Bar, 24.09.2019.godine

IZVOD IZ DUP-a »POLJE ZALJEVO«

ZA URBANISTIČKE PARCELE BROJ »1061 i 1060/2«, Blok»4«



Ovlašćena:
Pomoćnik sekretara,

Arh. **Darinka Martinović Milošević**, Spec.Sci.

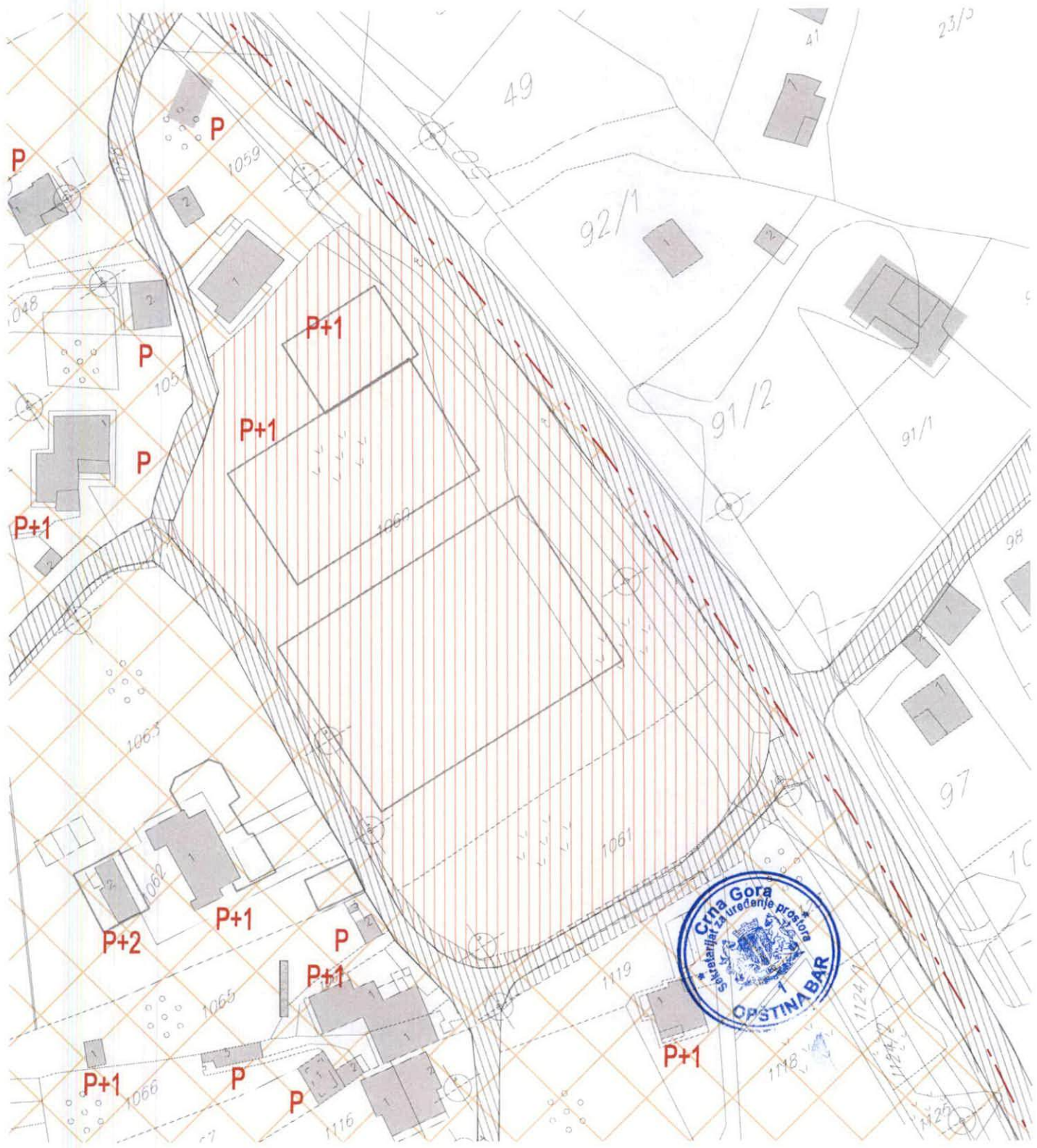


LEGENDA

	GRANIČA OBUHVATA URBANISTIČKOG PLANA
	SAOBRAĆAČINICE
	VODOTOK
	SPRATNOST OBJEKATA
	MJEŠOVITE NAMJENE - STANOVANJE I PROIZVODNJA
	MJEŠOVITE NAMJENE - STANOVANJE I POLJOPRIVREDA
	POVRŠINE ZA ŠKOLSTVO, DJEČIJU ZAŠTITU I ZDRAVSTVO
	POSLOVNE DJELATNOSTI
	POLJOPRIVREDNO ZEMLJIŠTE
	SLOBODNO ZEMLJIŠTE
	KOMUNALNE POVRŠINE

CRNA GORA	
OPŠTINA BAR	
DETALJNI URBANISTIČKI PLAN "POLJE - ZALJEVO"	
Naručilac:	
Opština Bar	
Osnov:	
Odluka o donošenju Detaljnog urbanističkog plana "Polje Zaljevo" broj 030 - 185 od 09. 08. 2012.god. Skupština Opštine Bar, Predsjednica Branka Nikezić	
Grafički prilog	
1	POSTOJEĆA NAMENA POVRŠINA
Rukovodilac projekta i odgovorni planer	
Vesna Limić, dipl. inž. arh.	
Autori priloga	
Vesna Limić, dipl.inž.arh. Jelena Ignjatović, dipl.inž.arh. Milica Maksimović, dipl.inž.arh.	
Razmjera	1 : 1000
avgust, 2012. godine	
	Jugoslavenski inženjerski arhitektonski i stavevački BUDŽETSKI PREDSTAVNIŠTVO JUGINUS MONT







	GRANICA OBUHVATA URBANISTIČKOG PLANA
	GRANICA ZONA RAZLIČITIH NAMJENA
	OZNAKA ZONA RAZLIČITIH NAMJENA
	GRANICA BLOKA
	OZNAKA BLOKA
	POVRŠINE ZA MJEŠOVITE NAMENE
	POVRŠINE ZA CENTRALNE DJELATNOSTI
	POVRŠINE ZA ŠKOLSTVO I SOCIJALNU ZAŠTITU
	POVRŠINE ZA SPORT
	POVRŠINE ZA ZDRAVSTVO
	POVRŠINE ZA POSLOVNE DJELATNOSTI
	POVRŠINE ZA PEJZAŽNO UREĐENJE JAVNE NAMJENE
	SAOBRAĆAJNICE - PRVA FAZA PO GUP - BAR 2020.
	VODENE POVRŠINE

CRNA GORA	
OPŠTINA BAR	
	
DETALJNI URBANISTIČKI PLAN "POLJE - ZALJEVO"	
Naručilac:	
Opština Bar	
Osnov:	
Odluka o donošenju Detaljnog urbanističkog plana "Polje Zaljevo" broj 030 - 185 od 09. 08. 2012.god. Skupština Opštine Bar, Predsjednica Branka Nikezić	
Grafički prilog	
2B	PLAN NAMJENE POVRŠINA
Rukovodilac projekta i odgovorni planer	
<small>Vesna Lemić, dipl. inž. arh.</small>	
Autori priloga	
<small>Vesna Limić, dipl.inž.arh. Jelena Ignjatović, dipl.inž.arh. Milica Maksimović, dipl.inž.arh.</small>	
Razmjera	1 : 1000
<small>avgust, 2012. godine</small>	



Jugoslavinski Institut za urbanizam i stambeno
JUGINUS DOO
PREDSTAVNIŠTVO JUGINUS MONT

Magistrala Bar - Ulcinj



CD

BLOK 4





LEGENDA

	GRANICA OBUHVATA URBANISTIČKOG PLANA
	GRANICA URBANISTIČKOG BLOKA
	GRANICA ZONA RAZLIČITIH NAMJENA
	OZNAKA ZONA RAZLIČITIH NAMJENA
	OZNAKA BLOKA
	GRANICA URBANISTIČKE PARCELE
	OZNAKA URBANISTIČKE PARCELE
	OSOVIKA KOLSKE SAOBRAĆAJNICE

CRNA GORA	
OPŠTINA BAR	
DETALJNI URBANISTIČKI PLAN "POLJE - ZALJEVO"	
Naručilac:	
Opština Bar	
Osnov:	
Odluka o donošenju Detaljnog urbanističkog plana "Polje Zaljevo" broj 030 - 185 od 09. 08. 2012.god. Skupština Opštine Bar, Predsjednica Branka Nikezić	
Grafički prilog:	
3B	PLAN PARCELACIJE javnih površina
Rukovodilac projekta i odgovorni planer:	
Vesna Limić, dipl. inž. arh.	
Autori priloga:	
Vesna Limić, dipl.inž.arh. Jelena Ignjatović, dipl.inž.arh. Milica Maksimović, dipl.inž.arh. Dušan Aleksić, dipl.inž.arh.	
Razmjera:	1 : 1000
avgust 2012. godine	



Jugoslavenski institut za urbanizam i stanovanje
JUGINUS 000
PREDSTAVNIŠTVO JUGINUS MONT



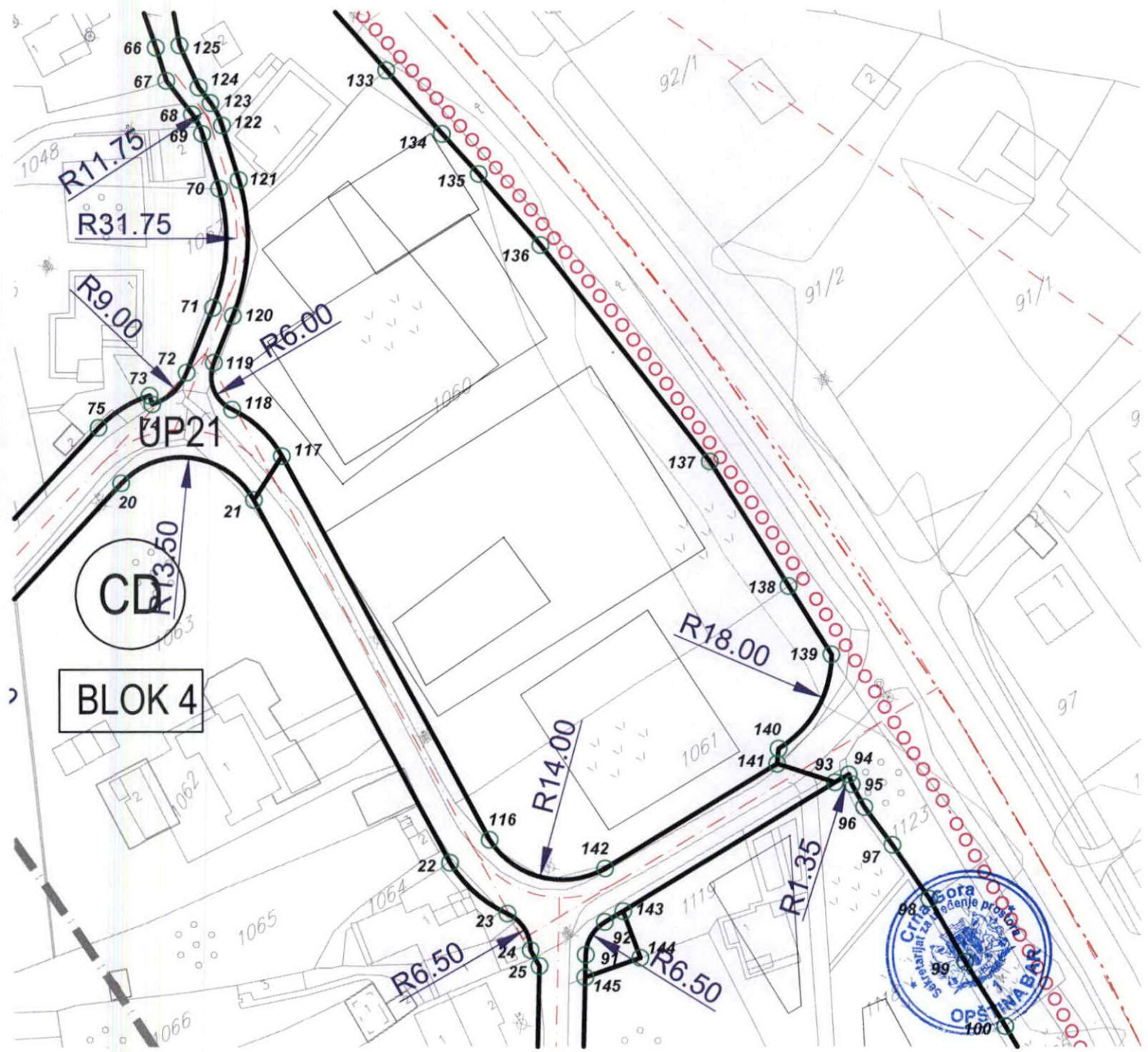
LEGENDA

	GRANICA OBUHVATA URBANISTIČKOG PLANA
	GRANICA URBANISTIČKOG BLOKA
	GRANICA ZONA RAZLIČITIH NAMJENA
	OZNAKA ZONA RAZLIČITIH NAMJENA
	OZNAKA BLOKA
	REGULACIONA LINIJA
	KOLSKE SAOBRAĆAJNICE
	NAJVEĆA DOZVOLJENA SPRATNOST OBJEKATA u skladu sa planiranom namjenom
	GEOLOŠKA REJONIZACIJA

CRNA GORA	
OPŠTINA BAR	
DETALJNI URBANISTIČKI PLAN "POLJE - ZALJEVO"	
Naručilac:	
Opština Bar	
Osnov:	
Odluka o donošenju Detaljnog urbanističkog plana "Polje Zaljevo" broj 030 - 185 od 09. 08. 2012.god. Skupština Opštine Bar, Predsjednica Branka Nikezić	
Grafički prilog:	
4-1B	PLAN REGULACIJE
Rukovodilac projekta i odgovorni planer:	
Veena Limić, dipl. inž. arh.	
Autor priloga:	
Veena Limić, dipl.inž.arh. Jelena Ignjatović, dipl.inž.arh. Milica Maksimović, dipl.inž.arh. Dušan Aleksić, dipl.inž.arh.	
Razmjera	1 : 1000
avgust 2012. godine	



Jugoslovenski institut za urbanizam i stanovanje
JUGINUS D.O.O.
PREDSTAVNIŠTVO JUGINUS MONT



KOORDINATE TAČAKA REGULACIONIH LINIJA

120	6593532.93	4660442.77
121	6593546.02	4660460.90
122	6593548.66	4660469.92
123	6593549.09	4660474.03
124	6593548.85	4660477.22
125	6593550.04	4660484.68
126	6593552.83	4660491.22
127	6593555.30	4660497.81
128	6593557.50	4660501.27
129	6593562.82	4660505.64
130	6593568.82	4660508.57
131	6593570.35	4660500.70
132	6593571.44	4660495.09
133	6593576.09	4660462.58





LEGENDA

	GRANICA OBUHVATA URBANISTIČKOG PLANA
	GRANICA URBANISTIČKOG BLOKA
	GRANICA ZONA RAZLIČITIH NAMJENA
	OZNAKA ZONA RAZLIČITIH NAMJENA
	OZNAKA BLOKA
	GRAĐEVINSKA LINIJA NOVOPLANIRANIH OBJEKATA
	KOLSKE SAOBRAĆAJNICE
	NAJVEĆA DOZVOLJENA SPRATNOST OBJEKATA u skladu sa planiranom namjenom
	GEOLOŠKA REJONIZACIJA

CRNA GORA	
OPŠTINA BAR	
DETALJNI URBANISTIČKI PLAN "POLJE - ZALJEVO"	
Naručilac:	
Opština Bar	
Osnov:	
Odluka o donošenju Detaljnog urbanističkog plana "Polje Zaljevo" broj 030 - 185 od 09. 08. 2012.god. Skupština Opštine Bar, Predsjednica Branka Nikezić	
Grafički prilog:	
4-2B	PLAN REGULACIJE SA KOORDINATAMA TAČAKA GRAĐEVINSKIH LINIJA
Rukovodilac projekta i odgovorni planer:	
Vesna Limić, dipl. inž. arh.	
Autori priloga:	
Vesna Limić, dipl.inž.arh. Jelena Ignjatović, dipl.inž.arh. Milica Maksimović, dipl.inž.arh. Dušan Aleksić, dipl.inž.arh.	
Razmjera	1 : 1000
avgust 2012. godine	



Jugoslavenski institut za urbanizam i stanovanje
JUGINUS DOO
PREDSTAVNIŠTVO JUGINUS MONT

KOORDINATE TAČAKA GRAĐEVINSKIH LINIJA

40	6593560.53	4660498.58
41	6593558.90	4660496.02
42	6593556.54	4660489.73
43	6593553.91	4660483.56
44	6593552.88	4660477.06
45	6593553.30	4660471.51
46	6593549.86	4660459.77
47	6593535.20	4660439.48
48	6593528.43	4660434.79
49	6593527.86	4660432.10
50	6593531.06	4660418.77
51	6593525.23	4660347.47
52	6593534.63	4660337.54
53	6593565.54	4660336.52
54	6593567.19	4660338.60
55	6593579.69	4660342.73
56	6593579.94	4660355.96
57	6593580.28	4660379.78
58	6593576.51	4660424.21
59	6593574.50	4660439.36
60	6593573.10	4660448.16
61	6593571.14	4660461.87





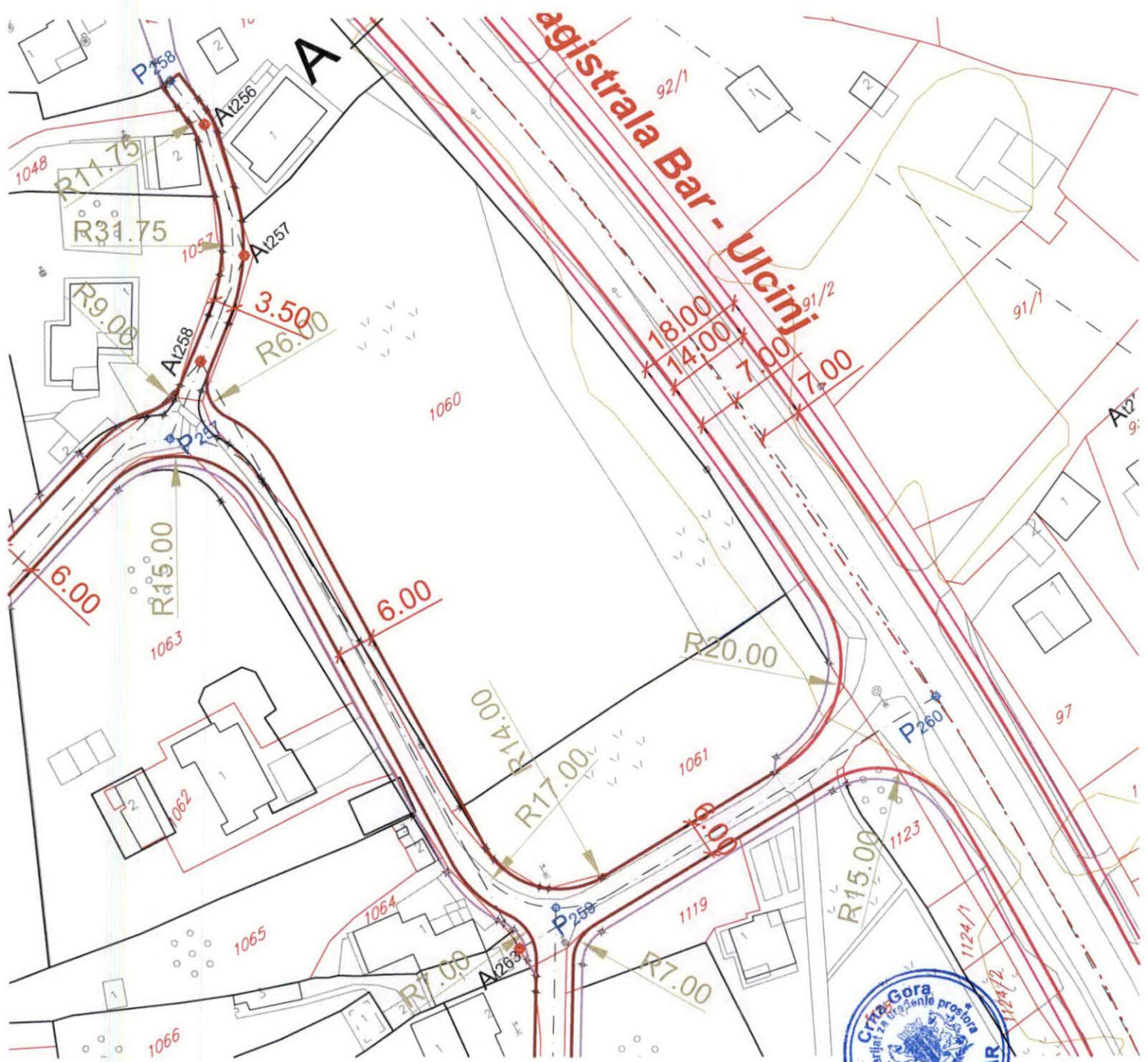
LEGENDA

	GRANICA OBUHVATA URBANISTIČKOG PLANA
	POSTOJEĆE SAOBRAĆAJNICE
	PLANIRANE SAOBRAĆAJNICE PO GUP-u
	OSOVINA SAOBRAĆAJNICE
	TEME SAOBRAĆAJNICE
	INTERNE SAOBRAĆAJNICE

CRNA GORA	
OPŠTINA BAR	
DETALJNI URBANISTIČKI PLAN "POLJE - ZALJEVO"	
Naručilac	
Opština Bar	
Osnov	
Odluka o donošenju Detaljnog urbanističkog plana "Polje Zaljevo" broj 030 - 185 od 09. 08. 2012.god. Skupština Opštine Bar, Predsjednica Branka Nikezić	
Grafički prilog	
5B	PLAN SAOBRAĆAJA
Rukovodilac projekta i odgovorni planer:	
Vesna Lemić, dipl. inž. arh.	
Autori priloga	
Ivana Marković, dipl. inž. građ. Nikola Ristić, dipl. inž. saob. Mirjana Pantić, dipl. inž. saob.	
Razmjera	1 : 1000
avgust, 2012. godine	



Jugoslavenski inžinjer za urbanizam i stambena
JUGINUS DOO
PREDSTAVNIŠTVO JUGINUS MONT





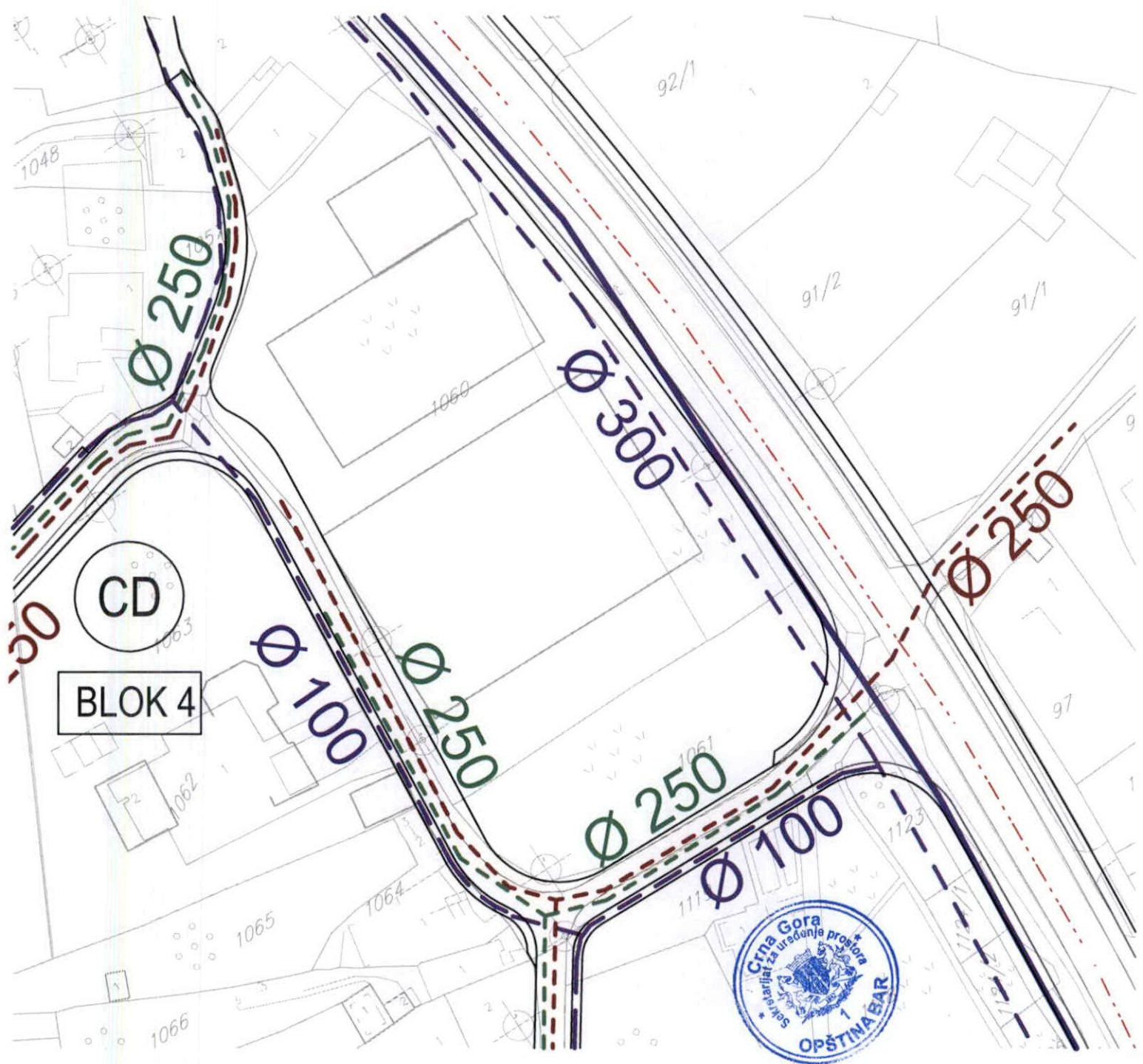
-  POSTOJEĆA VODOVODNA MREŽA - ZADRŽAVA SE
-  REGIONALNI VODOVOD CRNOGORSKO PRIMORJE
-  PLANIRANA VODOVODNA MREŽA
-  POSTOJEĆI FEKALNI KOLEKTOR
-  PLANIRANA MREŽA FEKALNE KANALIZACIJE
-  PLANIRANA MREŽA ATMOSFERSKE KANALIZACIJE

-  GRANICA OBUHVATA URBANISTIČKOG PLANA

CRNA GORA	
OPŠTINA BAR	
	
DETALJNI URBANISTIČKI PLAN "POLJE - ZALJEVO"	
Naručilac:	
Opština Bar	
Osnov:	
Odluka o donošenju Detaljnog urbanističkog plana "Polje Zaljevo" broj 030 - 185 od 09. 08. 2012.god. Skupština Opštine Bar, Predsjednica Branka Nikezić	
Grafički prilog:	
6B	PLAN HIDROTEHNIČKE INFRASTRUKTURE
Rukovodilac projekta i odgovorni planer	
Vesna Limić, dipl. inž. arh.	
Autori priloga	
Vojo Rajković, dipl. inž. grad.	
Razmjera:	
1 : 1000	
avgust, 2012. godine	



Jugoslovenski institut za urbanizam i stambeno
JUGINUS DOO
PREDSTAVNIŠTVO JUGINUS MONT





Legenda:

	TS 35/10 kV, 2x8 MVA, nova
	TS 10/0, 4 kV, postojeća
	TS 10/0, 4 kV, zadržava se
	TS 10/0, 4 kV, 630 kVA, nova
	Urbanističke parcele za TS
	Koridor nadzemnog voda 10 kV
	Nadzemni vod 10 kV, postojeći
	Podzemni vod 35 kV, novi
	Podzemni vod 10 kV, novi
	Podzemni vod 10 kV, postojeći
	Podzemni vod 10 kV, ukidanje

LEGENDA TABLICE:

ZONA	Područje 01a
	Broj detaljnog plana 030B
	Broj detaljnog plana 030E
	Broj detaljnog plana 030G
	AM 030G
	AM 030E
AM 030B	

--- GRANICA OBUHVATA URBANISTIČKOG PLANA

CRNA GORA	
OPŠTINA BAR	
DETALJNI URBANISTIČKI PLAN "POLJE - ZALJEVO"	
Naručilac:	Opština Bar
Osnov:	Odluka o donošenju Detaljnog urbanističkog plana "Polje Zaljevo" broj 030 - 185 od 09. 08. 2012.god. Skupština Opštine Bar, Predsjednica Branka Nikezić
Grafički prilog:	
7B	PLAN ELEKTROENERGETSKE INFRASTRUKTURE
Rukovodilac projekta i odgovorni planer:	Vesna Limić, dipl. inž. arh.
Autori priloga:	Blažo Orlandić, dipl. inž. el.
Razmjera:	1 : 1000
avgust 2012. godine	



Jugoslavenski Institut za urbanizam i stacioniranje
JUGINUS DOO
PREDSTAVNIŠTVO JUGINUS MONT

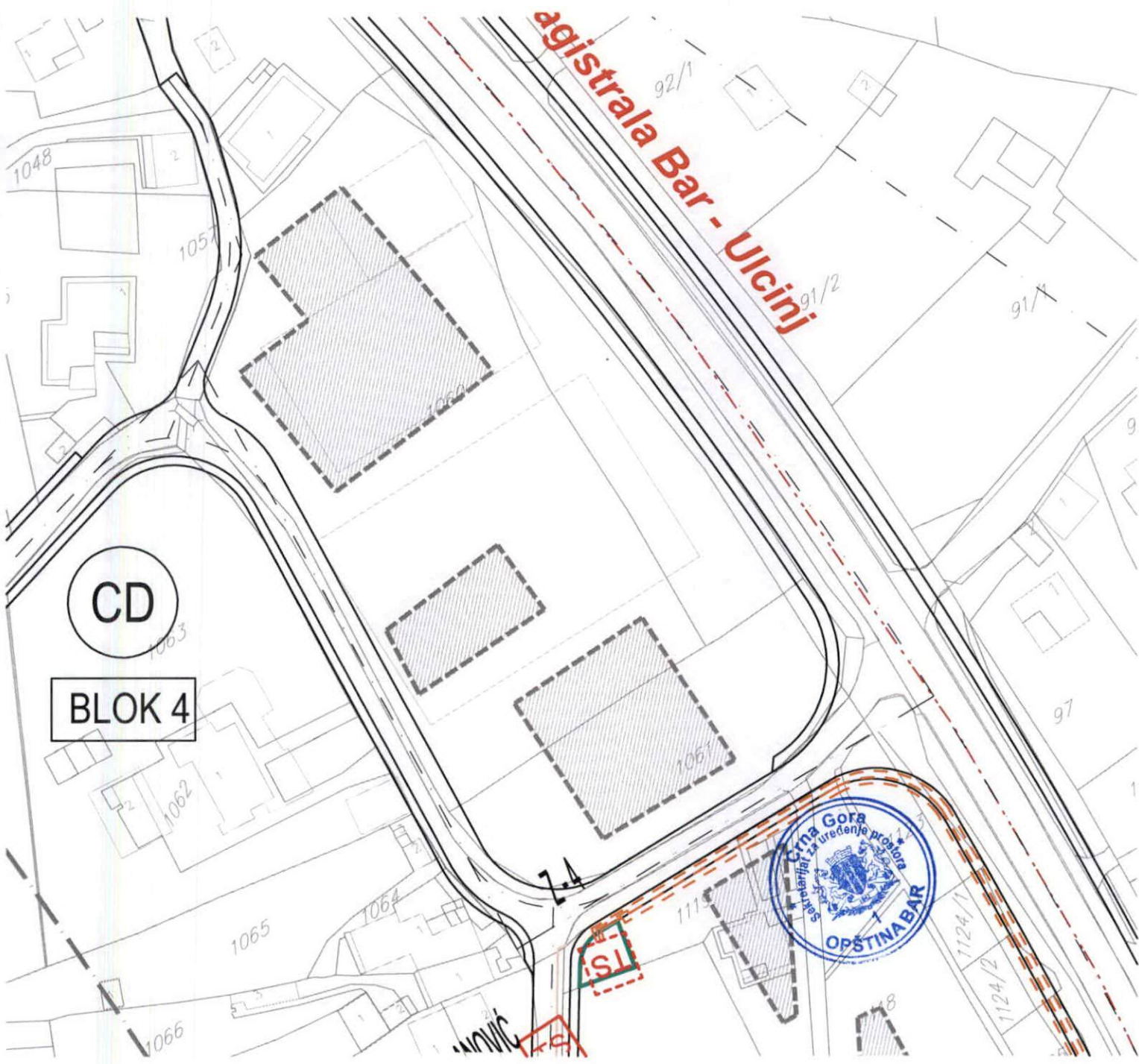
Magistrala Bar - Ulcinj

CD

BLOK 4



SI

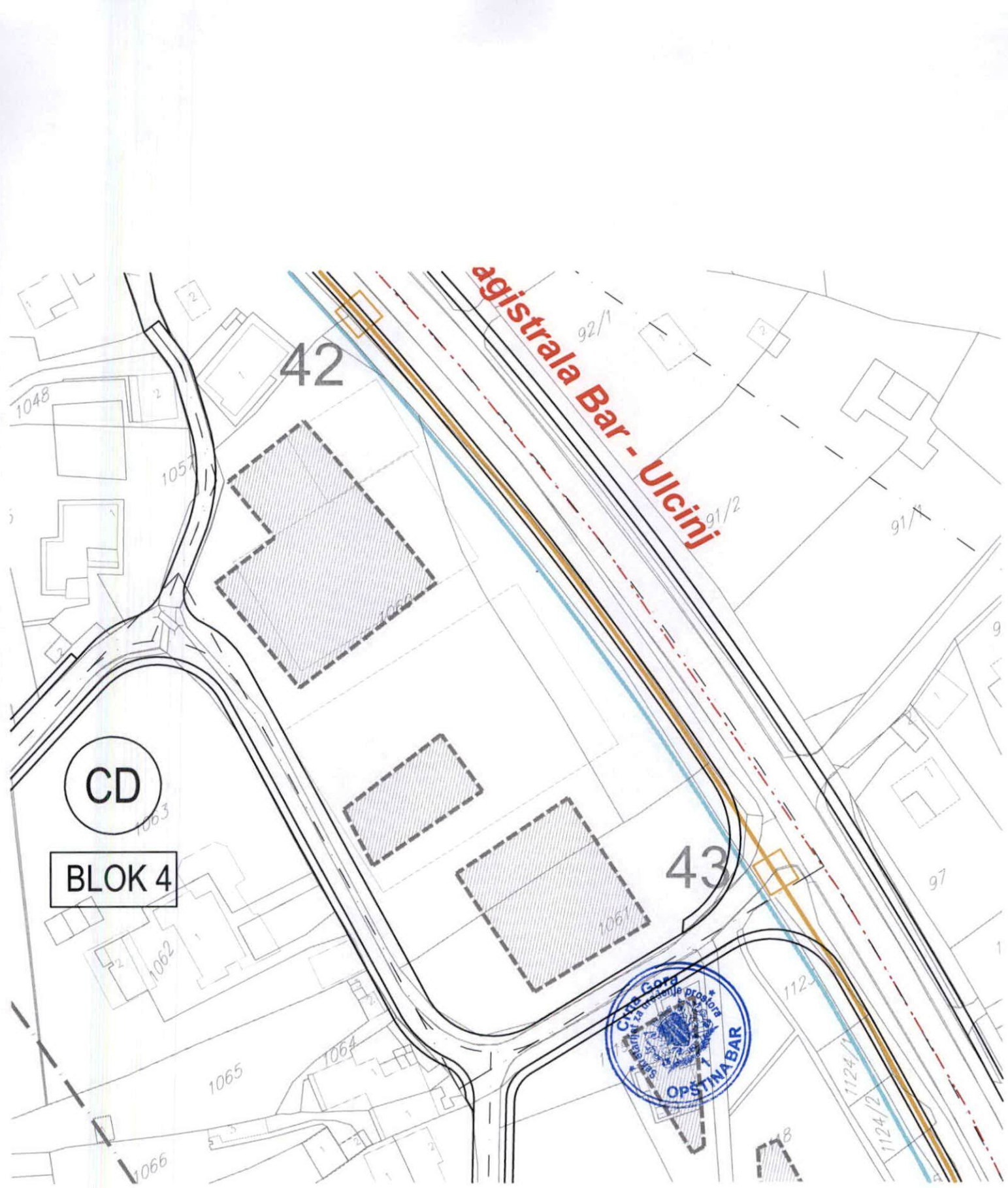




-  POSTOJEĆI TELEFONSKI KABL POLOŽEN U ZEMLJI
-  POSTOJEĆA TT KANALIZACIJA (4x110) SA TT OKNOM broj 50
-  POSTOJEĆA TEL. KOMUTACIJA ("CENTRALA")
-  POSTOJEĆI OPTIČKI KABL
-  PLANIRANA TEL. KOMUTACIJA ("CENTRALA")
-  PLANIRANA TT KANALIZACIJA SA TT OKNOM (4x110)
-  PLANIRANA TT KANALIZACIJA SA TT OKNOM (2X 110)
-  PLANIRANI OPTIČKI KABL
-  GRANICA OBUHVATA URBANISTIČKOG PLANA
-  GRANICA ZONA RAZLIČITIH NAMJENA
-  OZNAKA ZONA RAZLIČITIH NAMJENA
-  OZNAKA BLOKA
-  POVRŠINE ZA ŠKOLSTVO
-  POVRŠINE ZA DJEČIJU ZAŠTITU
-  POVRŠINE ZA SPORT
-  POVRŠINE ZA ZDRAVSTVO
-  POVRŠINE ZA MJEŠOVITE NAMENE
-  POVRŠINE ZA CENTRALNE DJELATNOSTI
-  POVRŠINE ZA POSLOVNE DJELATNOSTI
-  PARKOVI
-  LINEARNO ZELENILLO
-  SAOBRAĆAJNICE - PRVA FAZA PO GUP - BAR 2020.

CRNA GORA	
OPŠTINA BAR	
	
DETALJNI URBANISTIČKI PLAN "POLJE - ZALJEVO"	
Naručilac:	
Opština Bar	
Osnov:	
Odluka o donošenju Detaljnog urbanističkog plana "Polje Zaljevo" broj 030 - 185 od 09. 08. 2012.god. Skupština Opštine Bar, Predsjednica Branka Nikezić	
Grafički prilog:	
8B	PLAN TELEKOMUNIKACIONE INFRASTRUKTURE
Rukovodilac projekta i odgovorni planer:	
Vesna Lemić, dipl. inž. arh.	
Autori priloga:	
Radovan Jovanović, dipl. inž. telekom.	
Razmjera:	1 : 1000
avgust, 2012. godine	





CD

BLOK 4

42

43

Magistrala Bar - Ulcinj



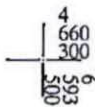
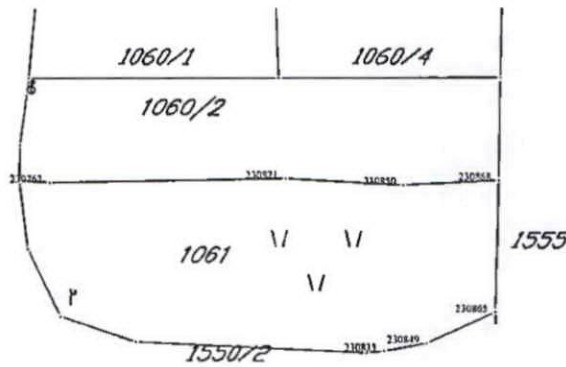
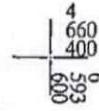
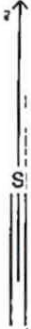
CRNA GORA
UPRAVA ZA NEKRETNINE
PODRUČNA JEDINICA: BAR
Broj: 460-DJ-1569/19
Datum: 13.09.2019.



Katastarska opština: TOMBA
Broj lista nepokretnosti:
Broj plana: 2
Parcele: 1061, 1060/2

KOPIJA PLANA

Razmjera 1: 1000



IZVOD IZ DIGITALNOG PLANA
Obradio: *Punić*



Ovjerava
Službeno lice: *Punić*



UPRAVA ZA NEKRETNINE

PODRUČNA JEDINICA
BAR

Broj: 102-956-20438/2019

Datum: 13.09.2019.

KO: TOMBA

Na osnovu člana 173 Zakona o državnom premjeru i katastru nepokretnosti ("Sl. list RCG" br. 29/07, "Sl. list CG" br. 73/10, 032/11, 040/11, 043/15, 037/17 i 17/18), postupajući po zahtjevu OPŠTINA BAR, , za potrebe izdaje se

LIST NEPOKRETNOSTI 194 - PREPIS

Podaci o parcelama

Broj	Podbroj	Broj zgrade	Plan Skica	Datum upisa	Potes ili ulica i kućni broj	Način korišćenja Osnov sticanja	Bon. klasa	Površina m ²	Prihod
1060	2		3/87	10/07/2007	Tomba	Livada 2. klase KUPOVINA		900	5.76
Ukupno								900	5.76

Podaci o vlasniku ili nosiocu

Matični broj - ID broj	Naziv nosioca prava - adresa i mjesto	Prava	Obim prava
1510954784322	ZORNIĆ NURO MURAT SELO VELJE POLJE TUTIN Tutin	Svojina	1/1

Ne postoje tereti i ograničenja.

Naplata takse je oslobođena na osnovu člana 17 Zakona o administrativnim taksama ("Sl. list CG, br. 18/19). Naplata naknade oslobođena je na osnovu člana 174 Zakona o državnom premjeru i katastru nepokretnosti ("Sl. list RCG" br. 29/07, "Sl. list CG" br. 73/10, 032/11, 040/11, 043/15, 037/17 i 17/18).



2 Ovlašćeno lice: a

Mrdjan Kovačević dipl.pravnik

ŠPISAK PODNIJETIH ZAHTJEVA NA NEPOKRETNOSTIMA

Br. parcele podbroj	Zgrada	Predmet	Datum i vrijeme	Podnosilac	Sadržina
	PD				
1060/2		102-2-954-2200/1-2017	17.07.2017 09:24	NOTAR REDŽEPAGIĆ, ZA FEJZOVIC HAJDINA	ZA UKNJIŽBU UGOVORA O PRODAJI KO TOMBA



UPRAVA ZA NEKRETNINE

PODRUČNA JEDINICA
BAR

Broj: 102-956-20437/2019
Datum: 13.09.2019.
KO: TOMBA

Na osnovu člana 173 Zakona o državnom premjeru i katastru nepokretnosti ("Sl. list RCG" br. 29/07, "Sl. list CG" br. 73/10, 032/11, 040/11, 043/15, 037/17 i 17/18), postupajući po zahtjevu OPŠTINA BAR, , za potrebe izdaje se

LIST NEPOKRETNOSTI 669 - PREPIS

Podaci o parcelama

Broj	Podbroj	Broj zgrade	Plan Skica	Datum upisa	Potes ili ulica i kućni broj	Način korišćenja Osnov sticanja	Bon. klasa	Površina m ²	Priloh
1061			3/87	10/07/2007	Tomba	Livada 2. klase KUPOVINA		1354	8.67
Ukupno								1354	8.67

Podaci o vlasniku ili nosiocu

Matični broj - ID broj	Naziv nosioca prava - adresa i mjesto	Prava	Obim prava
1510954784322	ZORNIĆ NURO MURAT SELO VELJE POLJE TUTIN Tutin	Svojina	1/1

Ne postoje tereti i ograničenja.

Naplata takse je oslobođena na osnovu člana 17 Zakona o administrativnim taksama ("Sl. list CG, br. 18/19). Naplata naknade oslobođena je na osnovu člana 174 Zakona o državnom premjeru i katastru nepokretnosti ("Sl. list RCG" br. 29/07, "Sl. list CG" br. 73/10, 032/11, 040/11, 043/15, 037/17 i 17/18).



2. Ovlašćeno lice: a

Kovačević

Mrdjan Kovačević dipl. pravnik

SPISAK PODNIJETIH ZAHTJEVA NA NEPOKRETNOSTIMA

Br. parcele podbroj	Zgrada	Predmet	Datum i vrijeme	Podnosilac	Sadržina
	PD				
1061/0		102-2-954-2200/1-2017	17.07.2017 09:24	NOTAR REDŽEPAGIĆ, ZA FEJZOVIC HAJDINA	ZA UKNJIŽBU UGOVORA O PRODAJI KO TOMBA

TEHNIČKI USLOVI

Za izradu projektne dokumentacije za priključenje na hidrotehničku infrastrukturu

a) Opšti dio

Vodovod:

- o Za registrovanje utroška vode cijelog objekta potrebno je ugraditi vodomjer u šahti u skladu sa tehničkim propisima. Šaht treba da bude lociran u posjedu investitora, 1m od ivice parcele gledajući iz pravca mjesta priključenja na ulični cjevovod. Predvidjeti posebno mjerenje potrošnje vode za stambeni i poslovni dio objekta.
- o Mjerenje isporučenih količina vode u objektima koji će se graditi ili postavljati na teritoriji Opštine Bar će se vršiti sledećim vodomjerima:
 - a) U objektima za individualno stanovanje – višestambenim vodomjerima sa mokrim ili suvim mehanizmom klase tačnosti »C« ili više i pripremom za daljinsko očitavanje putem radio veze.
 - b) U objektima za kolektivno stanovanje – višestambenim vodomjerom sa mokrim ili suvim mehanizmom klase tačnosti »C« ili više i sistemom za daljinsko očitavanje putem radio veze.
 - c) U objektima za obavljanje djelatnosti ili za smještaj sa profilom priključka na javni vodovod od 50mm ili većim – kombinovanim elektromagnetnim ili ultrazvučnim vodomjerom istog profila sa mogućnošću daljinskog.
 - d) U poslovnim prostorima u objektu – višestambenim vodomjerom sa mokrim ili suvim mehanizmom klase »C« ili više i sistemom za daljinsko očitavanje putem radio veze i radio frekventnim ventilom ispred vodomjera.
- o U objektima za kolektivno stanovanje, vodomjeri se ugrađuju u zajedničkim dijelovima stambene zgrade (hodnicima i holovima) uz obaveznu ugradnju manuelnog magnetnog ventila ispred vodomjera.
- o Za objekte sa više od četiri stambene jedinice (stambene zgrade) može se predvidjeti ugradnja kontrolnih vodomjera za svaki ulaz posebno (vertikalno). Vodovodnu šahtu obavezno izvesti sa drenažom, penjalicama i poklopcem tako postavljenim da se vodomjer ne nalazi neposredno ispod otvora poklopca. Za svaku stambenu jedinicu predvidjeti ugradnju mjernih uređaja–vodomjera smještenih u kasetama na etažama, stalno dostupnim za očitavanje, kontrolu i održavanje (max jedan ormar za jedan sprat, uz mogućnost zaključavanja radi obezbjeđenja od oštećenja i krađe vodomjera). Vodomjeri sa horizontalnom osovinom se moraju postaviti isključivo horizontalno, odnosno sa vertikalnom osovinom isključivo vertikalno, sa pravim komadom cijevi 3D-5D ispred vodomjera. Ukoliko se predvidi baštenski hidrant neophodno je odrediti subjekt koji će izmiriti naknadu za utrošenu vodu.
- o Kod vodomjera profila Ø50mm i više obavezno se ispred vodomjera ugrađuje zatvarač, hvatač nečistoće, MDK komad, ravni komad za smirenje toka vode, a iza vodomjera ravni komad i zatvarač. Iza vodomjera na koji je spojena hidrantska mreža objekta ili sprinkler sistem za gašenje požara, obavezno se ugrađuje zaštitnik od povratnog toka (nepovratni ventil). Dužina ravnog dijela za smirenje toka ispred i iza vodomjera zavisi o profilu vodomjera. Prilikom dimenzionisanja vodomjernog šahta voditi računa o dimenzijama armatura i fazonskih komada koji se ugrađuju.
- o Za vrstu materijala priključka na vodovodnu mrežu predvidjeti PEHD (polietilen) ili PP (polipropilen). Maksimalno dozvoljeni profil priključka

- je $\varnothing 100\text{mm}$, pri čemu profil priključka mora biti manji od profila ulične cijevi na koju se planira priključenje.
- Direktno uzimanje vode iz javne vodovodne mreže preko hidroforskih uređaja, dozvoljeno je samo kod cjevovoda prečnika $\varnothing 200\text{ mm}$ i više. Uređaj za povišenje pritiska kod direktnog spoja na vodovodnu mrežu obavezno mora biti opremljen frekventnom regulacijom. Iz cjevovoda prečnika manjih od $\varnothing 200\text{mm}$ voda za uređaj za povišenje pritiska se može uzimati samo preko zatvorenog prelaznog rezervoara sa slobodnim nivoom vode.
 - Direktno uzimanje vode iz javnog cjevovoda za sprinkler instalaciju (preko priključka za objekat) dozvoljeno je samo u slučaju kada je ulični cjevovod prečnika većeg ili jednakog $\varnothing 250\text{ mm}$. Za prečnike uličnih cjevovoda manjeg od $\varnothing 250\text{ mm}$ potrebno je izgraditi rezervoar dovoljne zapremine za potrebe sprinkler instalacija. Rezervoari se u ovom slučaju pune iz uličnog cjevovoda u skladu sa hidrauličkim proračunom iz projekta.

Fekalna kanalizacija:

- Profil priključka i pad potrebno je odabrati u skladu sa izvedenim hidrauličkim proračunima, kao i na osnovu raspoloživih geodetskih kota. Minimalni profil priključka na gradsku kanalizacionu mrežu je $\varnothing 160\text{mm}$.
- Sva neophodna geodetska mjerenja i uzdužne profile, predvidjeti tehničkom dokumentacijom.
- Gradski sistem kanalizacione mreže je separatan, tako da se ne dozvoljava upuštanje atmosferskih voda u fekalnu kanalizaciju i obrnuto
- Nije dozvoljeno gravitaciono priključenje podrumskih i suterenskih etaža objekta na fekalnu kanalizaciju.
- Prilikom izrade projekta u dijelu ispuštanja otpadnih voda uzeti u obzir sve specifičnosti korisnika kanalizacije (kapacitet i tehnologija proizvodnje, količina, sastav i dinamika ispuštanja otpadnih voda, mogućnost recirkulacije i dr.), kao i ispoštovati "Pravilnik o kvaliteti i sanitarno-tehničkim uslovima za ispuštanje otpadnih voda u recipijent i javnu kanalizaciju, načinu i postupku ispitivanja kvaliteta otpadnih voda, min. broju ispitivanja i sadržaju izvještaja o utvrđenom kvalitetu otpadnih voda" (Sl.List CG br.45/08,9/10 i 26/12)
- Za materijal za izradu priključka na fekalnu kanalizaciju predvidjeti atestirane PVC kanalizacione cijevi za uličnu kanalizaciju (tjemene nosivosti min SN4) ili PP (polipropilen).
- Reviziona okna mogu biti kružnog ili četvrtastog poprečnog presjeka, monolitne AB, montažne AB i poliesterske izrade.
- Na mjestima gdje je moguć uticaj morske vode predvidjeti šahte od poliestera.

Atmosferska kanalizacija

- Neophodno je izvesti proračun oticanja sa predmetne parcele, krovova i uređenih površina i odabrati adekvatan profil priključka.
- Sa izvršenim geodetskim mjerenjima, dati uzdužne profile odvodnih kanala i raspoložive padove samog priključka.
- Reviziona okna i kišne slivnike projektovati u skladu sa tehničkim propisima za ovu vrstu djelatnosti.
- Za materijal za izradu priključka na atmosfersku kanalizaciju predvidjeti PVC ili PE (polietilen).
- Predvidjeti separatore za prečišćavanje voda sa parkinga i saobraćajnica, prije upuštanja ovih voda u gradsku atmosfersku kanalizaciju. Isto važi za sve zatvorene prostore u objektu koji služe za parkiranje automobila (garaže) površine veće od 50m^2 .
- Reviziona okna mogu biti kružnog ili četvrtastog poprečnog presjeka, monolitne AB, montažne AB i poliesterske izrade.