

## URBANISTIČKO-TEHNIČKI USLOVI

1	<p style="text-align: center;">Crna Gora O P Š T I N A B A R Sekretarijat za uređenje prostora</p> <hr/> <p>Broj: <u>07-352/19-113</u> Bar, <u>12.04.2019. godine</u></p>	
2	<p>Sekretarijat za uređenje prostora, postupajući po zahtjevu <b>Mećikukić Sava iz Bara</b> za izdavanje urbanističko - tehničkih uslova, na osnovu člana 74 Zakona o planiranju prostora i izgradnji objekata (»Službeni list CG«, broj 64/17, 44/18, 63/18, 11/19), člana 1 Uredbe o povjeravanju dijela poslova Ministarstva održivog razvoja i turizma jedinicama lokalne samouprave (»Sl. List CG« br. 87/18), i ID DUP-a »Topolica IV« (Sl.list CG«-opštinski propisi br. 39/13) izdaje:</p>	
3	<p><b>URBANISTIČKO-TEHNIČKE USLOVE</b> <b>za izradu tehničke dokumentacije</b></p>	
4	<p>Za građenje objekta na urbanističkoj parceli B1-UP7, zona B, podzona B1, u zahvatu IID DUP-a »Topolica IV«. <b>Katastarska parcela broj 5888 KO Novi Bar</b> ulazi u sastav predmetne urbanističke parcele.</p> <p><b>Napomena:</b> Konačna lokacija (površina i vlasništvo katastarskih odnosno djelova katastarskih parcela koje čine predmetnu UP kao i površina lokacije na kojoj se grade objekti) će se odrediti u fazi izrade glavnog projekta , a nakon izrade Elaborata parcelacije ovjerenog od uprave za nekretnine , urađenog od strane geodetske firme koja posjeduje licencu izdatu od strane nadležnog Ministarstva.</p>	
5	<b>PODNOŠILAC ZAHTJEVA:</b>	<b><u>Mećikukić Savo</u></b>
6	<p><b>POSTOJEĆE STANJE</b></p> <p>Opis lokacije –u svemu prema izvodu iz planskog dokumenta ID DUP-u »Topolica IV« grafički prilog »Stanje organizacije i uređenje prostora« koji je sastavni dio ovih uslova.</p>	
7	<p><b>PLANIRANO STANJE</b></p>	
7.1.	<p><b>Namjena parcele odnosno lokacije</b></p>	
	<p>Namjena objekata u okviru podzone je stanovanje velikih gustina (<b>SVG</b>). Na parcelama stanovanja velikih gustina mogu se graditi:</p> <ul style="list-style-type: none"> <li>- Stambeni i stambeno-poslovni objekti;</li> </ul>	

- Trgovine i ugostiteljski objekti;
- Objekti za smještaj turista - hoteli;
- Poslovni objekti;
- Objekti za upravu, kulturu, školstvo, zdravstvenu i socijalnu zaštitu,
- Parkinzi i garaže;
- Objekti infrastrukture.

Izvan površina navedenih namjena nalaze se površine za željeznički saobraćaj sa zaštitnim koridorom definisanim u skladu sa propisima.

Objekti mogu biti postavljeni na građevinskoj parceli:

- u neprekinutom nizu - objekat na parceli dodiruje obje bočne linije građevinske parcele;
- u prekinutom nizu - objekat dodiruje samo jednu bočnu liniju građevinske parcele;
- kao slobodnostojeći - objekat ne dodiruje ni jednu liniju građevinske parcele.

## 7.2. Pravila parcelacije

Podjela planskog područja izvršena je na nivou blokova koji su podijeljeni na urbanističke parcele numerički označene. Urbanističkom parcelacijom poštovane su, koliko je to bilo moguće, vlasničke parcele. Ukoliko na postojećim granicama parcela dođe do neslaganja između zvaničnog katastra i plana, mjerodavan je zvanični katastar.

Preparcelacija, odnosno izmjena granica katastarskih parcela, u formiranju urbanističkih parcela vršena je, po pravilu, zbog formiranja saobraćanih koridora, ali i zbog dobijanja poželjnog oblika urbanističke parcele koji omogućuje optimalno korišćenje prostornih potencijala.

Kada urbanistička parcela, koja je određena ovim planskim dokumentom, ima manja odstupanja od postojeće katastarske parcele (ili parcela), kao i u drugim opravdanim slučajevima kada je potrebno izvršiti usklađivanje urbanističke parcele sa katastarskom parcelom, organ nadležan za poslove uređenja prostora može izvršiti usklađivanje urbanističke parcele sa katastarskim stanjem u toku postupka za izdavanje građevinske dozvole.

Urbanistička parcela mora imati neposredan kolski pristup na javnu saobraćajnu površinu. Urbanističkom parcelom pogodnom za građenje smatraće se i ona parcela koja ima obezbijeđen pristup u širini od najmanje 4,0 m.

Oblik i veličina parcele određeni su tako da se na njoj može graditi u skladu sa planom utvrđenim uslovima i predstavljeni su u grafičkom prilogu.

Urbanistička parcela može imati privremeni pristup sa javne saobraćajnice većeg ranga, koji se ukida kada se realizuje pristup sa odgovarajuće (blokofske) saobraćajnice.

Lokacija je mjesto na kome se izvode radovi kojima se prostor privodi namjeni u skladu sa urbanističko-tehničkim uslovima i smjernicama utvrđenim planskim dokumentom.

Planskim dokumentom se preporučuje urbanistička komasacija, tj. ukрупnjavanje lokacija objedinjavanjem vlasničkih parcela, u cilju optimalnog korišćenja prostornih potencijala u postupku urbane rekonstrukcije.

Ukoliko se određuje lokacija na dijelu urbanističke parcele za izgradnju, rekonstrukciju ili izvođenje drugih radova kojima se vrše promjene u prostoru, površina lokacije ne može biti

	<p>manja od 600m<sup>2</sup>.  Predviđena optimalna veličina urbanističkih parcela, odnosno lokacija je najmanje 600 m<sup>2</sup>, a širina uličnog fronta oko 40m.</p>
7.3.	<p><b>Građevinska i regulaciona linija, odnos prema susjednim parcelama</b></p>
	<p>U svemu prema izvodu iz ID DUP-a »Topolica IV« - grafički prilog »Plan nivelacije i regulacije«.</p> <p><u>Regulaciona linija</u> u ovom dokumentu je definisana kao linija koja dijeli javnu površinu od površina predviđenih za druge namjene.</p> <p>Regulaciona linija je istovremeno i granica urbanističkog bloka, koja je precizno definisana koordinatama prelomnih tačaka u grafičkom prilogu.</p> <p><u>Građevinska linija</u> je utvrđena kao linija do koje je dozvoljeno građenje na, iznad i ispod površine zemlje i to kao:</p> <ol style="list-style-type: none"> <li>1. građevinska linija na nivou urbanističkog bloka, definisana grafički, koja je obavezujuća i preko koje se ne može graditi.</li> <li>2. građevinska linija, u odnosu na susjedne parcele, definisana numerički (kao odstojanja od granica parcele): <ol style="list-style-type: none"> <li>a. građevinska linija na koju se oslanja objekat dužom stranom, na odstojanju koje ne može biti manje od <b>1/3</b> visine objekta,</li> <li>b. građevinska linija na koju se oslanja objekat kraćom stranom (bočnom fasadom): <ul style="list-style-type: none"> <li>- do ivice parcele, ako je zid u vidu kalkana bez otvora,</li> <li>- na najmanjem udaljenju od 1,50m od granice parcele ako su predviđeni mali otvori radi provjetravanja higijenskih prostorija,</li> <li>- na najmanjem udaljenju od 2,50m od granice parcele ako su predviđeni otvori sa visokim parapetima,</li> <li>- na udaljenju većem od 4,50m od granice parcele ako su predviđeni otvori normalnih dimenzija i parapeta.</li> </ul> </li> </ol> </li> </ol> <p>Ukoliko je kraća - bočna strana objekta veća od 15m, primjenjuje se parametar određen za dužu stranu objekta.</p> <p>Sve građevinske linije zajedno na nivou parcele definišu moguću zonu u okviru koje se formira gabarit budućeg objekta prema indeksu zauzetosti, koji je definisan na nivou svakog bloka i parcele.</p> <p>Grafičkim prilogom plana je za sve urbanističke parcele definisana minimum jedna građevinska linija, ili dvije, koje predstavljaju obodnu granicu izgradnje na, ispod i iznad površine zemlje.</p> <p>Građevinske linije ispod površine zemlje mogu biti izvan utvrđenih građevinskih linija na zemlji, mogu se poklapati sa granicama parcele-lokacije na kojoj se gradi objekat, uz isključivu obavezu i odgovornost investitora da izvođenjem radova i upotrebom objekta ne ugrozi susjedne objekte i parcele.</p>
8	<p><b>PREPORUKE ZA SMANJENJE UTICAJA I ZAŠTITU OD ZEMLJOTRESA, KAO I DRUGE USLOVE ZA ZAŠTITU OD ELEMENTARNIH NEPOGODA I TEHNIČKO-TEHNOLOŠKIH I DRUGIH NESREĆA</b></p>

Zbog izražene seizmičnosti područja statiku računati na IX stepen MCS skale.

Zbog visokog stepena seizmičkog rizika sve seizmičke proračune zasnovati na podacima mikroseizmičke rejonizacije.

Plansko područje prema pogodnosti terena za urbanizaciju spada u IIa i IIc kategoriju koju čine tereni pogodni za urbanizaciju uz manja ograničenja, IIIb kategoriju gdje je urbanizacija moguća ali uz znatna ograničenja i IVc kategoriju koju čine područja nepovoljna za urbanizaciju.

Terene svrstane u drugu kategoriju pogodnosti za urbanizaciju karakteriše nagib terena od 5 do 10°, stabilan i uslovno stabilan teren sa manjim i rijetkim pojavama nestabilnosti, nosivosti 120-200kPa, nivoa do podzemne vode 1,5-4m i koeficijenta seizmičnosti ispod 0,14. Ova kategorija obuhvata ravničarske i padinske terene izgrađene od nevezanih, poluvezanih i na padinama vezanih stijena.

Ravni tereni IIa kategorije su izgrađeni od šljunkovito-pjeskovitih sedimenata. Glavni otežavajući faktor za urbanizaciju su visok nivo seizmičkog inteziteta i često visok nivo podzemne vode. Na padinama ih izgrađuju vezani i poluvezani sedimenti, gdje su glavni otežavajući faktori za urbanizaciju naklonski ugao i nosivost terena.

Tereni IIc kategorije su u ravni građeni iz šljunkovito-pjeskovitih sedimenata, a glavni otežavajući faktor za urbanizaciju je nosivost, stabilnost, erodibilnost i raspadnutost stijena.

Na terenima svrstanim u IIIb kategoriju urbanizacija je moguća ali uz znatna ograničenja i veće intervencije u tlu i na terenu. Karakteriše ih nagib od 10 do 30°, uslovno stabilni tereni sa manjim i većim pojavama nestabilnosti, nosivosti 70-120 kPa i koeficijentom seizmičnosti od 0,14.

## 9 USLOVI I MJERE ZAŠTITE ŽIVOTNE SREDINE

Poštovati zakon o životnoj sredini («Sl.list CG», br. 48/08 i 40/10).

Koncept zaštite, očuvanja i unapređenja životne sredine usmjeren je na uspostavljanje održivog upravljanja prirodnim vrednostima, prevenciji, smanjenju i kontroli svih oblika zagađivanja. Težište je na razrješavanju mogućih faktora narušavanja životne sredine u svim sferama djelatnosti (u okviru vodne, saobraćajne i komunalne infrastrukture, industrije, poljoprivrede), kao i sanaciji i revitalizaciji ugoženih područja.

Prevencija zagađenja i ugrožavanja životne sredine predpostavlja: 1) utvrđivanje jasnih tehničko-tehnoloških uslova u pogledu lociranja potencijalnih zagađivača, kroz obaveznu izradu studija procjena uticaja; i 2) poštovanje režima očuvanja i korištenja područja zaštićenih prirodnih dobara, izvorišta vodosnabdijevanja, šuma, poljoprivrednog zemljišta, javnih zelenih površina, rekreacionih područja, koji su utvrđeni ovim planom, a na osnovu odgovarajućih zakonskih akata i predmetnih programa.

Da bi se uopšte moglo govoriti o održivom razvoju, neophodno je ispoštovati ekološke odrednice, predočene u ciljevima, pri razmještanju, revitalizaciji i novoj izgradnji stambenih, privrednih, turističkih i saobraćajnih objekata i prostornih cjelina.

Mjere koje se tiču, vodosnabdijevanja, zaštite voda, zaštite obala i tretmana otpadnih voda, razrađeni su u odgovarajućem dijelu ovog plana, a ovdje se apostrofiraju kao nedjeljivi činioc životne sredine, koji iz aspekta njene zaštite i unapređenja ima prioritet.

Za sve lokacije gdje je planirana privredna djelatnost, a gdje se identifikuju izvori zagađenja (rezervoari, i dr.), neophodno je primijeniti tehničke i tehnološke kriterijume za smanjenje uticaja i uspostaviti zaštitne zone prema procjeni uticaja na životnu sredinu.

Postojeće objekte, koji na bilo koji način ugrožavaju životnu sredinu ili zdravlje

stanovništva, potrebno je u narednom periodu dislocirati iz centra grada u neku od radnih zona, kako bi u potpunosti zadovoljili sve prostorne, infrastrukturne, ekološke i druge kriterijume.

Nije dozvoljena upotreba pesticida, herbicida i vještačkih đubriva na zemljištu koje se koristi u poljoprivredne svrhe.

Neophodno je striktno sprovođenje zakonskih odredbi za zaštitu životne sredine; pooštrena primjena ekonomskog instrumenta "zagađivač plaća", za sve oblike ugrožavanja životne sredine, prema važećim zakonima, uspostavljanje lokalnog monitoringa kontrole kvaliteta životne sredine (uključujući i praćenje efekata mjera za njeno poboljšanje i inspekcijski nadzor) i veća uključenost i bolja organizovanost civilnog sektora u rešavanju problema životne sredine.

## 10 USLOVI ZA PEJZAŽNO OBLIKOVANJE

### **Procenat uređenih površina min. 20%**

Posebnu pažnju posvetiti uređenju otvorenih površina, uz nastojanje da se nadgrade i afirmišu osnovne karakteristike lokacije. Otvorene površine predstavljaju sve prostore koji su površinski uređeni kao slobodne parterne površine (popločane, ozelenjene površine...) a koje su nastale u okviru bloka ili parcele:

direktno na zemlji, kao uređenje terena

iznad podrumskih prostorija (ispod kojih su smještene garaže), koje dobijaju adekvatnu namjenu uz adekvatno uređenje i ozelenjavanje

iznad suterenskog prostora kao dvorište, koje se takođe uređuje i ozelenjava

iznad prizemne etaže, ako je veće površine, namijenjene za zajedničke aktivnosti i ako je bogato uređeno i ozelenjeno

eventualno iznad krovnih ravnih površina ako su dostupne, sa dopunskim sadržajima.

Uređenje otvorenih površina prilagoditi namjeni objekata, ambijentu i klimatskim uslovima. Različitom obradom izdiferencirati namjensku podjelu partera, sa ciljem da se obezbijedi spontano korišćenje i prijatan doživljaj u prostoru, ostvarujuću, kroz usklađivanje elemenata parterne obrade, oblikovno, a po potrebi i funkcionalno, povezivanje sa parternim cjelinama susjednih objekata.

Zastupljenost i obradu zelenih površina realizovati u skladu sa uslovima i smjernicama iz odgovarajućeg priloga plana (pejzažna arhitektura).

Radi atraktivnosti i podizanja stepena prijatnosti ambijenta, zavisno od veličine i vrste objekata, predvidjeti gdje god je moguće manje ambijentalne cjeline (pjacete, male trgove, platoe i sl.).

Kod obrade trotoara i pješačkih staza ostvariti upotrebnu funkciju (odgovarajuće širine, ravne površine, mali nagibi i sl.) i zadovoljiti estetske kriterijume primjenom materijala za završnu obradu (kamene ploče, behaton elementi, kamene kocke i drugo).

Pravilnim izborom urbane opreme (elemenata za sjedenje i odmor, korpi za otpatke, žardinjera i drugo), likovnim intervencijama (skulpture, instalacije, vodeni efekti...), elementima vizuelnih komunikacija (oglasne table, bilbordi, putokazi...) i cjelokupnim urbanim dizajnom doprinijeti ambijentalnoj vrijednosti prostora.

### Zelenilo kolektivnog stanovanja

Pitanje korišćenja otvorenih prostora direktno orijentisanih potrebama stanovnika kolektivnog tipa stanovanja, ostvaruje se posredstvom odgovarajućih sadržaja koji predstavljaju dio planiranja ovih zelenih površina. Osnovni smisao ovih površina vezan je za boravak stanovnika u slobodnom prostoru i smanjivanje ili zaštitu nepovoljnih uticaja svojstvenih gradskim uslovima života. Ove zelene površine obično predstavljaju najslabiju tačku u slici nekog grada. Da bi se osiguralo potpunije direktno korišćenje moraju biti

	<p>ispunjeni određeni uslovi:</p> <ul style="list-style-type: none"> <li>- U okviru otvorenih prostora planirati zelenu površinu u vidu manjeg parka sa svim sadržajima za prijatniji boravak koje takva površina podrazumijeva (kao što su dječija igrališta, prostori za miran odmor) i odgovarajućim kompozicionim rješenjem ;</li> <li>- Isplanirati različite tipove aktivne rekreacije u odnosu na potrebe stanovnika i ukupne površine otvorenog prostora;</li> <li>- Pri izboru sadnog materijala voditi računa o sanitarno-higijenskim, arhitektonsko-urbanističkim i estetskim funkcijama zelenila.</li> </ul> <p>Uređenje terena treba da bude usaglašeno - povezano između parcela i sa kontaktnim područjem. Kolski pristup planiranim parcelama samo privremeno može biti sa obodnih bulevara, dok se kroz realizaciju unutrašnjosti bloka tehničkim rešenjima koja se povezuju ne obezbijedi odgovarajući pristup. Na ovaj način formiraće se mreža saobraćajnica unutar blokova i ukinuti privremeni pristupi sa glavnih saobraćajnica.</p> <p>Otvorene površine treba da budu uređene, ozelenjene, dostupne za korišćenje, povezane i prohodne.</p> <p>Parkiranje i garažiranje vozila se vrši u okviru urbanističke (ili katastarske) parcele svakog objekta, prema standardima koji su propisani.</p> <p>Procenat zelenih površina mora biti najmanje 20%.</p> <p>Ograđivanje parcela planiranih objekata nije predviđeno, osim za objekat osnovnog obrazovanja i dnevni centar za osobe sa posebnim potrebama.</p> <p>Uređenje urbanističke parcele obraditi kao poseban dio projekta u skladu sa izvodom iz DUP-a »Topolica IV«.</p>
11	<p><b>USLOVI I MJERE ZAŠTITE NEPOKRETNIH KULTURNIH DOBARA I NJIHOVE ZAŠTIĆENE OKOLINE</b></p> <p>Prilikom realizacije Planskog dokumenta, obavezna je primjena odredaba Zakona o zaštiti kulturnih dobara (»Službeni list RCG«, br. 49/10).</p>
12	<p><b>USLOVI ZA LICA SMANJENE POKRETLJIVOSTI I LICA SA INVALIDITETOM</b></p> <p>Potrebno je omogućiti pristup licima sa posebnim potrebama u sve objekte i djelove objekata koji svojom funkcijom podrazumjevaju javni pristup.</p> <p>U procesu projektovanja neophodno je pridržavati se Pravilnika o bližim uslovima i načinu prilagođavanja objekata za pristup i kretanje lica smanjene pokretljivosti (»Službeni list CG«, br. 48/13).</p>
13	<p><b>USLOVI ZA TRETMAN POSTOJEĆIH OBJEKATA</b></p> <p>Uvidom u list nepokretnosti, izvod 113 KO Novi Bar, evidentiran je porodični objekat na terenu. Postojeći objekti mogu se zamijeniti novim prema urbanističkim uslovima propisanim planskim dokumentom.</p> <p>Postojeći objekti se zadržavaju u zatečenom stanju na parceli u vlasništvu, odnosno ispunjavaju uslove za izdavanje odobrenja:</p> <ul style="list-style-type: none"> <li>- Postojeći objekti koji se nalaze u cjelini unutar planirane regulacione linije, odnosno van saobraćajnica;</li> <li>- Postojeći objekti za koje je na parcelama obezbijeđen odgovarajući broj parking mjesta;</li> </ul> <p>Objekti koji su pekoračili građevinsku liniju prema zaštitnom pojasu pruge, uz saglasnost Željezničke infrastrukture Crne Gore.</p>

14	<b>USLOVI ZA OBJEKTE KOJI MOGU DA UTIČU NA BEZBJEDNOST VAZDUŠNOG SAOBRAĆAJA</b>
	/
15	<b>USLOVI ZA OBJEKTE KOJI MOGU DA UTIČU NA PROMJENE U VODNOM REŽIMU</b>
	<p>Plansko područje obuhvata ravničarski teren, nagnut u pravcu sjeveroistok-jugozapad, sa razlikom nadmorskih visina od 3,5 do 14,5 mnv.</p> <p>Najniži dio se nalazi jugozapadno, na izlazu vodotoka Rena iz planskog područja, a najviši u nastavku Makedonske ulice. Nagib terena je oko 1%, što plansko područje svrstava u morfološki najpovoljnije za izgradnju.</p> <p>U geološkoj građi planskog područja najznačajnije tvorevine su aluvijalni nanosi u kojima su zastupljeni šljunkovi, pjeskovi i gline različite debljine sa čestim vertikalnim i horizontalnim smjenjivanjem navedenih litoloških članova.</p> <p>Nosivosti ravničarskih terena izgrađenih iz nevezanih i poluvezanih naslaga računata su za trakaste temelje dubine 1,5 m i širine 1,0 m. Pri tome, u obzir su uzimani geomehanički parametri za dubine do najviše 15 m ispod temelja. Za temeljenje zahtjevnih objekata na ovim terenima potrebno izvršiti odgovarajuće geomehaničke analize i izračunati nosivost temeljnog tla.</p>
16	<b>MOGUĆNOST FAZNOG GRAĐENJA OBJEKTA</b>
	/
17.1.	<b>Uslovi priključenja na elektroenergetsku infrastrukturu</b>
	<p><b><u>Elektroenergetska infrastruktura:</u></b></p> <p>U svemu prema izvodu iz ID DUP-a »Topolica IV«, grafički prilog Plan Elektroenergetske infrastrukture.</p> <p>Pri izradi tehničke dokumentacije (idejni projekat ili glavni projekat) mora poštovati Tehničke preporuke CEDIS-a i to:</p> <ul style="list-style-type: none"> <li>- Tehnička preporuka za priključenje potrošača na niskonaponsku mrežu TP-2 (dopunjeno izdanje);</li> <li>- Tehnička preporuka – Tipizacija mjernih mjesta;</li> <li>- Upustvo i tehnički uslovi za izbor i izgradnju ograničivača strujnog opterećenja;</li> <li>- Tehnička preporuka TP – 1 b – Distributivna transformatorska stanica DTS – EPCG 10/0.4 kV</li> </ul> <p>Tehničke preporuke dostupne su na sajtu EPCG.</p> <p>Investitor je obavezan da od Elektrodistribucije Bar pribavi potvrdu o ometanju/neometanju elektroenergetskih instalacija na urbanističkoj parceli/lokaciji.</p>
17.2.	<b>Uslovi priključenja na vodovodnu i kanalizacionu infrastrukturu</b>
	<p><b><u>Hidrotehnička infrastruktura:</u></b></p> <p>U svemu prema izvodu iz DUP-a »Topolica IV«, grafički prilog Hidrotehnička infrastruktura i tehničkim uslovima za izradu projektne dokumentacije za priključenje na hidrotehničku infrastrukturu propisanim od strane d.o.o. »Vodovod i kanalizacija« Bar.</p>
17.3.	<b>Uslovi priključenja na saobraćajnu infrastrukturu</b>
	U svemu prema izvodu iz DUP-a »Topolica IV«, grafički prilog »Plan saobraćajne infrastrukture«.

17.4.	<b>Ostali infrastrukturni uslovi</b>	
	<p><b><u>Elektronska komunikacija:</u></b>  Upućuje se investitor da, pri izradi tehničke dokumentacije iz oblasti elektronskih komunikacija, mora poštovati sledeće pravilnike:  - Pravilnik o širini zaštitnih zona i vrsti radio koridora u kojima nije dopušteno planiranje i gradnja drugih objekata (»Sl. list CG«, br. 33/14), kojim se propisuju način i uslovi određivanja širine zaštitnih zona elektronskih komunikacionih mreža, elektronske komunikacione infrastrukture i povezane opreme i radio koridora u čijoj zoni nije dopušteno planiranje i gradnja drugih objekata;  - Pravilnik o tehničkim i drugim uslovima za projektovanje, izgradnju i korišćenje elektronske komunikacione mreže, elektronske komunikacione infrastrukture i povezane opreme u objektima (»Sl. list CG«, br. 41/15), kojim se propisuju tehnički i drugi uslovi za projektovanje, izgradnju i korišćenje elektronske komunikacione mreže, elektronske komunikacione infrastrukture i povezane opreme u poslovnim i stambenim objektima;  - Pravilnik o uslovima za planiranje, izgradnju, održavanje i korišćenje pojedinih vrsta elektronskih komunikacionih mreža, elektronske komunikacione infrastrukture i povezane opreme, koji propisuju uslovi za planiranje, izgradnju, održavanje i korišćenje pojedinih vrsta elektronskih komunikacionih mreža, elektronske komunikacione infrastrukture i povezane opreme u Crnoj Gori;  - Pravilnik o zajedničkom korišćenju elektronske komunikacione infrastrukture i povezane opreme, (»Sl. list CG«, br. 52/14), kojim se propisuju uslovi i način zajedničkog korišćenja elektronske komunikacione infrastrukture i povezane opreme, kao i mjere za povećanje raspoloživosti slobodnih kapaciteta u toj infrastrukturi.</p>	
18	<p><b>POTREBA IZRADE GEODETSKIH, GEOLOŠKIH (GEOTEHNIČKIH, INŽENJERSKO-GEOLOŠKIH, HIDROGEOLOŠKIH, GEOMEHANIČKIH I SEIZMIČKIH) PODLOGA, KAO I VRŠENJA GEOTEHNIČKIH ISTRAŽNIH RADOVA I DRUGIH ISPITIVANJA</b></p> <p>Imajući u vidu inženjersko-geološke, hidrološke i seizmičke uslove tla, buduća izgradnja i uređenje prostora moraju se zasnivati na nalazima i preporukama elaborata "Inženjersko-geološka istraživanja sa seizmičkom mikrorejzonizacijom terena GUP Bara", kao i na naknadnim geotehničkim istraživanjima geoloških i hidrogeoloških svojstava tla relevantnih za temeljenje i izgradnju objekata. Zbog visokog stepena seizmičkog rizika sve seizmičke proračune zasnivati na mikrosezmičkim podacima.</p> <p>Za potrebe projektovanja odnosno izradu idejnih i glavnih projekata izraditi elaborat o geološkim istraživanjima u skladu sa Zakonom o geološkim istraživanjima (»Sl. list RCG«, br. 28/93, 27/94, 42/94, 26/07, "Sl.list CG", br. 28/11). Detaljna geološka istraživanja tla obavezno se vrše prije izrade tehničke dokumentacije za izgradnju objekata iz tačke 7 citiranog Zakona.</p>	
19	<b>POTREBA IZRADE URBANISTIČKOG PROJEKTA</b>	
	/	
20	<b>URBANISTIČKO-TEHNIČKI USLOVI ZA ZGRADE SADRŽE I URBANISTIČKE PARAMETRE</b>	
	Oznake urbanističkih parcela	<b>B1-UP7 zona B, blok 1</b>



Površina urbanističke parcele	<b>4,038.30 m<sup>2</sup></b>
Maksimalni indeks zauzetosti	<p><b>0,45</b>  <b>1817,24m<sup>2</sup> (površina osnove)</b></p> <p>Indeks zauzetosti je definisan kao maksimalni za svaku pojedinačnu lokaciju i urbanističku parcelu. Definisani indeks zauzetosti se može uvećati za 20% ukoliko lokacija obuhvata najmanje dvije vlasničke parcele ili kada je površina lokacije iznad 1200m<sup>2</sup>.</p>
Maksimalni indeks izgrađenosti	<p><b>max 3,50</b></p> <p>Indeks izgrađenosti je definisan kao maksimalni za svaku pojedinačnu lokaciju i urbanističku parcelu. Definisani indeks izgrađenosti se može uvećati za 20% ukoliko lokacija obuhvata najmanje dvije vlasničke parcele ili kada je površina lokacije iznad 1200m<sup>2</sup>.</p>
Bruto građevinska površina objekata (max BGP)	<p><b>14,134.05m<sup>2</sup></b></p> <p><b><i>P(centralnih funkcija)=1,413.41m<sup>2</sup></i></b>  <b><i>P(stanovanje)= 12,720.65 m<sup>2</sup></i></b></p> <p>U građevinsku bruto površinu objekta (GBP), koja služi kao osnov za obračun indeksa izgrađenosti, obračunavaju se nadzemne etaže objekata i suterenska etaža, a prilazi, parkinzi, bazeni, dječja i sportska igrališta, otvorene terase i druge popločane površine, krovovi ukopanih garaža koji nisu viši od 1,0 m od nulte kote objekta i koriste se za neku od navedenih namjena, ne ulaze u obračun GBP, odnosno pokazatelja.</p> <p>Izgradnja podruma i suterena je dozvoljena, ali nije obavezna. Podrumaska etaža ne ulazi u proračun dozvoljene bruto površine objekta, ukoliko je namijenjena za garažni ili instalacioni prostor.</p> <p>Horizontalni gabarit podzemne etaže može biti veći od gabarita objekta, ali pod uslovom da se njenom izgradnjom ne ugrožavaju susjedni objekti ni parcele. Ukoliko je krov podzemne garaže do 1,00m iznad nivoa terena, ozelenjen i parterno uređen, njen gabarit ne ulazi u proračun procenta zauzetosti parcele, već se smatra uređenom</p>

		<p>zelenom površinom.</p> <p>Za iskazivanje pokazatelja računaju se gabariti, odnosno razvijene bruto izgrađene površine nadzemnih etaža objekata. Prilazi, parkinzi, bazeni, igrališta (dječja, sportska), otvorene terase i druge popločane površine, krovovi ukopanih i poluukopanih garaža koji nijesu viši od 1,00 m od nulte kote objekta i koriste se za neku od navedenih namjena, ne ulaze u obračun pokazatelja.</p>
	<p>Maksimalna spratnost objekata</p>	<p style="text-align: center;"><b>P+9</b></p> <p>Vertikalni gabarit objekta je definisan brojem etaža. Vertikalni gabarit se definiše i za podzemne i za nadzemne etaže. Etaže se definišu nazivima koji proističu iz njihovih položaja u objektu.</p> <p>Na nivou planskog dokumenta maksimalna visina objekta je deset nadzemnih etaža i dvije podzemne etaže.</p> <p>Spratnost (broj etaža) se može prilagođavati konkretnim programskim zahtjevima prilikom projektovanja, uz mogućnost povećanja, izuzetno, za dvije etaže, ali se arhitektonska postavka mora uklopiti u uslove regulacije (moraju se poštovati građevinske linije) i ne može se povećavati planom definisana bruto razvijena građevinska površina.</p>
	<p>Maksimalna visinska kota objekta</p>	<p>U svemu prema izvodu iz ID DUP-a »Topolica IV« - grafički prilog »Plan nivelacije i regulacije«.</p> <p>Visinska regulacija definisana je spratnošću objektata gdje je visina etaža određena prema prethodno iznijetim vrijednostima.</p> <p>Kota prizemlja određuje se u onosu na kotu nivelete javnog ili pristupnog puta, i to:</p> <ul style="list-style-type: none"> <li>- na ravnom terenu kota prizemlja novih objekata ne može biti niža od kote nivelete javnog ili pristupnog puta;</li> <li>- na ravnom terenu kota prizemlja može biti najviše 1,00 m viša od kote nivelete javnog ili pristupnog puta;</li> <li>- za objekte koji imaju indirektnu vezu sa javnim putem, kota prizemlja utvrđuje se kroz urbanističke uslove prema iznijetom pristupu</li> <li>- za objekte koji u prizemlju imaju poslovnu namjenu kota prizemlja može biti maksimalno 0,20m viša od kote trotoara.</li> </ul>

Parametri za parkiranje odnosno garažiranje vozila

Parkiranje ili garažiranje putničkih vozila i vozila za obavljanje djelatnosti obezbjeđuju se, po pravilu, na parceli, odnosno lokaciji, izvan javnih površina, i realizuju istovremeno sa osnovnim sadržajem na parceli, odnosno lokaciji.

Broj mjesta za parkiranje koji treba ostvariti na parceli utvrđuje se po normativu: stanovanje (kolektivno) 1-1,2 PM/1 stambena jedinica, stanovanje (individualno) 1 PM/1 stan, škole 0,25-0,35 PM/1 zaposlenom; hoteli 50 PM na 100 soba; trgovina 20-40 PM na 1000 m<sup>2</sup> korisne površine; pošta, banka 20-30 PM/1000m<sup>2</sup> korisne površine; poslovanje – 10 PM na 1000 m<sup>2</sup>.

Po pravilu, parkiranje i garažiranje vozila se vrši u okviru urbanističke (ili katastarske) parcele svakog objekta, prema standardima koji su propisani, u sklopu:

- podrumskih garaža (u jednom ili dva nivoa)
- suterenskih garaža
- parkiranja na pločama iznad suterena ili podruma
- djelova objekata
- spratnih garaža
- parkiranja na neizgrađenom dijelu parcele.

Od potrebnog broja mjesta za stacioniranje vozila, najmanje 40% mora bitu riješeno kao garažiranje.

Najveći dozvoljeni indeks zauzetosti podzemne etaže iznosi 1.00 - (100%).



Smjernice za oblikovanje i materijalizaciju, posebno u odnosu na ambijentalna svojstva područja

Arhitektonsko oblikovanje prostora treba da uvažava karakteristični ambijent područja, te da istovremeno doprinosi stvaranju slike centra uređenog turističkog grada.

Rešenje građevinskih struktura u oblikovnom i likovnom pogledu mora da odgovara klimatskim karakteristikama područja.

Prostorno oblikovanje treba da bude u skladu sa namjenom i sadržajem objekata, tako da objekti imaju prepoznatljivost i arhitektonski izraz adekvatan funkciji, uz obavezu da se ostvari vizuelno jedinstvo cjelovitog prostornog rešenja, u skladu sa već formiranim ambijentom.

	<p>U projektovanju objekata je moguće koristiti savremene i tradicionalne materijale, vodeći računa o usaglašenosti likovnog izraza i ambijenta.</p> <p>Spoljna obrada objekata-fasada, mora biti izvedena od odgovarajućih materijala koji garantuju adekvatnu zaštitu enterijera objekata. Preporučuje se upotreba savremenih materijala koji daju mogućnost za originalna arhitektonska rešenja, a istovremeno su dobra zaštita objekata.</p> <p>Zavisno od arhitektonskog rešenja, od prirodnih materijala prednost dati kamenu i drvetu.</p> <p>Krovove objekata predvidjeti kao kose, malih nagiba, sa pokrivačem od crijepa, ili ravne, sa svim potrebnim slojevima izolacije.</p> <p>Kolorit objekata uskladiti sa projektovanom formom, ambijentom, klimatskim uslovima i funkcijom, imajući istovremeno u vidu hromatski tretman okolnih struktura. Za ograde, oluke, okove i slične elemente koristiti nekorozivne materijale.</p>
<p>Uslovi za unapređenje energetske efikasnosti</p>	<p>Uvođenjem energetske komponente u urbanističko planiranje obavezuju se investitori i projektanti da teže postizanju optimalnih odnosa između arhitekture i potrebne energije objekta kroz pažljivo određenje sledećih komponenti:</p> <ul style="list-style-type: none"> <li>- orijentacija i dispozicija objekta,</li> <li>- oblik objekta,</li> <li>- nagib krovnih površina,</li> <li>- boje objekta,</li> <li>- toplotna akumulativnost objekta,</li> <li>- ekonomska debljina termoizolacije,</li> <li>- razuđenost fasadnih površina i td.</li> </ul> <p>Na planu racionalizacije potrošnje energije Detaljnog urbanističkog plana "Topolica IV", predlaže se racionalnost, u okviru koje je osnovna mjera, poboljšanje toplotne izolacije prostorija, tako da se u zimskom periodu zadržava toplota a u ljetnjem sprečava nepotrebno zagrijavanje, zatim odgovarajuća orijentacija i veličina otvora, i korišćenje alternativnih, odnosno obnovljivih izvora energije - sunčeve energije, energije podzemne vode, tla.</p>

21	<b>DOSTAVLJENO:</b> Podnosiocu zahtjeva, u spise predmeta, urbanističko-građevinskoj inspekciji i arhivi.	
22	<b>OBRAĐIVAČ URBANISTIČKO-TEHNIČKIH USLOVA:</b>	VD Pomoćnik sekretara: Darinka Martinović Milošević Spec.sci arh
23	<b>OVLAŠĆENO SLUŽBENO LICE:</b>	VD Pomoćnik sekretara: Darinka Martinović Milošević Spec.sci arh
24	 <p>M.P. Sekretar: Nikoleta Pavićević dipl.ing.arh <i>N. Pavićević</i></p>	<p><b>potpis ovlašćenog službenog lica</b></p> 
25	<b>PRILOZI:</b>	
	<ul style="list-style-type: none"> <li>- Grafički prilozi iz planskog dokumenta</li> <li>- Tehnički uslovi u skladu sa posebnim propisom</li> <li>- List nepokretnosti i kopija katastarskog plana</li> </ul>	



Crna Gora  
O P Š T I N A B A R

---

Sekretarijat za uređenje prostora, komunalno-stambene poslove  
i zaštitu životne sredine

Broj: 07-352/19-113

Bar, 12.04.2019. godine

**IZVOD IZ ID DUP-A »TOPOLICA IV«**

Za urbanističku parcelu B1 – UP 7, u zoni »B«, podzona »B1«.



**VD pomoćnik sekretara**  
Darinka Martinović Milošević  
Spec. Sci arh.

# Detaljni urbanistički plan "TOPOLICA IV"

## STANJE ORGANIZACIJE I UREĐENJA PROSTORA


### LEGENDA

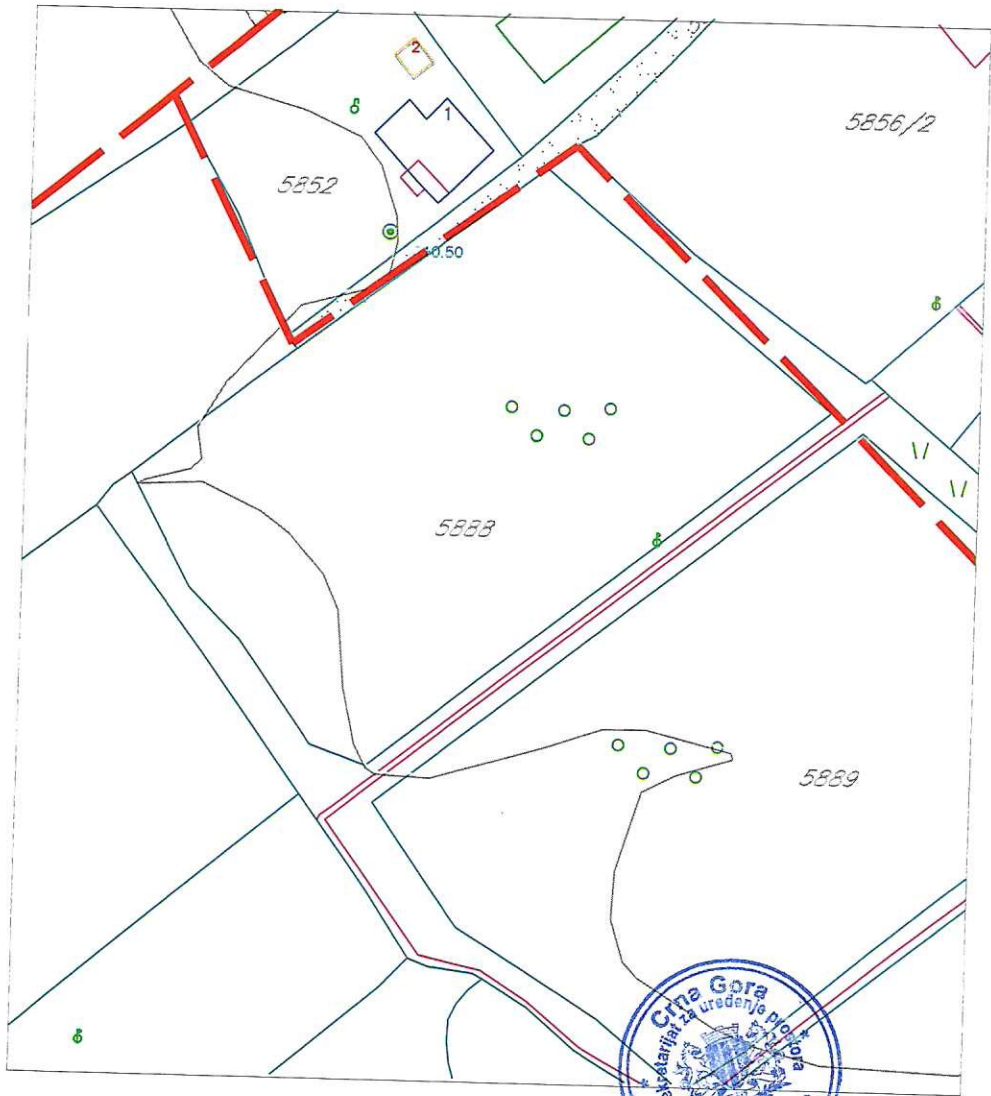
- GRANICA DUP-A
- GRANICA CJELINE
- 1**  
OZNAKA CJELINE
-  OPŠTINSKO VLASNIŠTVO
-  VLASNIŠTVO JAVNIH PREDUZEĆA
-  DRŽAVNO VLASNIŠTVO

Odluka broj: 030-439  
Bar, 24.12.2013. godine



### Detaljni urbanistički plan "Topolica IV"

naručilac:	OPŠTINA BAR	
obrađivač:	INFOTRANS DOO PODGORICA PLANING DOO NIK ŠIĆ	
naziv karte:	STANJE ORGANIZACIJE I UREĐENJA PROSTORA	datum: januar, 2014.
odgovorni planer: planer:	Mirjana Nikolić, dpp Gordana Kovačina, dia	razmjera karte: 1:1000
faza:	PREDLOG PLANA	redni broj: <b>05</b>



















# Detaljni urbanistički plan "TOPOLICA IV"

## PLAN NAMJENE POVRŠINA

### LEGENDA

-  GRANICA PLANSKOG DOKUMENTA
-  GRANICA URBANISTIČKE PARCELE
-  GRANICA URBANISTIČKOG BLOKA
-  GRANICA URBANISTIČKE ZONE
- A1-UP1 OZNAKA URBANISTIČKE PARCELE
- UPS1 OZNAKA PARCELE ZA SAOBRAĆAJNE POVRŠINE
- UPT1 OZNAKA PARCELE TRAFOSTANICE
- UPpu1 OZNAKA PARCELE ZA PEJZAŽNO UREĐENJE
- UPvp1 OZNAKA PARCELE VODOTOKA
- 1,2,3... OZNAKA URBANISTIČKOG BLOKA
- A,B,C OZNAKA URBANISTIČKE ZONE

### PLAN NAMJENE POVRŠINA

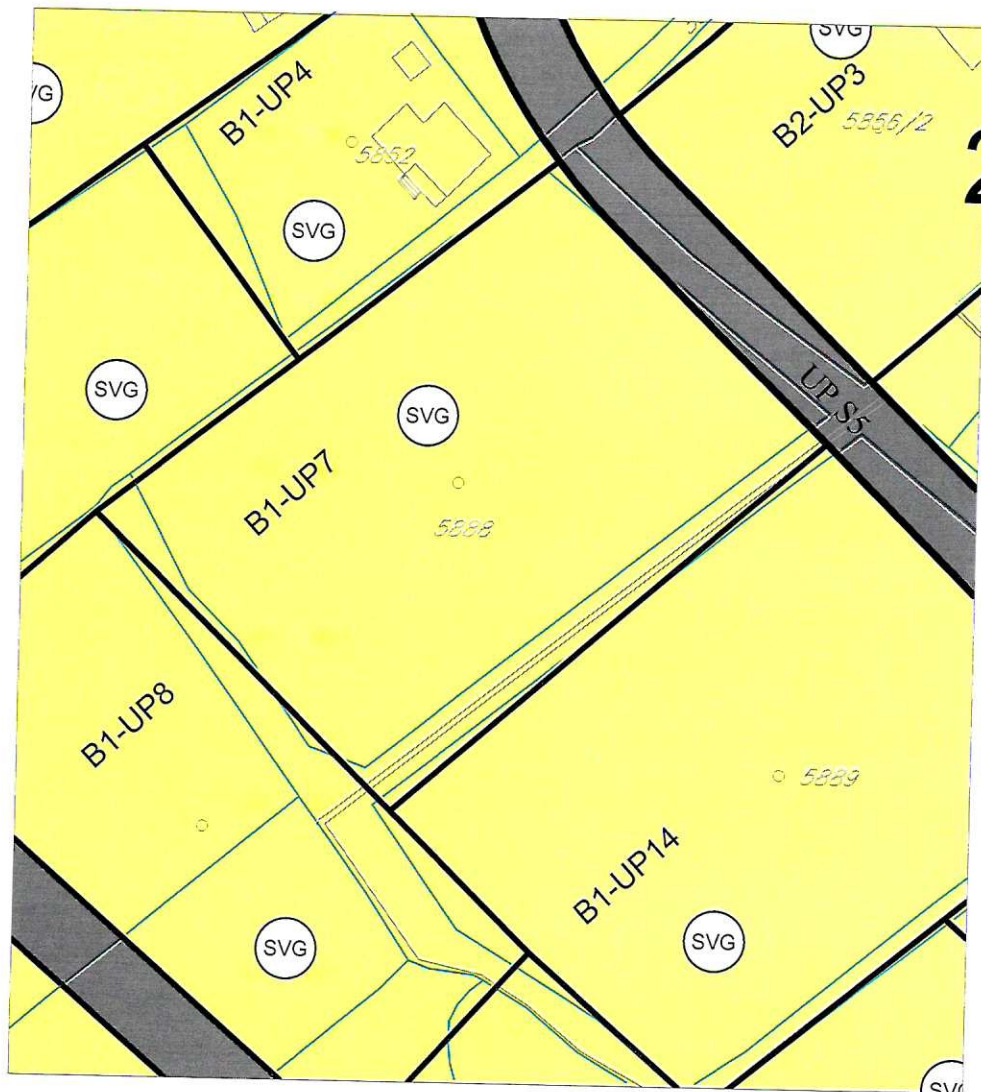
-  POVRŠINE ZA STANOVANJE VELIKE GUSTINE
-  POVRŠINE ZA MJEŠOVITE NAMJENE
-  POVRŠINE ZA CENTRALNE DJELATNOSTI
-  POVRŠINE ZA ŠKOLSTVO I SOCIJALNU ZAŠTITU
-  POVRŠINE ZA OBJEKTE ELEKTROENERGETSKE INFRASTRUKTURE
-  POVRŠINE ZA PEJZAŽNO UREĐENJE JAVNE NAMJENE
-  POVRŠINE ZA PEJZAŽNO UREĐENJE SPECIJALNE NAMJENE
-  DRUMSKI SAOBRAĆAJ
-  POVRŠINE ZA ZELJEZNIČKI SAOBRAĆAJ
-  POVRŠINE POVRŠINSKIH VODA



Odluka broj: 030-439  
Bar, 24.12.2013. godine

### Detaljni urbanistički plan "Topolica IV"

naručilac:	<b>OPŠTINA BAR</b>		
obrađivač:	<b>INFOTRANS DOO PODGORICA PLANING DOO NIKŠIĆ</b>		
naziv karte:	<b>PLAN NAMJENE POVRŠINA</b>	datum: <b>januar, 2014.</b>	
odgovorni planer: planer:	<b>Mirjana Nikolić, dpp Gordana Kovačina, dia</b>	razmjera karte: <b>1:1000</b>	
faza:	<b>PREDLOG PLANA</b>	redni broj:	<b>07</b>






# Detaljni urbanistički plan "TOPOLICA IV"








## PLAN ZELENIH I SLOBODNIH POVRŠINA

### LEGENDA

----- GRANICA PLANSKOG DOKUMENTA

#### PLAN ZELENIH I SLOBODNIH POVRŠINA

-  POVRŠINE JAVNE NAMJENE
-  POVRŠINE OGRANIČENE NAMJENE
-  POVRŠINE ZA SPECIJALNE NAMJENE

-  ZELENILO UZ SAOBRAĆAJNICE
-  SKVER
-  ZELENILO STAMBENIH OBJEKATA I BLOKOVA
-  ZELENILO POSLOVNIH OBJEKATA I CENTRALNIH DJELATNOSTI
-  ZELENILO OBJEKATA PROSVETE
-  ZELENILO INFRASTRUKTURE
-  ZAŠTITNI POJASEVI
- LINEARNO ZELENILO



Odluka broj: 030-439  
Bar, 24.12.2013. godine

### Detaljni urbanistički plan "Topolica IV"

naručilac:	OPŠTINA BAR		
obrađivač:	INFOTRANS DOO PODGORICA PLANING DOO NIKŠIĆ		
naziv karte:	PLAN ZELENIH I SLOBODNIH POVRŠINA	datum: januar, 2014.	
odgovorni planer: planer:	Mirjana Nikolić, dpp Ana Vukotić, diš-pa	razmjera karte: 1:1000	
faza:	PREDLOG PLANA	redni broj:	08






# Detaljni urbanistički plan "TOPOLICA IV"

## PLAN SAOBRAĆAJNE INFRASTRUKTURE

### LEGENDA

--- GRANICA PLANSKOG DOKUMENTA

#### PLAN SAOBRAĆAJNE INFRASTRUKTURE

-  IVIČNJAK
-  OSOVINA SAOBRAĆAJNICE
-  OZNAKA MJESTA PRIKLJUČKA
-  OZNAKA PRESJEKA TANGENTI
-  OZNAKA PRESJEKA SAOBRAĆAJNICA
-  NAZIV SAOBRAĆAJNICE
-  KOLSKO - PJEŠAČKE POVRŠINE
-  PJEŠAČKE POVRŠINE
-  JAVNI PARKING I GARAŽA



### Detaljni urbanistički plan "Topolica IV"

naručilac:	OPŠTINA BAR		
obrađivač:	INFOTRANS DOO PODGORICA PLANING DOO NIKŠIĆ		
naziv karte:	PLAN SAOBRAĆAJNE INFRASTRUKTURE	datum: novembar, 2013	
odgovorni planer: planer:	Mirjana Nikolić, dpp Slavica Zindović, dig	razmjera karte: 1:1000	
faza:	PREDLOG PLANA	redni broj:	09



# Detaljni urbanistički plan "TOPOLICA IV" STANJE I PLAN HIDROTEHNIČKE INFRASTRUKTURE






## LEGENDA

--- GRANICA PLANSKOG DOKUMENTA





### VODOVOD

-  VODOVOD
-  PLANIRANI VODOVOD
-  PLANIRANI HIDRANT



### FEKALNA KANALIZACIJA

-  KANALIZACIONI VOD
-  PLANIRANI KANALIZACIONI VOD
-  POSTOJEĆE REVIZIONO OKNO
-  PLANIRANO REVIZIONO OKNO
-  SMJER ODVOĐENJA

### ATMOSFERSKA KANALIZACIJA

-  KANALIZACIONI VOD
-  PLANIRANI KANALIZACIONI VOD
-  POSTOJEĆE REVIZIONO OKNO
-  PLANIRANO REVIZIONO OKNO
-  SMJER ODVOĐENJA

### UREĐENJE VODOTOKA

-  ODLUČENI VODOTOK
-  PLANIRANI VODOTOK



## Detaljni urbanistički plan "Topolica IV"

naručilac:	OPŠTINA BAR		
obrađivač:	INFOTRANS DOO PODGORICA PLANING DOO NIKŠIĆ		
naziv karte:	STANJE I PLAN HIDROTEHNIČKE INFRASTRUKTURE	datum: januar, 2014.	
odgovorni planer: planer:	Mirjana Nikolić, dpp Ibrahim Bećović, dig	razmjera karte: 1:1000	
faza:	PREDLOG PLANA	redni broj:	<b>10</b>





# Detaljni urbanistički plan "TOPOLICA IV"

## STANJE I PLAN ELEKTROENERGETSKE INFRASTRUKTURE

### LEGENDA

--- GRANICA PLANSKOG DOKUMENTA

#### STANJE I PLAN ELEKTROENERGETSKE INFRASTRUKTURE

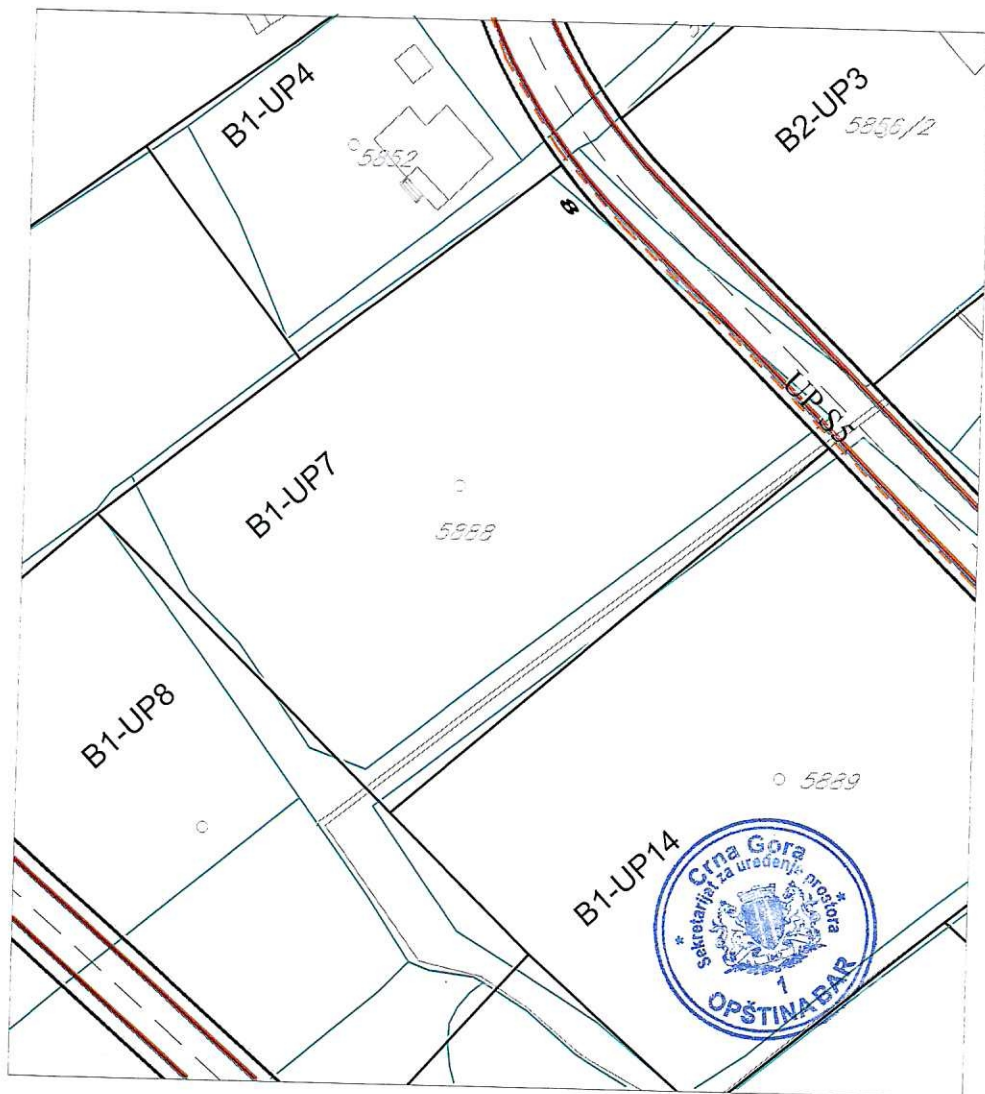
-  ELEKTROVOD 35 KV
-  ELEKTROVOD 35 KV - PLANIRANI
-  ELEKTROVOD 10 KV
-  ELEKTROVOD 10 KV -PLANIRANI
-  NADZEMNI KORIDOR 10KV VODA
-  KORIDOR 35KV KABLA - PLANIRANI
-  TRAFOSTANICA
-  PLANIRANA TRAFOSTANICA



Odluka broj: 030-439  
Bar, 24.12.2013. godine

### Detaljni urbanistički plan "Topolica IV"

naručilac:	OPŠTINA BAR		
obrađivač:	INFOTRANS DOO PODGORICA PLANING DOO NIKŠIĆ		
naziv karte:	STANJE I PLAN ELEKTROENERGETSKE INFRASTRUKTURE	datum: januar, 2014.	
odgovorni planer: planer:	Mirjana Nikolić, dpp Vladimir Durutović, die	razmjera karte: 1:1000	
faza:	PREDLOG PLANA	redni broj:	11





# Detaljni urbanistički plan "TOPOLICA IV"

## STANJE I PLAN ELEKTRONSKE KOMUNIKACIONE INFRASTRUKTURE

### LEGENDA

--- GRANICA PLANSKOG DOKUMENTA

#### STANJE I PLAN ELEKTRONSKE KOMUNIKACIONE INFRASTRUKTURE

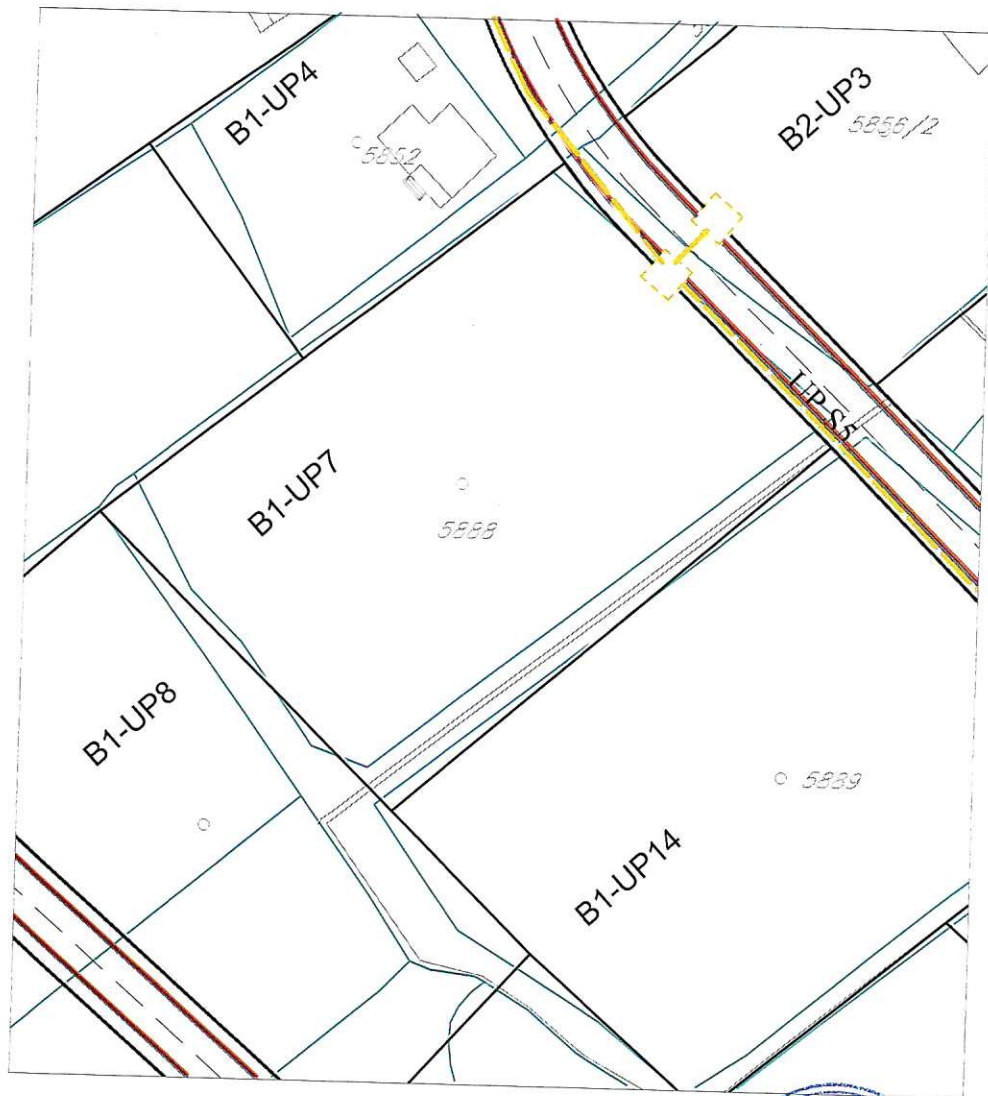
-  POSTOJEĆE STANJE TK INFRASTRUKTURE
-  PLANIRANO STANJE TK INFRASTRUKTURE 2 x PVC110
-  TK OKNO
-  PLANIRANO TK OKNO

Odluka broj: 030-439  
Bar, 24.12.2013. godine



### Detaljni urbanistički plan "Topolica IV"






naručilac:	OPŠTINA BAR		
obrađivač:	INFOTRANS DOO PODGORICA PLANING DOO NIKŠIĆ		
naziv karte:	STANJE I PLAN ELEKTRONSKE KOMUNIKACIONE INFRASTRUKTURE	datum: januar, 2014.	
odgovorni planer: planer:	Mirjana Nikolić, dpp Dragica Vujičić, die	razmjera karte: 1:1000	
faza:	PREDLOG PLANA	redni broj:	<b>12</b>



# Detaljni urbanistički plan "TOPOLICA IV"

## PLAN PARCELACIJE

### LEGENDA

	GRANICA PLANSKOG DOKUMENTA
	GRANICA KATASTARSKE PARCELE
<i>1234/1</i>	OZNAKA KATASTARSKE PARCELE
	GRANICA URBANISTIČKE PARCELE
	GRANICA URBANISTIČKOG BLOKA
	GRANICA URBANISTIČKE ZONE
A1-UP1	OZNAKA URBANISTIČKE PARCELE
UPS1	OZNAKA PARCELE ZA SAOBRAĆAJNE POVRŠINE
UPT1	OZNAKA PARCELE TRAFOSTANICE
UPpu1	OZNAKA PARCELE ZA PEJZAŽNO UREĐENJE
UPvp1	OZNAKA PARCELE VODOTOKA
1,2,3...	OZNAKA URBANISTIČKOG BLOKA
A,B,C	OZNAKA URBANISTIČKE ZONE



Odluka broj: 030-439  
Bar, 24.12.2013. godine

### Detaljni urbanistički plan "Topolica IV"

naručilac:	<b>OPŠTINA BAR</b>		
obrađivač:	<b>INFOTRANS DOO PODGORICA PLANING DOO NIK ŠIĆ</b>		
naziv karte:	<b>PLAN PARCELACIJE</b>	datum: <b>januar, 2014.</b>	
odgovorni planer: planer:	<b>Mirjana Nikolić, dpp Gordana Kovačina, dia</b>	razmjera karte: <b>1:1000</b>	
faza:	<b>PREDLOG PLANA</b>	redni broj:	<b>13</b>



KOORDINATE PRELOMNIH TAČAKA GRANICE URBANISTIČKIH PARCELA

BROJ TAČKE	X	Y
473	6591749.825	4662184.236
474	6591757.328	4662175.789
475	6591786.176	4662147.370
476	6591828.403	4662105.769
477	6591849.693	4662084.795
478	6591853.042	4662081.496
479	6591853.175	4662077.362
480	6591849.671	4662073.431
481	6591844.095	4662078.492
482	6591835.222	4662057.218
483	6591803.207	4662085.074
484	6591771.696	4662059.088
485	6591748.300	4662079.445
486	6591725.287	4662053.621
487	6591779.885	4662006.115
488	6591785.337	4662012.675
489	6591782.416	4662003.912
490	6591788.029	4662004.269
491	6591791.126	4662007.744
492	6591729.458	4662097.811
493	6591715.973	4662157.323
494	6591689.773	4662136.493
495	6591694.861	4662185.411



# Detaljni urbanistički plan "TOPOLICA IV"

## PLAN NIVELACIJE I REGULACIJE

### LEGENDA

- - - - - GRANICA PLANSKOG DOKUMENTA  
————— GRANICA URBANISTIČKE PARCELE  
————— GRANICA URBANISTIČKOG BLOKA  
————— GRANICA URBANISTIČKE ZONE  
① — RL — ② REGULACIONA LINIJA  
① — GL1P+1 — ② GRAĐEVINSKA LINIJA PRIZEMLJA I PRVE ETAŽE  
① — GL1 2+ — ② GRAĐEVINSKA LINIJA ETAŽA IZNAD PRVOG SPRATA  
① — GL1=GL2 — ② GRAĐEVINSKA LINIJA PRIZEMLJA I ETAŽA IZNAD PRIZEMLJA  
 A1-UP1 OZNAKA URBANISTIČKE PARCELE  
 UPS1 OZNAKA PARCELE ZA SAOBRAĆAJNE POVRŠINE  
 UPT1 OZNAKA PARCELE TRAFOSTANICE  
 UPpu1 OZNAKA PARCELE ZA PEJZAŽNO UREĐENJE  
 UPvp1 OZNAKA PARCELE VODOTOKA  
 1,2,3... OZNAKA URBANISTIČKOG BLOKA  
 A,B,C OZNAKA URBANISTIČKE ZONE  
  
 lz INDEKS ZAUZETOSTI ZA PARCELU  
 li INDEKS IZGRAĐENOSTI ZA PARCELU  
 P+9 SPRATNOST OBJEKTA

Odluka broj: 030-439

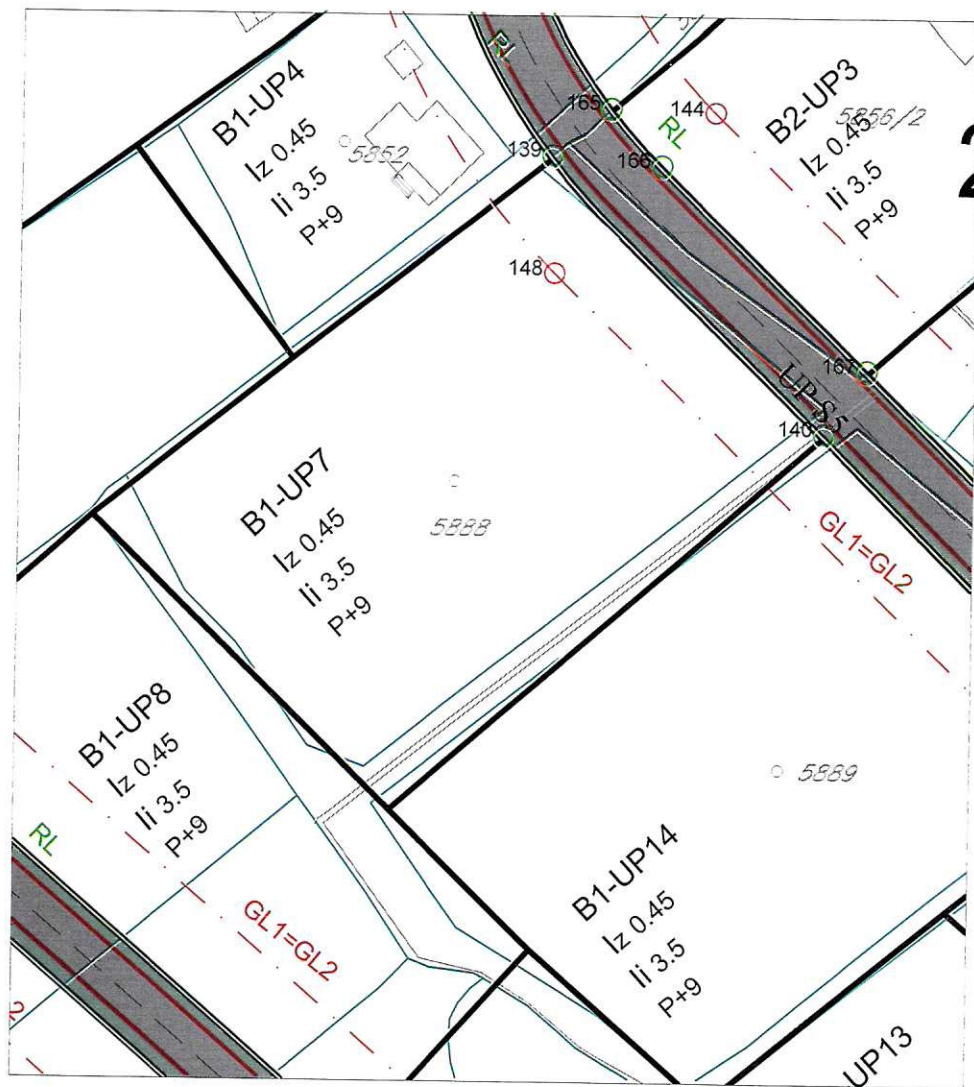
Bar, 24.12.2013. godine



### Detaljni urbanistički plan "Topolica IV"

naručilac:	<b>OPŠTINA BAR</b>			
obrađivač:	<b>INFOTRANS DOO PODGORICA PLANING DOO NIK ŠIĆ</b>			
naziv karte:	<b>PLAN NIVELACIJE I REGULACIJE</b>		datum: <b>januar, 2014.</b>	
odgovorni planer: planer:	<b>Mirjana Nikolić, dpp Gordana Kovačina, dia</b>		razmjera karte: <b>1:1000</b>	
faza:	<b>PREDLOG PLANA</b>		redni broj:	<b>14</b>





KOORDINATE PRELOMNIH TAČAKA REGULACIONE LINIJE

BROJ TAČKE	X	Y
139	6591749.825	4662184.236
140	6591786.176	4662147.370

KOORDINATE PRELOMNIH TAČAKA GRAĐEVINSKE LINIJE

BROJ TAČKE	X	Y
146	6591903.691	4662062.507
147	6591846.271	4662074.129
148	6591750.310	4662168.666



## TEHNIČKI USLOVI

Za izradu projektne dokumentacije za priključenje na hidrotehničku infrastrukturu

### a) Opšti dio

#### *Vodovod:*

- Za registrovanje utroška vode cijelog objekta potrebno je ugraditi vodomjer u šahti u skladu sa tehničkim propisima. Šaht treba da bude lociran u posjedu investitora, 1m od ivice parcele gledajući iz pravca mjesta priključenja na ulični cjevovod. Predvidjeti posebno mjerenje potrošnje vode za stambeni i poslovni dio objekta.
- Mjerenje isporučenih količina vode u objektima koji će se graditi ili postavljati na teritoriji Opštine Bar će se vršiti sledećim vodomjerima:
  - a) U objektima za individualno stanovanje – višestambenim vodomjerima sa mokrim ili suvim mehanizmom klase tačnosti »C« ili više i pripremom za daljinsko očitavanje putem radio veze.
  - b) U objektima za kolektivno stanovanje – višestambenim vodomjerom sa mokrim ili suvim mehanizmom klase tačnosti »C« ili više i sistemom za daljinsko očitavanje putem radio veze.
  - c) U objektima za obavljanje djelatnosti ili za smještaj sa profilom priključka na javni vodovod od 50mm ili većim – kombinovanim elektromagnetnim ili ultrazvučnim vodomjerom istog profila sa mogućnošću daljinskog.
  - d) U poslovnim prostorima u objektu – višestambenim vodomjerom sa mokrim ili suvim mehanizmom klase »C« ili više i sistemom za daljinsko očitavanje putem radio veze i radio frekventnim ventilom ispred vodomjera.
- U objektima za kolektivno stanovanje, vodomjeri se ugrađuju u zajedničkim dijelovima stambene zgrade (hodnicima i holovima) uz obaveznu ugradnju manuelnog magnetnog ventila ispred vodomjera.
- Za objekte sa više od četiri stambene jedinice (stambene zgrade) može se predvidijeti ugradnja kontrolnih vodomjere za svaki ulaz posebno (vertikalno). Vodovodnu šahtu obavezno izvesti sa drenažom, penjalicama i poklopcem tako postavljenim da se vodomjer ne nalazi neposredno ispod otvora poklopca. Za svaku stambenu jedinice predvidijeti ugradnju mjernih uređaja–vodomjera smještenih u kasetama na etažama, stalno dostupnim za očitavanje, kontrolu i održavanje (max jedan ormar za jedan sprat, uz mogućnost zaključavanja radi obezbjeđenja od oštećenja i krađe vodomjera). Vodomjeri sa horizontalnom osovinom se moraju postaviti isključivo horizontalno, odnosno sa vertikalnom osovinom isključivo vertikalno, sa pravim komadom cijevi 3D-5D ispred vodomjera. Ukoliko se predvidi baštenski hidrant neophodno je odrediti subjekt koji će izmirivati naknadu za utrošenu vodu.
- Kod vodomjera profila Ø50mm i više obavezno se ispred vodomjera ugrađuje zatvarač, hvatač nečistoće, MDK komad, ravni komad za smirenje toka vode, a iza vodomjera ravni komad i zatvarač. Iza vodomjera na koji je spojena hidrantska mreža objekta ili sprinkler sistem za gašenje požara, obavezno se ugrađuje zaštitnik od povratnog toka (nepovratni ventil). Dužina ravnog dijela za smirenje toka ispred i iza vodomjera zavisi o profilu vodomjera. Prilikom dimenzionisanja vodomjernog šahta voditi računa o dimenzijama armatura i fazonskih komada koji se ugrađuju.
- Za vrstu materijala priključka na vodovodnu mrežu predvidijeti PEHD (polietilen) ili PP (polipropilen). Maksimalno dozvoljeni profil priključka

je Ø100mm, pri čemu profil priključka mora biti manji od profila ulične cijevi na koju se planira priključenje.

- Direktno uzimanje vode iz javne vodovodne mreže preko hidroforskih uređaja, dozvoljeno je samo kod cjevovoda prečnika Ø 200 mm i više. Uređaj za povišenje pritiska kod direktnog spoja na vodovodnu mrežu obavezno mora biti opremljen frekventnom regulacijom. Iz cjevovoda prečnika manjih od Ø200mm voda za uređaj za povišenje pritiska se može uzimati samo preko zatvorenog prelaznog rezervoara sa slobodnim nivoom vode.
- Direktno uzimanje vode iz javnog cjevovoda za sprinkler instalaciju (preko priključka za objekat) dozvoljeno je samo u slučaju kada je ulični cjevovod prečnika većeg ili jednakog Ø 250 mm. Za prečnike uličnih cjevovoda manjeg od Ø 250 mm potrebno je izgraditi rezervoar dovoljne zapremine za potrebe sprinkler instalacija. Rezervoari se u ovom slučaju pune iz uličnog cjevovoda u skladu sa hidrauličkim proračunom iz projekta.

#### *Fekalna kanalizacija:*

- Profil priključka i pad potrebno je odabrati u skladu sa izvedenim hidrauličkim proračunima, kao i na osnovu raspoloživih geodetskih kota. Minimalni profil priključka na gradsku kanalizacionu mrežu je Ø 160mm.
- Sva neophodna geodetska mjerenja i uzdužne profile, predvidjeti tehničkom dokumentacijom.
- Gradski sistem kanalizacione mreže je separatan, tako da se ne dozvoljava upuštanje atmosferskih voda u fekalnu kanalizaciju i obrnuto
- Nije dozvoljeno gravitaciono priključenje podrumskih i suterenskih etaža objekta na fekalnu kanalizaciju.
- Prilikom izrade projekta u dijelu ispuštanja otpadnih voda uzeti u obzir sve specifičnosti korisnika kanalizacije (kapacitet i tehnologija proizvodnje, količina, sastav i dinamika ispuštanja otpadnih voda, mogućnost recirkulacije i dr.), kao i ispoštovati "Pravilnik o kvaliteti i sanitarno-tehničkim uslovima za ispuštanje otpadnih voda u recipijent i javnu kanalizaciju, načinu i postupku ispitivanja kvaliteta otpadnih voda, min. broju ispitivanja i sadržaju izvještaja o utvrđenom kvalitetu otpadnih voda" (Sl.List CG br.45/08,9/10 i 26/12)
- Za materijal za izradu priključka na fekalnu kanalizaciju predvidijeti atestirane PVC kanalizacione cijevi za uličnu kanalizaciju (tjemene nosivosti min SN4) ili PP (polipropilen).
- Reviziona okna mogu biti kružnog ili četvrtastog poprečnog presjeka, monolitne AB, montažne AB i poliesterske izrade.
- Na mjestima gdje je moguć uticaj morske vode predvidijeti šahte od poliestera.

#### *Atmosferska kanalizacija*

- Neophodno je izvesti proračun oticanja sa predmetne parcele, krovova i uređenih površina i odabrati adekvatan profil priključka.
- Sa izvršenim geodetskim mjerenjima, dati uzdužne profile odvodnih kanala i raspoložive padove samog priključka.
- Reviziona okna i kišne slivnike projektovati u skladu sa tehničkim propisima za ovu vrstu djelatnosti.
- Za materijal za izradu priključka na atmosfersku kanalizaciju predvidijeti PVC ili PE (polietilen).
- Predvidjeti separatore za prečišćavanje voda sa parkinga i saobraćajnica, prije upuštanja ovih voda u gradsku atmosfersku kanalizaciju. Isto važi za sve zatvorene prostore u objektu koji služe za parkiranje automobila (garaže) površine veće od 50m<sup>2</sup>.
- Reviziona okna mogu biti kružnog ili četvrtastog poprečnog presjeka, monolitne AB, montažne AB i poliesterske izrade.

- o Na mjestima gdje je moguć uticaj morske vode predvidjeti šahte od poliestera

**b) Postojeće hidrotehničke instalacije**

- o U slučaju da je u granicama urbanističke parcele trasirana postojeća vodovodna cijev, koja se zadržava u planskom dokumentu, ili je planirana izgradnja nove mreže, neophodno je pridržavati se odredbi »Pravilnika o određivanju i održavanju zona i pojaseva sanitarne zaštite izvorišta i ograničenjima u tim zonama« („Službeni list Crne Gore“, br. 66/09 od 2. oktobra 2009.god.  
Član. 32 - Pojas sanitarne zaštite određuje se oko glavnih cjevovoda i u zavisnosti od konfiguracije terena iznosi po 2m od osovine cjevovoda sa obje strane, a za cjevovode za vodosnabdijevanje do 200 stanovnika po 1m od osovine cjevovoda sa obje strane. U pojasu zaštite nije dozvoljena izgradnja objekata, postavljanje uređaja i vršenje radnji koje na bilo koji način mogu zagaditi vodu ili ugroziti stabilnost cjevovoda.  
Za cjevovode profila DN 200mm i veće, u slučaju izgradnje objekata na trasi cjevovoda u zoni sanitarne zaštite, neophodno je obezbijediti slobodan prostor svijetlog otvora širine 4,0m i visine 3,0m.
- o Ako u granicama urbanističke parcele već postoji ili je planirana izgradnja fekalnog odnosno atmosferskog kolektora, nije dozvoljena izgradnja objekata, postavljanje uređaja i vršenje radnji u pojasu od 2m od osovine kolektora, koje na bilo koji način mogu ugroziti stabilnost cjevovoda.

**c) Posebni dio**

*Priključenje na hidrotehničku infrastrukturu*

- o Priključenje objekta na hidrotehničku infrastrukturu (vodovod, fekalnu i atmosfersku kanalizaciju) predvidjeti u skladu sa prostorno planskim dokumentom faza hidrotehnika.

**d) Tehnička opremljenost projekta hidrotehničkih instalacija**


**I) Projekat unutrašnjih instalacija objekta**

- o Projekat treba da sadrži sve tekstualne i grafičke priloge za glavni projekat u skladu sa Pravilnikom o načinu izrade i sadržini tehničke dokumentacije. Projekat unutrašnjih instalacija vodovoda i kanalizacije treba izraditi u skladu s pravilima struke i odredbama važeće zakonske regulative, a mora obuhvatiti interne instalacije vodovoda i kanalizacije.

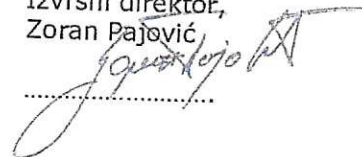
**II) Projekat uređenja**

- o U projektu dostaviti preglednu situaciju u odgovarajućoj razmjeri sa jasno naznačenim mjestom priključenja na gradsku ulični vodovodnu i kanalizacionu mrežu.
- o Na situaciji prikazati položaj sa naznačenim međusobnim rastojanjem planiranog objekta od postojećih i planiranih hidrotehničkih instalacija.
- o Projektom obavezno prikazati detalj vodomjernog šahta - vodoinstalaterski i građevinski, sa specifikacijom i pravim dimenzijama fazonskih komada i armatura da bi dokazali usvojene dimenzije, osnovu i presjek kao i njegovu lokaciju na situaciji.

321 Tehnički direktor,  
Alvin Tombarević



Izvršni direktor,  
Zoran Pajović



## PODRUČNA JEDINICA

BAR

Broj: 102-956-7157/2019

Datum: 27.03.2019

KO: NOVI BAR

Na osnovu člana 173 Zakona o državnom premjeru i katastru nepokretnosti ("Sl. list RCG" br. 29/07, "Sl. list CG" br. 73/10, 032/11, 040/11, 043/15, 037/17 i 17/18), postupajući po zahtjevu, , izdaje se

## LIST NEPOKRETNOSTI 4445 - IZVOD

Podaci o parcelama									
Broj	Podbroj	Broj zgrade	Plan Skica	Datum upisa	Potes ili ulica i kućni broj	Način korišćenja Osnov sticanja	Bon. klasa	Površina m <sup>2</sup>	Prihod
5888			27 102	11/04/2017	Bjeliši	Vočnjak 1. klase NASLJEDE		4624	194.67
								4624	194.67

Podaci o vlasniku ili nosiocu				
Matični broj - ID broj	Naziv nosioca prava - adresa i mjesto		Osnov prava	Obim prava
0102948220013	MEČIKUKIĆ BORISLAV SAVO BJELIŠI 105 Bjeliši		Svojina	1/1

## Ne postoje tereti i ograničenja.

Taksa je oslobođena na osnovu člana 13 i 14 Zakona o administrativnim taksama ("Sl. list RCG" br. 55/03, 46/04, 81/05 i 02/06, "Sl. list CG" 22/08, 77/08, 03/09, 40/10, 20/11, 26/11, 56/13, 45/14, 53/16 i 37/17). Naplata naknade oslobođena je na osnovu člana 174 Zakona o državnom premjeru i katastru nepokretnosti ("Sl. list RCG" br. 29/07, "Sl. list CG" br. 73/10, 032/11, 040/11, 043/15, 037/17 i 17/18).



Načelnik:

Predrag Spasić

dipl. pravnik

CRNA GORA

UPRAVA ZA NEKRETNINE

PODRUČNA JEDINICA: BAR

Broj: 460-dj-331/2019

Datum: 26.03.2019.



Katastarska opština: NOVI BAR

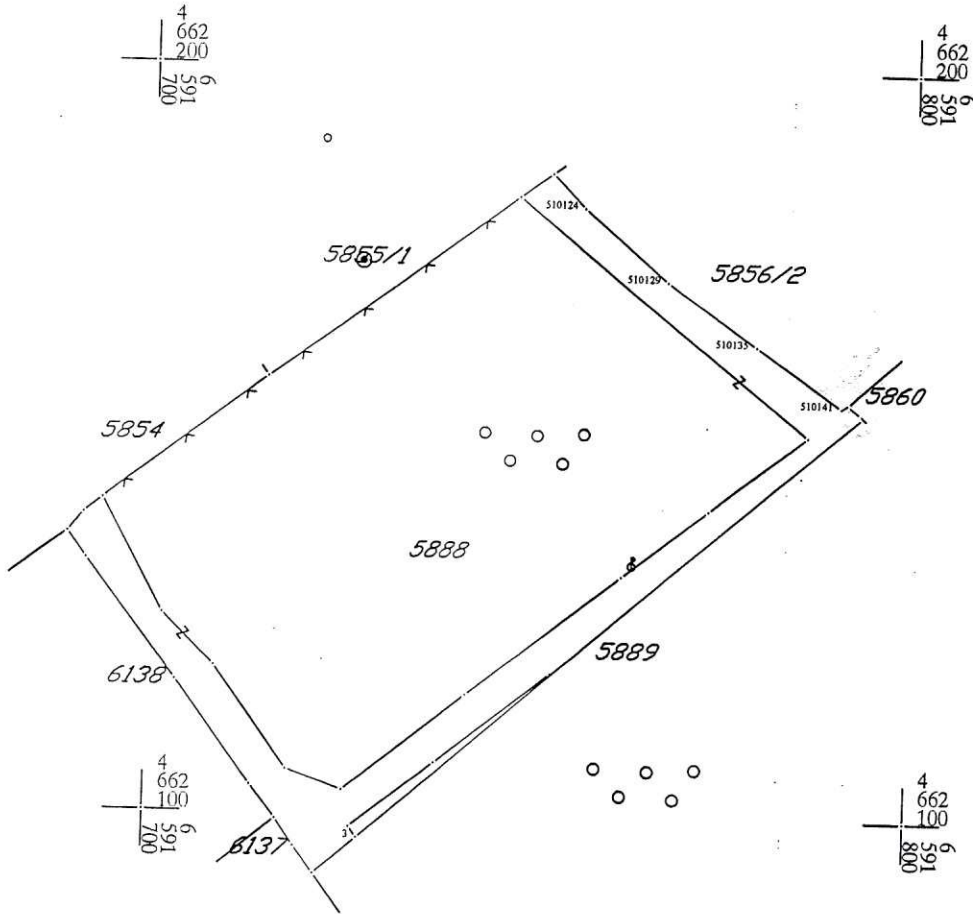
Broj lista nepokretnosti:

Broj plana: 17

Parcela: 5888


# KOPIJA PLANA

Razmjera 1: 1000



IZVOD IZ DIGITALNOG PLANA

Obradio:



Ovjerava  
Službeno lice: