

OBRAZAC

URBANISTIČKO-TEHNIČKI USLOVI

1	<p style="text-align: center;">Crna Gora O P Š T I N A B A R Sekretarijat za uređenje prostora</p> <hr/> <p>Broj: 07-352/18-1193 Bar, 11.02.2019. godine</p>	
2	<p>Sekretarijat za uređenje prostora Opštine Bar, postupajući po zahtjevu Ramović Envera iz Bara, za izdavanje urbanističko - tehničkih uslova, na osnovu člana 74 Zakona o planiranju prostora i izgradnji objekata (»Službeni list CG«, broj 64/17, 44/18 i 63/18), člana 1 Uredbe o povjeravanju dijela poslova Ministarstva održivog razvoja i turizma jedinicama lokalne samouprave (broj 07-3201 od 19.10.2017.godine), člana 33 Zakona o upravnom postupku (»Sl. List RCG«, br. 56/2014, 20/2015, 40/2016 i 37/2017) i DUP-a »Pečurice - centar« (»Sl.list CG« br. 25/11), izdaje:</p>	
3	<p>URBANISTIČKO-TEHNIČKE USLOVE za izradu tehničke dokumentacije</p>	
4	<p>Za građenje objekta na urbanističkoj parceli UP 1018 i dijelu urbanističke parcele UP 1019, u zoni »C«, podzona »C2«, po DUP-u »Pečurice - centar«. Katastarske parcele broj 3736/2 i 3736/3 KO Pečurice, formiraju urbanističku parcelu UP 1018 i čine dio urbanističke parcele UP 1019, u zoni »C«, podzona »C2«, po DUP-u »Pečurice - centar.</p> <p>Napomena: Konačna lokacija (katastarske parcele koje čine predmetne urbanističke parcele, površina urbanističkih odnosno dijelova urbanističkih parcela - lokacije na kojoj se gradi objekat) će se odrediti u fazi izrade glavnog projekta, a nakon izrade Elaborata parcelacije od strane licencirane geodetske organizacije koja posjeduje licencu izdatu od strane nadležnog Ministarstva.</p>	
5	PODNOŠILAC ZAHTEVA:	Ramović Enver iz Bara.
6	<p>POSTOJEĆE STANJE</p> <p>U svemu prema Izvodu iz DUP-a »Pečurice - turistički kompleks«, grafički prilozi »Analiza postojećeg stanja – Fizičke strukture« i »Analiza postojećeg stanja – Valorizacija«, izdatim od strane ovog Sekretarijata, a koji čine sastavni dio ovih uslova.</p>	

7

PLANIRANO STANJE

7.1

Namjena parcele odnosno lokacije**Predmetne urbanističke parcele se nalaze u zoni Stanovanja srednje gustine (SG).**

Stanovanje srednjih i velikih gustina planirano je u slobodnostojećim objektima i objektima u prekinutom i neprekinutom nizu kao i grupacije objekata u vidu kompleksa sa više objekata za koje je planom u skladu sa položajem i veličinom parcele određena obavezna ili preporučena izrada idejnog rešenja. Stanovanje je definisano kao pretežna namjena u okviru koje se u skladu sa uslovima parcele mogu organizovati i drugi sadržaji i to pre svega u funkciji turizma, u pojedinačnim objektima.

Napomena: Uvidom u list nepokretnosti - prepis broj 1840 KO Pečurice, koji je izdat od strane Uprave za nekretnine - područna jedinica Bar, konstatovano je da su na katastarskim parcelama broj 3736/2 i 3736/3 KO Pečurice, izgrađeni objekti, pa se mogu primjenjivati opšti uslovi za postojeće objekte:

Postojeći objekti

Postojećim objektom smatra se objekat koji je izgrađen ili je njegova izgradnja u toku, sa ili bez odobrenja za građenje.

Postojeći objekti označeni su na grafičkom prilogu Postojeće stanje –fizičke strukture ,na topografsko katastarskim kartama Uprave za nekretnine, ali se postojećim objektima smatraju i svi objekti koji su registrovani na orto-foto snimku dostavljenom od strane Naručioca Plana, a kojih nema na topografsko-katastarskim kartama.

S obzirom da na terenu egzistira veliki broj objekata za koje nije prethodno pribavljena građevinska dozvola, stvoren je planski osnov, odnosno mogućnost naknadnog pribavljanja građevinske dozvole, ukoliko ispunjavaju uslove iz Plana .

Ukoliko objekti ne ispunjavaju uslove iz Plana, imaju zatečeni status i predmet su pravne procedure u skladu sa Zakonom o uređenju prostora i izgradnji objekata.

Građevinska dozvola za postojeće objekte može se izdati :

- za objekte koji ispunjavaju uslove za izgradnju planiranih (novih) objekata;
- za objekte koji su prekoračili maksimalne indekse (indeks zauzetosti, indeks izgrađenosti), maksimalnu spratnost, za koje su ispunjeni uslovi parkiranja, a koji nisu prešli definisanu građevinsku liniju prema susjednim parcelama niti regulacionu liniju prema saobraćajnici – u postojećem gabaritu;
- za objekte koji su prekoračili maksimalne indekse (indeks zauzetosti, indeks izgrađenosti), maksimalnu spratnost, definisanu građevinsku liniju prema susjednim parcelama, a koji ispunjavaju uslove parkiranja i nisu prešli definisanu regulacionu liniju prema saobraćajnici – u postojećem gabaritu uz pismenu saglasnost susjeda.

U cilju ispunjavanja uslova iz Plana i pribavljanja odobrenja za građenje za postojeće objekte , preporučuje se i dozvoljava udruživanje urbanističkih parcela ,ili u slučaju kada nema uslova za parkiranje na pripadajućoj urbanističkoj parceli, ostvarivanje parkiranja na nekoj od susjednih urbanističkih parcela ili na nekoj drugoj urbanističkoj parceli u zahvatu Plana.

Kroz urbanističko tehničke uslove se definišu oblici intervencija (rekonstrukcija postojećih objekata u smislu rušenja dijelova objekta kao što su stepeništa ,terase, dijelovi objekta koji prelaze regulacionu liniju) upo principu vraćanja osnovnih elemenata urbanističke matrice uz maksimalno uvođenje arhitekturne tipologije, horizontalni i vertikalni gabarit, arhitektonska podjela fasade, upotreba prirodnih materijala, adaptacija i vizuelna sanacija u cilju vraćanja kulturnog identiteta čitavom prostoru u cilju maksimalnog usklađivanja sa ambijentom. U pogledu materijalizacije, preporučuje se tipizacija upotrebe materijala za pojedine dijelove objekata (npr. krov, fasada, ograda i sl.) uz preporuku korišćenja prirodnih materijala.

U slučaju kada je postojeći objekat dotrajavao, ili kada Investitor odluči da ga ruši, objekat se može srušiti po prethodno pribavljenom odobrenju nadležnog organa i na parceli izgraditi novi, prema uslovima ovog Plana za izgradnju planiranih objekata.

STINAV
7/2.

Pravila parcelacije

Urbanističke parcele unutar zona su geodetski definisane u grafičkom prilogu, a koordinate svih urbanističkih parcela date su tabelarno.

Urbanističke parcele su formirane na osnovu raspoloživih podloga i podataka kao parcele za planirane (nove) objekte i kao urbanističke parcele za izgrađene objekte u cilju stvaranja uslova za izdavanje građevinske dozvole (naknadno).

Kada se urbanistička parcela, koja je već određena ovim Planom, ne podudara sa postojećom katastarskom parcelom (ili parcelama), kao i u drugim opravdanim slučajevima, kada je potrebno izvršiti manje usklađivanje urbanističke parcele sa zemljišno-knjižnim ili katastarskim stanjem, opštinski organ uprave nadležan za poslove uređenja prostora može izvršiti usklađivanje urbanističke parcele sa zemljišno-knjižnim ili katastarskim stanjem, prilikom izdavanja urbanističko-tehničkih uslova.

Zone urbanističkih parcela u stvari predstavljaju urbanističke blokove ovičene saobraćajnicama, prirodnim barijerama ili vodenim tokovima koji zadovoljavaju uslove izgradnje propisane ovim planskim dokumentom. Urbanističkim parcelama u okviru zone je obezbijedjen pristup s gradske saobraćajnice ili javnog puta. Površina i oblik formiranih urbanističkih parcela omogućava optimalne uslove za izgradnju i korišćenje prostora u skladu sa planskim dokumentom.

U okviru predložene parcelacije može se vršiti udruživanje parcela i formiranje većih urbanističkih parcela.

Ukoliko se određuje lokacija na dijelu urbanističke parcele za izgradnju, rekonstrukciju ili izvođenje drugih radova kojima se vrše promjene u prostoru njena površina ne može biti manja od 400 m² u Zonama A i C, a ne može biti manja od 600 m² u Zoni B. Na UP sa maslinama koje su posebno označene i tretirane kao izuzeci, lokacija u dijelu UP ne može biti manja od 1000 m².

U najvećem broju slučajeva, posebno za postojeće objekte, granica katastarske parcele ili više katastarskih parcela predstavlja urbanističku parcelu.

Urbanističke parcele (za planirane objekte) po pravilu imaju direktan pristup sa saobraćajnice, a već izgrađeni objekti za koje nije moguće obezbijediti direktan pristup sa kolske saobraćajnice, imaju pristupe sa pješačkih saobraćajnica na način kako ih sada koriste.

U grafičkom prilogu Plan parcelacije, regulacije i nivelacija su prikazane granice urbanističkih parcela. Formirane granice urbanističkih parcela definisane su koordinatama prelomnih tačaka.

Regulacija ukupnog zahvata plana počiva na saobraćajnim rješenjima, koordinatama i drugim podacima koji omogućavaju tačnost prenošenja na teren.

7.3. Građevinska i regulaciona linija, odnos prema susjednim parcelama

U svemu prema izvodu iz DUP-a »Pečurice - centar« - grafički prilog: »Parcelacija, regulacija i nivelacija«.

Građevinske linije planiranih objekata na urbanističkim parcelama definisane su u odnosu na osovine saobraćajnica, što omogućava očitavanje neophodnih elemenata za prenošenje na teren.

Regulacione linije u odnosu na postojeće saobraćajnice, koje zbog izgrađenih objekata nije moguće planirati u odgovarajućim profilima, treba da čine koridor od 8,5 m-regulacioni pojas (između regulacionih linija RL, sa jedne i druge strane od osovine saobraćajnice, te je na taj način zaštićen koridor koji obezbjeđuje planiranje saobraćajnica u postplanskom periodu.

Građevinske linije planiranih objekata date su kao linije do kojih se može graditi. Između građevinske i regulacione linije mogu se graditi samo površinski parking prostori i formirati zeleni pojas u skladu sa uslovima iz poglavlja Pejzažna arhitektura.



Na parcelama koje imaju veću površinu i mogu zadovoljiti sve uslove iz Plana preporučuje se da se objekat ne gradi na GL nego da se povlači unutar parcele.
Građevinska linija prema susjednim parcelama je na udaljenosti 3,0 m. Za urbanističke parcele koje se graniče sa potocima, ona iznosi 10 m od ivice regulacije potoka i poklapa se sa granicom UP u dijelu prema potoku (GL=RL).

Izuzetno, građevinska linija ispod površine zemlje, ukoliko je prostor namijenjen za garažiranje, a na tom prostoru je degradirana vegetacija, može biti maksimalno do granice urbanističke parcele, ukoliko to dozvoljavaju karakteristike terena (uslov- prethodna ispitivanja terena i ozelenjavanje površine iznada garaže) osim prema saobraćajnicama.

Između GL i RL mogu se graditi samo površinska parkirališta, a u pojasu između RL i ivice kolovoza (puta) samo ozelenjavanje.

Izgradnja na ivici parcele (dvojni objekti i objekti u prekinutom nizu) ili na udaljenosti manjoj od propisane je moguća isključivo uz pisanu saglasnost vlasnika susjedne parcele na čijoj granici je predviđena izgradnja.

8 PREPORUKE ZA SMANJENJE UTICAJA I ZAŠTITU OD ZEMLJOTRESA, KAO I DRUGE USLOVE ZA ZAŠTITU OD ELEMENTARNIH NEPOGODA I TEHNIČKO-TEHNOLOŠKIH I DRUGIH NESREĆA

U cilju zaštite od elementarnih nepogoda postupiti u skladu sa Zakonom o zaštiti i spašavanju (»Sl. list Crne Gore«, br. 13/07, 05/08, 86/09, 32/11 i 54/16), Pravilnikom o mjerama zaštite od elementarnih nepogoda (»Sl. list RCG«, br. 8/93), Zakonom o zapaljivim tečnostima i gasovima (»Sl. list Crne Gore«, br. 26/10 i 48/15) i Zakonom o zaštiti i zdravlju na radu (»Sl. list Crne Gore«, br. 34/14).

Zbog izražene seizmičnosti područja statiku računati na IX stepen MCS skale.
Izgradnji objekata mora da prethodi detaljno geomehaničko ispitivanje terena, a tehničku dokumentaciju raditi isključivo na osnovu detaljnih geodetskih snimaka terena, geoloških i hidrogeoloških podataka, kao i rezultata o geomehaničkim ispitivanjima tla.
Konstrukciju novih objekata oblikovati na savremen način bez miješanja sistema nošenja po spratovima, sa jednostavnim osnovama i jasnom seizmičkom koncepcijom.
Izbor fundiranja novih objekata prilagoditi zahtjevima sigurnosti, ekonomičnosti i funkcionalnosti objekta. Posebnu pažnju posvetiti mjerama antikorozivne zaštite.
Prilikom izgradnje objekata u cilju obezbedjenje stabilnosti terena, potrebno je izvršiti odgovarajuće saniranje terena, ako se za to pojavi potreba.

9 USLOVI I MJERE ZAŠTITE ŽIVOTNE SREDINE

Poštovati Zakon o procjeni uticaja na životnu sredinu (»Sl. list RCG«, br. 80/05, »Sl. list CG«, br. 40/10, 73/10, 40/11 i 27/13), Uredbu o projektima za koje se vrši procjena uticaja na životnu sredinu (»Sl. list RCG«, br. 20/07, »Sl. list CG«, br. 47/13 i 53/14) kao i podzakonske akte koji proizilaze iz zakona.

10 USLOVI ZA PEJZAŽNO OBLIKOVANJE

Prostor po namjeni predviđa stanovanje različitih kategorija, turističko stanovanje (vile, kuće, moteli, pansioni, apartmani, kampovi, hosteli i hoteli) centralne funkcije u okviru zona stanovanja i prateća infrastruktura.

Cilj planskog pristupa je:

- Maksimalno očuvanje autentičnih pejzažno-ambijentalnih vrednosti predeone celine (vegetacijske, orografske, geomorfološke, hidrološke i td.);

- Maksimalno očuvanje i uklapanje postojećeg vitalnog i funkcionalnog zelenila, šumske vegetacije i egzota;
- Mere sanacije i biološke rekultivacije degradiranih i postojećih šumskih površina i klizišta, odnosno pošumljavanje svih terena na nagibima iznad 20%, klizišta, plitkih erodiranih i degradiranih zemljišta;
- Očuvanje, obnavljanje, uređenje i proširenje maslinjaka, uz poseban tretman sa stanovišta pejzažnih vrednosti prostora-Zakon o Maslinarstvu;
- Očuvanje, obnavljanje, uređenje poljoprivrednih površina;
- Funkcionalno zoniranje slobodnih površina;
- Uspostavljanje optimalnog odnosa između izgrađenih i slobodnih zelenih površina;
- Usklađivanje kompozicionog rešenja zelenila sa namenom (kategorijom) zelenila;
- Usklađivanje ukupne količine zelenih i slobodnih površina sa brojem korisnika-za turističke objekte 60-100m² zelenila i slobodnih površina po ležaju, za objekte od 3*-5*;
- Uvođenje u jedinstven sistem zelenila, u okviru predmetnog naselja i sa neposrednim okruženjem, veza sa kontakt zonama;
- Korišćenje vrsta otpornih na ekološke uslove sredine i usklađivanje sa kompozicionim i funkcionalnim rešenjima;
- Postavljanje zaštitnih pojaseva, pored saobraćajnica, vodotoka, radi zaštite pojedinih lokaliteta i kod funkcionalnog zoniranja;

Jedan od osnovnih potencijala razvoja ovog naselja je integrisanje zaleđa u turističku ponudu Barske rivijere i očuvanje prirodne prepoznatljivosti pejzaža. Promocijom turizma na ekološki prihvatljiv način, prirodni resursi će dobiti dodatnu vrednost u suprotnom degradacijom prirodnih resursa turizam neće biti značajan.

Smjernice za pejzažno uređenje:

Zelene i slobodne površine individualnog i višeporodičnog stanovanja-okućnice, u okviru Zona B i C -DUP-om se planira izgradnja individualnih i višeporodičnih stambenih objekata. Na uređenje slobodnih površina na navedenim DUP-om ne može se značajno uticati, ali zbog turističke promocije Pečurice mora se voditi računa o uređenju i ove prostornoplanske kategorije i predlaže se:

- prednje dvorište, predbašte moraju biti hortikulturno uređene,
- u zadnjem dvorištu formirati baštu, sa ukrasnim biljem i travnjacima, ali je moguće i formiranje povrtnjaka ili voćnjaka,
- *individualni stambeni objekti na strmim terenima* moraju da prate izohipse terena i moraju se inkorporirati u postojeće zelenilo. Denivelaciju terena riješiti potpornim zidovima-suvozidom od prirodno lomljenog kamena,
- preporučuje se formiranje drvoreda obodom parcele, između građevinske i regulacione linije.
- predlaže se da pod zelenilom bude min. 30% urbanističke parcele,
- na zelenim i slobodnim površinama moguće je postaviti nastrešnice i pergole sa puzavicama,
- staze i platoe izgraditi od prirodnih materijala, ali u skladu sa fasadom objekta,
- *za slobodnostojeće individualne objekte*-ogradni zid, parapet max. visine do 50cm, ograda od željeza, drveta, živice ili kombinacija građevinskih materijala sa živom ogradom,
- ogradni zid mora biti od prirodnih materijala –kamena, živica,
- objekti u nizu mogu imati zajednička dvorišta,
- prema postojećim i budućim parcelama maksimalno očuvati i uklapati postojeće vitalno i funkcionalno zelenilo stvarajući biološki zid,
- za započetu gradnju u maslinjacima, gdje je evidentno došlo do njihovog uništavanja, predlaže se ozelenjavanje istim, a na novoplaniranim površinama koje su prepoznate kao maslinjaci moguća je izgradnja stambenih objekata gdje

orientacija i položaj objekta treba da zavisi od rasporeda maslina na parceli. Nisu dozvoljeni pomoćni objekti. Min. 70% parcele mora biti pod zelenilom-maslinama.

Zelene i slobodne površine kolektivnog stanovanja-blokovsko zelenilo, u okviru Zona B i C-

U okviru kompleksa stambenih jedinica ili blokova uredjenje predjela i inkorporacija urbanih cjelina u predmetni prostor jedan je od elemenata privodjenja osnovnoj namjeni-stanovanje-SG i VG. Prilikom organizacije objekata-bloka voditi računa da vizure budu otvorene prema interesantnim potesima (moru, spomenicima kulture), odnosno voditi računa o perspektivi. Min. površina namjenjena za ozelenjavanje 30% urb. parcele.

Osnov uredjenja ovakvih cjelina je njihova inkorporacija u prostoru. Da bi se postiglo formiranje osnovnih elemenata blokova neophodno je povezati urb. parcele iste namjene u jedinstven kompleks, radi uredjenja prostora, pri čemu bi se izbjegla usitnjenost parcela i nemogućnost formiranja blokovskih cjelina sa poželjnim karakteristikama.

U okviru kolektivnog stanovanja, odnosno, bloka ,sistem zelenila čine sljedeći elementi:

- blokovski park,
- trg,
- zelenilo ulica,
- zaštitno zelenilo

Blokovski park -U okviru blokovskog parka definisati zonu mirnog odmora i šetnje sa platoima za odmor odraslih i prostor za igru djece. Park treba da predstavlja najveći dio teritorije ove kategorije. Ove zelene površine pogoduju stvaranju povoljnih mikroklimatskih uslova i treba ih organizovati u unutrašnjosti bloka, dalje od saobraćajnih komunikacija. Na ovoj površini moguće je i organizovati i površine za rekreaciju odraslih. Takodje, na ovoj površini treba predvidjeti:

- o 70% ove površine mora biti pod zelenilom,
- o 30% pod stazama i platoima, igrališta i td,
- o travne osunčane površine koristiti kao prostor za igru djece,
- o sprave za igru djece moraju biti od prirodnih materijala i sa sertifikatom za korišćenje,
- o staze i platee projektovati od prirodnih materijala (kamen, riječni obluci, rizla i td.),

Trg- U okviru blokova planirati formiranje trgova. Osnovna uloga trga je estetska. Naime, ove površine za okupljanje i odmor korisnika prostora predstavlja kvalitet urbanog razvoja naselja. Trg u konkretnom slučaju treba da ima sve karakteristike Mediteranske pjacete. Popločani trg, zelenilo na pločniku ili u manjim rondelama ili žardinjerama, urbani mobilijar, rasvjetu. Moguće je postaviti skulpture, fontane, česme, pergole, kolonade sa puzavicama i td. Materijali koji se koriste za zastiranje moraju biti prirodni. Urbani mobilijar i vrtno-arhitektonski elementi moraju biti savremeno dizajnirani, od prirodnih materijala.

Zelenilo ulica-podrazumjeva obavezno linearno ozelenjavanje duž saobraćajnica i parking prostora, planiranih unutar bloka-uslovi dati u kategoriji Zelenilo uz saobraćajnice.

Zaštitno zelenilo-ova zona predstavlja površine uz stambene objekte koja treba da obezbjedi najbolje sanitarno-higijenske uslove (izolaciju stanova od saobraćajnica, smanjenje buke i izduvnih gasova). Ove površine se rešavaju tamponom zelenila- masivom zelenila u sva tri nivoa, linearnim zelenilom –jednolinijskim ili dvorednim drvoredom, živicom i td. Zaštitni pojas planirati i uz postojeće potoke, van zone regulacije potoka u vidu soliterne sadnje ili grupacijama šiblja, sa otvorenim prodorima prema potoku.

Za ozelenjavanje objekata preporučuje se i krovno i vertikalno ozelenjavanje.

- o *krovno zelenilo*-podrazumjeva ozelenjavanje betonskih ploča na krovovima objekata, iznad podzemnih garaža, terase i td. Za ovaj tip ozelenjavanja nephodno je planirati

tzv. kade dubine min. 50cm, hidroizolaciju, odvođe za površinske vode, a humusni sloj mora biti min. 35-40cm. Vrste koje se planiraju moraju imati plitak i razgranat korenov sistem.

- *vertikalnim ozelenjavanjem* dopunjava se i obogaćuje arhitektonski izgled objekta i povezuje zelenilo enterijera sa vegetacijom slobodnih površina. Vrste koje se ovom prilikom koriste su najvećim dijelom puzavice. Vertikalnim zelenilom može se naglasiti i neki elementi u konstrukciji objekta.

Karakteristike za blokovsko ozelenjavanje:

- u toku izrade projektne dokumentacije izvršiti potpunu inventarizaciju postojećeg biljnog fonda i kompozicionih ansambala;
- izvršiti taksaciju biljnog materijala, vrednovanje zdravstveno i dekorativno, sa predloženim mjerama njege,
- sačuvati i uklopiti zdravo i funkcionalno zelenilo,
- svaki objekat, urbanistička parcela, pored urbanističkog i arhitektonskog, treba da ima i pejzažno uređenje,
- sadni material mora biti rasadnički školovan,
- min. visina sadnice od 2,50-3,00m,
- min. obim stabla na visini od 1m, od 10-15cm,
- otvori na pločnicima za sadna mjesta min. 1,0x1,0m (za sadnju na pločnicima)
- obezbjediti zaštitne ograde za sadnice u drvoredu (za sadnju na pločnicima, trotoarima),
- obezbjediti održavanje slobodnih i zelenih površina,
- koristiti reprezentativne, visokodekorativne autohtone vrste,
- denivelaciju terena riješiti terasasto, podzidama od klesanog ili lomljenog kamena,
- prilikom izbora biljnog materijala voditi računa o dekorativnim svojstvima i različitim fenofazama,
- predvidjeti osvetljenje zelene površine,
- predvidjeti hidrantsku mrežu,
- predvidjeti održavanje zelene površine.

11

USLOVI I MJERE ZAŠTITE NEPOKRETNIH KULTURNIH DOBARA I NJIHOVE ZAŠTIĆENE OKOLINE

Prilikom realizacije Planskog dokumenta, obavezna je primjena odredaba Zakona o zaštiti kulturnih dobara (»Službeni list RCG«, br. 49/10).

12

USLOVI ZA LICA SMANJENE POKRETLJIVOSTI I LICA SA INVALIDITETOM

Projektom obezbijediti nesmetan pristup, kretanje, boravak i rad licima smanjene pokretljivosti, u skladu sa Pravilnikom o bližim uslovima i načinu prilagođavanja objekata za pristup lica smanjene pokretljivosti (»Sl.list CG«, br. 48/13). Prilikom projektovanja i izvođenja objekata potrebno je svakom objektu obezbijediti pristup koji mogu da koriste lica sa ograničenim mogućnostima kretanja, u skladu sa propisima koji regulišu ovu oblast. Nivelacije svih pješačkih staza i prolaza raditi takođe u skladu sa važećim propisima o kretanju invalidnih lica.

13

USLOVI ZA UREDJENJE URBANISTIČKE PARCELE

Uređenje terena i kapacitete uskladiti sa planiranom namjenom, vrstom objekata i potrebama korisnika prostora.
Uređenje urbanističke parcele prilagoditi terenskim karakteristikama, namjeni objekata i uslovima datim u poglavljima Saobraćaj, Elektroenergetika, Hidrotehnička infrastruktura,

Telekomunikaciona infrastruktura i Pejzažna arhitektura.

Organizaciju lokacija (udruženih urbanističkih parcela) i urbanističkih parcela velike površine na kojima se gradi više objekata, izvršiti po principu kompleksa od više objekata koji su međusobno povezani adekvatnim komunikacijama. Prilikom lociranja objekata u okviru kompleksa težiti maksimalnom obezbjeđenju vizura prema moru za svaki od objekata i voditi računa o njihovoj međusobnoj udaljenosti.

Elementi parterne arhitekture, bazeni, manji šankovi i sl., sastavni su dio parternog uređenja, i to u skladu sa potrebama investitora. Na parceli se mogu graditi i ostali sadržaji koji su prateći turističkoj namjeni (prilazi, parkinzi, bazeni, igrališta dječja i sportska, otvorene terase i druge popločane površine, krovovi ukopanih i poluukopanih garaža koji nisu viši od 1,0 m iznad kote konačno uređenog i nivelisanog terena oko objekta, i koriste se za neku od navedenih namjena i ne ulaze u obračun indeksa.

Na urbanističkim parcelama za koje je preporučena izrada Idejnog urbanističkog rješenja ili Idejnog projekta, kroz Idejno urbanističko rješenje ili projekat će se:

- izvršiti provjera zadatih urbanističko-tehničkih uslova u skladu sa rezultatima izvršenih geotehničkih i seizmičkih ispitivanja karakteristika terena,
- izvršiti izbor kategorije objekata u skladu sa Pravilnikom i na taj način definisati konačne kapacitete objekata i infrastrukture s obzirom da su Planom zadati maksimalni dozvoljeni kapaciteti,
- definisati fazna izgradnja u okviru kompleksa, a u skladu sa potrebama investitora.

Može se raditi jedinstveno Idejno rješenje za više urbanističkih parcela, ukoliko gradi jedan investitor.

Uslovi koje mora ispunjavati svaki od objekata turizma definisani su Pravilnikom o klasifikaciji, minimalnim uslovima i kategorizaciji ugostiteljskih objekata (Sl.list RCG br. 23/05).

Idejno urbanističko rješenje ili projekat mora biti urađeno na ažurnoj topografsko – katastarskoj podlozi, a u skladu sa uslovima iz Plana. Idejno urbanističko rješenje predmetne urbanističke parcele ili lokacije, usaglašeno između Investitora i nadležnog organa, predstavlja osnov za izradu tehničke dokumentacije. Urbanističke parcele u zoni turističkog stanovanja urediti u duhu tradicionalnog korišćenja prostora: popločavanjem pješačkih površina, ozelenjavanjem – zatravljivanjem i sadnjom autohtonih biljnih vrsta. Slobodne površine objekata rješavaće se na način što će se u ambijent uređenog parkovskog zelenila inkorporirati sadržaji namijenjeni sportu, rekreaciji, zabavi i druženju. Ukoliko su parcele manjih površina ili širine uličnog fronta manje od 10m težiti formiranju niza koji mora predstavljati jedinstvenu oblikovnu cjelinu i to ukoliko postoji međusobana usaglašenost susjeda.

Svi novoplanirani objekti mogu se postaviti na ili iza građevinske linije u dubini parcele a u skladu sa konfiguracijom terena, oblikom i funkcionalnom organizacijom parcele.

Garažiranje automobila mora se ostvariti u okviru objekata, a parkiranje na pripadajućoj ili drugoj urbanističkoj parceli, po normativima datim u poglavlju Saobraćaj – parkiranje.

Podzemne garaže se mogu organizovati i ispod ozelenjenih i drugih površina van objekata (osim u pojasu prema saobraćajnici izvan GL), a u skladu sa tehničkim i geološkim uslovima terena bez ograničenja eteža pod zemljom.

Dozvoljeno je ograđivanje parcela samo do RL prema saobraćajnicama i to zelena živica (Napomena: RL uz saobraćajnice manjeg profila od 5,5 m se nanose od osovine saobraćajnice na obje strane 4,25 m), a prema susjednim parcelama: kamen, metalni profili, živa ograda i njihova kombinacija, na način da unaprijede estetsku vrijednost okoline (visina 1,5 m, sokl 40 cm).

	Materijalizacija ograda mora da bude u skladu sa arhitektonskim nasljeđem primorskih gradova uz primjenu prirodnih autohtonih materijala.
14	USLOVI ZA OBJEKTE KOJI MOGU DA UTIČU NA BEZBJEDNOST VAZDUŠNOG SAOBRAĆAJA
	/
15	USLOVI ZA OBJEKTE KOJI MOGU DA UTIČU NA PROMJENE U VODNOM REŽIMU
	/
16	MOGUĆNOST FAZNOG GRAĐENJA OBJEKTA
	U skladu sa opštim uslovima za izgradnju objekata, na urbanističkoj parceli je moguća fazna realizacija planiranih kapaciteta. Izgradnja kapaciteta u okviru urbanističkih parcela može se raditi, u cjelost ili fazno, shodno zahtjevu Investitora, tek nakon obezbeđenja uslova priključenja.
17	USLOVI ZA PRIKLJUČENJE NA INFRASTRUKTURU
	U svemu prema izvodu iz DUP-a »Pečurice - centar«. Vodovodne i kanalizacione, elektro i tk instalacije u objektu i izvan njega projektovati u skladu sa važećim propisima i standardima, a priključenje objekta na infrastrukturne sisteme projektovati prema uslovima dobijenim od nadležnih javnih preduzeća, a koji čine sastavni dio ovih uslova.
17.1.	Uslovi priključenja na elektroenergetsku infrastrukturu
	<u>Elektroenergetska infrastruktura:</u> Upućuje se investitor da pri izradi tehničke dokumentacije (idejni projekat ili glavni projekat) mora poštovati Tehničke preporuke EPCG i to: <ul style="list-style-type: none"> • Tehnička preporuka za priključenje potrošača na niskonaponsku mrežu TP-2 (dopunjeno izdanje); • Tehnička preporuka – Tipizacija mjernih mjesta; • Uputstvo i tehnički uslovi za izbor i ugradnju ograničivača strujnog opterećenja; • Tehnička preporuka TP-1b-Distributivna transformatorska stanica DTS- EPCG 10/04 kV. Tehničke preporuke dostupne su na sajtu EPCG. Investitor je obavezan da od Elektrodistribucije Bar pribavi potvrdu o ometanju/neometanju elektroenergetskih instalacija na urbanističkoj parceli/lokaciji.
17.2.	Uslovi priključenja na vodovodnu i kanizacionu infrastrukturu
	<u>Hidrotehnička infrastruktura:</u> Investitor je obavezan da o svom trošku projektuje i izgradi minimum hidrotehničku infrastrukturu, potrebnu za neometano funkcionisanje objekta, zbog nedostatka iste, a do izgradnje Planom planiranih infrastrukturnih objekata. Realizacijom vodovodne i kanizacione mreže, obavezno je priključenje objekata u skladu sa uslovima propisanim planskim dokumentom i saglasnošću J.P. »Vodovod i kanalizacija« Bar, na glavni projekat. Kao alternativna-privremena rješenja projektovati cistijernu za vodu i vodonepropusnu

septičku jamu ili ekološki bioprečistivač, shodno sledećim uslovima:

Septička jama

1. Zapreminu septičke jame odrediti srazmjerno veličini objekta, tj. proračunu količine otpadne vode ako je specifična potrošnja vode 140 l/stanovnik/dan; zavisno hidrauličkom proračunu i dnevnom kapacitetu septičke jame predvidjeti jednokomorna, dvokomorna odnosno trokomorna septička jamu; zidove i dno jame uraditi nabijenim betonom; unutrašnju stranu zida omalterisati cementnim malterom do crnog sjaja, kako bi se onemogućilo isticanje tečnosti u teren; postaviti ventilacione glave za odvođenje gasova, koji mogu biti ekspozivni; septičku jamu pokriti betonsko-armiranom pločom, sa propisanim otvorom i poklopcem za crpljenje; obezbijediti nepropustljivost septičke jame, jer se desava da uslijed nesavjesnog rada, jame propuštaju nečistu tečnost i dolazi do zagađenja podzemnih voda;

Ekološki bioprečistač

2. Adekvatnog kapaciteta, zavisno od proračuna maksimalnog broja stanovnika koji će boraviti u objektu; kvalitet otpadne vode koji se ispušta u recipijent treba da je u skladu sa Pravilnikom o kvalitetu i sanitarno-tehničkim uslovima za ispuštanje otpadnih voda u recipijent i javnu kanalizaciju, načinu i postupku ispitivanja kvaliteta otpadnih voda, minimalnom broju ispitivanja i sadržaju izvještaja o utvrđenom kvalitetu otpadnih voda ("Službeni listu CG", br. 45/2008 i 9/2010, 26/12 i 52/12); proizvođač uređaja mora da posjeduje sertifikat o kvalitetu otpadne vode koja izlazi iz uređaja i da su dopuštene koncentracije opasnih i štetnih materija u otpadnim vodama koje se smiju ispuštati u skladu sa Pravilnikom.

17.3. Uslovi priključenja na saobraćajnu infrastrukturu

U svemu prema izvodu iz DUP-a »Pečurice - centar«, grafički prilog »Plan saobraćajne infrastrukture«.
Sve urbanističke parcele moraju imati obezbijeđen direktan kolski ili pješački pristup sa javne kolske saobraćajnice.

17.4. Ostali infrastrukturni uslovi

Elektronska komunikacija: Upućuje se investitor da, pri izradi tehničke dokumentacije iz oblasti elektronskih komunikacija, mora poštovati sledeće pravilnike:

- Pravilnik o širini zaštitnih zona i vrsti radio koridora u kojima nije dopušteno planiranje i gradnja drugih objekata (»Sl. list CG«, br. 33/14), kojim se propisuju način i uslovi određivanja širine zaštitnih zona elektronskih komunikacionih mreža, elektronske komunikacione infrastrukture i povezane opreme i radio koridora u čijoj zoni nije dopušteno planiranje i gradnja drugih objekata;
- Pravilnik o tehničkim i drugim uslovima za projektovanje, izgradnju i korišćenje elektronske komunikacione mreže, elektronske komunikacione infrastrukture i povezane opreme u objektima (»Sl. list CG«, br. 41/15), kojim se propisuju tehnički i drugi uslovi za projektovanje, izgradnju i korišćenje elektronske komunikacione mreže, elektronske komunikacione infrastrukture i povezane opreme u poslovnim i stambenim objektima;
- Pravilnik o uslovima za planiranje, izgradnju, održavanje i korišćenje pojedinih vrsta elektronskih komunikacionih mreža, elektronske komunikacione infrastrukture i povezane opreme, koji propisuju uslovi za planiranje, izgradnju, održavanje i

	<p>korišćenje pojedinih vrsta elektronskih komunikacionih mreža, elektronske komuniokacione infrastrukture i povezane opreme u Crnoj Gori;</p> <ul style="list-style-type: none"> • Pravilnik o zajedničkom korišćenju elektronske komunikacione infrastrukture i povezane opreme, (»Sl. list CG«, br. 52/14), kojim se propisuju uslovi i način zajedničkog korišćenja elektronske komunikacione infrastrukture i povezane opreme, kao i mjere za povećanje razpoloživosti slobodnih kapaciteta u toj infrastrukturi. 												
18	<p>POTREBA IZRADE GEODETSKIH, GEOLOŠKIH (GEOTEHNIČKIH, INŽENJERSKO-GEOLOŠKIH, HIDROGEOLOŠKIH, GEOMEHANIČKIH I SEIZMIČKIH) PODLOGA, KAO I VRŠENJA GEOTEHNIČKIH ISTRAŽNIH RADOVA I DRUGIH ISPITIVANJA</p> <p>Za potrebe projektovanja odnosno izradu idejnih i glavnih projekata izraditi elaborat o geološkim istraživanjima u skladu sa Zakonom o geološkim istraživanjima (»Sl. list RCG«, br. 28/93, 27/94, 42/94, 26/07, "Sl.list CG", br. 28/11). Detaljna geološka istraživanja tla obavezno se vrše prije izrade tehničke dokumentacije za izgradnju objekata iz tačke 7 citiranog Zakona.</p>												
19	<p>POTREBA IZRADE URBANISTIČKOG PROJEKTA</p>												
20	<p>URBANISTIČKO-TEHNIČKI USLOVI SADRŽE URBANISTIČKE PARAMETRE ZA PLANIRANE OBJEKTE</p> <table border="1"> <tr> <td>Oznaka urbanističke parcele</td> <td>UP 1018 i UP 1019, u zoni »C«, podzona »C2«.</td> </tr> <tr> <td>Površina urbanističke parcele</td> <td>UP 1018 = 333 m² UP 1019 = 333 m²</td> </tr> <tr> <td>Maksimalni indeks zauzetosti</td> <td>0,40</td> </tr> <tr> <td>Maksimalni indeks izgrađenosti</td> <td>1,80</td> </tr> <tr> <td>Bruto građevinska površina objekata (max BGP)</td> <td>UP 1018 = 599,40 m² UP 1019 = 599,40 m² Sutereni u kojima je organizovano parkiranje, garažiranje ili ekonomski i pomoćni sadržaji u službi osnovne funkcije objekta (SPA, wellness, teretane), ne ulaze u obračun građevinske bruto površine objekta.</td> </tr> <tr> <td>Maksimalna spratnost objekata</td> <td>7 nadzemnih etaža Spratnost objekata data je kao maksimalni broj vidnih etaža . Ukoliko to uslovi terena dozvoljavaju, što će se provjeriti prethodnim geotehničkim ispitivanjima za konkretnu lokaciju, razmatraće se mogućnost izgradnje podzemne etaže (bez ograničenja broja etaža). Maksimalna spratnost data je na osnovu namjene objekata i gustine</td> </tr> </table>	Oznaka urbanističke parcele	UP 1018 i UP 1019, u zoni »C«, podzona »C2«.	Površina urbanističke parcele	UP 1018 = 333 m ² UP 1019 = 333 m ²	Maksimalni indeks zauzetosti	0,40	Maksimalni indeks izgrađenosti	1,80	Bruto građevinska površina objekata (max BGP)	UP 1018 = 599,40 m ² UP 1019 = 599,40 m ² Sutereni u kojima je organizovano parkiranje, garažiranje ili ekonomski i pomoćni sadržaji u službi osnovne funkcije objekta (SPA, wellness, teretane), ne ulaze u obračun građevinske bruto površine objekta.	Maksimalna spratnost objekata	7 nadzemnih etaža Spratnost objekata data je kao maksimalni broj vidnih etaža . Ukoliko to uslovi terena dozvoljavaju, što će se provjeriti prethodnim geotehničkim ispitivanjima za konkretnu lokaciju, razmatraće se mogućnost izgradnje podzemne etaže (bez ograničenja broja etaža). Maksimalna spratnost data je na osnovu namjene objekata i gustine
Oznaka urbanističke parcele	UP 1018 i UP 1019, u zoni »C«, podzona »C2«.												
Površina urbanističke parcele	UP 1018 = 333 m ² UP 1019 = 333 m ²												
Maksimalni indeks zauzetosti	0,40												
Maksimalni indeks izgrađenosti	1,80												
Bruto građevinska površina objekata (max BGP)	UP 1018 = 599,40 m ² UP 1019 = 599,40 m ² Sutereni u kojima je organizovano parkiranje, garažiranje ili ekonomski i pomoćni sadržaji u službi osnovne funkcije objekta (SPA, wellness, teretane), ne ulaze u obračun građevinske bruto površine objekta.												
Maksimalna spratnost objekata	7 nadzemnih etaža Spratnost objekata data je kao maksimalni broj vidnih etaža . Ukoliko to uslovi terena dozvoljavaju, što će se provjeriti prethodnim geotehničkim ispitivanjima za konkretnu lokaciju, razmatraće se mogućnost izgradnje podzemne etaže (bez ograničenja broja etaža). Maksimalna spratnost data je na osnovu namjene objekata i gustine												

	stanovanja, karakteristika terena , postojeće spratnosti i poštovanja ambijentalnih odrednica postojeće izgrađene strukture i neizgrađenog prostora.
Maksimalna visinska kota objekta	<p>U svemu prema izvodu iz DUP-a »Pečurice - centar« - grafičkom prilogu »Plan parcelacije, regulacije i nivelacije«.</p> <ul style="list-style-type: none"> ▫ Kota prizemlja dozvoljena je do 1,0 m od iznad kote konačno uređenog i nivelisanog terena oko objekta. ▫ Kota prizemlja kada je namjena za stanovanje i turističko stanovanje može biti do max.1,0 m iznad kote konačno uređenog i nivelisanog terena oko objekta. ▫ Kote prizemlja objekata sa sadržajima poslovanja mogu biti izdignute iznad kote konačno uređenog i nivelisanog terena oko objekta, do max 20 cm .
Parametri za parkiranje odnosno garažiranje vozila	<p>Garažiranje automobila mora se ostvariti u okviru objekata, a parkiranje na urbanističkoj parceli (u slučajevima kada parcela ima prostorne mogućnosti) .</p> <p>Podzemne garaže se mogu organizovati i ispod ozelenjenih i drugih površina van objekata, a u skladu sa tehničkim i geološkim uslovima terena bez ograničenja broja eteža pod zemljom, osim prema saobraćajnicama.</p> <p>Namjena površina na prostoru predmetnog DUP-a je kombinacija turističkih djelatnosti i stalnog stanovanja sa pratećim sadržajima. Preporuke GUP-a su da se zadovoljenje potreba za parkiranje vozila rešava na svojoj urbanističkoj parceli u podzemnim etažama objekta ili na slobodnoj površini parcele, što je osnovni polaz za planirano stanje. DUP-om je predviđeno da svaki postojeći kao i novi objekat(planirani) koji treba da se gradi mora da zadovolji svoje potrebe za stacioniranjem vozila na urbanističkoj parceli na kojoj se objekat gradi u dvorištima objekata i/ili u garažama u objektima u suterenskom i/ili podrumskom dijelu po normativima iz GUP-a.</p> <p>U cilju ispunjavanja uslova iz Plana i pribavljanja odobrenja za građenje za postojeće objekte, preporučuje se i dozvoljava udruživanje urbanističkih parcela, ili u slučaju kada nema uslova za parkiranje na pripadajućoj urbanističkoj parceli, ostvarivanje parkiranja na nekoj od susjednih urbanističkih</p>

parcela ili na nekoj drugoj urbanističkoj parceli u zahvatu Plana.

Uslov za izgradnju objekta je obezbjeđivanje potrebnog broja parking mesta. Tačan broj potrebnih parking mjesta za svaki objekat biće određen nakon dostavljanja projektne dokumentacije, a uz poštovanje navedenih normativa. Planirane kapacitete za parkiranje projektovati na bazi sledećih normativa:

Turizam – Hoteli 50PM/100soba;
Turizam-Apartmani 1PM/1-1,2 smješt. jedin.;
Stanovanje-individualno 1PM/1 stan;
Stanovanje-kolektivno 1PM/1-1,2 stan;
Ugostiteljstvo 25 PM/1000m² korisne površ.;
Djelatnosti 30 PM/1000m² korisne površ.;

Ukoliko se u nekom objektu ili na lokaciji planira garaža obavezno iskoristiti nagibe i denivelaciju terena kao povoljnost. Garaže raditi u suterenskoj i/ili podrumskoj etaži i mogu biti jednoetažne ili višeetažne (podzemne). Garaže se mogu izvesti kao klasične ili mehaničke. Ukoliko postoji mogućnost i potreba za projektovanjem klasičnih podzemnih garaža poštovati sledeće elemente:

-širina prave rampe min. 3,75m za jednosmjerne, a 6,50m za dvosmjerne prave rampe;

-širina kružne rampe min. 4,70m za jednosmjerne, a 8,10m za dvosmjerne kružne rampe;

-širina prolaza min 5.5m, a dimenzije parking mesta min. 2,5 x 5.0 m;.

- slobodna visina garaže min. 2,3 m;

- podužni nagib rampi u zavisnosti od veličine garaže:

1. kružne rampe bez obzira na veličinu garaže maks. 12% za otkrivene i 15% za pokrivene,
2. prave rampe za garaže do 1500m² mogu imati nagib 18% za pokrivene i 15% za otkrivene
3. za veće garaže od 1500m² prave rampe maks. 12% za otkrivene i 15% za pokrivene;

Prilikom projektovanja i izgradnje garaže pridržavati se pravilnika o tehničkim zahtevima za zaštitu garaža za putničke automobile od požara i eksplozija.


		<p>Gabarit podzemne garaže može biti veći od gabarita objekta, ukoliko ne postoje neka druga tehnička ograničenja kojima bi se ugrozila bezbednost susjednih objekata. Prilikom izrade Tehničke dokumentacije za izgradnju podzemnih garaža neophodno je predvidjeti mere obezbeđenja postojećih objekata u neposrednoj blizini planiranih podzemnih garaža</p> <p>Ne dozvoljava se postavljanje pojedinačnih garaža za jedno ili manji broj vozila izvedenih od lima ili na drugi vizuelno neprihvatljiv način. Nije dozvoljeno pretvaranje garaža u druge namjene (proodavnice, auto radionice, servisi i slicno).</p> <p>Otvorena parking mjesta predvidjeti sa dimenzijama 2,5(2,3) x 5,0 m, min. 4,8 m. Obrada otvorenih parkinga treba da je takva da omogući maksimalno ozelenjavanje. Koristiti po mogućnosti zastor od prefabrikovanih elemenata (beton-trava) i uz ili između parkinga (poželjno na svaka tri parking mesta) zasaditi drvored, uvijek kada uslovi terena dopuštaju.</p>
	<p>Smjernice za oblikovanje i materijalizaciju, posebno u odnosu na ambijentalna svojstva područja</p>	<p>Rješavanjem zahtjeva korisnika za gradnjom novih ili intervencijama na postojećim objektima, uz striktnu kontrolu tehničke dokumentacije i realizacije, doprinijeće se unapređenju arhitektonskih i likovnih vrijednosti samih objekata, a samim tim i ukupne slike naselja i grada. Arhitektonske volumene objekata potrebno je pažljivo projektovati sa ciljem postizanja homogene slike naselja i grada. Fasade objekata kao i krovne pokrivače predvidjeti od kvalitetnog i trajnog materijala i kvalitetno ugraditi.</p>
	<p>Uslovi za unapređenje energetske efikasnosti</p>	<p>Održivoj potrošnji energije treba dati prioritet racionalnim planiranjem potrošnje, te implementacijom mjera energetske efikasnosti u sve segmente energetskog sistema.</p> <p>Održiva gradnja je svakako jedan od značajnijih segmenata održivog razvoja koji uključuje:</p> <ul style="list-style-type: none"> - Upotrebu građevinskih materijala koji nisu štetni po životnu sredinu, - Energetsku efikasnost zgrada, - Upravljanje otpadom nastalim prilikom



izgradnje ili rušenja objekata;

U cilju energetske i ekološki održive izgradnje objekata treba težiti :

- Smanjenju gubitaka toplote iz objekta poboljšanjem toplotne zaštite spoljnih elemenata i povoljnim odnosom osnove i volumena zgrade,
- Povećanju toplotnih dobitaka u objektu povoljnom orijentacijom zgrade i korišćenjem sunčeve energije,
- Korišćenju obnovljivih izvora energije u zgradama (biomasa, sunce, vjetar itd),
- Povećanju energetske efikasnosti termoenergetskih sistemaU cilju racionalnog korišćenja energije treba iskoristiti sve mogućnosti smanjenja korišćenja energije u objektima. Pri izgradnji objekata koristiti savremene termoizolacione materijale, kako bi se smanjila potrošnja toplotne energije;
- Predvidjeti mogućnost korišćenja solarne energije;
- Kao sistem protiv pretjerane insolacije koristiti održive sisteme (zasjenu škurama, gradjevinskim elementima, zelenilom i sl.) kako bi se smanjila potrošnja energije za vještačku klimatizaciju;
- Pri proračunu koeficijenta prolaza toplote objekata uzeti vrijednosti za 20-25% niže od maksimalnih dozvoljenih vrijednosti za ovu klimatsku zonu;
- Drvoredima i gustim zasadima smanjiti uticaj vjetra i obezbjediti neophodnu zasjenu u ljetnjim mjesecima.

Cilj sveobuhvatne uštede energije, a time i zaštite životne sredine je stvoriti preduslove za sistemsku sanaciju i rekonstrukciju postojećih zgrada, a zatim i povećanje obavezne toplotne zaštite novih objekata. Prosječne stare kuće godišnje troše 200-300 kWh/ m² energije za grijanje, standardno izolovane kuće ispod 100, savremene niskoenergetske kuće oko 40, a pasivne 15 kWh/ m² i manje. Energijom koja se danas potroši u prosječnoj kući u Crnoj Gori, možemo zagrijati 3-4 niskoenergetske kuće ili 8-10 pasivnih kuća.

	<p>Nedovoljna toplotna izolacija dovodi do povećanih toplotnih gubitaka zimi, hladnih spoljnih konstrukcija, oštećenja nastalih vlagom (kondenzacijom) kao i pregrijavanja prostora ljeti. Posljedice su oštećenja konstrukcije, nekonforno i nezdravo stanovanje i rad. Zagrijavanje takvih prostora zahtjeva veću količinu energije što dovodi do povećanja cijene korišćenja i održavanja prostora, ali i do većeg zagađenja životne sredine. Poboljšanjem toplotno izolacionih karakteristika zgrade moguće je postići smanjenje ukupnih gubitaka toplote za prosječno 40 do 80%.</p> <p>Kod gradnje novih objekata važno je već u fazi idejnog rješenja u saradnji sa projektantom predvidjeti sve što je potrebno da se dobije kvalitetna i optimalna energetski efikasna zgrada.</p> <p>Zato je potrebno:</p> <ul style="list-style-type: none"> - Analizirati lokaciju, orijentaciju i oblik kuće - Primjeniti visoki nivo toplotne izolacije kompletnog spoljnog omotača objekta i izbjegavati toplotne mostove. U cilju racionalnog korišćenja energije treba iskoristiti sve mogućnosti smanjenja korišćenja energije u objektima. Pri izgradnji objekata koristiti savremene termoizolacione materijale, kako bi se smanjila potrošnja toplotne energije, - Iskoristiti toplotne dobitke od sunca i zaštititi se od pretjeranog osunčanja. Kao sistem protiv pretjerane insolacije koristiti održive sisteme (zasjenu škurama, građevinskim elementima, zelenilom i sl) kako bi se smanjila potrošnja energije za vještačku klimatizaciju. Drvoredima i gustim zasadima smanjiti uticaj vjetra i obezbjediti neophodnu zasjenu u ljetnjim mjesecima, - Rashladno opterećenje treba smanjiti putem mjera projektovanja pasivnih kuća. To može uključiti izolovane površine, zaštitu od sunca putem npr. brisoleja, konzolne strukture, ozelenjene nadstrešnice ili njihove kombinacije,
---	--

		<ul style="list-style-type: none"> - Pri proračunu koeficijenta prolaza toplote objekata uzeti vrijednosti za 20-25% niže od maksimalnih dozvoljenih vrijednosti za ovu klimatsku zonu, - Niskoenergetske tehnologije za grijanje i hlađenje se trebaju uzeti u obzir gdje god je to moguće - Solarni kolektori za toplu vodu će se uzeti u obzir kod kućnih sistema za toplu vodu kao i za grijanje bazena. Korištenje bazenskih prekrivača će se takođe uzeti u obzir zbog zadržavanja toplote, - Kad god je to moguće, višak toplote iz drugih procesa će se koristiti za predgrijavanje tople vode za hotel, vile i vode u bazenima, - Održivost fotovoltaičnih ćelija treba ispitati u svrhu snabdijevanja niskonaponskom strujom za rasvjetu naselja, kao i druge mogućnosti, poput punjenja električnih vozila.
21	DOSTAVLJENO: Podnosiocu zahtjeva, u spise predmeta, urbanističko-građevinskoj inspekciji i arhivi.	
22	OBRAĐIVAČI URBANISTIČKO-TEHNIČKIH USLOVA: Samostalni savjetnik II: Branko Orlandić dipl.ing.arh.	
23	OVLAŠĆENO SLUŽBENO LICE:	Samostalni savjetnik II: Branko Orlandić dipl.ing.arh.
24	V.D. Sekretara: Nikoleta Pavićević spec.sci.arh. <i>N.Pavićević</i>	Potpis ovlaštenog službenog lica M.P.  
25	PRILOZI	
	<ul style="list-style-type: none"> - Grafički prilozi iz planskog dokumenta - Tehnički uslovi d.o.o. »Vodovod i kanalizacija« - Bar - List nepokretnosti i kopija katastarskog plana 	



Crna Gora
O P Š T I N A B A R

Sekretarijat za uređenje prostora

Broj: 07-352/18-1193
Bar, 11.02.2019.godine

IZVOD IZ DUP-a »PEČURICE – CENTAR«

ZA URBANISTIČKE PARCELE UP 1018 i UP 1019, U ZONI »C«, PODZONA »C2«.



Samostalni savjetnik,

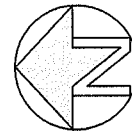
Branko Orlandić,

dipl. ing. arh.

PRODUCED BY AN AUTODESK EDUCATIONAL PRODUCT

DETALJNI URBANISTIČKI PLAN

"PEČURICE - CENTAR"




○○○○ granica DUP-a

NAMENA	P pod objektima	BRP	INDEKS ZAUZETOSTI	INDEKS IZGRADJENOSTI
turističko stanovanje	59 268.77 m ²	109 466.55 m ²	0.04	0.07
komercijalne funkcije	191.41 m ²	191.41 m ²	0.0001	0.0001
komunalne funkcije	304.47 m ²	304.47 m ²	0.0002	0.0002
1625148.57m²	59764.65m²	109962.43m²	0.04	0.07

LEGENDA:

STANOVANJE



turističko stanovanje

KOMERCIJALNE FUNKCIJE



trgovina



pošta

KOMUNALNE FUNKCIJE



trafo stanica

OSTALI OBJEKTI



pomocni objekti



objekti u izgradnji

ANALIZA POSTOJEĆEG STANJA

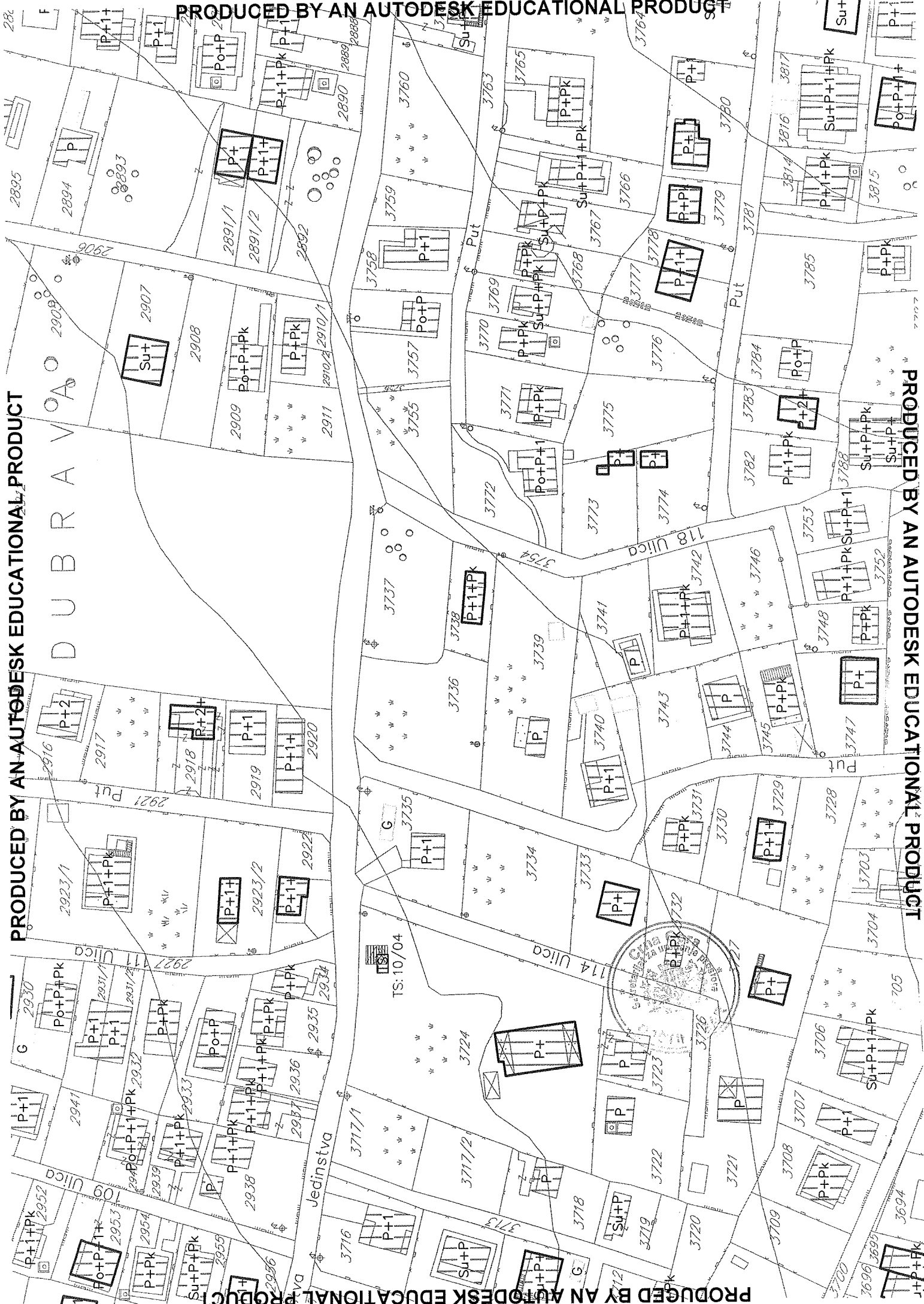
Fizičke strukture

R 1:2000

naručilac :	Opština Bar
obrađivač :	MONTENEGRO <i>projekt</i>
direktor:	Vasilije Đukanović dipl.pravnik
odgovorni planer:	Mr.Jadranka Popović dipl.ing.arh.
odgovorni planer faze:	

avgust 2011.

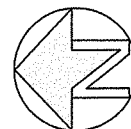
list br. 5













PRODUCED BY AN AUTODESK EDUCATIONAL PRODUCT

PRODUCED BY AN AUTODESK EDUCATIONAL PRODUCT

DETALJNI URBANISTIČKI PLAN "PEČURICE-CENTAR"



LEGENDA:

- granica DUP-a
-  objekti u potpunosti završeni—
period gradnje od '50—'70 god.
-  objekti u potpunosti završeni—
period gradnje od '70 god.
-  objekti u izgradnji
-  objekti ruinirani
-  objekti lošeg kvaliteta
-  objekti dobrog kvaliteta—stariji
-  poslovni novi — loš
-  pomoćni objekti lošeg kvaliteta
-  pomoćni objekti (zidani)
-  objekti koji se ruše



ANALIZA POSTOJEĆEG STANJA

Valorizacija

R 1:2000

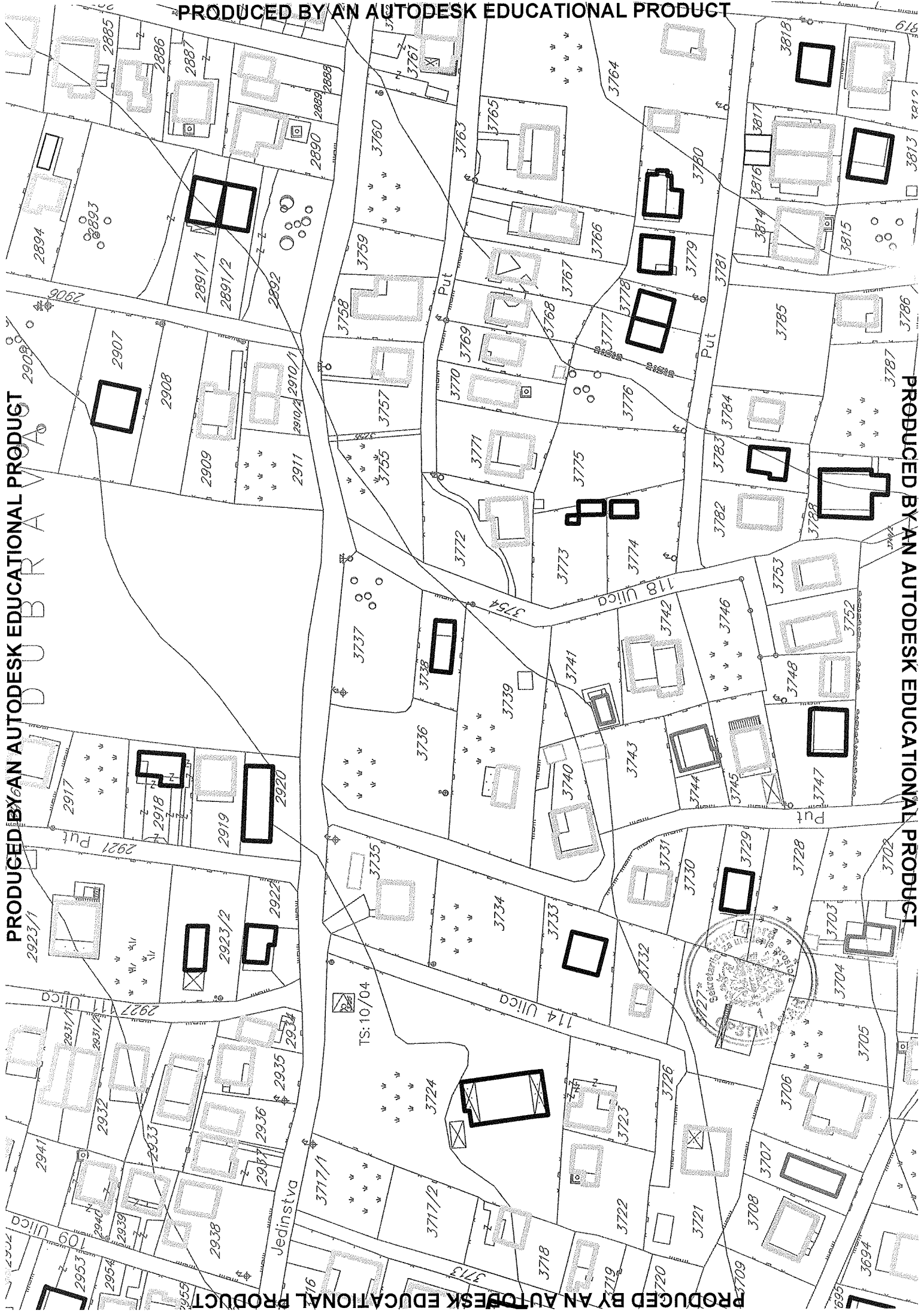
naručilac :	Opština Bar
obrađivač :	MONTEGRO <i>projekt</i>
direktor:	Vasilije Đukanović dipl.pravnik
odgovorni planer:	Mr.Jadranka Popović dipl.ing.arh.
odgovorni planer faze:	

avgust 2011.

list br. 8

PRODUCED BY AN AUTODESK EDUCATIONAL PRODUCT

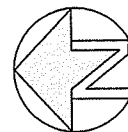
PRODUCED BY AN AUTODESK EDUCATIONAL PRODUCT



DETALJNI URBANISTIČKI PLAN "PEČURICE-CENTAR"

LEGENDA

-  STANOVANJE VELIKIH GUSTINA
-  TURISTIČKO STANOVANJE
-  UP / CENTRALNE FUNKCIJE
-  STANOVANJE SREDNJE GUSTINE
-  UP / TURISTIČKO STANOVANJE
-  KOMUNALNE POVRŠINE
-  KOMUNALNE POVRŠINE/groblje
-  OSTALE JAVNE POVRŠINE
-  KOLSKO PJEŠAČKE POVRŠINE
-  PJEŠAČKE POVRŠINE
- URBANO ZELENILO**
 -  ZELENE POVRŠINE JAVNOG KORIŠĆENJA
 -  ZELENE POVRŠINE SPECIJALNE NAMJENE
 -  -ZAŠTITNI POJAS-
- ZAŠTITNO ZELENILO**
 -  ZAŠTITNE ŠUME
 -  MASLINJACI
 -  POLJOPRIVREDNE POVRŠINE-voćnjaci
-  VODOTOCI
-  GRANICA ZAHVATA




PRODUCED BY AN AUTODESK EDUCATIONAL PRODUCT

PRODUCED BY AN AUTODESK EDUCATIONAL PRODUCT

NAMJENA POVRŠINA

Plan

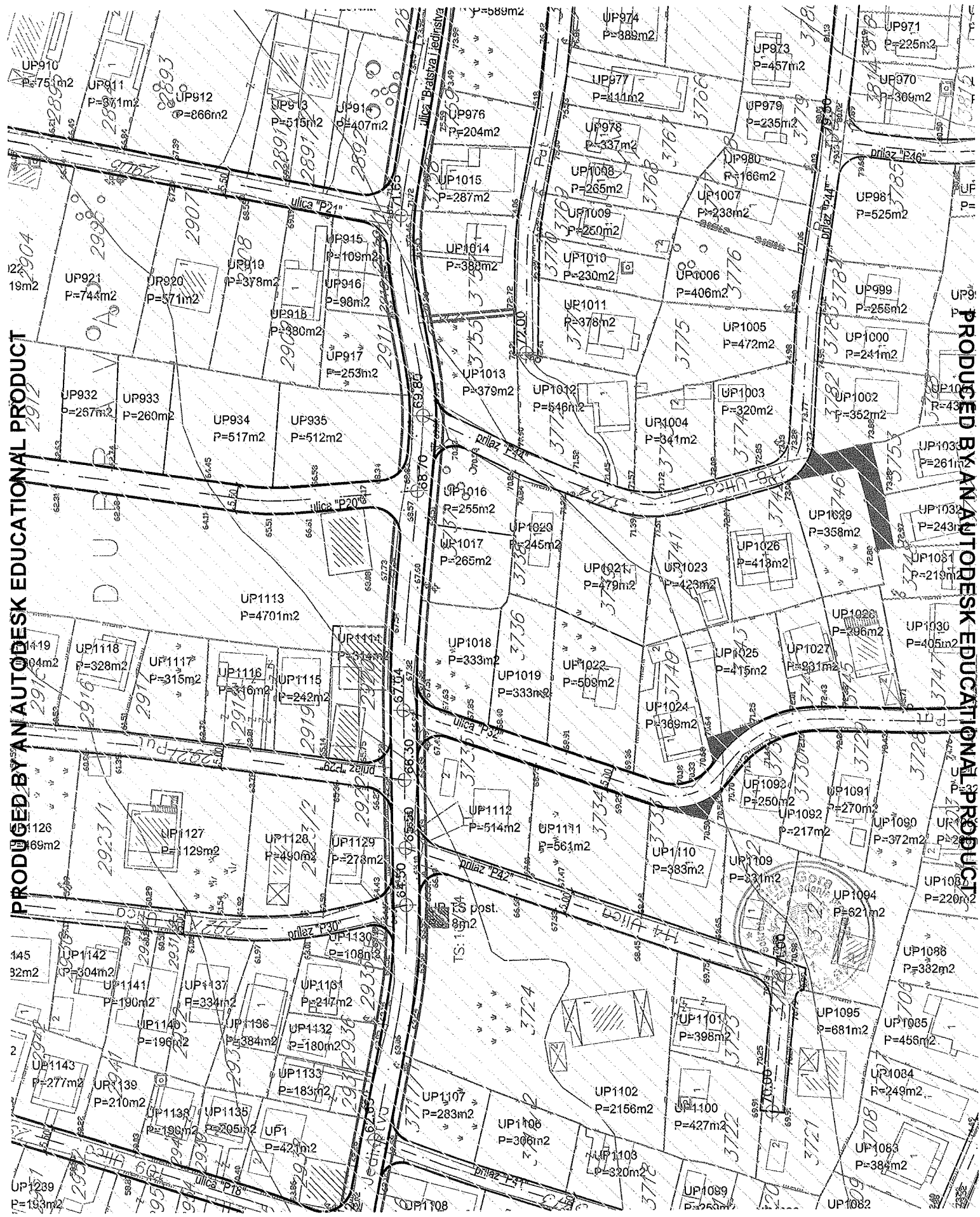
R 1:2000



naručilac :	Opština Bar	
obrađivač :	MONTENEGRO <i>projekt</i>	
direktor:	Vasilije Đukanović dipl.pravnik	
odgovorni planer:	Mr.Jadranka Popović dipl.ing.arh.	
odgovorni planer faze:	Mr.Jadranka Popović dipl.ing.arh.	

avgust 2011.

list br. 10







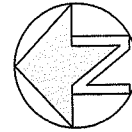
PRODUCED BY AN AUTODESK EDUCATIONAL PRODUCT

PRODUCED BY AN AUTODESK EDUCATIONAL PRODUCT





DETALJNI URBANISTIČKI PLAN "PEČURICE-CENTAR"

LEGENDA


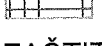
-  URBANISTIČKE PARCELE
-  URBANISTIČKE PARCELE SA POSEBNIM USLOVIMA GRADNJE ZBOG MASLINA
-  GRAĐEVINSKA LINIJA
-  REGULACIONA LINIJA














- UP1413 BROJ URBANISTIČKE PARCELE
- P=366m² POVRŠINA URBANISTIČKE PARCELE

-  Zona A
-  Zona B
-  Zona C
-  Oznake podzona

URBANO ZELENILO

-  Zelene površine javnog korišćenja
-  Zelene površine specijalne namjene-zaštitni pojas-

ZAŠTITNO ZELENILO

-  Zaštitne šume
-  Maslinjaci
-  Poljoprivredne površine-voćnjaci
-  Komunalne površine
-  Komunalne površine/groblje
-  Kolsko pješačke površine
-  Pješačke površine
-  Ostale javne površine
-  Zaštićena zona ispod postojećeg dalekovoda 35kV - od 14m
-  Zaštićena zona ispod postojećeg dalekovoda 10 kV - od 10m
-  GRANICA ZAHVATA

PARCELACIJA , REGULACIJA I NIVELACIJA

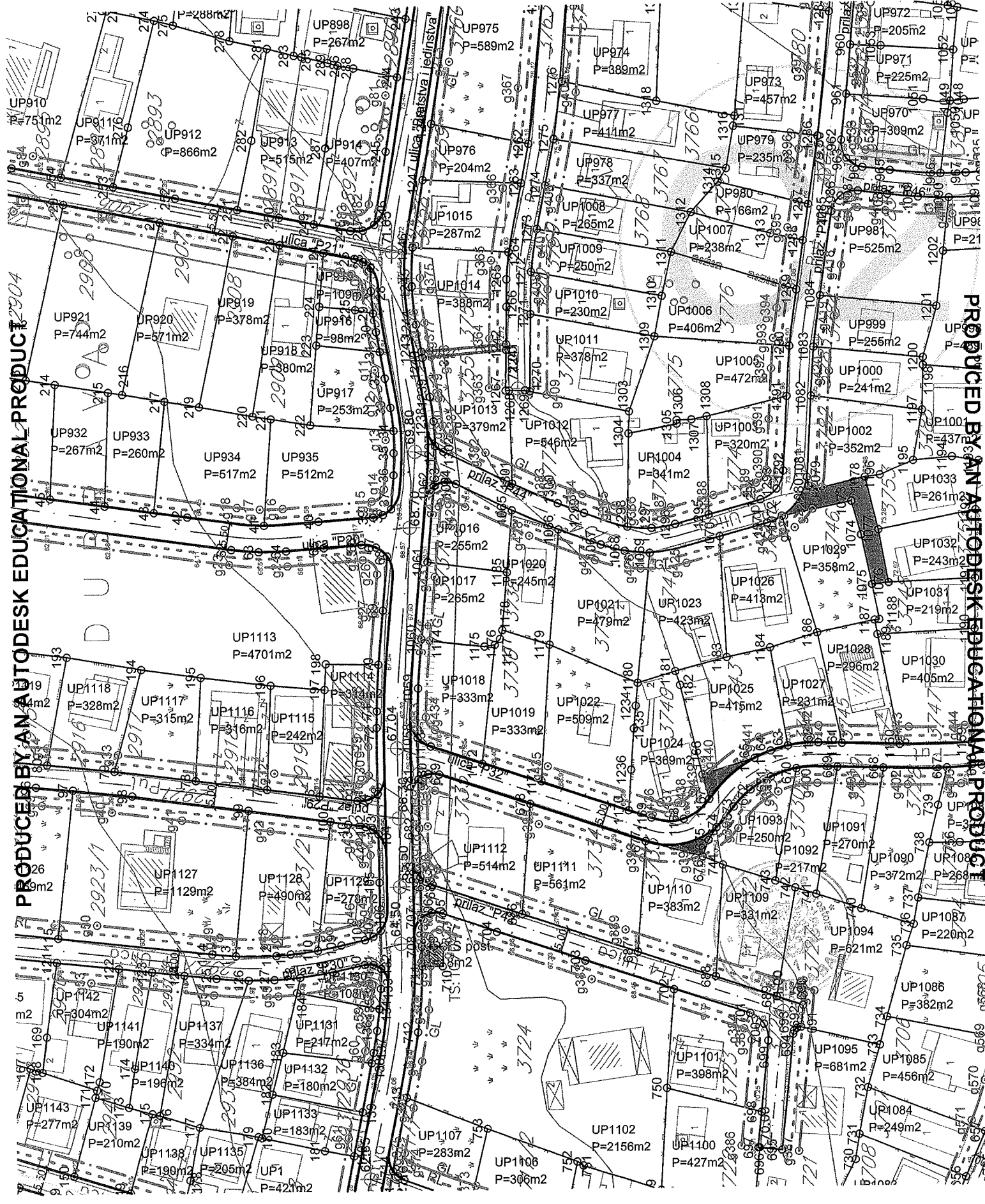
Plan

R 1:1000

naručilac :	Opština Bar	
obrađivač :	MONTENEGRO <i>projekt</i>	
direktor:	Vasilije Đukanović dipl.pravnik	
odgovorni planer:	Mr.Jadranka Popović dipl.ing.arh.	
odgovorni planer faze:	Mr.Jadranka Popović dipl.ing.arh.	

avgust 2011.

list br.11



PRODUCED BY AN AUTODESK EDUCATIONAL PRODUCT

PRODUCED BY AN AUTODESK EDUCATIONAL PRODUCT

KOORDINATE KARAKTERISTIČNIH TAČAKA URBANISTIČKIH PARCELA

ZONA C-podzona C2


1150 6595837.54 4654493.00
 1151 6595836.99 4654495.57
 1152 6595835.61 4654498.56
 1153 6595848.40 4654500.08
 1154 6595846.63 4654510.00
 1155 6595839.17 4654509.96
 1156 6595829.11 4654510.07
 1157 6595826.54 4654524.65
 1158 6595824.76 4654534.73
 1159 6595823.22 4654546.11
 1160 6595822.96 4654560.99
 1161 6595823.27 4654572.96
 1162 6595823.45 4654577.90
 1163 6595822.88 4654584.16
 1164 6595821.86 4654587.74
 1165 6595820.34 4654591.14
 1166 6595817.02 4654601.96
 1167 6595811.94 4654600.60
 1168 6595807.86 4654605.91
 1169 6595808.22 4654612.59
 1170 6595809.76 4654617.29
 1171 6595816.03 4654635.34
 1172 6595819.78 4654647.62
 1173 6595823.52 4654658.29
 1174 6595845.38 4654658.29
 1175 6595844.05 4654646.95
 1176 6595844.37 4654644.77
 1177 6595845.60 4654643.67
 1178 6595847.42 4654643.19
 1179 6595844.27 4654633.43
 1180 6595836.14 4654615.19



KOORDINATE KARAKTERISTIČNIH TAČKA GRAĐEVINSKIH LINIJA




















ZONA C-podzona C2

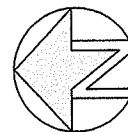
g431 6596238.18 4654288.08
g432 6596201.12 4654284.18
g433 6596198.27 4654287.10
g434 6596200.96 4654330.75
g435 6596203.65 4654374.40
g436 6596207.55 4654393.96



DETALJNI URBANISTIČKI PLAN "PEČURICE-CENTAR"

LEGENDA

-  URBANISTIČKE PARCELE
-  URBANISTIČKE PARCELE SA POSEBNIM USLOVIMA GRADNJE ZBOG MASLINA
-  GRAĐEVINSKA LINIJA
-  REGULACIONA LINIJA
- UP1413 BROJ URBANISTIČKE PARCELE
P=366m² POVRŠINA URBANISTIČKE PARCELE
-  OZNAKA ZONE
OZNAKA PODZONE
-  STANOVANJE VELIKIH GUSTINA
TURISTIČKO STANOVANJE
UP / CENTRALNE FUNKCIJE
STANOVANJE SREDNJE GUSTINE
UP / TURISTIČKO STANOVANJE
- URBANO ZELENILO
 -  ZELENE POVRŠINE JAVNOG KORIŠĆENJA
 -  ZELENE POVRŠINE SPECIJALNE NAMJENE
-ZAŠTITNI POJAS-
- ZAŠTITNO ZELENILO
 -  ZAŠTITNE ŠUME
 -  MASLINJACI
 -  POLJOPRIVREDNE POVRŠINE-voćnjaci
 -  KOMUNALNE POVRŠINE
 -  KOMUNALNE POVRŠINE/groblje
 -  OSTALE JAVNE POVRŠINE
 -  KOLSKO PJEŠAČKE POVRŠINE
 -  PJEŠAČKE POVRŠINE
 -  ZAŠTIĆENA ZONA ISPOD POSTOJEĆEG DALEKOVODA 35kV - od 14m
 -  ZAŠTIĆENA ZONA ISPOD POSTOJEĆEG DALEKOVODA 10 kV - od 10m
-  GRANICA ZAHVATA

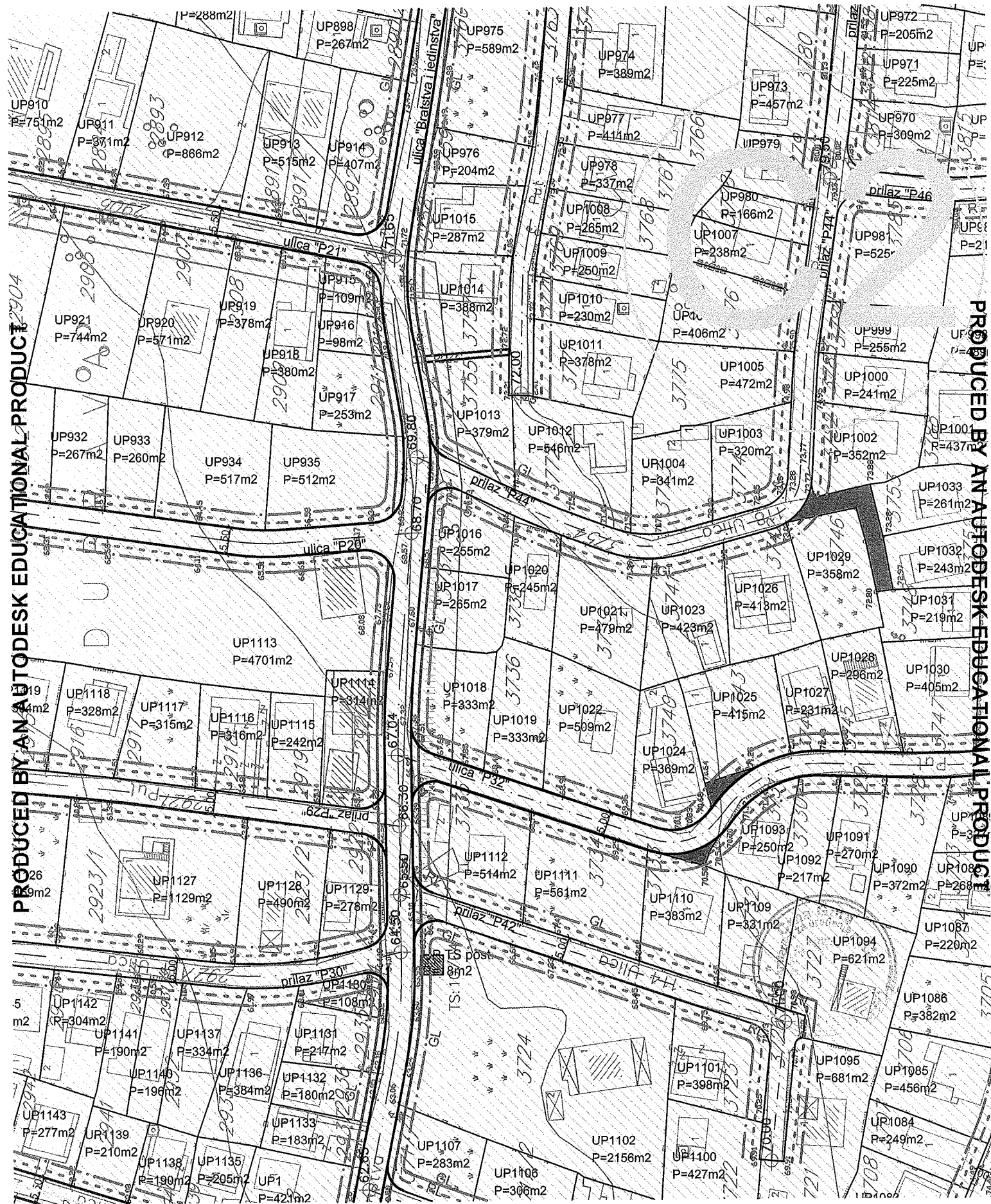


USLOVI ZA SPROVOĐENJE PLANA

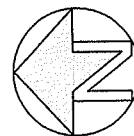
Plan		R 1:1000
naručilac :	Opština Bar	
obrađivač :	MONTENEGRO <i>projekt</i>	
direktor:	Vasilije Đukanović dipl.pravnik	
odgovorni planer:	Mr.Jadranka Popović dipl.ing.arh.	
odgovorni planer faze:	Mr.Jadranka Popović dipl.ing.arh.	

avgust 2011.

list br.12



DETALJNI URBANISTIČKI PLAN "PEČURICE-CENTAR"



LEGENDA

	GRANICA ZAHVATA PLANA
	IVICA KOLOVOZA
	TROTOARI/PJEŠAČKE STAZE
	OSOVINA SAOBRAĆAJNICA
	URBANISTIČKE PARCELE
	URBANISTIČKE PARCELE SA POSEBNIM USLOVIMA GRAĐENA ZBOG MASLINA
	GRAĐEVINSKA LINIJA
	REGULACIONA LINIJA
UP1413 P=366m ²	BROJ I POVRŠINA URBANISTIČKE PARCELE
	KOMUNALNE POVRŠINE
	KOMUNALNE POVRŠINE/groblje
	KOLSKO-PJEŠAČKE POVRŠINE
	VODOTOCI
	ZAŠTITNI POJAS
	URBANO ZELENILO
	ZAŠTITNE ŠUME



SAOBRAĆAJ

Plan

R 1:1000

naručilac : Opština Bar

obrađivač :

MONTENEGRO
projekt

direktor:

Vasilije Đukanović dipl.pravnik

odgovorni planer:

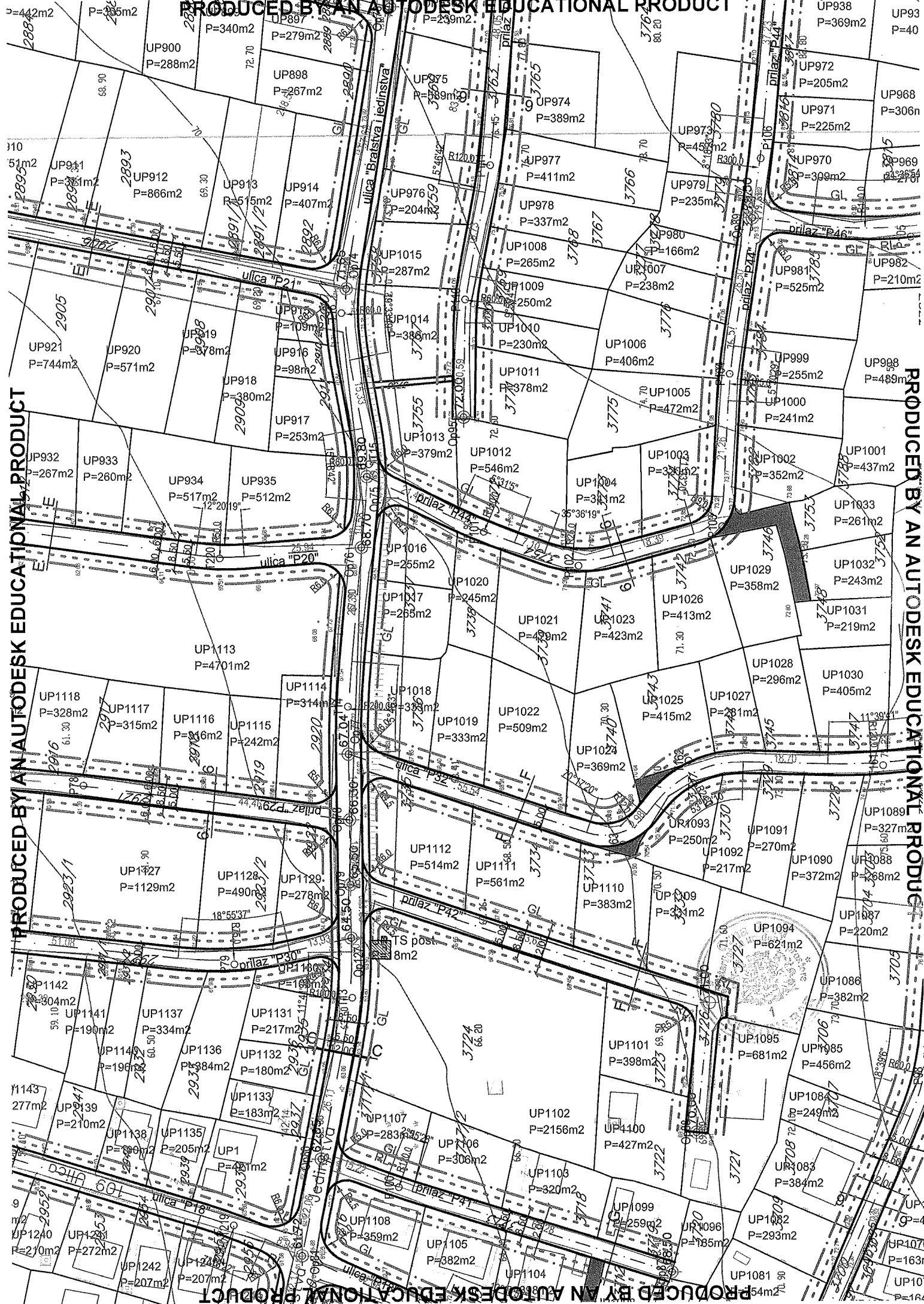
Mr.Jadranka Popović dipl.ing.arh.

odgovorni planer faze:

Dašić Zoran dipl.ing.građ.

avgust 2011.

list br. 13



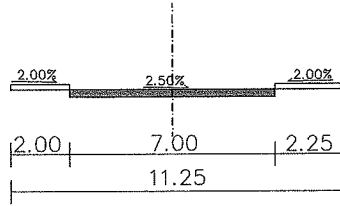
PRODUCED BY AN AUTODESK EDUCATIONAL PRODUCT

PRODUCED BY AN AUTODESK EDUCATIONAL PRODUCT

Poprečni presjeci

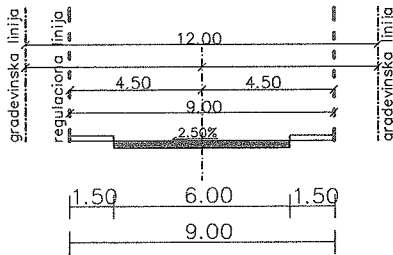
presjek A-A

"Jadranska magistrala"



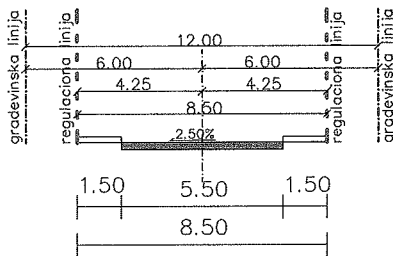
presjek B-B

ulica "P1"



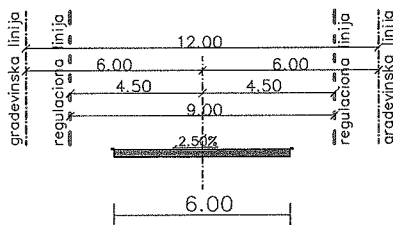
presjek C-C

ulica "Bratstva i jedinstva"



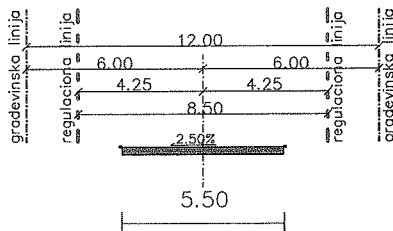
presjek D-D

ulica "P2", "P4", "P5", "P10"



presjek E-E

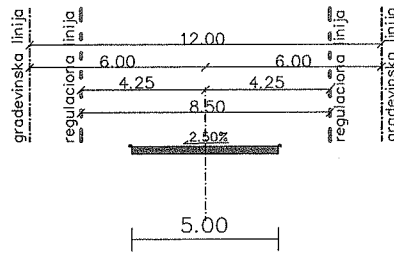
ulica: "P3", "P4", "P5", "P6", "P7", "P8"
ulica: "P9", "P10", "P11", "P18", "P19"
ulica: "P20", "P21", "P27", "P28"



presjek F-F

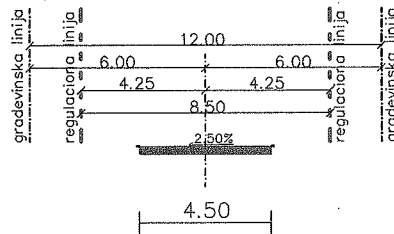
ulica: "P6", "P7", "P8", "P14", "P17", "P22"
ulica: "P24", "P25", "P29", "P31", "P32"

prilaz: "P1", "P2", "P3", "P4", "P5", "P13"
prilaz: "P16", "P17", "P22", "P29", "P30"
prilaz: "P31", "P32", "P33", "P47"



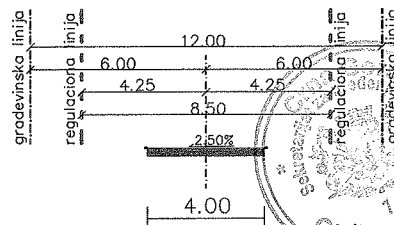
presjek G-G

prilaz: "P15", "P18", "P19", "P39"
prilaz: "P41", "P43", "P51"



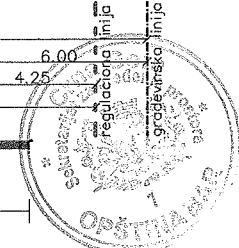
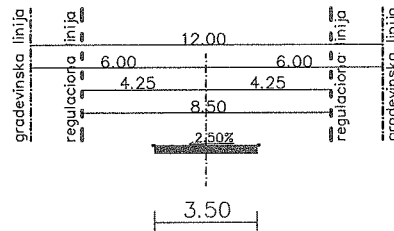
presjek H-H

prilaz: "P40"



presjek I-I

prilaz: "P30"

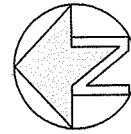






















Mreža saobraćaja



"PEČURICE-CENTAR"

LEGENDA



-  Regionalni cjevovod
-  Vodovodna mreža I visinske zone
-  Vodovodna mreža II visinske zone
-  Vodovodna mreža III visinske zone
-  Potisni cjevovod
-  Rezervoar sa crnom stanicom
-  Fekalna kanalizacija
-  Potisni cjevovod kanalizacije
-  Crpna stanica
-  Atmosferska kanalizacija
-  URBANISTIČKE PARCELE
-  URBANISTIČKE PARCELE SA POSEBNIM
-  USLOVIMA GRADNJE ZBOG MASLINA
-  GRAĐEVINSKA LINIJA
-  REGULACIONA LINIJA
-  VODOTOCI
-  KOMUNALNE POVRŠINE
-
-  UP1413
-  P=366m²
-
-  GRANICA ZAHVATA

PRODUCED BY AN AUTODESK EDUCATIONAL PRODUCT

PRODUCED BY AN AUTODESK EDUCATIONAL PRODUCT

HIDROTEHNIČKA INFRASTRUKTURA

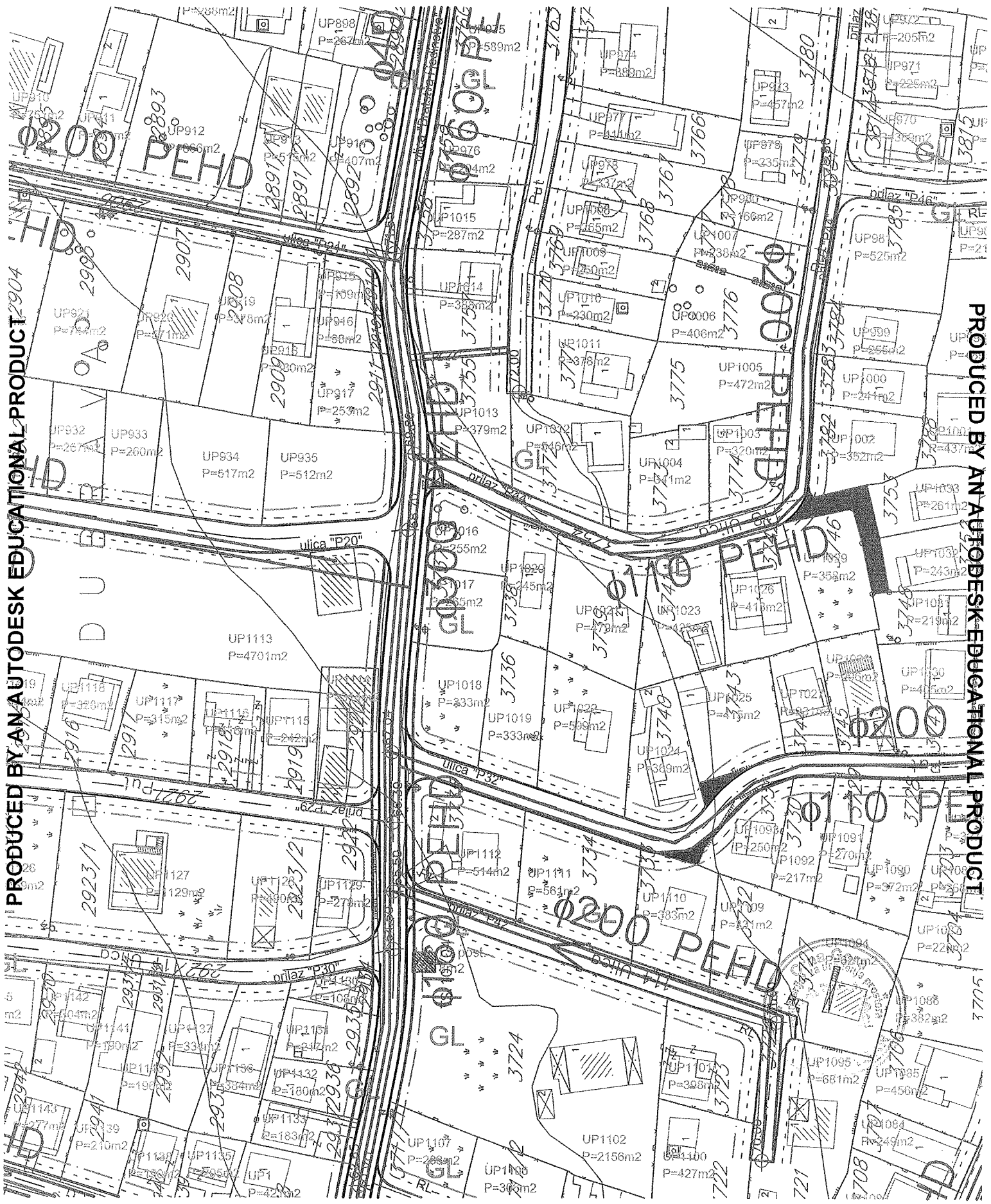
Plan

R 1:2000

naručilac :	Opština Bar
obrađivač :	MONTEGRO <i>projekt</i>
direktor:	Vasilije Đukanović dipl.pravnik
odgovorni planer:	Mr.Jadranka Popović dipl.ing.arh.
odgovorni planer faze:	Nataša Novović dipl.ing.gradj.

avgust 2011.

list br. 14



































PRODUCED BY AN AUTODESK EDUCATIONAL PRODUCT

PRODUCED BY AN AUTODESK EDUCATIONAL PRODUCT

PRODUCED BY AN AUTODESK EDUCATIONAL PRODUCT
DETALJNI URBANISTIČKI PLAN

"PEČURICE-CENTAR"


LEGENDA

	TRAFOSTANICA 35/10kV - POSTOJEĆA	
	TRAFOSTANICA 10/0,4kV - POSTOJEĆA	
	TRAFOSTANICA 10/0,4kV - PLAN	
	DALEKOVOD 35kV - POSTOJEĆI - IZMJEŠTA SE	
	DALEKOVOD 10kV - POSTOJEĆI	
	DALEKOVOD 10kV - POSTOJEĆI - UKIDA SE	
	ZAŠTIĆENA ZONA ISPOD POSTOJEĆEG DALEKOVODA 35kV - od 14m	
	ZAŠTIĆENA ZONA ISPOD POSTOJEĆEG DALEKOVODA 10 kV - od 10m	
	KABLOVSKI VOD 10kV - POSTOJEĆI	
	KABLOVSKI VOD 35kV -PLAN "GUP BARA 2020-2025"	
	KABLOVSKI VOD 10kV - PLAN	
	KABLOVSKA KANALIZACIJA	
	KOLOVOZ - PLAN	
	URBANISTIČKE PARCELE	
	URBANISTIČKE PARCELE SA POSEBNIM USLOVIMA GRADNJE ZBOG MASLINA	
	GRAĐEVINSKA LINIJA	
	REGULACIONA LINIJA	
UP1413	BROJ URBANISTIČKE PARCELE	
P=366m ²	POVRŠINA URBANISTIČKE PARCELE	
URBANO ZELENILO		
	ZELENE POVRŠINE JAVNOG KORIŠĆENJA	
	ZELENE POVRŠINE SPECIJALNE NAMJENE -ZAŠTITNI POJAS-	
ZAŠTITNO ZELENILO		
	ZAŠTITNE ŠUME	
	MASLINJACI	
	POLJOPRIVREDNE POVRŠINE-voćnjaci	
	KOMUNALNE POVRŠINE	
	KOMUNALNE POVRŠINE/groblje	
	OSTALE JAVNE POVRŠINE	
	KOLSKO PJEŠAČKE POVRŠINE	
	PJEŠAČKE POVRŠINE	
	OZNAKA ZONE	
	OZNAKA ZONE	
	OZNAKA ZONE	
	GRANICA ZAHVATA	

ELEKTROENERGETIKA

Plan

R 1:2000



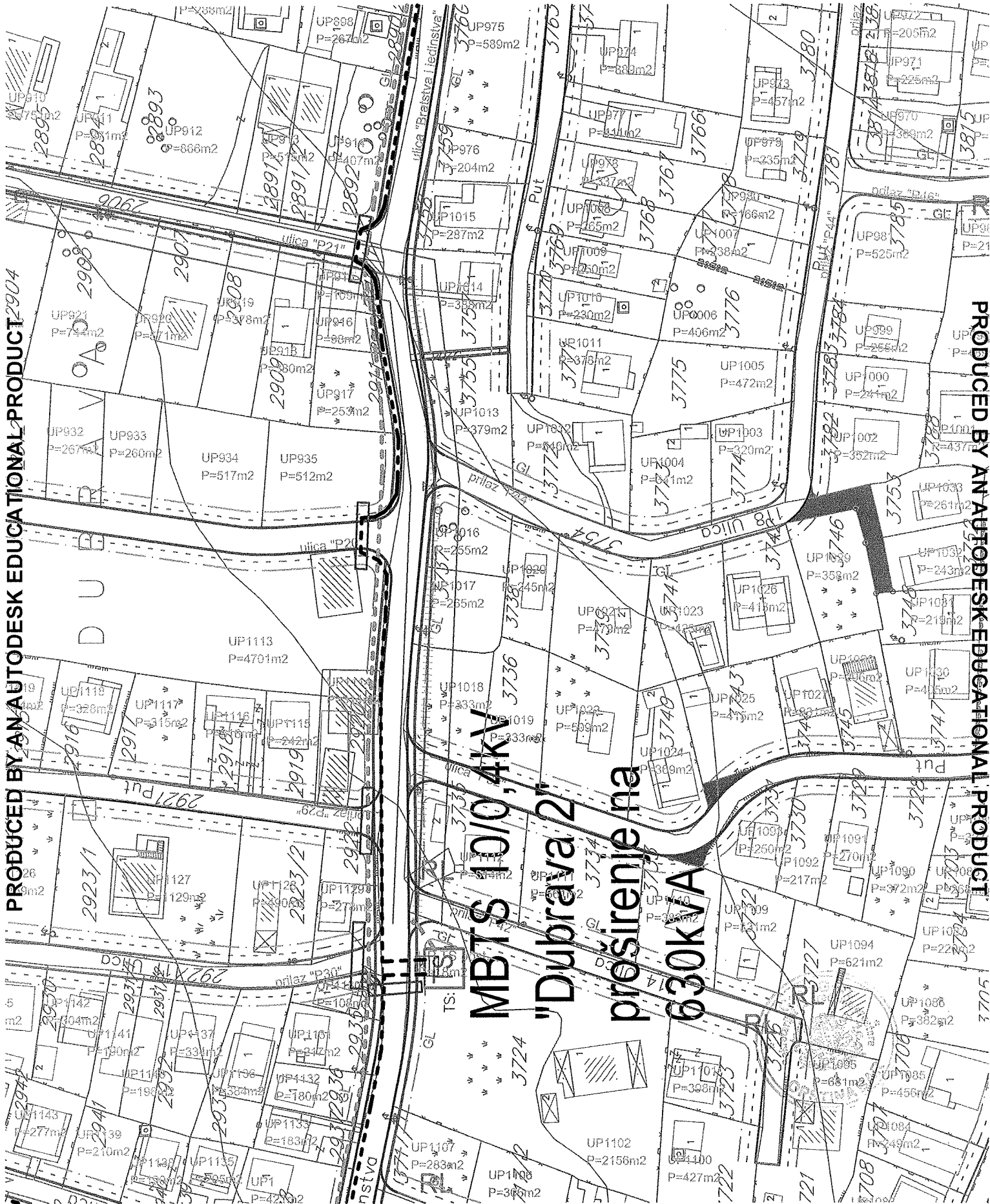
naručilac :	Opština Bar	
obrađivač :	MONTE projekat REGRO	
direktor:	Vasilije Đukanović dipl.pravnik	
odgovorni planer:	Mr.Jadranka Popović dipl.ing.arh.	
odgovorni planer faze:	Nada Dašić dipl.ing.el.	

avgust 2011.

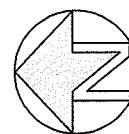
list br. 15

PRODUCED BY AN AUTODESK EDUCATIONAL PRODUCT
























PRODUCED BY AN AUTODESK EDUCATIONAL PRODUCT



"PEČURICE-CENTAR"



LEGENDA

-  POSTOJEĆI TK ČVOR RSS DOBRE VODE
-  POSTOJEĆA TK KANALIZACIJA
-  POSTOJEĆE TK OKNO
-  POSTOJEĆI SPOLJAŠNJI TK IZVOD - STUBIĆ
-  PLANIRANA TK KANALIZACIJA SA 4 PVC CIJEVI 110mm
-  PLANIRANO TK OKNO
- NO 1, ..., NO 795 BROJ PLANIRANOG TK OKNA
-  TK KANALIZACIJA PLANIRANA DUP-OM VELIKI PIJESAK
-  KOLOVOZ PLAN
-  URBANISTIČKE PARCELE
-  URBANISTIČKE PARCELE SA POSEBNIM USLOVIMA GRADNJE ZBOG MASLINA
-  GRAĐEVINSKA LINIJA
-  REGULACIONA LINIJA
- UP1413 BROJ URBANISTIČKE PARCELE
- P=366m² POVRŠINA URBANISTIČKE PARCELE
- URBANO ZELENILO**
-  ZELENE POVRŠINE JAVNOG KORIŠĆENJA
-  ZELENE POVRŠINE SPECIJALNE NAMJENE
-  -ZAŠTITNI POJAS-
- ZAŠTITNO ZELENILO**
-  ZAŠTITNE ŠUME
-  MASLINJACI
-  POLJOPRIVREDNE POVRŠINE-voćnjaci
-  KOMUNALNE POVRŠINE
-  KOMUNALNE POVRŠINE/groblje
-  OSTALE JAVNE POVRŠINE
-  KOLSKO PJEŠAČKE POVRŠINE
-  PJEŠAČKE POVRŠINE
-  GRANICA ZAHVATA

TELEKOMUNIKACIONA INFRASTRUKTURA

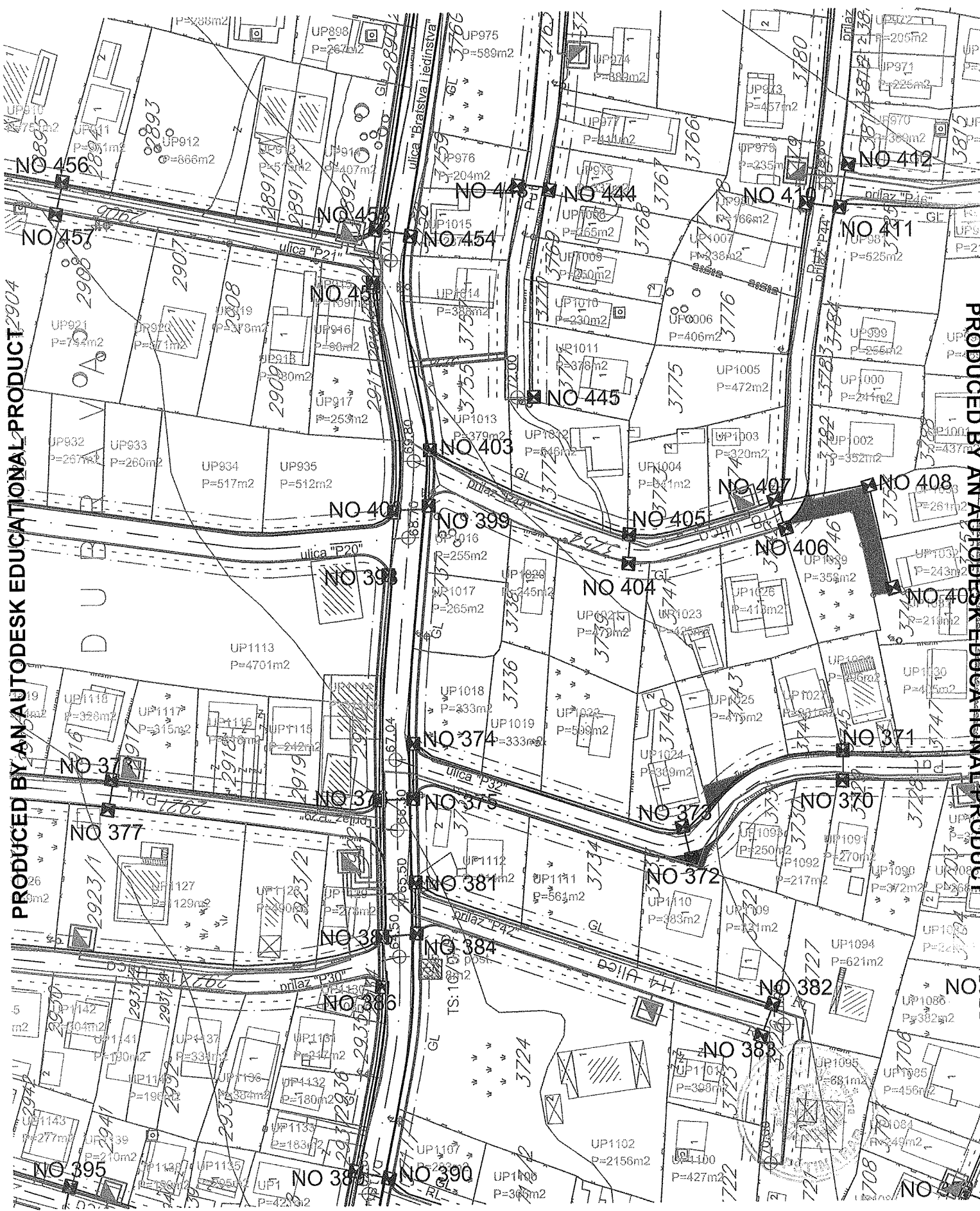
Plan

R 1:2000

naručilac :	Opština Bar	
obrađivač :	MONTENEGRO <i>projekat</i>	
direktor:	Vasilije Đukanović dipl.pravnik	
odgovorni planer:	Mr.Jadranka Popović dipl.ing.arh.	
odgovorni planer faze:	Željko Maraš dipl.ing.el.	

avgust 2011.

list br. 16



PRODUCED BY AN AUTODESK EDUCATIONAL PRODUCT 2904


PRODUCED BY AN AUTODESK EDUCATIONAL PRODUCT

DETALJNI URBANISTIČKI PLAN "PEČURICE-CENTAR"


LEGENDA:

URBANI NASELJSKO ZELENILO

I Zelene površine javnog korišćenja

 Zelenilo uz saobraćajnicu (drvoredi, zel. na parkinzima, skver)

II Zelene površine ograničenog korišćenja



Zelene i slobodne površine u okviru turističkog stanovanja



Zelene i slobodne površine u okviru VG stanovanja



Zelene i slobodne površine u okviru SG stanovanja



Zelene i slobodne površine centralnih funkcija-CF u okviru Zone B i C



Zelene i slobodne površine komunalnih i infrastrukturnih objekata


III Zelene površine specijalne namjene



Groblje

Zaštitni pojas

ZAŠTITNO ZELENILO



Zaštitne šume


Maslinjaci



Poljoprivredne površine-voćnjaci




vodotoci



ostale javne površine

kolsko pješačke površine

pješačke površine




granica urb. parcele

urb. parcele sa posebnim uslovima
masline

broj i površina urb. parcele

gradjevinska linija

regulaciona linija



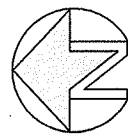
Zona A

Zona B

Zona C



granica zahvata DUP-a




PRODUCED BY AN AUTODESK EDUCATIONAL PRODUCT

PRODUCED BY AN AUTODESK EDUCATIONAL PRODUCT

PEJZAŽNA ARHITEKTURA

Plan

R 1:2000

naručilac :	Opština Bar	
obrađivač :	MONTENEGRO <i>projekt</i>	
direktor:	Vasilije Đukanović dipl.pravnik	
odgovorni planer:	Mr.Jadranka Popović dipl.ing.arh.	
odgovorni planer faze:	Snežana Laban dipl.ing.pejz.arh.	

avgust 2011.

list br. 17



PRODUCED BY AN AUTODESK EDUCATIONAL PRODUCT

PRODUCED BY AN AUTODESK EDUCATIONAL PRODUCT