



Crna Gora  
O P Š T I N A B A R

---

Sekretarijat za uređenje prostora, komunalno-stambene poslove  
i zaštitu životne sredine

Broj: 032-07-352/14-334  
Bar, 08.10.2014. godine

Sekretarijat za uređenje prostora, komunalno-stambene poslove i zaštitu životne sredine Opštine Bar, postupajući po zahtjevu Abdiji Sali, iz Bara, za izdavanje urbanističko - tehničkih uslova, na osnovu čl. 62a Zakona o uređenju prostora i izgradnji objekata («Sl. list CG», br.51/08, 40/10, 34/11, 40/11, 47/11, 35/13, 39/13 i 33/14) i DUP-a » Sutomore - centar« («Sl.list CG» br. 40/12), izdaje:

### URBANISTIČKO TEHNIČKE USLOVE

za izradu tehničke dokumentacije za izgradnju objekta na urbanističkoj parceli br. 543 , u zoni A, podzona A5, blok 2 po DUP-u »Sutomore – centar«.

**1. Lokacija:** DUP »Sutomore - centar«, urbanistička parcela br. 543, ograničena koordinatama datim u izvodu iz DUP-a »Sutomore - centar« - grafički prilog Parcelacija, regulacija i nivelacija.

U slučajevima kada granica urbanističke parcele neznatno odstupa od granice katastarske parcele organ uprave nadležan za poslove uređenja prostora prilikom izdavanja dokumentacije za građenje, može izvršiti usklađivanje urbanističke parcele sa katastarskim stanjem.

Ukoliko se određuje lokacija na dijelu urbanističke parcele za izgradnju, rekonstrukciju ili izvođenje drugih radova kojima se vrše promjene u prostoru u okviru Zona A, B i C, površina lokacije ne može biti manja od 400 m<sup>2</sup> za namjenu – porodično stanovanje male gustine i višeporodično stanovanje srednje gustine, a ne manja od 600 m<sup>2</sup> za namjenu višeporodično stanovanje velike gustine, nezavisno od vlasništva nad njenim preostalim dijelom, pod uslovom da je za istu obezbijeđen pristup sa gradske saobraćajnice ili javnog puta.

**2. Namjena objekta:** Namjena objekata u okviru podzone je stanovanje srednje gustine sa centralnim funkcijama SSCF, centralne funkcije uz Magistralu.

U zonama stanovanja moguć je razvoj određenih djelatnosti u funkciji stanovanja (u prizemljima objekata ili objekat u cjelost) uz poštovanje ekoloških i sanitarnih kriterijuma za izbor djelatnosti (kancelarije, prodajni prostori, restorani ...), a pod uslovom da se ispune svi ostali uslovi zadati ovim Planom i propisima za tu vrstu djelatnosti.

Pod centralnim funkcijama se podrazumijevaju obrazovanje, školstvo, kultura, umjetnost, vjerske djelatnosti, sport, zdravstvo i socijalna zaštita, uslužne djelatnosti, rekreacija, zabava i odmor, saobraćajne usluge, komercijalne usluge, trgovina, ugostiteljstvo...



### 3. Gabarit planiranih objekata:

Neizgrađene urbanističke parcele – primjeniti Opšte uslove za Planirane objekte

Broj urb. parc.	Spratnost	Površina urb.parc.	Max. površina pod objektima (m <sup>2</sup> )	Max. BGP (m <sup>2</sup> )	Max. indeks izgrađenosti	Max. indeks zauzetosti
543	Max. sedam nadzemnih etaža	547	219	985	1,8	0,4

Spratnost objekata data je kao maksimalni broj nadzemnih etaža. Ukoliko to uslovi terena zahtijevaju-dozvoljavaju, što će se provjeriti prethodnim geotehničkim ispitivanjima za konkretnu lokaciju, može se odobriti izgradnja podzemne etaže – jednog suterena i podruma.

Podzemne etaže (samo podrumске etaže) u kojima je organizovano parkiranje, garažiranje ili ekonomski i pomoćni sadržaji u službi osnovne funkcije objekta (SPA, wellness, teretane), ne ulaze u obračun građevinske bruto površine objekta.

U građevinsku bruto površinu objekta (GBP), koja služi kao osnov za obračun indeksa izgrađenosti, obračunavaju se nadzemne etaže objekata i suterenska etaža, a prilazi, parkinzi, bazeni dječja i sportska igrališta, otvorene terase i druge popločane površine, krovovi ukopanih garaža koji nisu viši od 1,0 m od nulte kote objekta i koriste se za neku od navedenih namjena, ne ulaze u obračun GBP.

Spratnost objekata je posljedica kombinacije dozvoljenih indeksa u odnosu na površinu parcele i primjene svih ostalih uslova zadatah Planom.

### 4. Građevinska i regulaciona linija: U svemu prema izvodu iz DUP-a »Sutomore - centar«.

U grafičkom prilogu Parcelacija, regulacija i nivelacija, date su građevinske linije planiranih objekata koje predstavljaju krajnje linije do kojih se može graditi.

U zonama za koje građevinske linije nisu definisane grafički primjenjuje se pravilo:

- građevinska linija prema susjednim parcelama je na minimalnoj udaljenosti 2,5m u izgrađenim zonama stanovanja. (može i manja udaljenost uz saglasnost susjeda, ukoliko objekat nema otvore na prostorijama za stanovanje na toj fasadi. ).
- za urbanističke parcele koje se graniče sa potocima i kanalima ,ona iznosi 4 m od ivice regulacije,
- građevinske linije prema zelenim površinama 2,5 m,
- građevinske linije prema pristupnom putu su na udaljenosti 2,5m (gdje Planom nijesu grafički definisane).


Izuzetno, građevinska linija ispod površine zemlje, ukoliko je prostor namijenjen za garažiranje, a na tom prostoru je degradirana vegetacija, može biti maksimalno do granice urbanističke parcele, ukoliko to dozvoljavaju karakteristike terena (uslov- prethodna ispitivanja terena, zaštita susjednih objekata i ozelenjavanje površine iznad garaže ali ne prema saobraćajnicama).

Izgradnja na ivici parcele (dvojni objekti i objekti u prekinutom nizu) ili na udaljenosti manjoj od propisane je moguća isključivo uz pisanu saglasnost vlasnika susjedne parcele na čijoj granici je predviđena izgradnja.

Svi planirani objekti mogu se postaviti na ili iza građevinske linije u dubini parcele, a u skladu sa konfiguracijom terena, oblikom i funkcionalnom organizacijom parcele i ostalim uslovima Plana.

Između građevinske i regulacione linije mogu se graditi samo površinska parkirišta i ozelenjavanje, a na urbanističkim parcelama preko kojih prelazi regulaciona linija, između regulacione linije i granice UP može se vršiti samo ozelenjavanje u cilju uređenja parcele.

### 5. Nivelacione kote objekata: U svemu prema izvodu iz DUP-a » Sutomore - centar«.



Kota prizemlja za stambene objekte dozvoljena je max.1,0 m iznad kote konačno uređenog i nivelisanog terena oko objekta, a za poslovne objekte max. 0,20 m iznad kote konačno uređenog i nivelisanog terena oko objekta.

**6. Arhitektura i materijali:** Arhitektonske volumene objekata potrebno je pažljivo projektovati sa ciljem postizanja homogene slike naselja i grada.

Materijalizacija ograda mora da bude u skladu sa arhitektonskim nasljeđem primorskih gradova uz primjenu prirodnih autohtonih materijala. Javni objekti se ne mogu ograđivati.

Fasade objekata kao i krovne pokrivače predvidjeti od kvalitetnog i trajnog materijala i kvalitetno ugraditi.

Krovove raditi kose ili ravne ozelenjene.

**7. Konstruktivni sistem:** Izbor materijala, kvalitet materijala kao i način izvođenja objekta od bitnog su značaja za sigurnost i ponašanje objekta, izloženih seizmičkom dejstvu.

Za nove objekte, preporučuje se primjena panelnog sistema armirano – betonskih platana, raspoređenih u dva ortogonalan pravca da prime vertikalni teret i horizontalne seizmičke sile sa međuspratnom konstrukcijom od pune armirano betonske ploče ili polumontažne armirano- betonske fert tavanice, sa dodatnom armaturom u ploči.

**8. Podaci za dimenzionisanje objekata na seizmičke uticaje:** Zbog izražene seizmičnosti područja statiku računati na IX stepen MCS skale.

**9. Priklučci na infrastrukturnu mrežu:** U svemu prema izvodu iz DUP-a »Sutomore-centar«, grafički prilozi Hidrotehnička, Elektroenergetska i TK infrastruktura i uslovima koje odrede nadležne organizacije: JP »Vodovod i kanalizacija« i Agencija za elektronske komunikacije i poštansku djelatnost ( u prilogu).

**Elektroenergetika:** Pri izradi tehničke dokumentacije (idejni projekat ili glavni projekat) mora poštovati Tehničke preporuke EPCG i to:

- Tehnička preporuka za priključenje potrošača na niskonaponsku mrežu TP-2 (dopunjeno izdanje);
- Tehnička preporuka – Tipizacija mjernih mjesta;
- Upustvo i tehnički uslovi za izbor i izgradnju ograničivača strujnog opterećenja;
- Tehnička preporuka TP – 1 b – Distributivna transformatorska stanica DTS – EPCG 10/0.4 kV

Tehničke preporuke dostupne su na sajtu EPCG.

Investitor je obavezan da od Elektrodistribucije Bar pribavi potvrdu o ometanju/neometanju elektroenergetskih instalacija na urbanističkoj parceli/lokaciji.

**10. Priklučci na gradsku saobraćajnicu:** U svemu prema izvodu iz DUP-a »Sutomore-centar«, grafički prilog »Saobraćaj«.

Urbanističke parcele (za planirane objekte) po pravilu imaju direktan pristup sa saobraćajnice, a već izgrađeni objekti za koje nije moguće obezbijediti direktan pristup sa kolske saobraćajnice, imaju pristupe sa saobraćajnica na način kako ih sada koriste (sa magistrale uz uslove i saglasnost Direkcije za saobraćaj ili kolsko-pješakačkih saobraćajnica).

**11. Uslovi za parkiranje vozila:** Parkiranje obezbijediti u okviru objekta ili urbanističke parcele (ukoliko ima mogućnosti) Ukoliko nema mogućnosti, nedostajući broj parking mjesta može se riješiti na drugoj urbanističkoj parceli u zahvatu Plana ili u skladu sa posebnim odlukama Opštine učešćem u izgradnji javnih parkirališta, javne garaže i dr). Moguća je kombinacija sve tri varijante, a sve u skladu sa uslovima za parkiranje iz poglavlja Saobraćaj.

Planirane kapacitete za parkiranje projektovati na bazi sledećih normativa:



vrsta sadržaja	potreban broj parking mesta
STANOVANJE (kolektivno)	1PM / 1 stambena jedinica
STANOVANJE (individualno)	1 PM/ 1 stan
INDUSTRIJA I SKLADIŠTA	0,25 PM/ 1 zaposlenom
POSLOVANJE (administracija)	10 PM /1000 m <sup>2</sup>
ŠKOLE	0,25 PM/ 1 zaposlenom
TRGOVINA	30 PM/ 1000 m <sup>2</sup> korisne površine
POŠTA, BANKA	25 PM/ 1000 m <sup>2</sup> korisne površine
HOTEL	50 PM/ 100 soba
UGOSTITELJSTVO	25 PM/ 1000 m <sup>2</sup> korisne površine
SPORTSKI OBJEKTI	0,30 PM/gledaocu
BOLNICA	25 PM/ 1000 m <sup>2</sup> korisne površine

**12. Uslovi za pejzažno oblikovanje lokacije i hortikulturalno uređenje:** Uređenje urbanističke parcele prilagoditi terenskim karakteristikama, namjeni objekata i posebnim uslovima za ovu zonu:

**Zelenilo stambenih objekata i blokova (SS sa CF i VG stanovanje)-ZSO-** Predstavlja kompleks stambenih jedinica ili blokova u čiji sastav mogu biti i administrativni, kulturno-prosvjetni, trgovačko-uslužni objekti. Prilikom organizacije objekata voditi računa da vizure blokova budu otvorene prema interesantnim potesima u okviru predmetnog naselja-odnosno voditi računa o perspektivi.

U okviru stambenih objekata tipa kolektivno stanovanje i stambeni blokovi precenat učešća zelenila mora biti min.20%. Da bi se postiglo formiranje osnovnih elemenata blokova neophodno je povezati urb. parcele iste namjene u jedinstven kompleks, radi uređenja prostora, pri čemu bi se izbjegla usitnjenost parcela i nemogućnost formiranja blokovskih cjelina sa poželjnim karakteristikama. Sistem zelenila bloka čine sljedeći elementi:

- park blokovskog zelenila,
- trg,
- zelenilo ulica,
- zaštitno zelenilo
- zelenilo poslovnih objekata

*Blokovski park* treba da predstavlja zonu mirnog odmora i šetnje sa platoima za odmor odraslih i prostor za igru djece. Park treba da predstavlja najveći dio teritorije ove kategorije. Ove zelene površine pogoduju stvaranju povoljnih mikroklimatskih uslova i treba ih organizovati u unutrašnjosti bloka, dalje od saobraćajnih komunikacija. Na ovoj površini treba predvidjeti:

- 70% ove površine mora biti pod zelenilom,
- 30% pod stazama i platoima,
- travne osunčane površine koristiti kao prostor za igru djece,
- sprave za igru djece moraju biti od prirodnih materijala i sa sertifikatom za korišćenje,
- staze i platoe projektovati od prirodnih materijala (kamen, riječni obluci, rizla i td.).

*Trg-* U okviru blokova planirati formiranje trgova. Osnovna uloga trga je estetska. Naime, javne površine za okupljanje i odmor korisnika prostora predstavlja kvalitet urbanog razvoja naselja.Trig u konkretnom slučaju treba da ima sve karakteristike Mediteranske pjacete. Popločani trg, zelenilo na pločniku ili u manjim rondelama ili žardinjerama, urbani mobilijar, rasvjetu. Moguće je postaviti



skulpture, fontane, česme, pergole, kolonade sa puzavicama i td. Materijali koji se koriste za zastiranje moraju biti prirodni. Urbani mobilijar i vrtno-arhitektonski elementi moraju biti savremeno dizajnirani, od prirodnih materijala.

*Zelenilo ulica*-podrazumjeva obavezno linearno ozelenjavanje duž saobraćajnica i parking prostora, planiranih unutar bloka-uslovi dati u kategoriji Zelenilo uz saobraćajnice

*Zaštitno zelenilo*-ova zona predstavlja površine uz stambene objekte koja treba da obezbjedi najbolje sanitarno-higijenske uslove (izolaciju stanova od saobraćajnica, smanjenje buke i izduvnih gasova). Ove površine se rešavaju tamponom zelenila- masivom zelenila u sva tri nivoa, linearnim zelenilom – jednolinijskim ili dvorednim drvoredom. Postojeće vjetrozaštitne pojaseve sačuvati.

*Zelenilo ispred poslovnih objekata*-uslovi iz katekorije Zelenilo poslovnih objekata.

Karakteristike za blokovsko ozelenjavanje:

- u toku izrade projektne dokumentacije izvršiti potpunu inventarizaciju postojećeg biljnog fonda i kompozicionih ansambala;
- izvršiti taksaciju biljnog materijala, vrednovanje zdravstveno i dekorativno, sa predloženim mjerama njege,
- sačuvati i uklopiti zdravo i funkcionalno zelenilo,
- svaki objekat, urbanistička parcela, pored urbanističkog i arhitektonskog, treba da ima i pejzažno uređenje;
- min. visina sadnice od 2,50-3,00m,
- min. obim stabla na visini od 1m, od 10-15cm ,
- otvori na pločnicima za sadna mjesta min. 1,0x1,0m (za sadnju na pločnicima)
- obezbjediti zaštitne ograde za sadnice u drvoredu (za sadnju na pločnicima, trotoarima),
- obezbjediti održavanje slobodnih i zelenih površina,
- koristiti reprezentativne, visokodekorativne autohtone vrste, rasadnički odnjegovane,
- prilikom izbora biljnog materijala voditi računa o dekorativnim svojstvima i različitim fenofazama,
- predvidjeti osvetljenje zelene površine,
- predvidjeti hidrantsku mrežu,
- predvidjeti održavanje zelene površine.

**13. Procjena uticaja na životnu sredinu:** Projekat spada u grupu onih za koje nije potrebna procjena uticaja na životnu sredinu u skladu sa Zakonom o procjeni uticaja na životnu sredinu ("Sl. list RCG", br. 80/05, "Sl. list CG", br. 40/10, 73/10, 40/11 i 27/13).

**14. Uslovi za uređenje urbanističke parcele:** Obradu i uređenje površina zahvaćenih planom, vršiti u skladu sa rješenjem detaljnog urbanističkog plana. Uređenje terena i kapacitete uskladiti sa planiranom namjenom, vrstom objekata i potrebama korisnika prostora.

Sportski tereni mogu biti pokriveni lakim montažno - demontažnim konstrukcijama.

Uređenje urbanističke parcele obraditi kao poseban dio projekta u skladu sa izvodom iz DUP-a »Sutomore - centar«.

Organizaciju blokova, lokacija (udruženih urbanističkih parcela) i urbanističkih parcela, izvršiti po principu kompleksa od više objekata koji su međusobno povezani adekvatnim komunikacijama. Prilikom lociranja objekata u okviru kompleksa težiti maksimalnom obezbjeđenju najpovoljnijih vizura za svaki od objekata i voditi računa o njihovoj međusobnoj udaljenosti. Spratnost objekata treba da bude promjenjiva i prilagođena položaju u odnosu na druge objekte, kao i konfiguraciju terena.

Elementi parterne arhitekture, bazeni, manji šankovi i sl., sastavni su dio parternog uređenja, i to u skladu sa potrebama investitora.

Kroz projektну dokumentaciju će se:

- izvršiti provjera zadatih urbanističko-tehničkih uslova u skladu sa rezultatima izvršenih geotehničkih i seizmičkih ispitivanja karakteristika terena,

- izvršiti izbor kategorije objekata u skladu sa Pravilnikom i na taj način definisati konačne kapacitete objekata i infrastrukture s obzirom da su Planom zadati maksimalni dozvoljeni kapaciteti,
- definisati fazna izgradnja u okviru kompleksa, a u skladu sa potrebama investitora.

Može se raditi jedinstveno projektno rješenje za više urbanističkih parcela, ukoliko gradi jedan investitor. Uslovi koje mora ispunjavati svaki od objekata turizma definisani su Pravilnikom o klasifikaciji, minimalnim uslovima i kategorizaciji ugostiteljskih objekata (Sl.list RCG br. 23/05) ili drugim važećim propisom.

Slobodne površine objekata rješavaće se na način što će se u ambijent uređenog parkovskog zelenila inkorporirati sadržaji namijenjeni sportu, rekreaciji, zabavi i druženju.

**15. Meteorološki podaci:** Područje zahvaćeno DUP »Sutomore - centar«, nalazi se u zoni modifikovane mediteranske klime čije su karakterističke – blage zime, dugotrajna topla ljeta, jeseni prijatne, duge i toplije od proljeća. Srednja godišnja temperatura za opštinu Bar nije ista na cijeloj teritoriji, već se kreće od 16°C (na 1 mnv) kraj morske obale, do 8°C na visinama od preko 1200 mnv.

Srednja godišnja relativna vlažnost vazduha ima vrijednost do oko 70% u uskom pribalju Jadranskog mora (Bar, Sutomore)

Nalazeći se na krajnjem južnim djelovima Jadranskog primorja neposredno uz more, opština Bar se odlikuje vrlo dugim trajanjem osunčavanja. Ovakvi uslovi omogućavaju da se trajanje osunčanosti kreće preko 2500 časova ili prosječno dnevno oko 7 časova.

U primorskom dijelu opštine najveću jačinu i čestinu javljanja ima levant, vjetar iz sjeveroistočnog pravca. Znatno manju čestinu imaju vjetrovi iz ostalih pravaca: pulenat iz pravca zapada, maestral iz pravca sjeverozapada, jugo iz pravca juga i jugoistoka i tramontana (bura) iz pravca sjevera.

**16. Podaci o nosivosti tla i nivou podzemnih voda:** Za izradu tehničke dokumentacije objekata površine preko 1000 m<sup>2</sup> i objekata koji imaju četiri i više nadzemnih etaža, potrebno je predhodno izraditi Geotehnički elaborat shodno Zakonu o geološkim istraživanjima ("Sl.list RCG", br. 28/93, 27/94, 42/94, 26/07, 28/11), kojim će se utvrditi geološka i hidrogeološka svojstva terena, odnosno geotehnički uslovi za izgradnju objekata.


**17. Uslovi za racionalno korišćenje energije:** U cilju energetske i ekološki održive izgradnje objekata treba težiti :

- Smanjenju gubitaka toplote iz objekta poboljšanjem toplotne zaštite spoljnih elemenata i povoljnim odnosom osnove i volumena zgrade
- Povećanju toplotnih dobitaka u objektu povoljnom orijentacijom zgrade i korišćenjem sunčeve energije
- Korišćenju obnovljivih izvora energije u zgradama (biomasa, sunce, vjetar itd)
- Povećanju energetske efikasnosti termoenergetskih sistema

U cilju racionalnog korišćenja energije treba iskoristiti sve mogućnosti smanjenja korišćenja energije u objektima. Pri izgradnji objekata koristiti savremene termoizolacione materijale, kako bi se smanjila potrošnja toplotne energije.

- Predvidjeti mogućnost korišćenja solarne energije.
- Kao sistem protiv pretjerane insolacije koristiti održive sisteme (zasjenu škurama, građevinskim elementima, zelenilom i sl.) kako bi se smanjila potrošnja energije za vještačku klimatizaciju.
- Drvoredima i gustim zasadima smanjiti uticaj vjetra i obezbjediti neophodnu zasjenu u ljetnjim mjesecima.

Cilj sveobuhvatne uštede energije, a time i zaštite životne sredine je stvoriti preduslove za sistemsku sanaciju i rekonstrukciju postojećih zgrada, a zatim i povećanje obavezne toplotne zaštite novih objekata .



Nedovoljna toplotna izolacija dovodi do povećanih toplotnih gubitaka zimi, hladnih spoljnih konstrukcija, oštećenja nastalih vlagom (kondenzacijom) kao i pregrijavanja prostora ljeti. Posljedice su oštećenja konstrukcije, nekomforno i nezdravo stanovanje i rad. Zagrijavanje takvih prostora zahtjeva veću količinu energije što dovodi do povećanja cijene korišćenja i održavanja prostora, ali i do većeg zagađenja životne sredine. Poboľšanjem toplotno izolacionih karakteristika zgrade moguće je postići smanjenje ukupnih gubitaka toplote za prosječno 40 do 80%.

Kod gradnje novih objekata važno je već u fazi idejnog rješenja u saradnji sa projektantom predvidjeti sve što je potrebno da se dobije kvalitetna i optimalna energetska efikasna zgrada. Zato je potrebno:

- Analizirati lokaciju, orijentaciju i oblik objekta,
- Primjeniti visoki nivo toplotne izolacije kompletnog spoljnog omotača objekta i izbjegavati toplotne mostove. U cilju racionalnog korišćenja energije treba iskoristiti sve mogućnosti smanjenja korišćenja energije u objektima. Pri izgradnji objekata koristiti savremene termoizolacione materijale, kako bi se smanjila potrošnja toplotne energije,
- Iskoristiti toplotne dobitke od sunca i zaštititi se od pretjeranog osunčanja. Kao sistem protiv pretjerane insolacije koristiti održive sisteme (zasjenu škurama, građevinskim elementima, zelenilom i sl) kako bi se smanjila potrošnja energije za vještačku klimatizaciju. Drvoredima i gustim zasadima smanjiti uticaj vjetrova i obezbjediti neophodnu zasjenu u ljetnjim mjesecima
- Rashladno opterećenje treba smanjiti putem mjera projektovanja pasivnih kuća. To može uključiti izolovane površine, zaštitu od sunca putem npr. brisoleja, konzolne strukture, ozelenjene nadstrešnice ili njihove kombinacije,
- Pri proračunu koeficijenta prolaza toplote objekata uzeti vrijednosti za 20-25% niže od maksimalnih dozvoljenih vrijednosti za ovu klimatsku zonu
- Niskoenergetske tehnologije za grijanje i hlađenje se trebaju uzeti u obzir gdje god je to moguće
- Solarni kolektori za toplu vodu će se uzeti u obzir kod kućnih sistema za toplu vodu kao i za grijanje bazena. Korišćenje bazenskih prekrivača će se takođe uzeti u obzir zbog zadržavanja toplote,
- Kad god je to moguće, višak toplote iz drugih procesa će se koristiti za predgrijavanje tople vode za hotel, vile i vode u bazenima

**18. Uslovi za pristup i kretanje lica smanjene pokretljivosti:** Potrebno je omogućiti pristup lica sa posebnim potrebama u sve objekte i djelove objekata koji svojom funkcijom podrazumjevaju javni pristup. Kroz objekte i djelove objekata u kojima je omogućen rad licima sa posebnim potrebama neophodno je obezbjediti nesmetano kretanje kolica, pristup u odgovarajuće dimenzionisane liftove i sanitarne prostorije. Projektom obezbjediti nesmetan pristup, kretanje, boravak i rad lica smanjene pokretljivosti, u skladu sa Pravilnikom o bližim uslovima i načinu prilagođavanja objekata za pristup lica smanjene pokretljivosti (»Sl.list CG«, br. 48/13).

**19. Organizacija gradilišta:** Gradilište organizovati tako da se ne remeti život i rad u susjednim objektima. U toku izvođenja radova ne ometati saobraćajnice (kolske i pješačke), ne koristiti javne površine za odlaganje građevinskog materijala. Investitor i izvođač su obavezni da preduzmu sve zakonom predviđene mjere obezbjeđenja gradilišta.

**20.** Projektant je obavezan da se pridržava Zakona o uređenju prostora i izgradnji objekata (»Sl. list CG«, br.51/08, 40/10, 34/11, 40/11, 47/1, 35/13, 39/13 i 33/14) kao i Pravilnika o načinu izrade, razmjeri i bližoj sadržini tehničke dokumentacije (»Sl.list CG«, br. 23/14).

**21.** Uz zahtjev za izdavanje građevinske dozvole investitor je dužan da priloži dokumentaciju propisanu čl. 93 citiranog Zakona o uređenju prostora i izgradnji objekata. Reviziju tehničke dokumentacije (izuzev za porodičnu stambenu zgradu površine do 500m<sup>2</sup> sa najviše četiri zasebne stambene jedinice) izvršiti u

skladu sa citiranim i Pravilnikom o načinu vršenja revizije idejnog i glavnog projekta (»Sl. list CG« br. 30/14 i 32/14).

**Napomena:** Kat. parc. broj 351/2 KO Sutomore se nalazi u sastavu predmetne urbanističke parcele. Ukoliko se lokacija određuje na dijelu urbanističke parcele, u dijelu dokumentacije na osnovu koje se izdaje građevinska dozvola, potrebno je ispoštovati i odredbe čl. 93, stav 1, tačka 2a) citiranog Zakona o uređenju prostora i izgradnji objekata, koji propisuje sledeće: **»saglasnosti svih vlasnika građevinskog zemljišta obuhvaćenog urbanističkom parcelom, ako se objekat gradi na dijelu urbanističke parcele;«** Smjernicama za realizaciju Plana predviđeno je sledeće:  
„U slučajevima kada granica urbanističke parcele neznatno odstupa od granice katastarske parcele organ uprave nadležan za poslove uređenja prostora prilikom izdavanja dokumentacije za građenje, može izvršiti usklađivanje urbanističke parcele sa katastarskim stanjem.“

Sastavni dio ovih uslova su i:


- Izvod iz DUP-a »Sutomore-centar« ovjeren od strane ovog Sekretarijata;
- Tehnički uslovi J.P. »Vodovod i kanalizacija« - Bar od 02.10.2014. godine i
- Opšti uslovi izdati od strane Agencije za elektronske komunikacije i poštansku djelatnost

**Dostaviti:** Podnosiocu zahtjeva, u dosije i a/a

O b r a d i o :

**Samostalni savjetnik I,**

Arh. Sabaheta Divanović, dipl. ing.



**Pomoćnik sekretara,**

Arh. Suzana Crnovršanin, dipl.ing.



**Sekretar,**

Đuro Karanikić, dipl. ing. građ.







Crna Gora  
O P Š T I N A B A R

---

Sekretarijat za uređenje prostora, komunalno-stambene poslove  
i zaštitu životne sredine

Broj: 032-07-352/14-334  
Bar, 08.10.2014.godine

---

***IZVOD IZ DUP-a «SUTOMOPRE - CENTAR»***

*ZA URBANISTIČKU PARCELU BROJ »543«, ZONA »A«, PODZONA »A5«, BLOK 2*

Ovjerava:  
Samostalni savjetnik I,  
Arh. **Sabaheta Divanović**, dipl. ing.



LEGENDA

	Površine javne namjene
	Površine specijalne namjene
	Zaštitne šume
	Drvored
	Postojeći vjetrozaštitni pojas
	Javne funkcije i servisi -Železnička stanica
	Javne funkcije i servisi -Autobuska stanica
	Javne funkcije i servisi -Benzinska stanica
	Parking
	Sakralna arhitektura-crkva
	Fortifikaciona arhitektura-crkva
	Zaštitni pojas pruge
	Površinske vode (regulacija potoka)
	Kolsko-pešačke
	Koridor saobraćajnice
	Elektrovod 10kV postojeći
	Elektrovod 10kV ukidanje
	Zaštićena zona ispod postojećeg DV 10 kV
	Elektrovod 35 kV ukidanje
	Zaštićena zona ispod postojećeg DV 35 kV
	Tunel


DETALJNI URBANISTIČKI PLAN  
SUTOMORE -CENTAR

- PLAN -



LEGENDA

	Granica DUP-a
	Građevinska linija
	Granica Urbanističke parcele
	Površina Urbanističke parcele
	Oznaka Urbanističke parcele
	Kolovoz plan
	Trotoar



PARCELACIJA, REGULACIJA I NIVELACIJA	
PLAN	R 1:1000
naručilac :	Opština BAR
obrađivač :	MONTENEGRO
direktor:	Vasilje Đukanović dipl.pravnik
odgovorni planer:	Mr. Jadranka Popović dipl.ing.art.
planer:	Svetlana Ojđanić dipl.prostorni planer

decembar 2012.

list br. 7a



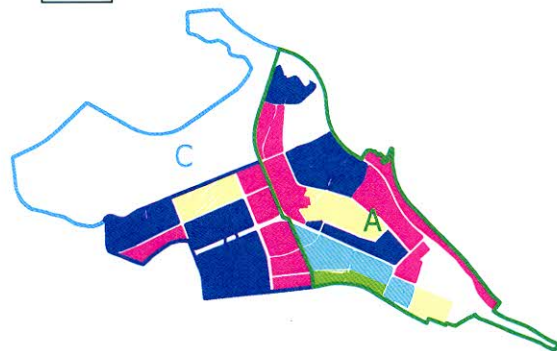
583	6586371.40	4667332.03
584	6586396.05	4667319.67
602	6586406.50	4667334.32
603	6586396.54	4667319.43
604	6586396.94	4667341.23
619	6586380.41	4667345.39
620	6586382.46	4667349.14
621	6586383.26	4667348.75
622	6586389.03	4667345.75
623	6586396.10	4667341.54



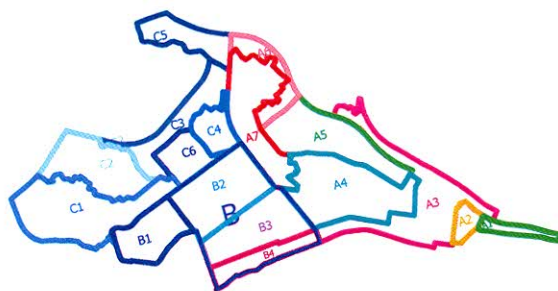
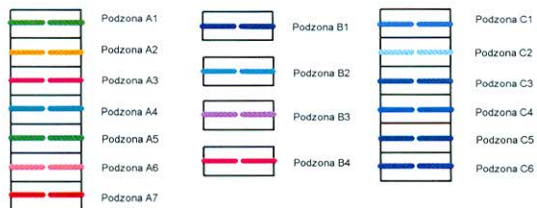
g698	6586389.87	4667360.08
g699	6586386.23	4667350.39
g700	6586382.42	4667342.99
g701	6586369.19	4667323.39








PODZONE



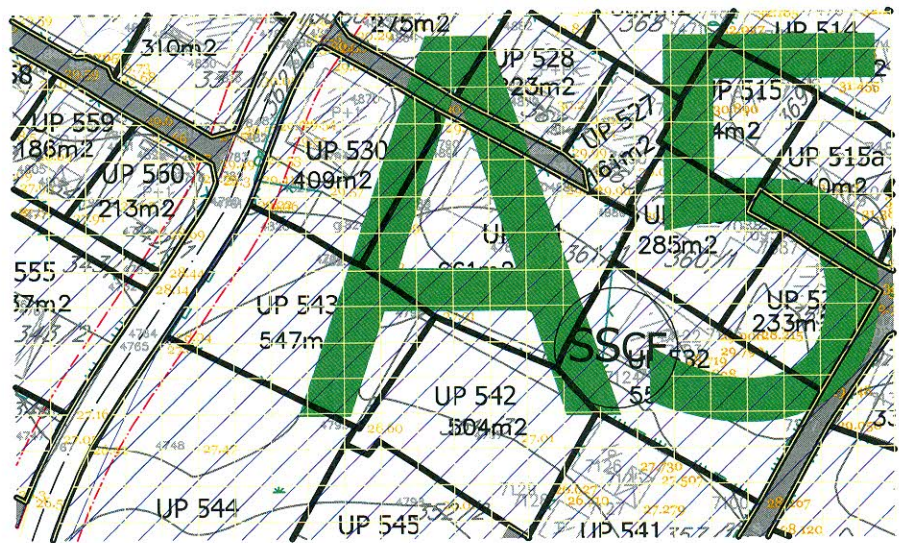
DETALJNI URBANISTIČKI PLAN  
SUTOMORE -CENTAR

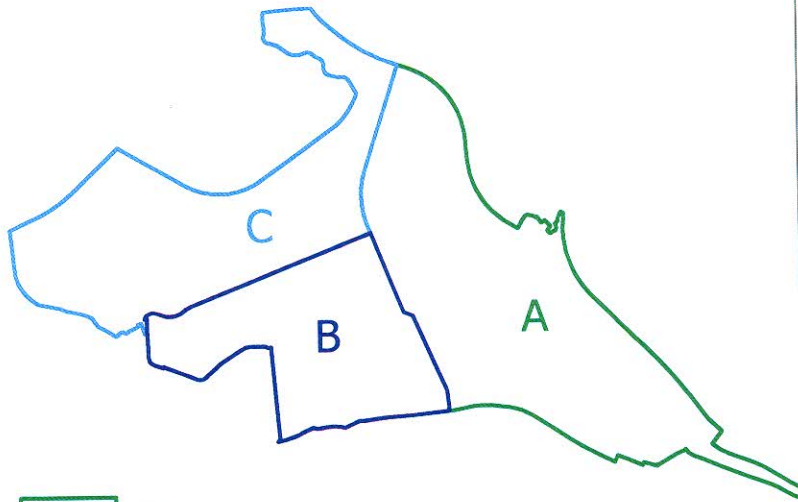
- PLAN -



USLOVI ZA SPROVOĐENJE PLANA	
PLAN	R 1: 1000
naručilac :	Opština BAR
obrađivač :	MONTENEGRO
direktor:	Vasilje Đukanović dipl.inž.arh.
odgovorni planer:	Mr. Jadranka Popović dipl.inž.arh.
planer:	Sveltana Ojđanić dipl.prostorni planer







A	Zona A
B	Zona B
C	Zona C

## DETALJNI URBANISTIČKI PLAN SUTOMORE - CENTAR

- PLAN -

### LEGENDA:

Napomena - Namjena površina je prilagođena GUP-u Bar

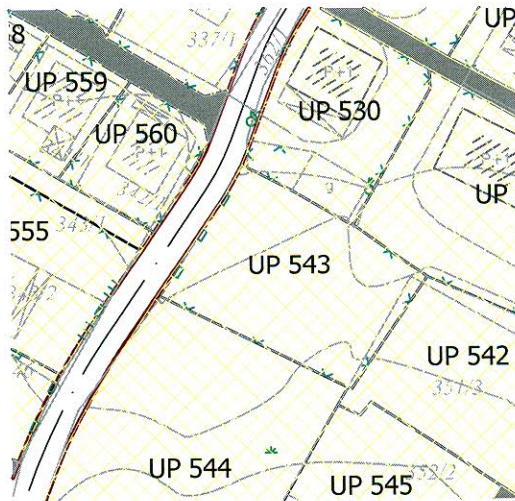


<table border="1" style="width: 100%; border-collapse: collapse;"> <tr><td style="text-align: center;">---</td><td>Granica DUP-a</td></tr> <tr><td style="text-align: center;">(SMG)</td><td>Stanovanje malih gustina</td></tr> <tr><td style="text-align: center;">(SS)</td><td>Stanovanje srednje gustina</td></tr> <tr><td style="text-align: center;">(SSCF)</td><td>Stanovanje srednje gustina sa centralnim funkcijama</td></tr> <tr><td style="text-align: center;">(SVCF)</td><td>Stanovanje velikih gustina sa centralnim funkcijama</td></tr> <tr><td style="text-align: center;">(CFs)</td><td>Centralne funkcije sa stanovanjem</td></tr> <tr><td style="text-align: center;">(T)</td><td>Turizam</td></tr> <tr><td style="text-align: center;">(T1)</td><td>Hoteli</td></tr> <tr><td style="text-align: center;">(Šs)</td><td>Površine za školstvo</td></tr> <tr><td style="text-align: center;">(Z)</td><td>Površine za zdravstvo</td></tr> <tr><td style="text-align: center;">(SR)</td><td>Površine za sport i rekreaciju</td></tr> <tr><td style="text-align: center;">(VO)</td><td>Površine komunalne infrastrukture</td></tr> <tr><td style="text-align: center;">(VO)</td><td>Površine za vjerske objekte</td></tr> <tr><td style="text-align: center;">(VP)</td><td>Zaštitni pojas pruge</td></tr> <tr><td style="text-align: center;">(VP)</td><td>Površinske vode (regulacija potoka)</td></tr> <tr><td style="text-align: center;">(VP)</td><td>Kolsko-pešačke</td></tr> <tr><td style="text-align: center;">(VP)</td><td>Koridor saobraćajnice</td></tr> </table>	---	Granica DUP-a	(SMG)	Stanovanje malih gustina	(SS)	Stanovanje srednje gustina	(SSCF)	Stanovanje srednje gustina sa centralnim funkcijama	(SVCF)	Stanovanje velikih gustina sa centralnim funkcijama	(CFs)	Centralne funkcije sa stanovanjem	(T)	Turizam	(T1)	Hoteli	(Šs)	Površine za školstvo	(Z)	Površine za zdravstvo	(SR)	Površine za sport i rekreaciju	(VO)	Površine komunalne infrastrukture	(VO)	Površine za vjerske objekte	(VP)	Zaštitni pojas pruge	(VP)	Površinske vode (regulacija potoka)	(VP)	Kolsko-pešačke	(VP)	Koridor saobraćajnice	<table border="1" style="width: 100%; border-collapse: collapse;"> <tr><td style="text-align: center;">(PU)</td><td>Površine javne namjene</td></tr> <tr><td style="text-align: center;">(PUS)</td><td>Površine specijalne namjene</td></tr> <tr><td style="text-align: center;">(Šz)</td><td>Zaštitne šume</td></tr> <tr><td style="text-align: center;">(O)</td><td>Drvoed</td></tr> <tr><td style="text-align: center;">(V)</td><td>Postojeći vjetrozaštitni pojas</td></tr> <tr><td style="text-align: center;">(ZS)</td><td>Javne funkcije i servisi -Železnička stanica</td></tr> <tr><td style="text-align: center;">(AS)</td><td>Javne funkcije i servisi -Autobuska stanica</td></tr> <tr><td style="text-align: center;">(C)</td><td>Sakralna arhitektura-crkva</td></tr> <tr><td style="text-align: center;">(F)</td><td>Fortifikaciona arhitektura-crkva</td></tr> <tr><td style="text-align: center;">(B)</td><td>Javne funkcije i servisi -Benzinska stanica</td></tr> <tr><td style="text-align: center;">(P)</td><td>Parking</td></tr> <tr><td style="text-align: center;">(K)</td><td>Kolovoz plan</td></tr> <tr><td style="text-align: center;">(T)</td><td>Trotoar</td></tr> <tr><td style="text-align: center;">(Z10)</td><td>Zaštićena zona ispod postojećeg DV 10kV</td></tr> <tr><td style="text-align: center;">(Z35)</td><td>Zaštićena zona ispod postojećeg DV 35kV</td></tr> <tr><td style="text-align: center;">(G)</td><td>Granica UP</td></tr> <tr><td style="text-align: center;">(UP 67)</td><td>Broj UP</td></tr> </table>	(PU)	Površine javne namjene	(PUS)	Površine specijalne namjene	(Šz)	Zaštitne šume	(O)	Drvoed	(V)	Postojeći vjetrozaštitni pojas	(ZS)	Javne funkcije i servisi -Železnička stanica	(AS)	Javne funkcije i servisi -Autobuska stanica	(C)	Sakralna arhitektura-crkva	(F)	Fortifikaciona arhitektura-crkva	(B)	Javne funkcije i servisi -Benzinska stanica	(P)	Parking	(K)	Kolovoz plan	(T)	Trotoar	(Z10)	Zaštićena zona ispod postojećeg DV 10kV	(Z35)	Zaštićena zona ispod postojećeg DV 35kV	(G)	Granica UP	(UP 67)	Broj UP
---	Granica DUP-a																																																																				
(SMG)	Stanovanje malih gustina																																																																				
(SS)	Stanovanje srednje gustina																																																																				
(SSCF)	Stanovanje srednje gustina sa centralnim funkcijama																																																																				
(SVCF)	Stanovanje velikih gustina sa centralnim funkcijama																																																																				
(CFs)	Centralne funkcije sa stanovanjem																																																																				
(T)	Turizam																																																																				
(T1)	Hoteli																																																																				
(Šs)	Površine za školstvo																																																																				
(Z)	Površine za zdravstvo																																																																				
(SR)	Površine za sport i rekreaciju																																																																				
(VO)	Površine komunalne infrastrukture																																																																				
(VO)	Površine za vjerske objekte																																																																				
(VP)	Zaštitni pojas pruge																																																																				
(VP)	Površinske vode (regulacija potoka)																																																																				
(VP)	Kolsko-pešačke																																																																				
(VP)	Koridor saobraćajnice																																																																				
(PU)	Površine javne namjene																																																																				
(PUS)	Površine specijalne namjene																																																																				
(Šz)	Zaštitne šume																																																																				
(O)	Drvoed																																																																				
(V)	Postojeći vjetrozaštitni pojas																																																																				
(ZS)	Javne funkcije i servisi -Železnička stanica																																																																				
(AS)	Javne funkcije i servisi -Autobuska stanica																																																																				
(C)	Sakralna arhitektura-crkva																																																																				
(F)	Fortifikaciona arhitektura-crkva																																																																				
(B)	Javne funkcije i servisi -Benzinska stanica																																																																				
(P)	Parking																																																																				
(K)	Kolovoz plan																																																																				
(T)	Trotoar																																																																				
(Z10)	Zaštićena zona ispod postojećeg DV 10kV																																																																				
(Z35)	Zaštićena zona ispod postojećeg DV 35kV																																																																				
(G)	Granica UP																																																																				
(UP 67)	Broj UP																																																																				

NAMJENA POVRŠINA	
PLAN	R 1:2500
naručilac :	Opština BAR
obrađivač :	<b>MONTEGRO</b>
direktor:	Vasilije Đukanović dipl.pravnik
odgovorni planer:	Mr. Jadranka Popović dipl.ing.arh.
planer :	Svetlana Ojđanić, dipl.prostorni planer

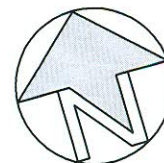




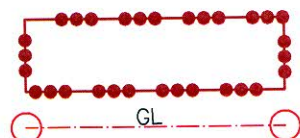


# DETALJNI URBANISTIČKI PLAN SUTOMORE -CENTAR

- PLAN -



## LEGENDA



Granica DUP-a



Građevinska linija



Granica Urbanističke parcele

P=527m<sup>2</sup>

Površina Urbanističke parcele

UP 75

Oznaka Urbanističke parcele



Ivičnjak



Pješačke površine



Osovina saobraćajnice



Kolsko-pješačke površine



Koridor saobraćajnice



Površinske vode (regulacija potoka)



Zaštitni pojas pruge



Benzinska pumpa



Autobuska stanica



Željeznička stanica



Parking



Elektrovod 10kV postojeći



Zaštićena zona ispod postojećeg DV10kV




Zaštićena zona ispod postojećeg DV35kV

SAOBRAĆAJ	
PLAN	R 1:1000
naručilac :	Opština BAR
obrađivač :	<b>MONTENEGRO</b>
direktor:	Vasilije Đukanović dipl.pravnik
odgovorni planer:	Mr. Jadranka Popović dipl.ing.arh.
planer:	Dašić Zoran dipl.ing.građ.




**Poprečni presjeci**


presjek 1-1  
Jadranska magistrala M-2.4.




presjek 4-4  
"Ulica 5"



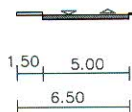
presjek 7-7  
ulica "9"




presjek 11-11  
"ulica 12"




presjek 16-16



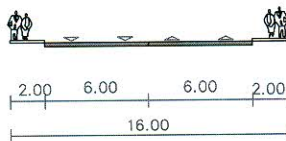
presjek 2-2  
"Put za Maljevik"




presjek 5-5  
"Ulica 3"  
"Ulica 6"  
"Ulica 8"



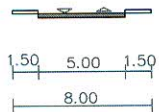
presjek 8-8  
ulica "10"




presjek 12-12  
ulica "13"



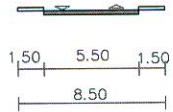
presjek 17-17




presjek 13-13  
"ulica 19"



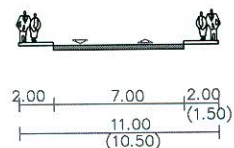
presjek 18-18




presjek 3-3  
"Ulica 1"



presjek 6-6  
"Ulica 4"




presjek 9-9  
"Ulica 11"  
"Ulica 14"




presjek 14-14



presjek 19-19




presjek 10-10  
"ulica 2"



presjek 15-15



presjek 20-20





## LEGENDA

Napomena - Namjena površina je priloga člena GUP-a Bar

### I URBANO-NASELJSKO ZELENILO

Objekti pejzažne arhitekture javne namjene-PUJ

ZUS	Zelenilo uz saobraćajnice
P	Park
S	Siver-sad
T	Trg
PU	Pješačke ulice-površine

Objekti pejzažne arhitekture ograničenog korišćenja-PUO

ZO	Zelenilo individualnih stambenih objekata -min. 40% zelenila (SM i SG stanovanje)
ZSO	Zelenilo stambenih objekata i blokova -min. 30% zelenila (SG sa CF i VG stanovanje)
ZTH	Zelenilo turističkih objekata-Hotela -min. 40% zelenila
ZTN	Zelenilo turističkih naselja -min. 40% zelenila
ZPC	Zelenilo poslovnih objekata -min. 20% zelenila
ZVC	Zelenilo vjerskih objekata
SRF	Sportsko rekreativne površine -min. 30% zelenilo
ZOP	Zelenilo objekata prosvjete
ZOZ	Zelenilo objekata zdravstva

Objekti pejzažne arhitekture specijalne namjene-PUS

ZP	Zaštitni pojas
----	----------------

### II ZAŠTITNO ZELENILO

SZ	Zaštitne šume
----	---------------



## DETALJNI URBANISTIČKI PLAN SUTOMORE - CENTAR

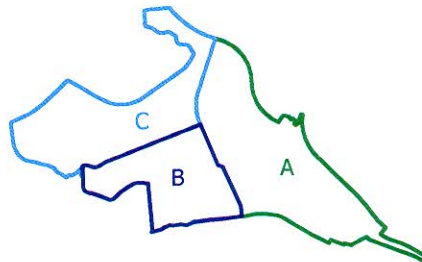
- PLAN -

### LEGENDA:

Napomena - Namjena površina je priloga člena GUP-a Bar



	benzinska pumpa
	sakralna arhitektura
	fortifikaciona arhitektura (utvrđenja, tvrđave, kule)
	željeznička stanica
	površinske vode-regulacija potoka
	granica urb. parcele
	gradjevinska linija
	broj urb. parcele
	koridor saobraćajnice
	zaštitni pojas pruge
	granica DUP-a



### PEJZAŽNA ARHITEKTURA

PLAN

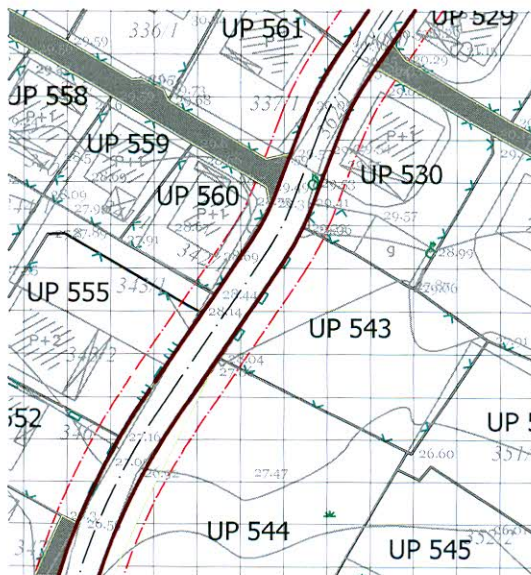
R 1:2500

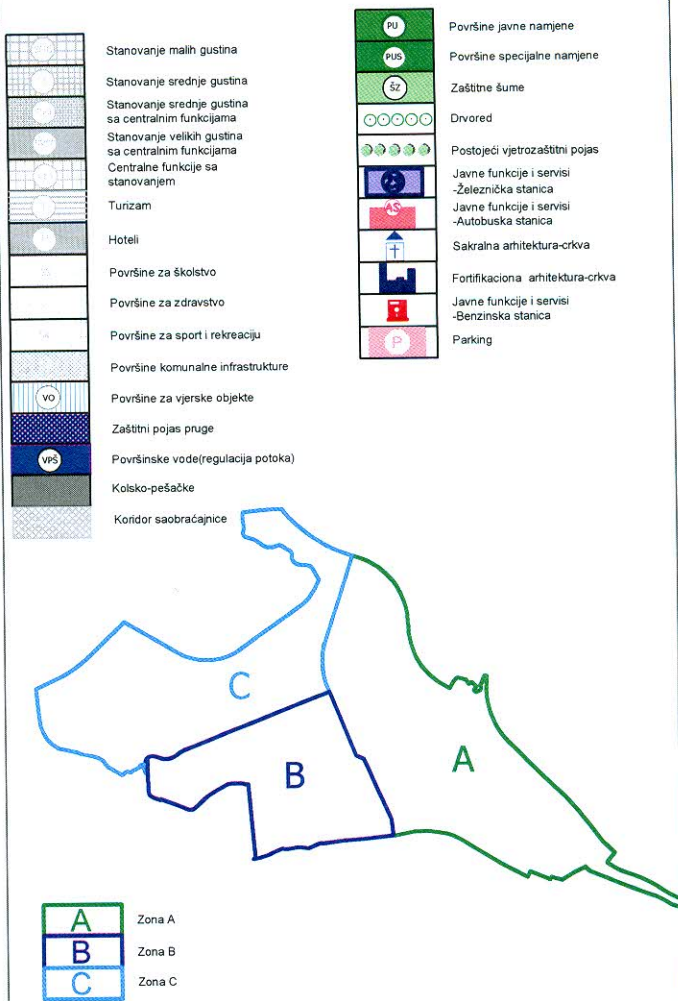
naručilac :	Opština BAR
obrađivač :	MONTE NEGRO
direktor:	Vasilije Dukanović dipl. pravnik
odgovorni planer:	Mr. Jadranka Popović dipl. ing. arh.
odgovorni planer faze:	Snežana Laban, dipl. ing. pejz. arh.

decembar 2012.

list br. 10







## DETALJNI URBANISTIČKI PLAN SUTOMORE - CENTAR

- PLAN -

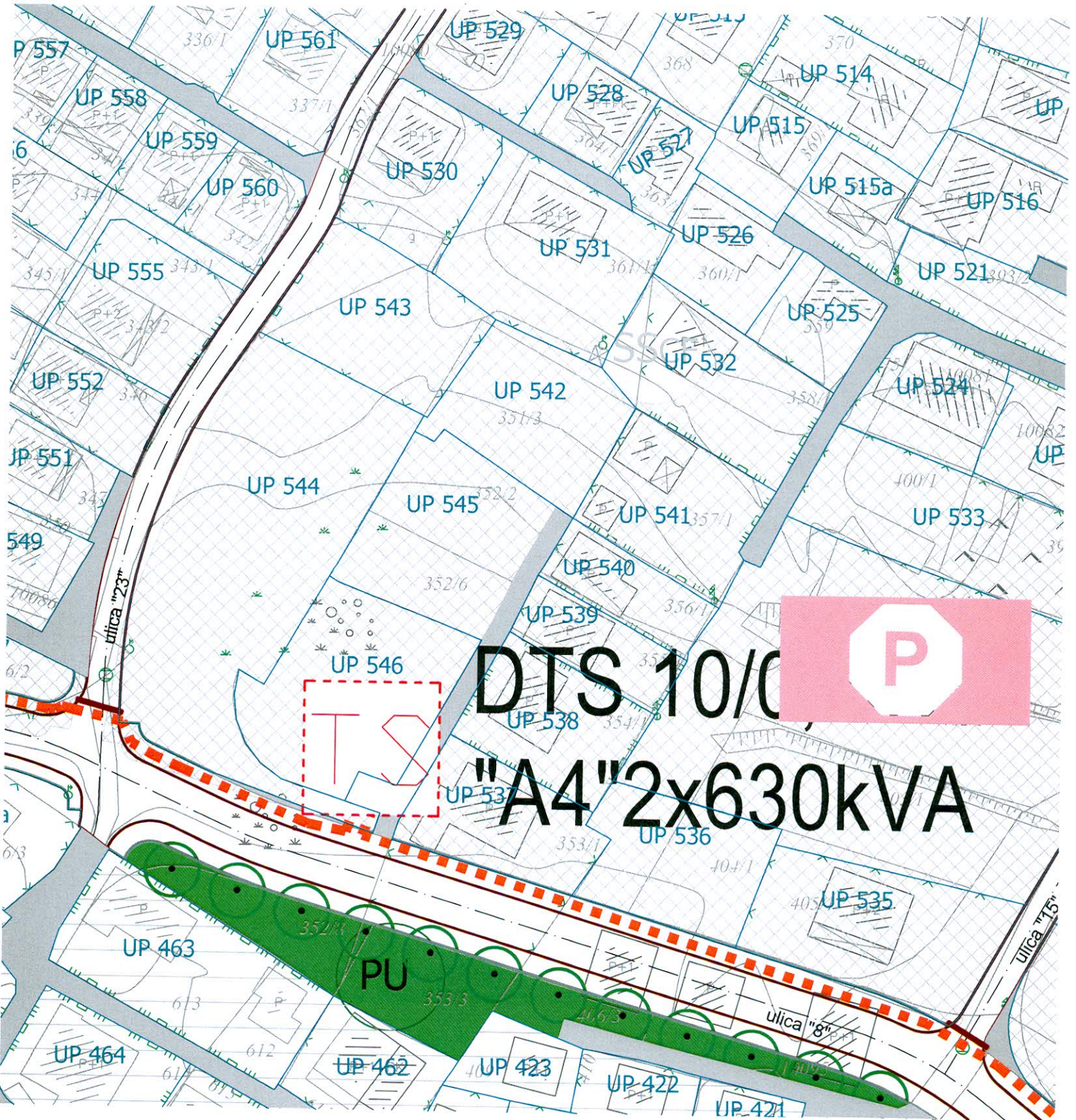
LEGENDA:



	TS 35/10kV postojeća
	TS 35/10kV plan GUP opštine Bar 2020
	TS 10/0,4kV postojeća
	TS 10/0,4kV plan
	elektrovod 10kV postojeći
	elektrovod 10kV postojeći podzemni
	elektrovod 35kV - ukidanje
	elektrovod 10kV - ukidanje
	zaštićena zona ispod postojećeg DV 10kV
	zaštićena zona ispod postojećeg DV 35kV
	elektrovod 10kV plan
	elektrovod 35kV plan GUP "Bar 2020"
	kablovska kanalizacija
	granica UP
	kolovoz plan
	granica zahvata DUP-a

ELEKTROENERGETIKA	
PLAN	R 1: 2500
naručilac:	Opština BAR
izradila:	<b>MONTEREGRO</b>
direktor:	Vesilje Đukanović dipl. inženjer
odgovorni planer:	Mr. Jadranka Popović dipl. inženjer
planer:	Nada Dračić dipl. inženjer





DTS 10/0



"A4" 2x630kVA

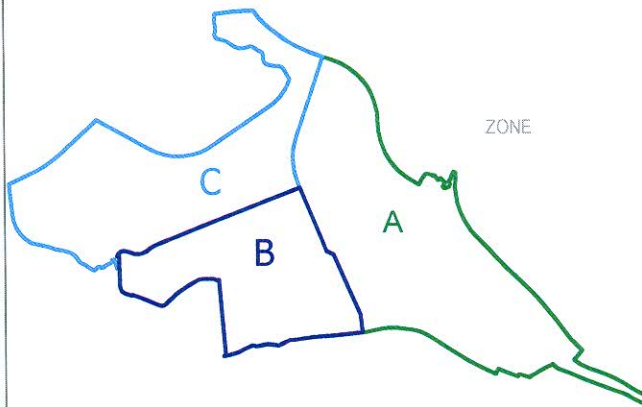




LEGENDA:

Napomena - Namjena površina je priloga člana GUP-u Bar

-  Površine javne namjene
-  Površine specialne namjene
-  Zaštitne šume
-  Drvoored
-  Postojeći vjetrozaštitni pojas
-  Javne funkcije i servisi-Železnička stanica
-  Javne funkcije i servisi-Autobuska stanica
-  Sakralna arhitektura-crkva
-  Fortifikaciona arhitektura-crkva
-  Javne funkcije i servisi-Benzinska stanica
-  Parking
-  Zaštitni pojas pruge
-  Površinske vode(regulacija potoka)
-  Kolsko-pešačke
-  Koridor saobraćajnice



DETALJNI URBANISTIČKI PLAN  
SUTOMORE - CENTAR

- PLAN -

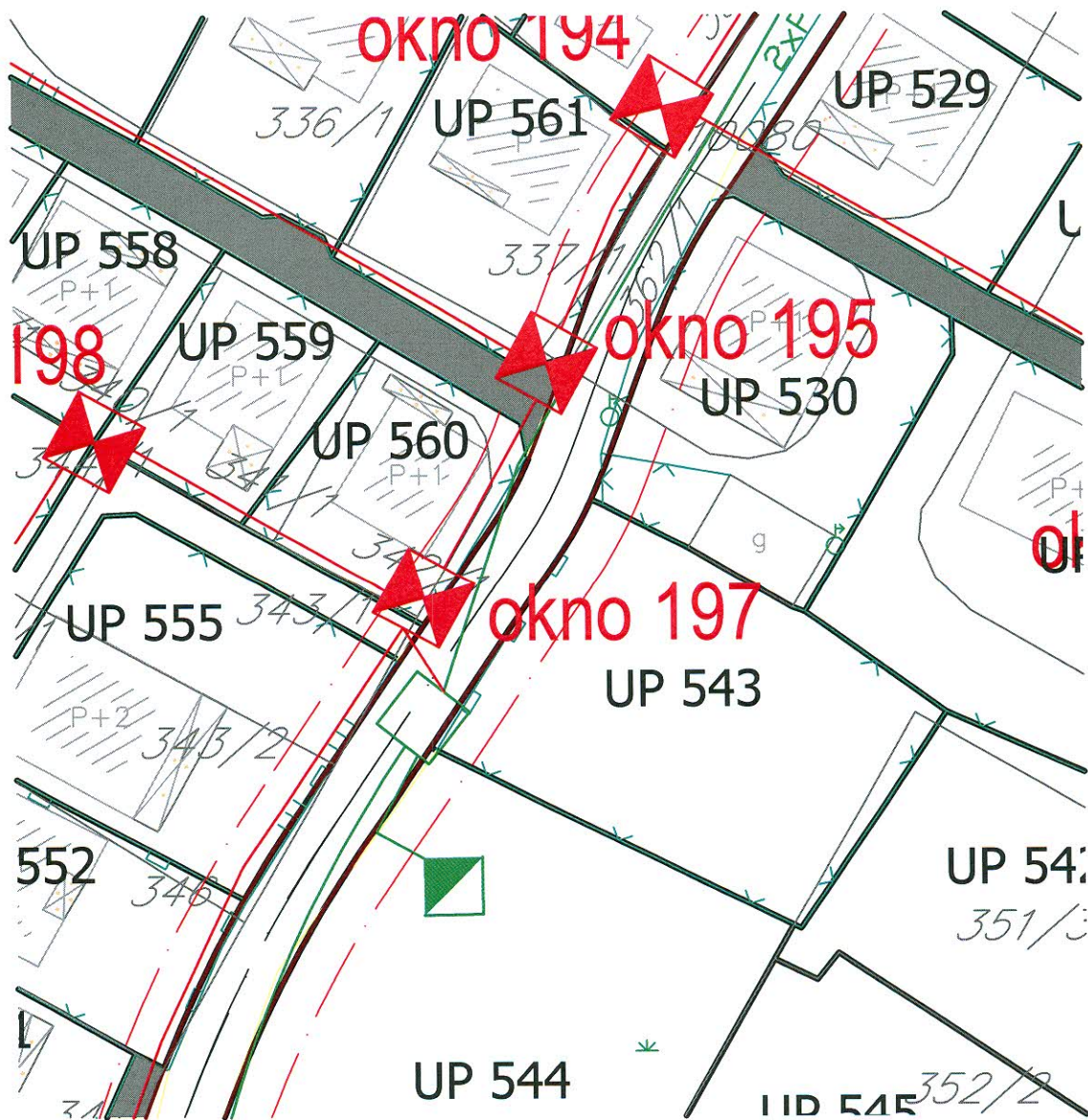
LEGENDA:

-  Postojeći telekomunikacioni čvor
-  Postojeće telekomunikaciono okno
-  Postojeća telekomunikaciona kanalizacija
-  Broj PVC cijevi 110mm u postojećoj telekomunikacionoj kanalizaciji
-  Postojeći unutrašnji telekomunikacioni izvod
-  Postojeći spojašnji telekomunikacioni izvod
-  Postojeći unutrašnji telekomunikacioni izvod
-  Planirano telekomunikaciono okno
-  Broj planiranog telekomunikacionog okna
-  Planirana telekomunikaciona kanalizacija sa 6 PVC cijevi 110mm
-  Planirana telekomunikaciona kanalizacija sa 4 PVC cijevi 110mm
-  Granica DUP-a
-  Granica UP
-  Broj UP
-  Građevinska linija



TELEKOMUNIKACIONA INFRASTRUKTURA	
Postojeće i planirano stanje	R 1:2500
naručilac :	Opština BAR
obrađivač :	MONTE NEGRO
direktor:	Vasilije Đukanović dipl.pravnik
odgovorni planer:	Mr. Jadranka Popović dipl.ing.arh.
odgovorni planer faze:	Željko Maras, dipl.ing.el

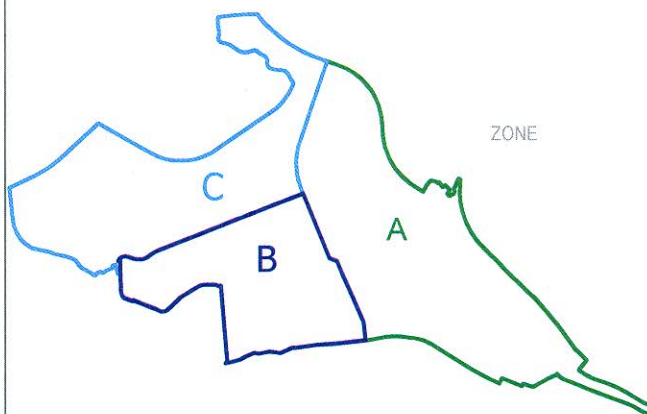




LEGENDA:

Napomena - Narijuna površina je prilagođena GUP-u Bar

-  Površine javne namjene
-  Površine specijalne namjene
-  Zaštitne šume
-  Drvojed
-  Postojeći vjetrozaštitni pojas
-  Javne funkcije i servisi - Železnička stanica
-  Javne funkcije i servisi - Autobuska stanica
-  Sakralna arhitektura - crkva
-  Fortifikaciona arhitektura - crkva
-  Javne funkcije i servisi - Benzinska stanica
-  Parking
-  Zaštitni pojas pruge
-  Površinske vode (regulacija potoka)
-  Kolsko-pešačke
-  Koridor saobraćajnice

















DETALJNI URBANISTIČKI PLAN  
SUTOMORE - CENTAR

- PLAN -



LEGENDA:

-  Granica DUP-a
-  Građevinska linija
-  Granica urbanističke parcele
-  Vodovod postojeći
-  Vodovod postojeći - izmešta se
-  Regionalni vodovod - planirani
-  Vodovod planirani
-  Kanalizacija postojeća
-  Kanalizacija postojeća-izmešta se
-  Kanalizacija planirana
-  Atmosferska kanalizacija- postojeća
-  Atmosferska kanalizacija- planirana
-  Zaštićena zona ispod postojećeg DV 35kV
-  Zaštićena zona ispod postojećeg DV 10kV

HIDROTEHNIČKA INFRASTRUKTURA	
Postojeće i planirano	R 1: 2500
naručilac :	Opština BAR
obrađivač :	MONTENEGRO
direktor:	Vasilje Đukanović dipl.pravnik
odgovorni planer:	Mr. Jadranka Popović dipl.ing.ark.
odgovorni planer faze :	Nataša Novović, dipl.ing.građ.



