



Crna Gora  
O P Š T I N A B A R

---

Sekretarijat za uređenje prostora, komunalno-stambene poslove  
i zaštitu životne sredine

Broj: 032-07-352/14-265  
Bar, 09.07.2014.godine

Sekretarijat za uređenje prostora, komunalno-stambene poslove i zaštitu životne sredine Opštine Bar, rješavajući po zahtjevu **Osmanović Fehma**, iz Bara, za izdavanje urbanističko-tehničkih uslova, a na osnovu člana 62a Zakona o uređenju prostora i izgradnji objekata (»Sl. list CG«, br.51/08, 40/10, 34/11, 40/11, 47/11, 35/13 i 39/13), čl. 165 ZUP-a i DUP-a »Pečurice - centar« (»Sl. list CG – Opštinski propisi«, broj 25/11), izdaje:

**URBANISTIČKO - TEHNIČKE USLOVE**

- IZDAJU SE** urbanističko-tehnički uslovi za izradu tehničke dokumentacije za objekat na urbanističkoj parceli br. **773**, u zoni »C«, podzona »C2«, po DUP-u »**Pečurice - centar**«, u Baru. Urbanistička parcela, površine 216,00m<sup>2</sup>, je grafički i geodetski definisana koordinatama prelomnih tačaka, datim u grafičkom prilogu »Parcelacija, regulacija i nivelacija«.
- Namjena objekta: Stanovanje srednje gustine.**

Ova namjena podrazumijeva izgradnju slobodnostojećih, objekata u prekinutom i u neprekinutom nizu. Stanovanje je definisano kao pretežna namjena u okviru koje se u skladu sa uslovima parcele mogu organizovati i drugi sadržaji i to pre svega u funkciji turizma, u pojedinačnim objektima. Sadržaji turizma planirani su u pojedinačnim slobodnostojećim objektima, dvojnim objektima, objektima u prekinutom nizu i kao grupacije objekata-apartmanska naselja i kompleksi sa više objekata (na urbanističkim parcelama velike površine), te je preporučena izrada Idejnih urbanističkih rješenja ili Idejnog projekta za urbanističku parcelu čija je površina veća od 3000 m<sup>2</sup>. Idejno urbanističko rješenje ili projekat mora biti urađeno na ažurnoj topografsko – katastarskoj podlozi, a u skladu sa uslovima iz Plana. Idejno urbanističko rješenje urbanističke parcele ili lokacije, usaglašeno između Investitora i nadležnog organa, predstavlja osnov za izradu tehničke dokumentacije. Moguća je fazna izgradnja objekta.

Na urbanističkim parcelama za koje je preporučena izrada Idejnog urbanističkog rješenja ili Idejnog projekta, kroz Idejno urbanističko rješenje ili projekat će se:

  - izvršiti provjera zadatih urbanističko-tehničkih uslova u skladu sa rezultatima izvršenih geotehničkih i seizmičkih ispitivanja karakteristika terena,
  - izvršiti izbor kategorije objekata u skladu sa Pravilnikom i na taj način definisati konačne kapacitete objekata i infrastrukture s obzirom da su Planom zadati maksimalni dozvoljeni kapaciteti,
  - definisati fazna izgradnja u okviru kompleksa, a u skladu sa potrebama investitora.

Može se raditi jedinstveno Idejno rješenje za više urbanističkih parcela, ukoliko gradi jedan investitor.

Uslovi koje mora ispunjavati svaki od objekata turizma definisani su Pravilnikom o klasifikaciji, minimalnim uslovima i kategorizaciji ugostiteljskih objekata (Sl.list RCG br. 23/05) ili drugim važećim propisom koji uređuje ovu oblast.





### 3. Gabarit planiranih objekata:

#### ***Spratnost objekta :***

Indeks izgrađenosti **max.1,8** i maksimalna spratnost **7 (sedam) vidnih etaža**, bez obzira na nomenklaturu (vidnih etaža) su dati kao maksimalno dozvoljene veličine koje se kombinuju u odnosu na površinu svake urbanističke parcele i sve ostale uslove (parkiranje, ozelenjavanje, građevinska linija), tako da se ne mogu ostvariti na svakoj parceli sve tri maksimalne veličine.

Ukoliko to uslovi terena dozvoljavaju, što će se provjeriti prethodnim geotehničkim ispitivanjima za konkretnu lokaciju, razmatraće se mogućnost izgradnje podzemne etaže (bez ograničenja broja etaža).

#### ***Horizontalni gabarit objekta :***

- Površina pod objektom max. 86,40m<sup>2</sup>.
- Maksimalna BGP je 388,80m<sup>2</sup>.
- Maksimalni indeks zauzetosti 0,4 za slobodnostojeće objekte i 0,75 za objekte u nizu.

Podzemne etaže u kojima je organizovano parkiranje, garažiranje ili ekonomski i pomoćni sadržaji u službi osnovne funkcije objekta (SPA, wellness, teretane), ne ulaze u obračun građevinske bruto površine objekta.

Dati urbanistički parametri vezano za gabarite objekata bliže se utvrđuju u skladu sa ispunjenim ostalim urbanističko-tehničkim uslovima datim za predmetnu lokaciju, **stim što minimalni kapaciteti moraju biti jedna prostorna oblikovna funkcionalna cjelina, a maksimalni u skladu sa datim urbanističkim parametrima.**

### 4. Građevinska i regulaciona linija, orijentacione i nivelacione kote objekta: Utvrđene su u svemu prema

Izvodu iz DUP-a »Pečurice - centar«, izdatom od strane ovog Sekretarijata, a koji čine sastavni dio ovih uslova. Građevinske linije planiranih objekata date su kao linije do kojih se može graditi.

Na parcelama koje imaju veću površinu i mogu zadovoljiti sve uslove iz Plana preporučuje se da se objekat ne gradi na GL nego da se povlači unutar parcele.

Između građevinske i regulacione linije mogu se graditi samo površinski parking prostori i formirati zeleni pojas, a u pojasu između regulacione linije i ivice kolovoza (puta) samo ozelenjavanje, u skladu sa grafičkim prilogom Pejzažna arhitektura.

U odnosu na pješačke i kolsko pješačke saobraćajnice udaljenost objekta je 3,0 m.

Građevinska linija prema susjednim parcelama je na udaljenosti 3,0 m. Za urbanističke parcele koje se graniče sa potocima, ona iznosi 10 m od ivice regulacije potoka i poklapa se sa granicom UP u dijelu prema potoku (GL=RL).

Izuzetno, građevinska linija ispod površine zemlje, ukoliko je prostor namijenjen za garažiranje, može biti maksimalno do granice urbanističke parcele, ukoliko to dozvoljavaju karakteristike terena, ali ne prema saobraćajnicama.

Izgradnja na ivici parcele (dvojni objekti i objekti u prekinutom nizu), ili na udaljenosti manjoj od propisane je moguća isključivo uz pisanu saglasnost vlasnika susjedne parcele na čijoj granici je predviđena izgradnja.

Kota prizemlja kada je namjena za stanovanje i turističko stanovanje može biti do max. 1,0 m iznad kote konačno uređenog i nivelisanog terena oko objekta. Kote prizemlja objekata sa sadržajima poslovanja mogu biti izdignute iznad kote konačno uređenog i nivelisanog terena oko objekta, do max. 20 cm .

Regulacione linije u odnosu na postojeće saobraćajnice, koje zbog izgrađenih objekata nije moguće planirati u odgovarajućim profilima, treba da čine koridor od 8,5 m-regulacioni pojas ( između regulacionih linija RL, sa jedne i druge strane od osovine saobraćajnice,

### 5. Arhitektura i materijali, krov i krovni pokrivač: Arhitektonske volumene objekata potrebno je pažljivo projektovati sa ciljem postizanja homogene slike naselja i grada. U oblikovnom smislu objekat treba da bude uklopljen u ambijent, sa savremenim arhitektonskim rješenjima. U projektovanju objekta koristiti savremene materijale i likovne izraze. Fasadne površine obraditi od odgovarajućih materijala koji garantuju adekvatnu zaštitu enterijera objekta. Kolorit objekata uskladiti sa njihovom funkcijom,





okolinom, građevinskim naslijeđem i klimatskim uslovima.

Krovove raditi kose ili ravne ozelenjene kod etaža povučениh po terenu. Krovne pokrivače predvidjeti od kvalitetnog i trajnog materijala i kvalitetno ugraditi.

6. Meteorološki podaci: Područje zahvaćeno DUP-om »Pečurice - centar« nalazi se u zoni modifikovane klime mediterana čije su karakteristike umjerena godišnja ljetnja i zimska temperatura vazduha sa malim temperaturnim kolebanjima tokom dana, srednja vlažnost i veoma intezivna godišnja i dnevna osunčanost. Srednja godišnja temperatura iznosi 15,6°C, srednja ljetnja temperatura je 23,4°C, dok srednja zimska iznosi 8,3°C. Prosječne godišnje padavine iznose 1.400 mm, srednja godišnja vlažnost vazduha 70%, intenzivna insolacija, prosječno 7 časova dnevno. Vjetrovitost: izraženi vjetrovi su hladna bura, vlažni jugo i osvježavajući maestral.
7. Inženjersko geološke i hidrološke karakteristike: Za potrebe projektovanja odnosno izradu idejnih i glavnih projekata izraditi elaborat o geološkim istraživanjima u skladu sa Zakonom o geološkim istraživanjima ("Sl. list RCG", br. 28/93, 27/94, 42/94, 26/07, "Sl. list CG", br. 28/11). Detaljna geološka istraživanja tla obavezno se vrše prije izrade tehničke dokumentacije za izgradnju objekata iz tačke 7 citiranog Zakona.
8. Seizmički uslovi: Zbog izražene seizmičnosti područja proračune za objekat raditi na IX (deveti) stepen seizmičkog intenziteta po MCS.
9. Zaštita životne sredine: Projekat spada u grupu onih za koje nije potrebna procjena uticaja na životnu sredinu u skladu sa Zakonom o procjeni uticaja na životnu sredinu ("Sl. list RCG", br. 80/05, "Sl. list CG", br. 40/10, 73/10, 40/11 i 27/13).
10. Uslovi i mjere zaštite od elementarnih nepogoda i drugih većih nepogoda: U cilju zaštite od elementarnih nepogoda postupiti u skladu sa Zakonom o zaštiti i spašavanju ("Sl. list Crne Gore", br. 13/07, 05/08, 86/09).
11. Uređenje urbanističke parcele: Obradu i uređenje površina zahvaćenih planom, vršiti u skladu sa rješenjem detaljnog urbanističkog plana, a prema posebno urađenim projektima uređenja predmetne lokacije. Urbanističke parcele urediti u duhu tradicionalnog korišćenja prostora: popločavanjem pješačkih površina, ozelenjavanjem – zatravljivanjem i sadnjom autohtonih biljnih vrsta. Uređenje podrazumjeva: min. 30% zelenih površina, u odnosu na urb. parcelu, ostalo parterno izgrađeno (pješačke i prilazne puteve, parkinge, staze, trgove i td.), odnosno za kategorisane turističke objekte sa 3\*-5\*, planirati 60m<sup>2</sup> – 100m<sup>2</sup> zelenih i slobodnih površina po ležaju u objektima. Organizaciju lokacija (udruženih urbanističkih parcela) i urbanističkih parcela velike površine na kojima se gradi više objekata, izvršiti po principu kompleksa od više objekta koji su međusobno povezani adekvatnim komunikacijama. Prilikom lociranja objekata u okviru kompleksa težiti maksimalnom obezbjeđenju vizura prema moru za svaki od objekata i voditi računa o njihovoj međusobnoj udaljenosti.  
Slobodne površine objekata rješavaće se na način što će se u ambijent uređenog parkovskog zelenila inkorporirati sadržaji namijenjeni sportu, rekreaciji, zabavi i druženju.  
Ukoliko su parcele manjih površina ili širine uličnog fronta manje od 10m težiti formiranju niza koji mora predstavljati jedinstvenu oblikovnu cjelinu i to ukoliko postoji međusobana usaglašenost susjeda.  
Elementi parterne arhitekture, bazeni, manji šankovi i sl., sastavni su dio parternog uređenja, i to u skladu sa potrebama investitora. Na parceli se mogu graditi i ostali sadržaji koji su prateći turističkoj namjeni (prilazi, parkinzi, bazeni, igrališta dječja i sportska, otvorene terase i druge popločane površine, krovovi ukopanih i poluukopanih garaža koji nisu viši od 1,0 m iznad kote konačno uređenog i nivelisanog terena oko objekta, i koriste se za neku od navedenih namjena i ne ulaze u obračun indeksa.



Obrada otvorenih parkinga treba da je takva da omogući maksimalno ozelenjavanje. Koristiti po mogućnosti zastor od prefabrikovanih elemenata (beton-trava) i uz ili između parkinga (poželjno na svaka tri parking mjesta) zasaditi drvore, uvijek kada uslovi terena dopuštaju.

Dozvoljeno je ograđivanje parcela samo do RL prema saobraćajnicama i to zelena živica (Napomena: RL uz saobraćajnice manjeg profila od 5,5 m se nanose od osovine saobraćajnice na obje strane 4,25 m), a prema susjednim parcelama: kamen, metalni profili, živa ograda i njihova kombinacija, na način da unaprijede estetsku vrijednost okoline (visina 1,5 m, sokl 40 cm).

Predvideti hidrantsku mrežu radi zalivanja novoplaniranih zelenih površina.

Odrediti lokaciju za organizovano odlaganje komunalnog otpada u okviru svakog kompleksa ili urbanističke parcele.

12. Priključci objekta na javnu saobraćajnicu i uslovi za parkiranje odnosno garažiranje: U svemu prema izvodu iz DUP-a »Pečurice - centar«. Urbanističke parcele (za planirane objekte) po pravilu imaju direktan pristup sa saobraćajnice, a već izgrađeni objekti za koje nije moguće obezbijediti direktan pristup sa kolske saobraćajnice, imaju pristupe sa pješačkih saobraćajnica na način kako ih sada koriste.

DUP-om je predviđeno da svaki postojeći kao i novi objekat (planirani) koji treba da se gradi mora da zadovolji svoje potrebe za stacioniranjem vozila na urbanističkoj parceli na kojoj se objekat gradi u dvorištima objekata i/ili u garažama u objektima u suterenskom i/ili podrumskom dijelu.

U cilju pribavljanja odobrenja za građenje za postojeće objekte, preporučuje se i dozvoljava udruživanje urbanističkih parcela, ili u slučaju kada nema uslova za parkiranje na pripadajućoj urbanističkoj parceli, ostvarivanje parkiranja na nekoj od susjednih urbanističkih parcela ili na nekoj drugoj urbanističkoj parceli u zahvatu Plana.

Uslov za izgradnju objekta je obezbjeđivanje potrebnog broja parking mesta. Tačan broj potrebnih parking mjesta za svaki objekat biće određen nakon dostavljanja projektne dokumentacije, a uz poštovanje navedenih normativa. Planirane kapacitete za parkiranje projektovati na bazi sledećih normativa:

SADRŽAJ	Potreban broj PM
TURIZAM - hoteli	50PM/100soba
TURIZAM - apartmani	1PM/1-1,2 smešt. jed.
STANOVANJE-individualno	1PM/1 stan
STANOVANJE-kolektivno	1PM/1-1.2 stan
UGOSTITELJSTVO	25PM/1000m <sup>2</sup> korisne povr.
DJELATNOSTI	30PM/1000m <sup>2</sup> korisne povr.

Ukoliko se u nekom objektu ili na lokaciji planira garaža, obavezno iskoristiti nagibe i denivelaciju terena kao povoljnost. Garaže raditi u suterenskoj i/ili podrumskoj etaži i mogu biti jednoetažne ili višeetažne (podzemne). Garaže se mogu izvesti kao klasične ili mehaničke. Ukoliko postoji mogućnost i potreba za projektovanjem klasičnih podzemnih garaža, poštovati sledeće elemente:

- širina prave rampe min. 3,75m za jednosmjerne, a 6,50m za dvosmjerne prave rampe;
- širina kružne rampe min. 4,70m za jednosmjerne, a 8,10m za dvosmjerne kružne rampe;
- širina prolaza min 5.5m, a dimenzije parking mesta min. 2,5 x 5.0 m;
- slobodna visina garaže min. 2,3 m;
- podužni nagib rampi u zavisnosti od veličine garaže:

- 1) kružne rampe bez obzira na veličinu garaže maks. 12% za otkrivene i 15% za pokrivene;
- 2) prave rampe za garaže do 1500m<sup>2</sup> mogu imati nagib 18% za pokrivene i 15% za otkrivene;
- 3) za veće garaže od 1500m<sup>2</sup> prave rampe maks. 12% za otkrivene i 15% za pokrivene;

Prilikom projektovanja i izgradnje garaže pridržavati se pravilnika o tehničkim zahtjevima za zaštitu garaža za putničke automobile od požara i eksplozija. Izradom tehničke dokumentacije za izgradnju podzemnih garaža neophodno je predvidjeti mjere obezbjeđenja postojećih objekata u neposrednoj



blizini planiranih podzemnih garaža. Ne dozvoljava se postavljanje pojedinačnih garaža za jedno ili manji broj vozila izvedenih od lima ili na drugi vizuelno neprihvatljiv način.

Otvorena parking mjesta predvidjeti sa dimenzijama 2,5(2,3) x 5,0 m, min. 4,8 m.

13. Priključci na objekte infrastrukture: U svemu prema izvodu iz DUP-a »Pečurice Centar«. Vodovodne i kanalizacione, elektro i tk instalacije u objektu i izvan njega projektovati u skladu sa važećim propisima i standardima, a priključenje objekta na infrastrukturne sisteme projektovati prema uslovima dobijenim od nadležnih javnih preduzeća, a koji čine sastavni dio ovih uslova.

Elektroenergetska infrastruktura: Upućuje se investitor da pri izradi tehničke dokumentacije (idejni projekat ili glavni projekat) mora poštovati Tehničke preporuke EPCG i to:

- Tehnička preporuka za priključenje potrošača na niskonaponsku mrežu TP-2 (dopunjeno izdanje);
- Tehnička preporuka – Tipizacija mjernih mjesta;
- Uputstvo i tehnički uslovi za izbor i ugradnju ograničivača strujnog opterećenja;
- Tehnička preporuka TP-1b-Distributivna transformatorska stanica DTS- EPCG 10/04 kV.

Tehničke preporuke dostupne su na sajtu EPCG.

Investitor je obavezan da od Elektrodistribucije Bar pribavi potvrdu o ometanju/neometanju elektroenergetskih instalacija na urbanističkoj parceli/lokaciji.

Hidrotehnička infrastruktura: Investitor je obavezan da o svom trošku projektuje i izgradi minimum hidrotehničku infrastrukturu, potrebnu za neometano funkcionisanje objekta, ukoliko ne postoji mogućnost priključenja (zbog nedostatka iste), a do izgradnje Planom planiranih infrastrukturnih objekata. Kao pivremeno rješenje projektovati cistijernu za vodu i ekološki bioprečistivač, shodno sledećim uslovima:

- I. Otpadne vode iz objekta, potrebno je tretirati ekološkim bioprečistačima adekvatnog kapaciteta, zavisno od proračuna količine otpadne vode ako je specifična potrošnja vode 140 l/stanovnik/dan; Kvalitet otpadne vode koji se ispušta u recipijent treba da je u skladu sa Pravilnikom o kvalitetu i sanitarno-tehničkim uslovima za ispuštanje otpadnih voda u recipijent i javnu kanalizaciju, načinu i postupku ispitivanja kvaliteta otpadnih voda, minimalnom broju ispitivanja i sadržaju izvještaja o utvrđenom kvalitetu otpadnih voda («Sl. list CG», br. 45/08 i 9/10); Proizvođač uređaja mora da posjeduje sertifikat o kvalitetu otpadne vode koja izlazi iz uređaja i da su dopuštene koncentracije opasnih i štetnih materija u otpadnim vodama koje se smiju ispuštati u skladu sa Pravilnikom;

14. Uslovi za pristup i kretanje lica smanjene pokretljivosti: U procesu projektovanja neophodno je pridržavati se Pravilnika o bližim uslovima i načinu prilagođavanja objekata za pristup i kretanje lica smanjene pokretljivosti («Službeni list CG», br. 48/13).
15. Organizacija gradilišta: Gradilište organizovati tako da se ne remeti život i rad u susjednim objektima. U toku izvođenja radova ne ometati saobraćajnice /kolse i pješačke/, javne površine ne koristiti za odlaganje materiala. Investitor i izvođač su obavezni da preduzmu sve zakonom predviđene mjere obezbijeđenja i organizacije gradilišta.
16. Uslovi za racionalnu potrošnju energije: Održivoj potrošnji energije treba dati prioritet racionalnim planiranjem potrošnje, te implementacijom mjera energetske efikasnosti u sve segmente energetskog sistema.
- U cilju energetske i ekološki održive izgradnje objekata treba težiti :
- Smanjenju gubitaka toplote iz objekta poboljšanjem toplotne zaštite spoljnih elemenata i povoljnim odnosom osnove i volumena zgrade,
  - Povećanju toplotnih dobitaka u objektu povoljnom orijentacijom zgrade i korišćenjem sunčeve energije,
  - Korišćenju obnovljivih izvora energije u zgradama (biomasa, sunce, vjetar itd),
  - Povećanju energetske efikasnosti termoenergetskih sistema
- U cilju racionalnog korišćenja energije treba iskoristiti sve mogućnosti smanjenja korišćenja energije u objektima. Pri izgradnji



objekata koristiti savremene termoizolacione materijale, kako bi se smanjila potrošnja toplotne energije;

- Predvidjeti mogućnost korišćenja solarne energije;
- Kao sistem protiv pretjerane insolacije koristiti održive sisteme (zasjenu škurama, građevinskim elementima, zelenilom i sl.) kako bi se smanjila potrošnja energije za vještačku klimatizaciju;
- Pri proračunu koeficijenta prolaza toplote objekata uzeti vrijednosti za 20-25% niže od maksimalnih dozvoljenih vrijednosti za ovu klimatsku zonu;
- Drvoredima i gustim zasadima smanjiti uticaj vjetra i obezbjediti neophodnu zasjenu u ljetnjim mjesecima.

17. U procesu projektovanja neophodno je pridržavati se propisa i normativa za područja: zaštite od požara, zaštite od buke, termotehničke zaštite objekta i zaštite zagađenja zemljišta i vazduha i projektom predvidjeti sve potrebne zaštite.

18. Investitor je obavezan da uz zahtjev za izdavanje građevinske dozvole, dostavi kompletnu dokumentaciju iz čl. 93 Zakona o uređenju prostora i izgradnji objekata (»Sl. list CG«, br. 51/08, 40/10, 34/11, 40/11, 47/11, 35/13 i 39/13). Reviziju tehničke dokumentacije (izuzev za porodičnu stambenu zgradu površine do 500m<sup>2</sup> sa najviše četiri zasebne stambene jedinice) izvršiti u skladu sa citiranim Zakonom o uređenju prostora i izgradnji i Pravilnikom o načinu vršenja revizije idejnog i glavnog projekta (»Sl. List CG« br. 81/08).

19. **Napomena:** Veći dio kat. parc. br. 3865/1 KO Pečurice se nalazi u sklopu predmetne urb. parcele. Ukoliko se lokacija određuje na dijelu urbanističke parcele, u dijelu dokumentacije na osnovu koje se izdaje građevinska dozvola, potrebno je ispoštovati i odredbe čl. 93, stav 1, tačka 2a) Zakona o uređenju prostora i izgradnji objekata (»Sl. list CG«, br. 51/08, 40/10, 34/11, 40/11, 47/11, 35/13 i 39/13), koji propisuje sledeće: **»saglasnosti svih vlasnika građevinskog zemljišta obuhvaćenog urbanističkom parcelom, ako se objekat gradi na dijelu urbanističke parcele;«**

Smjernicama za realizaciju Plana predviđeno je sledeće:

*„Kada se urbanistička parcela, koja je već određena ovim Planom, ne podudara sa postojećom katastarskom parcelom (ili parcelama), kao i u drugim opravdanim slučajevima, kada je potrebno izvršiti manje usklađivanje urbanističke parcele sa zemljišno-knjižnim ili katastarskim stanjem, opštinski organ uprave nadležan za poslove uređenja prostora može izvršiti usklađivanje urbanističke parcele sa zemljišno-knjižnim ili katastarskim stanjem, prilikom izdavanja urbanističko-tehničkih uslova. U okviru predložene parcelacije može se vršiti udruživanje parcela i formiranje većih urbanističkih parcela. Ukoliko se određuje lokacija na dijelu urbanističke parcele za izgradnju, rekonstrukciju ili izvođenje drugih radova kojima se vrše promjene u prostoru njena površina ne može biti manja od 400 m<sup>2</sup> u Zonama A i C, a ne može biti manja od 600 m<sup>2</sup> u Zoni B. Na UP sa maslinama koje su posebno označene i tretirane kao izuzeci, lokacija u dijelu UP ne može biti manja od 1000 m<sup>2</sup>.“*

#### **PRILOZI:**

- Izvod iz Dup-a »Pečurice centar« ovjeren od strane ovog Sekretarijata,
- Tehnički uslovi J.P. »Vodovod i kanalizacija« - Bar od 04.07.2014. godine i
- Opšti uslovi izdati od strane Agencije za elektronske komunikacije i poštansku djelatnost.

**DOSTAVITI:** Podnosiocu zahtjeva, u dosije i a/a

O b r a d i o :

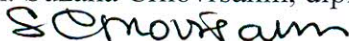
**Samostalni savjetnik I,**

Arh. Sabaheta Divanović, dipl. ing.



**Pomoćnik sekretara,**

Arh. Suzana Crnovršanin, dipl.ing.



**Sekretar,**

Đuro Karanikić, dipl. ing. građ.





Crna Gora  
O P Š T I N A B A R

---

Sekretarijat za uređenje prostora, komunalno-stambene poslove  
i zaštitu životne sredine

Broj: 032-07-352/14-265  
Bar, 09.07.2014.godine

---

**IZVOD IZ DUP-a «PEČURICE - CENTAR»**  
**ZA URBANISTIČKU PARCELU BROJ »773«, U ZONI »C«, PODZONA »C2«**

---





Ovjerava:  
Samostalni savjetnik I,  
Arh. **Sabaheta Divanović**, dipl. ing.









# DETALJNI URBANISTIČKI PLAN "PEČURICE-CENTAR"

## LEGENDA



-  URBANISTIČKE PARCELE
-  URBANISTIČKE PARCELE SA POSEBNIM USLOVIMA GRADNJE ZBOG MASLINA
-  GRAĐEVINSKA LINIJA
-  REGULACIONA LINIJA














- UP1413 BROJ URBANISTIČKE PARCELE
- P=366m<sup>2</sup> POVRŠINA URBANISTIČKE PARCELE

-  Zona A
-  Zona B
-  Zona C
-  Oznake podzona

### URBANO ZELENILO

-  Zelene površine javnog korišćenja
-  Zelene površine specijalne namjene-zaštitni pojas-

### ZAŠTITNO ZELENILO

-  Zaštitne šume
-  Maslinjaci
-  Poljoprivredne površine-voćnjaci
-  Komunalne površine
-  Komunalne površine/groblje
-  Kolsko pješačke površine
-  Pješačke površine
-  Ostale javne površine
-  Zaštićena zona ispod postojećeg dalekovoda 35kV - od 14m
-  Zaštićena zona ispod postojećeg dalekovoda 10 kV - od 10m
-  GRANICA ZAHVATA

## PARCELACIJA , REGULACIJA I NIVELACIJA

Plan

R 1:1000

naručilac :	Opština Bar
obrađivač :	MONTENEGRO <i>projekt</i>
direktor:	Vasilije Đukanović dipl.pravnik
odgovorni planer:	Mr.Jadranka Popović dipl.ing.arh.
odgovorni planer faze:	Mr.Jadranka Popović dipl.ing.arh.



avgust 2011.



KOORDINATE KARAKTERISTIČNIH TAČAKA GRAĐEVINSKIH LINIJA

g311 6596263.68 4654549.40  
g312 6596256.55 4654546.43  
g313 6596250.62 4654541.50  
g314 6596241.08 4654529.87





## KOORDINATE KARAKTERISTIČNIH TAČKA GRAĐEVINSKIH LINIJA

g311 6596035.50 4654510.52

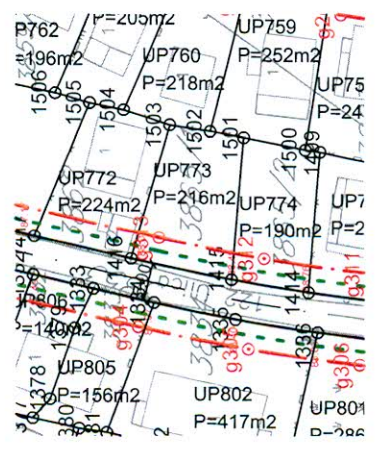
g312 6596037.47 4654524.30

g313 6596040.26 4654537.95

g314 6596045.94 4654562.32









# DETALJNI URBANISTIČKI PLAN "PEČURICE-CENTAR"

## LEGENDA



-  STANOVANJE VELIKIH GUSTINA
-  TURISTIČKO STANOVANJE
-  UP / CENTRALNE FUNKCIJE
-  STANOVANJE SREDNJE GUSTINE
-  UP / TURISTIČKO STANOVANJE
-  KOMUNALNE POVRŠINE
-  KOMUNALNE POVRŠINE/groblje
-  OSTALE JAVNE POVRŠINE
-  KOLSKO PJEŠAČKE POVRŠINE
-  PJEŠAČKE POVRŠINE
- URBANO ZELENILO**
  -  ZELENE POVRŠINE JAVNOG KORIŠĆENJA
  -  ZELENE POVRŠINE SPECIJALNE NAMJENE  
-ZAŠTITNI POJAS-
- ZAŠTITNO ZELENILO**
  -  ZAŠTITNE ŠUME
  -  MASLINJACI
  -  POLJOPRIVREDNE POVRŠINE-voćnjaci
-  VODOTOCI
-  GRANICA ZAHVATA

## NAMJENA POVRŠINA

Plan

R 1:2000

naručilac :	Opština Bar
obrađivač :	<b>MONTENEGRO</b> <i>projekt</i>
direktor:	Vasilije Đukanović dipl.pravnik
odgovorni planer:	Mr.Jadranka Popović dipl.ing.art.
odgovorni planer faze:	Mr.Jadranka Popović dipl.ing.art.







# DETALJNI URBANISTIČKI PLAN "PEČURICE-CENTAR"



## LEGENDA

-  GRANICA ZAHVATA PLANA
-  IVICA KOLOVOZA
-  TROTOARI/PJEŠAČKE STAZE
-  OSOVINA SAOBRAĆAJNICA
-  URBANISTIČKE PARCELE
-  URBANISTIČKE PARCELE SA POSEBNIM USLOVIMA GRAĐENA ZBOG MASLINA
-  GRAĐEVINSKA LINIJA
-  REGULACIONA LINIJA
-  UP1413
-  P=366m2
-  KOMUNALNE POVRŠINE
-  KOMUNALNE POVRŠINE/groblje
-  KOLSKO-PJEŠAČKE POVRŠINE
-  VODOTOCI
-  ZAŠTITNI POJAS
-  URBANO ZELENILO
-  ZAŠTITNE ŠUME

PRODUCED BY AN AUTODESK EDUCATIONAL PRODUCT

PRODUCED BY AN AUTODESK EDUCATIONAL PRODUCT

## SAOBRAĆAJ

Plan

R 1:1000

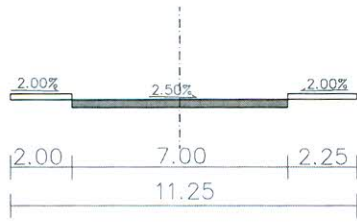
naručilac :	Opština Bar
obrađivač :	<b>MONTENEGRO</b> <i>projekt</i>
direktor:	Vasilije Đukanović dipl.pravnik
odgovorni planer:	Mr.Jadranka Popović dipl.ing.arh.
odgovorni planer faze:	Dašić Zoran dipl.ing.grad.



# Poprečni presjeci

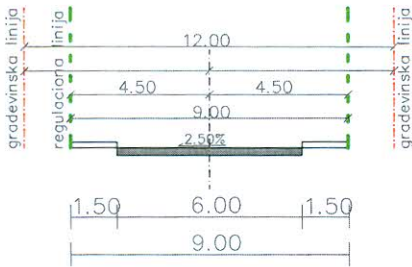
presjek A-A

"Jadranska magistrala"



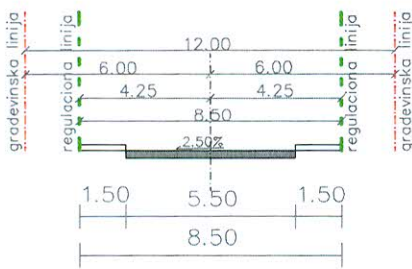
presjek B-B

ulica "P1"



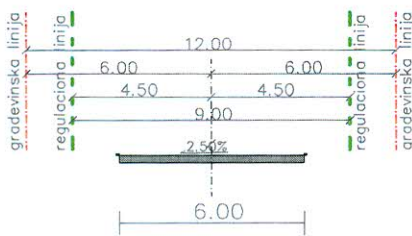
presjek C-C

ulica "Bratstva i jedinstva"



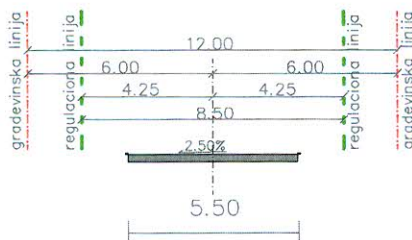
presjek D-D

ulica "P2", "P4", "P5", "P10"



presjek E-E

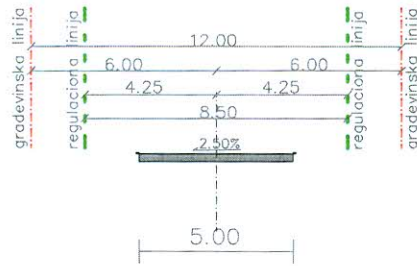
ulica: "P3", "P4", "P5", "P6", "P7", "P8"  
ulica: "P9", "P10", "P11", "P18", "P19"  
ulica: "P20", "P21", "P27", "P28"



presjek F-F

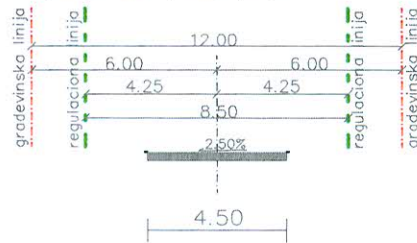
ulica: "P6", "P7", "P8", "P14", "P17", "P22"  
ulica: "P24", "P25", "P29", "P31", "P32"

prilaz: "P1", "P2", "P3", "P4", "P5", "P13"  
prilaz: "P16", "P17", "P22", "P29", "P30"  
prilaz: "P31", "P32", "P33", "P47"




presjek G-G

prilaz: "P15", "P18", "P19", "P39"  
prilaz: "P41", "P43", "P51"



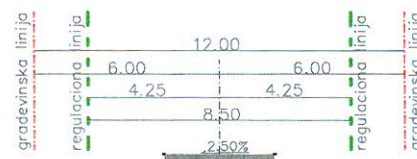
presjek H-H

prilaz: "P40"



presjek I-I

prilaz: "P30"

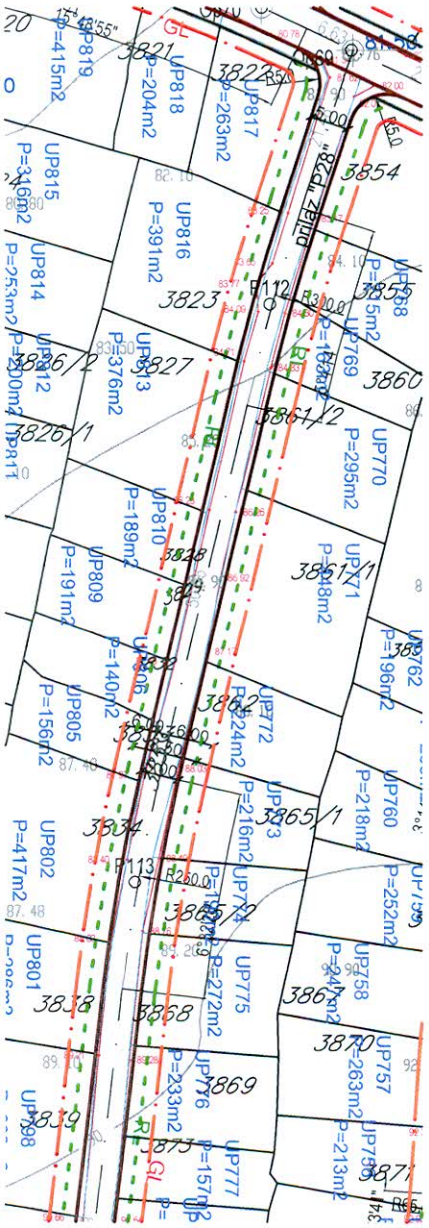


PRODUCED BY AN AUTODESK EDUCATIONAL PRODUCT

PRODUCED BY AN AUTODESK EDUCATIONAL PRODUCT

PRODUCED BY AN AUTODESK EDUCATIONAL PRODUCT





# DETALJNI URBANISTIČKI PLAN "PEČURICE-CENTAR"






LEGENDA:

URBANI NASELJSKO ZELENILLO

I Zelene površine javnog korišćenja

  Zelenilo uz saobraćajnicu (drvoredi, zel. na parkinzima, skver)





II Zelene površine ograničenog korišćenja



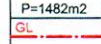







-  Zelene i slobodne površine u okviru turističkog stanovanja
-  Zelene i slobodne površine u okviru VG stanovanja
-  Zelene i slobodne površine u okviru SG stanovanja
-  Zelene i slobodne površine centralnih funkcija-CF u okviru Zone B i C
-  Zelene i slobodne površine komunalnih i infrastrukturnih objekata

III Zelene površine specijalne namjene

-  Groblje
-  Zaštitni pojas

ZAŠTITNO ZELENILLO

-  Zaštitne šume
-  Maslinjaci
-  Poljoprivredne površine-voćnjaci
-  vodotoci
-  ostale javne površine
-  kolsko pješačke površine
-  pješačke površine

-  granica urb. parcele
-  urb. parcele sa posebnim uslovima
-  masline
-  broj i površina urb. parcele
-  gradjevinska linija
-  regulaciona linija
-  Zona A
-  Zona B
-  Zona C
-  granica zahvata DUP-a



## PEJZAŽNA ARHITEKTURA

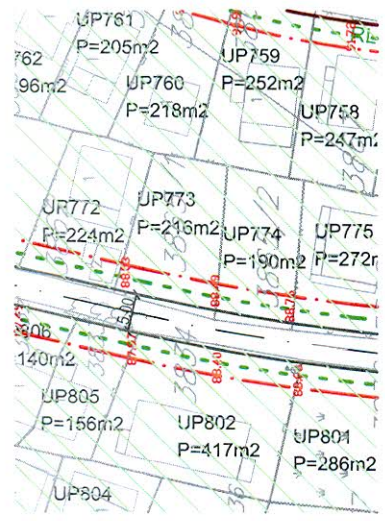
Plan

R 1:2000

naručilac :	Opština Bar
obrađivač :	<b>MONTENEGRO</b> <i>projekt</i>
direktor:	Vasilije Đukanović dipl.pravnik
odgovorni planer:	Mr.Jadranka Popović dipl.ing.arh.
odgovorni planer faze:	Snežana Laban dipl.ing.pejz.arh.









PRODUCED BY AN AUTODESK EDUCATIONAL PRODUCT

# DETALJNI URBANISTIČKI PLAN

## "PEČURICE-CENTAR"

### LEGENDA

	TRAFOSTANICA 35/10kV - POSTOJEĆA	
	TRAFOSTANICA 10/0,4kV - POSTOJEĆA	
	TRAFOSTANICA 10/0,4kV - PLAN	
	DALEKOVOD 35kV - POSTOJEĆI - IZMJEŠTA SE	
	DALEKOVOD 10kV - POSTOJEĆI	
	DALEKOVOD 10kV - POSTOJEĆI - UKIDA SE	
	ZAŠTIĆENA ZONA ISPOD POSTOJEĆEG DALEKOVODA 35kV - od 14m	
	ZAŠTIĆENA ZONA ISPOD POSTOJEĆEG DALEKOVODA 10 kV - od 10m	
	KABLOVSKI VOD 10kV - POSTOJEĆI	
	KABLOVSKI VOD 35kV -PLAN "GUP BARA 2020-2025"	
	KABLOVSKI VOD 10kV - PLAN	
	KABLOVSKA KANALIZACIJA	
	KOLOVOZ - PLAN	
	URBANISTIČKE PARCELE	
	URBANISTIČKE PARCELE SA POSEBNIM USLOVIMA GRADNJE ZBOG MASLINA	
	GRAĐEVINSKA LINIJA	
	REGULACIONA LINIJA	
UP1413	BROJ URBANISTIČKE PARCELE	
P=366m <sup>2</sup>	POVRŠINA URBANISTIČKE PARCELE	
<b>URBANO ZELENILO</b>		
	ZELENE POVRŠINE JAVNOG KORIŠĆENJA	
	ZELENE POVRŠINE SPECIJALNE NAMJENE -ZAŠTITNI POJAS-	
<b>ZAŠTITNO ZELENILO</b>		
	ZAŠTITNE ŠUME	
	MASLINJACI	
	POLJOPRIVREDNE POVRŠINE-voćnjaci	
	KOMUNALNE POVRŠINE	
	KOMUNALNE POVRŠINE/groblje	
	OSTALE JAVNE POVRŠINE	
	KOLSKO PJEŠAČKE POVRŠINE	
	PJEŠAČKE POVRŠINE	
	OZNAKA ZONE	
	OZNAKA ZONE	
	OZNAKA ZONE	
	GRANICA ZAHVATA	

## ELEKTROENERGETIKA

Plan

R 1:2000

naručilac : Opština Bar

obrađivač : **MONTE**projekat**NEGRO**

direktor: Vasilije Đukanović dipl.pravnik

odgovorni planer: Mr.Jadranka Popović dipl.ing.arh.

odgovorni planer faze: Nada Dašić dipl.ing.el.



avgust 2011.

list br. 15

















**"PEČURICE-CENTAR"**



**LEGENDA**

-  POSTOJEĆI TK ČVOR RSS DOBRE VODE
-  POSTOJEĆA TK KANALIZACIJA
-  POSTOJEĆE TK OKNO
-  POSTOJEĆI SPOLJAŠNJI TK IZVOD - STUBIĆ
-  PLANIRANA TK KANALIZACIJA SA 4 PVC CIJEVI 110mm
-  PLANIRANO TK OKNO
- NO 1, ..., NO 795**      BROJ PLANIRANOG TK OKNA
-  TK KANALIZACIJA PLANIRANA DUP-OM VELIKI PIJESAK
-  KOLOVOZ PLAN
-  URBANISTIČKE PARCELE
-  URBANISTIČKE PARCELE SA POSEBNIM USLOVIMA GRADNJE ZBOG MASLINA
-  GRAĐEVINSKA LINIJA
-  REGULACIONA LINIJA
- UP1413**      BROJ URBANISTIČKE PARCELE
- P=366m2**      POVRŠINA URBANISTIČKE PARCELE
- URBANO ZELENILLO**
-  ZELENE POVRŠINE JAVNOG KORIŠĆENJA
-  ZELENE POVRŠINE SPECIJALNE NAMJENE -ZAŠTITNI POJAS-
- ZAŠTITNO ZELENILLO**
-  ZAŠTITNE ŠUME
-  MASLINJACI
-  POLJOPRIVREDNE POVRŠINE-voćnjaci
-  KOMUNALNE POVRŠINE
-  KOMUNALNE POVRŠINE/groblje
-  OSTALE JAVNE POVRŠINE
-  KOLSKO PJEŠAČKE POVRŠINE
-  PJEŠAČKE POVRŠINE
-  GRANICA ZAHVATA

**TELEKOMUNIKACIONA INFRASTRUKTURA**

**Plan**

**R 1:2000**

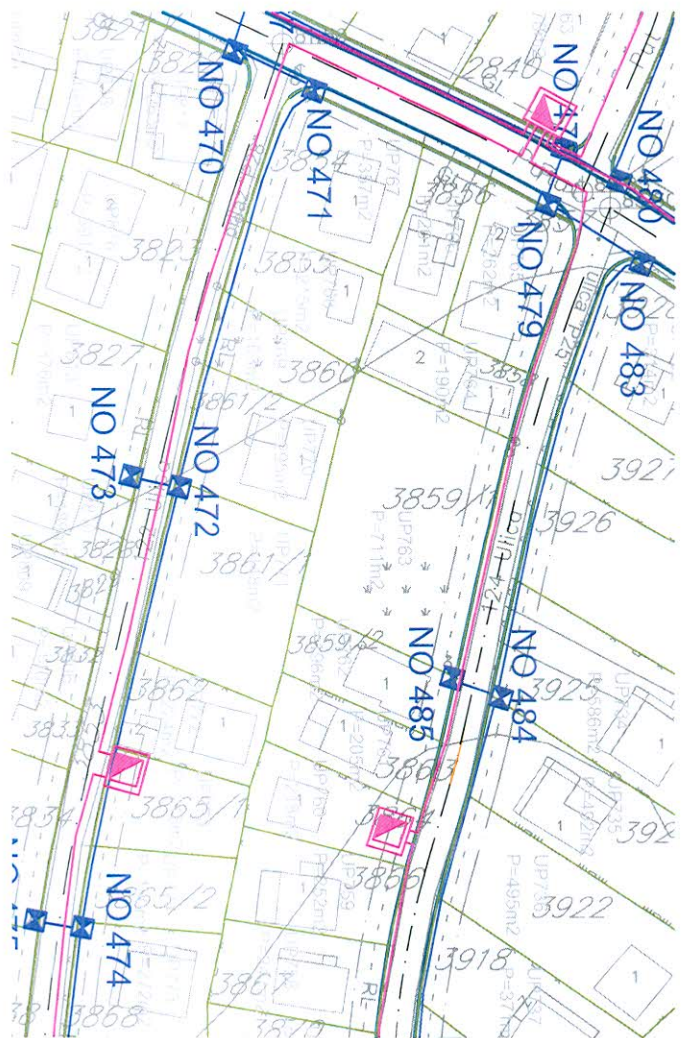
naručilac :	Opština Bar
obrađivač :	<b>MONTE NEGRO</b> <i>projekt</i>
direktor:	Vasilije Đukanović dipl.pravnik
odgovorni planer:	Mr.Jadranka Popović dipl.ing.arh.
odgovorni planer faze:	Željko Maraš dipl.ing.el.



avgust 2011.



















list br. 16





# DETALJNI URBANISTIČKI PLAN "PEČURICE-CENTAR"

## LEGENDA

	Regionalni cjevovod
	Vodovodna mreža I visinske zone
	Vodovodna mreža II visinske zone
	Vodovodna mreža III visinske zone
	Potisni cjevovod
	Rezervoar sa crpnom stanicom
	Fekalna kanalizacija
	Potisni cjevovod kanalizacije
	Crpna stanica
	Atmosferska kanalizacija
	URBANISTIČKE PARCELE
	URBANISTIČKE PARCELE SA POSEBNIM
	USLOVIMA GRADNJE ZBOG MASLINA
	GRAĐEVINSKA LINIJA
	REGULACIONA LINIJA
	VODOTOCI
	KOMUNALNE POVRŠINE
UP1413	BROJ URBANISTIČKE PARCELE
P=366m <sup>2</sup>	POVRŠINA URBANISTIČKE PARCELE
	GRANICA ZAHVATA



## HIDROTEHNIČKA INFRASTRUKTURA

Plan

R 1:2000

naručilac :	Opština Bar
obrađivač :	<b>MONTENEGRO</b>
direktor:	Vasilije Đukanović dipl.pravnik
odgovorni planer:	Mr.Jadranka Popović dipl.ing.arh.
odgovorni planer faze:	Nataša Novović dipl.ing.gradj.



avgust 2011.

list br. 14



