



Crna Gora
O P Š T I N A B A R

Sekretarijat za uređenje prostora, komunalno-stambene poslove
i zaštitu životne sredine

Broj: 032-07-dj-352-108
Bar, 08.04.2014.godine

Sekretarijat za uređenje prostora, komunalno-stambene poslove i zaštitu životne sredine Opštine Bar, rješavajući po zahtjevu **Agencije za investicije i imovinu Opštine Bar**, za izdavanje urbanističko-tehničkih uslova, a na osnovu člana 62a Zakona o uređenju prostora i izgradnji objekata (»Sl. list CG«, br.51/08, 40/10, 34/11, 40/11, 47/11, 35/13 i 39/13), čl. 165 ZUP-a i DUP-a »Šušanj - zona rezerve« (»Sl. list CG«-opštinski propisi, broj 16/11), izdaje:

URBANISTIČKO - TEHNIČKE USLOVE

- IZDAJU SE** urbanističko-tehnički uslovi za izradu tehničke dokumentacije za objekat na urbanističkoj parceli **UP2**, u bloku **5**, zona »F«, po DUP-u »**Šušanj - zona rezerve**«, u Baru. Urbanistička parcela, površine 624 m², je grafički i geodetski definisana koordinatama prelomnih tačaka, u grafičkom prilogu »Plan parcelacije«.
- Namjena objekta: Stanovanje malih gustina – Porođično stanovanje**
Objekti porođičnog stanovanja u prizemljima mogu organizovati komercijalne djelatnosti po potrebi, ukoliko ispunjavaju potrebne higijensko-tehničke i ostale zakonom propisane uslove, odnosno ako te djelatnosti ne zagađuju vazduh, vodu i zemlju, koji ne zahtjevaju veliku frekvenciju saobraćaja i ne stvaraju buku. To su objekti dnevne opskrbe, zubarske ordinacije, frizerski saloni i sl.
S obzirom na lokaciju predmetnog prostora, u okviru stambenih objekata mogu se organizovati prostori namjenjeni turističkom smještaju u domaćoj radinosti.
U okviru porođičnog stanovanja malih gustina moguća je izgradnja slobodnostojećih, dvojnih i objekata u prekinutom nizu.
- Gabarit objekta : Spratnost objekta :**
Planirana spratnost i gabariti novih objekata su uslovljeni indeksom izgrađenosti (Kiz) i indeksom zauzetosti (Si) urbanističke parcele.
 - Maximalna spratnost objekta je 3 (tri) nadzemne etaže.Izgradnja podruma i suterena je ispod svih objekata dozvoljena, ali nije obaveza.
Horizontalni gabarit objekta :
 - Površina urbanističke parcele 624,00m².
 - Planirana zauzetost pod objektom max. ... 187,00m².
 - Planirani BGP objekta max. 499,00m².

U proračun BGP-a ulaze samo nadzemne etaže. Etaže ispod kote prizemlja tretiraju se kao suterenski



i podrumski prostori, i ne ulaze u proračun dozvoljene bruto površine objekta, ukoliko se u suterenskoj ili podrumskoj etaži planiraju garažni prostori. Gabarit podzemne etaže može biti veći od gabarita objekta, ali pod uslovom da se njenom izgradnjom ne ugrožavaju susjedni objekti ni parcele uz poštovanje zadatah građevinskih linija. Ukoliko je krov podzemne garaže ozelenjen i parterno uređen njen gabarit ne ulazi u proračun procenta zauzetosti parcele, već se smatra uređenom zelenom površinom.

- Indeks zauzetosti max. 30%; Indeks izgrađenosti mx. 0,8.

Indeks zauzetosti je količnik izgrađene površine objekta na određenoj parceli (lokaciji, bloku, zoni) i ukupne površine parcele izražene u istim mjernim jedinicama. Izgrađena površina je definisana spoljašnjim mjerama finalno obrađenih fasadnih zidova i stubova u nivou novog – uređenog terena. Indeks izgrađenosti je količnik ukupne građevinske bruto površine objekata i površine parcele (lokacije, bloka, zone) izražene u istim mjernim jedinicama.

Oblik i površine gabarita objekata definisati tehničkom dokumentacijom i mogu se prilagođavati potrebama investitora poštujući striktno zadate ostale urbanističke parametre.

4. Građevinska i regulaciona linija, orijentacione i nivelacione kote objekta: Utvrđeni su u svemu prema Izvodu iz DUP-a »Šušanj - zona rezerve« (grafički prilog »Plan nivelacije i regulacije«) izdatom od strane ovog Sekretarijata, a koji čine sastavni dio ovih uslova.

Građevinska linija se utvrđuje ovim planom kao linija na, iznad i ispod površine zemlje i vode, definisana grafički i numerički, do koje je moguće graditi objekat. Građevinska linija koja je orijentisana prema javnoj površini mora biti prikazana grafički i opisno dok građevinske linije prema susjednim objektima mogu biti definisane opisno (kao odstojanja u odnosu na susjedne objekte ili granicu pripadajuće parcele) ili grafički. Planskim dokumentom je definisana kao linija do koje se može graditi.

Minimalna udaljenost novog objekta od granice susjedne urbanističke parcele je 2.5 metra, osim kod objekata u nizu, čime se obezbjeđuje optimalan odnos između objekta u pogledu insolacije i obrušavanja (izuzetno 1,5 m ako se parcela graniči sa gradskim zelenim neizgrađenim površinama). Izuzetno, objekat može biti postavljen na manjoj udaljenosti ili na samoj granici parcele, ukoliko zidovi ne sadrže otvore za dnevno osvjetljenje na prostorijama za stanovanje ako vlasnik, odnosno korisnik susjedne parcele to prihvati pismenim odobrenjem (saglasnošću).

Regulaciona linija u ovom planu je definisana kao linija koja dijeli javnu površinu od površina namjenjenih za druge namjene.

Visinska regulacija definisana je spratnošću svih objektata gdje se jedan nivo računa u prosječnoj vrijednosti od približno 3 m za svaku etažu, odnosno 4 m za nivo prizemlja ako se u njemu planira poslovni sadržaj.

Podzemna etaža je dio objekta koji je sasvim ili 2/3 svoje visine ispod zemlje. Prizemlje je nadzemna etaža čija se visina određuje planom u zavisnosti od namjene. Sprat je nadzemna etaža iznad prizemlja. Potkrovlje je dio zgrade ispod kosog krova koji se koristi u skladu sa njenom namjenom i funkcijom, a čija je svijetla visina na nižem mjestu 150 cm. Tavan je prostor ispod krova koji se može koristiti samo za odlaganje stavari.

Dato je nekoliko primjera presjeka kroz objekte i teren za različite nagibe terena, koji su karakteristični za ovo područje. Priložene skice služe samo kao primjer, koji će se kod konkretnih lokacija može razlikovati u visini objekata, udaljenosti građ.linije, širini saobraćajnice i sl.

5. Arhitektura i materijali, krov i krovni pokrivač: U oblikovnom smislu objekti treba da budu uklopljeni u ambijent i to sa kvalitetnim materijalima i savremenim arhitektonskim rješenjima. U projektovanju objekta koristiti savremene materijale i likovne izraze. Fasadne površine obraditi od odgovarajućih materijala koji garantuju adekvatnu zaštitu enterijera objekta kao i uštedu energije u skaldu sa principima energetske efikasnosti. Insistirati na pravilnim, geometrijski jasno izdiferenciranim masama, svijetlih tonova, "potopljenim u svijetlost" kako bi se ostvarila potrebna dinamičnost i poliharmonija prostorne plastike. Kolorit objekata uskladiti sa njihovom funkcijom, okolinom,



građevinskim naslijeđem i klimatskim uslovima.

Pri izgradnji stambenih objekata preporučuje se upotreba prirodnih materijala i elemenata: kamen, drveni kapci i grilje, kanalice, tremovi, adekvatan izgled dimnjaka van ravni krova, pergole, polunatkrivene i natkrivene terase i drugo.

Preporučuje se izgradnja kosih krovova maksimalnog nagiba 23%, dvovodnih ili razuđenih. Krovne pokrivače adekvatni nagibu predvidjeti od kvalitetnog i trajnog materijala.

6. Meteorološki podaci: Područje zahvaćeno Planom nalazi se u zoni modifikovane klime mediterana čije su karakteristike umjerena godišnja ljetnja i zimska temperatura vazduha sa malim temperaturnim kolebanjima tokom dana, srednja vlažnost i veona intezivna godišnja i dnevna osunčanost. Srednja godišnja temperatura iznosi 15,6°C, srednja ljetnja temperatura je 23,4°C, dok srednja zimska iznosi 8,3°C. Prosječne godišnje padavine iznose 1.400 mm, srednja godišnja vlažnost vazduha 70%, intenzivna insolacija, prosječno 7 časova dnevno. Vjetrovitost: izraženi vjetrovi su hladna bura, vlažni jugo i osvježavajući maestral.
7. Inženjersko geološke i hidrološke karakteristike: Teren kompleksa DUP-a »Šušanj - zona rezerve« izgrađen je od nevezanih i poluvezanih stijena kvartarne starosti, a zastupljene su zaglinjene drobine, zaglinjeni šljunkovi i breče, mjestimično sa velikom krečnjačkim blokovima. Veći dio terena je pokrenut i aktivna su klizišta. Obuhvata teren većeg nagiba od 19-25%, gdje su kote od 35 do 100 m.n.m. Ovo su pretežno nestabilni tereni, a pri djelatnosti čovjeka su najvećim dijelom nestabilni. Na osnovu pomenutih karakteristika, a posebno na osnovu nagiba koji prelaze 20%, pojedini djelovi ovih terena su u prethodnim planskim dokumentima bili izuzeti za gradnju, pogotovo oni pored potoka Vitića (lijeva i desna obala). Na ovakvo opredjeljenje uticala je i evidentna pojava klizišta pored potoka. Nakon izvršenih dodatnih istraživanja za potrebe prethodnog DUP-a «Šušanj - zona rezerve» ustanovljeno je da je na ovom terenu moguće graditi, ali uz poštovanje određenih uslova:
 - ukoliko se želi maksimalno iskoristiti ovaj teren, onda bi bilo neophodno da se izvrši regulacija potoka Vitića uporedo sa izgradnjom saobraćajnica.
 - vegetacija koja postoji nije dovoljna da u potpunosti spriječi proces erozije zemljišta
 - nagib terena je u granicama koje dozvoljavaju vid individualne izgradnje.Za potrebe projektovanja odnosno izradu idejnih i glavnih projekata izraditi elaborat o geološkim istraživanjima u skladu sa Zakonom o geološkim istraživanjima ("Sl. list RCG", br. 28/93, 27/94, 42/94, 26/07, "Sl. list CG", br. 28/11). Detaljna geološka istraživanja tla obavezno se vrše prije izrade tehničke dokumentacije za izgradnju objekata iz tačke 7 citiranog Zakona.
8. Seizmički uslovi: Proračune za objekat raditi na IX (deveti) stepen seizmičkog intenziteta po MCS. Maksimalno ubrzanje osnovne stijene iznosi $a_{max} (g) = 0,16$. Projektni seizmički koeficijent dejstva zemljotresa za proračun seizmičkih sila je $K_s = 0,08$. Zbog izražene seizmičnosti, odnosno moguće lokalne nestabilnosti geotehničke sredine u slučaju zemljotresa preporučuju se sledeće mjere koje treba da obezbijede prihvatljiv nivo seizmočkog rizika. Postojeće objekte koji nisu aseizmički građeni sanacijom dovesti da to budu. Nove objekte isključivo zidati od opeke ili kamena sa armirano betonskim serklažima i krutim međuspratnim tavanicama uz poštovanje uslova iz "Pravilnika o tehničkim normativima za izgradnju objekata visokogradnje u seizmičkim područjima". Temeljenje vršiti na armirano betonskim trakastim temeljima vodeći računa o zaštiti od površinske i podzemne vode. Fundiranje izvoditi plitko uz dopuštenu nosivost tla, orjentaciono, 100-250 kN/m². Projektovati objekte pravilnih, simetričnih osnova, do 3 sprata sa dovoljnim brojem nosećih zidova u dva ortogonalna pravca.
9. Uslovi od interesa za odbranu: Prilokom mjera zaštite definišu se potrebe i uslovi zaštite ljudi i materijalnih dobara u slučaju rata i neposredne ratne opasnosti a u skladu sa Zakonom o odbrani ("Sl. list RCG", br. 47/07, "Sl. list Crne Gore", br. 86/09, 88/09, 25/10).

10. Uslovi i mjere zaštite od elementarnih nepogoda i drugih većih nepogoda: U cilju zaštite od elementarnih nepogoda postupiti u skladu sa Zakonom o zaštiti i spašavanju ("Sl. list Crne Gore", br. 13/07, 05/08, 86/09).

11. Zaštita životne sredine: Projekat spada u grupu onih za koje nije potrebna procjena uticaja na životnu sredinu u skladu sa Zakonom o procjeni uticaja na životnu sredinu ("Sl. list RCG", br. 80/05, "Sl. list CG", br. 40/10, 73/10, 40/11 i 27/13).

12. Uređenje urbanističke parcele: Obradu i uređenje površina zahvaćenih planom, vršiti u skladu sa rješenjem detaljnog urbanističkog plana, a prema posebno urađenim projektima uređenja predmetne lokacije. Zelene površine u okviru ove namjene treba da zauzimaju **30%** od ukupne površine parcele. Smjernice za projektovanje zelenih površina:

- da kuća bude u 1/3 placa, bliže ulici., samim tim dobijamo predvrt koji ima estetsku ulogu i sadrži kolski prilaz, parking, rasvjetu i sl.
- uz sami objekat sa suprotne strane se predlaže prostor za boravak koji praktično predstavlja produžetak dnevnog boravka.
- prostor za odmor se smješta dalje od objekta, tu se može smjestiti paviljon, pergola i sl., sa detaljima kao što su česma, bazenčić i sl.
- staze u vrtu su važan element i one vode u razne djelove vrta. Kod manjih vrtova postaviti ih uz ivicu parcele, kako bi centralna površina ostala kompaktna.
- građevinski materijal koji se koristi u okviru uređenja vrta treba da bude prirodan: drvo, kamen, lomljeni kamen, šljunak i sl.
- naročito je važan izgled zelene površine oko ulaza u objekat i prilaznih površina. Na tim površinama predvidjeti visoko dekorativne reprezentativne vrste. Kombinacijom lišćarskih, zimzelenih i četinarskih vrsta drveća dobija se pozitivan efekat zelenila u svim godišnjim dobima.
- obodom, granicom parcele naročito prema saobraćajnicama preporučuje se tampon zelenilo i drvoredi (preuzeti uslove iz kategorije **Linerano zelenilo**).
- obzirom na topografiju terena, tamo gdje nema mjesta za sadnju drveća i žbunja planirati **vertikalno zelenilo** radi povećanja nivoa ozelenjenosti i što potpunijeg estetskog doživljaja prostora. Vertikalno ozelenjavanje sprovesti ozelenjavanjem fasada kuća, terasa, potpornih zidova, u vidu zelenih portala na ulazima u objekat i primjenom pergola.
- na objektima sa ravnim krovom poželjno je planirati krovno ozelenjavanje uz neophodnu pripremu izolacione podloge specifične za ovaj vid ozelenjavanja.

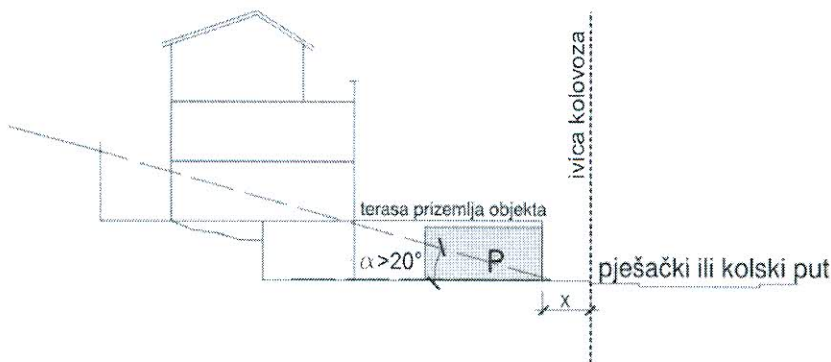
Dozvoljeno je ograđivanje parcela do visine 1,5 m pri čemu je visina coka max 40 cm. Materijal prema javnoj površini: kamen, metalni profili, živa ograda i njihova kombinacija. Zabranjuju se postavljanje ograda koje narušavaju estetsku vrijednost okoline.

13. Priključci objekta na javnu saobraćajnicu i uslovi za parkiranje odnosno garažiranje: U svemu prema izvodu iz DUP-a »Šušanj - zona rezerve«.

Parkiranje ili garažiranje vozila rješavati u okviru urbanističke parcele po normi stanovanje 1 – 1.2 PM / 1 stambenoj jedinici; trgovina 20-40 PM / 1000 m²; poslovanje – 10 PM / 1000 m².

Parking mjesta predvidjeti sa dimenzijama 2,5 x 5,0m, min. 4,8 m. Prilikom komasacije kada se udružuju dvije ili više urbanističkih parcela, dio ili jedna cijela urbanistička parcela može se privesti namjeni parking prostora u funkciji planiranog objekta. Takođe, na zahtjev vlasnika, urbanistička parcela u neposrednoj blizini planiranog objekta ili u okviru zone može se privesti namjeni parking prostora isključivo u funkciji tog objekta i kao takva se ne može koristiti u druge svrhe.

Garaže se na parceli mogu izgrađivati ispred objekta u vidu terasa prizemlja i to izuzetno kod nagnutih terena >20°, a pod uslovima iz priložene šeme, i poštujući opšte uslove izgradnje određenog tipa stanovanja. Bruto površina ukopane garaže kao podzemne etaže objekta ne ulazi u proračun indeksa izgrađenosti.



14. Priključci na objekte infrastrukture: U svemu prema izvodu iz DUP-a »Šušanj - zona rezerve«. Vodovodne i kanalizacione, elektro i tk instalacije u objektu i izvan njega projektovati u skladu sa važećim propisima i standardima, a priključenje objekta na infrastrukturne sisteme projektovati prema uslovima dobijenim od nadležnih javnih preduzeća, a koji čine sastavni dio ovih uslova.
- Elektroenergetska infrastruktura:* Upućuje se investitor da pri izradi tehničke dokumentacije (idejni projekat ili glavni projekat) mora poštovati Tehničke preporuke EPCG i to:
- Tehnička preporuka za priključenje potrošača na niskonaponsku mrežu TP-2 (dopunjeno izdanje);
 - Tehnička preporuka – Tipizacija mjernih mjesta;
 - Uputstvo i tehnički uslovi za izbor i ugradnju ograničivača strujnog opterećenja;
 - Tehnička preporuka TP-1b-Distributivna transformatorska stanica DTS- EPCG 10/04 kV.
- Tehničke preporuke dostupne su na sajtu EPCG.
- Investitor je obavezan da od Elektro distribucije Bar pribavi potvrdu o ometanju/neometanju elektroenergetskih instalacija na urbanističkoj parceli/lokaciji.
15. Uslovi za pristup i kretanje lica smanjene pokretljivosti: U procesu projektovanja neophodno je pridržavati se Pravilnika o bližim uslovima i načinu prilagođavanja objekata za pristup i kretanje lica smanjene pokretljivosti («Službeni list CG», br. 48/13).
16. Organizacija gradilišta: Gradilište organizovati tako da se ne remeti život i rad u susjednim objektima. U toku izvođenja radova ne ometati saobraćajnice /kolse i pješačke/, javne površine ne koristiti za odlaganje materijala. Investitor i izvođač su obavezni da preduzmu sve zakonom predviđene mjere obezbijedenja i organizacije gradilišta.
17. Uslovi za racionalnu potrošnju energije : Održivoj potrošnji energije treba dati prioritet racionalnim planiranjem potrošnje, te implementacijom mjera energetske efikasnosti u sve segmente energetskog sistema. Na planu racionalizacije potrošnje energije predlaže se poboljšanje toplotne izolacije prostorija, koja u ljetnjem periodu ne dozvoljava pregrijavanje dok u zimskom zadržava toplotu. Osim odgovarajuće termoizolacije potrebno je voditi računa o adekvatnoj veličini otvora vodeći računa o mikroklimatskim uslovima ovog podneblja. Predlaže se ugrađivanje krovnih solarnih kolektora.
18. Projektant je obavezan da se pridržava Zakona o uređenju prostora i izgradnji objekata («Sl. list CG», br.51/08, 40/10, 34/11, 40/11, 47/11, 35/13 i 39/13) kao i Pravilnika o načinu izrade i sadržini tehničke dokumentacije («Sl.list RCG», br. 22/02).
19. Uz zahtjev za izdavanje građevinske dozvole investitor je dužan da priloži dokumentaciju propisanu

čl. 93 Zakona o uređenju prostora i izgradnji objekata (»Sl. list CG«, br.51/08, 40/10, 34/11, 40/11, 47/11, 35/13 i 39/13). Reviziju tehničke dokumentacije (izuzev za porodičnu stambenu zgradu površine do 500m² sa najviše četiri zasebne stambene jedinice) izvršiti u skladu sa citiranim Zakonom i Pravilnikom o načinu vršenja revizije idejnog i glavnog projekta (»Sl. list CG« br.81/08).

Napomena: Dio kat. parc. broj 3591/1 KO Šušanj se nalazi u sastavu predmetne urbanističke parcele.

Ukoliko se lokacija određuje na dijelu urbanističke parcele, u dijelu dokumentacije na osnovu koje se izdaje građevinska dozvola, potrebno je ispoštovati i odredbe čl. 93, stav 1, tačka 2a) Zakona o uređenju prostora i izgradnji objekata (»Sl. list CG«, br.51/08, 40/10, 34/11, 40/11, 47/11, 35/13 i 39/13), koji propisuje sledeće: **»saglasnosti svih vlasnika građevinskog zemljišta obuhvaćenog urbanističkom parcelom, ako se objekat gradi na dijelu urbanističke parcele;«**

Smjernicama za realizaciju Plana predviđeno je sledeće:

»Kada se urbanistička parcela, koja je već određena ovim Planom, ne podudara sa postojećom katastarskom parcelom (ili parcelama), kao i u drugim opravdanim slučajevima kada je potrebno izvršiti manje usklađivanje urbanističke parcele sa zemljišno-knjižnim ili katastarskim stanjem, opštinski organ uprave nadležan za poslove uređenja prostora može izvršiti usklađivanje urbanističke parcele sa zemljišno-knjižnim ili katastarskim stanjem, prilikom izdavanja urbanističko-tehničkih uslova. Kod izdavanja urbanističko tehničkih uslova osnovni pristup je da jedna, više ili dio katastarskih parcela čini urbanističku parcelu, namjenjenu izgradnji objekta pod uslovom da ima obezbijeđen kolski pristup sa javne saobraćajnice. Ukoliko se na dijelu urbanističke parcele određuje lokacija za izgradnju, rekonstrukciju ili izvođenje drugih radova kojima se vrše promjene u prostoru, površina iste ne može biti manja od 300 m².«

Sastavni dio ovih uslova su i:

- Izvod iz DUP-a »Šušanj - zona rezerve« ovjeren od strane ovog Sekretarijata;
- Tehnički uslovi J.P. »Vodovod i kanalizacija« - Bar, od 24.03.2014. godine i
- Opšti uslovi izdati od strane Agencije za elektronske komunikacije i poštansku djelatnost

Dostaviti: Podnosiocu zahtjeva, u dosije i a/a

O b r a d i o :

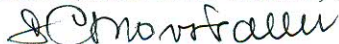
Samostalni savjetnik I,

Arh. Sabaheta Divanović, dipl. ing.



Pomoćnik sekretara,

Arh. Suzana Crnovršanin, dipl.ing.



Sekretar,
Đuro Katanikić, dipl. ing. građ.



Crna Gora
O P Š T I N A B A R

Sekretarijat za uređenje prostora, komunalno-stambene poslove
i zaštitu životne sredine

Broj: 032-07-dj-352-108
Bar, 08.04.2014.godine

IZVOD IZ DUP-a «ŠUŠANJ – ZONA REZERVE»
ZA URBANISTIČKU PARCELU »UP2«, U BLOKU »5«, ZONA »F«




Ovjereno:
Samostalni savjetnik I,
Arh. **Subaheta Divanović**, dipl. ing.


IZMJENE I DOPUNE DUP-a

ŠUŠANJ

zona rezerve



LEGENDA:



granica zahvata UP-a



granica urbanističke parcele



granica bloka



oznaka urbanističke parcele



oznaka bloka



površine za pejzažno uređenje - javne namjene



površine kopnenih voda - površinske vode



9


PLAN PARCELACIJE

razmjera:

R 1:1000

Investitor: Skupština Opštine Bar

Obrađivač:

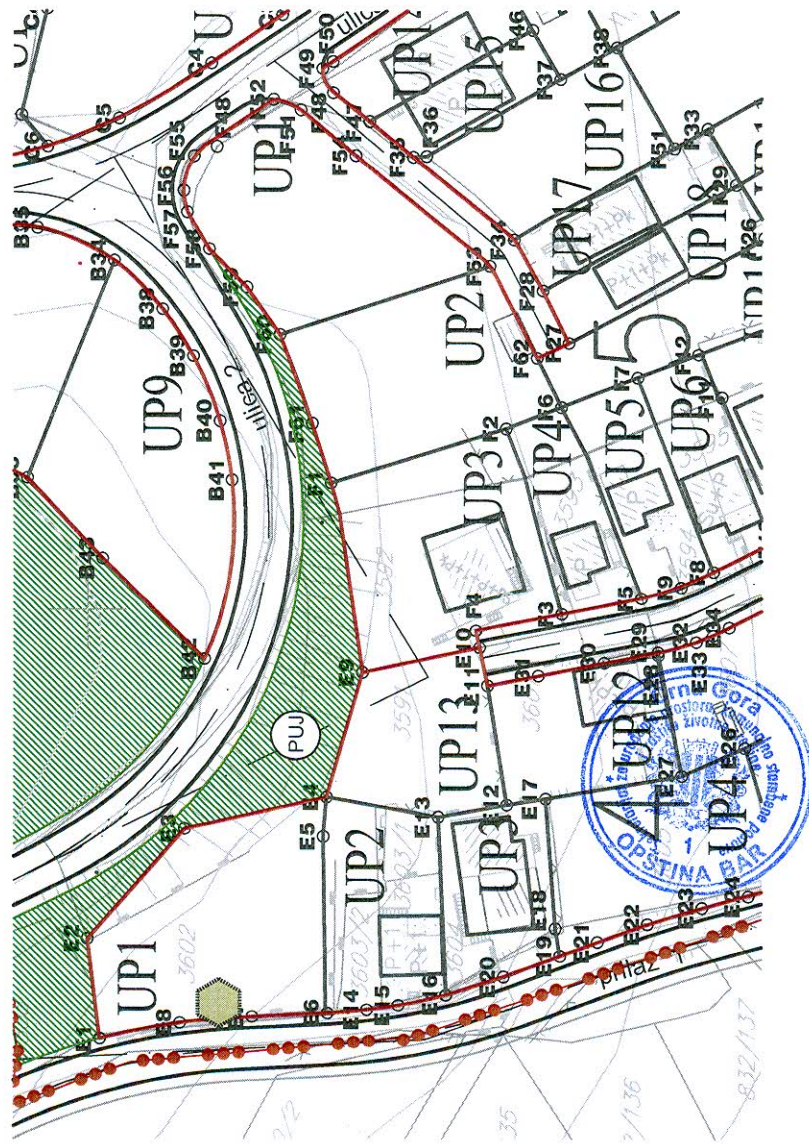


Holding MONTENEGROINŽENJERING - PODGORICA

C:\DUP ŠUŠANJ ZONA REZERVE\graficki dio\9pla

F1 6590016.63 4664268.33
F2 6590023.76 4664245.53
F6 6590026.55 4664238.37
F53 6590045.13 4664247.69
F60 6590036.05 4664275.01
F61 6590024.43 4664270.81
F62 6590032.94 4664241.52









LEGENDA:

-  granica zahvata UP-a
-  granica urbanističke parcele
-  granica bloka
-  oznaka urbanističke parcele

1... oznaka bloka

-  površine za stanovanje malih gustina
-  površine ostale i komunalne infrastrukture i objekata
-  površine za pejzažno uređenje - javne namjene
-  površine kopnenih voda - površinske vode

IZMJENE I DOPUNE DUP-a

ŠUŠANJ

zona rezerve



8


PLAN NAMJENE POVRSINA

razmjera:

R 1:1000

Investitor: Skupština Opštine Bar

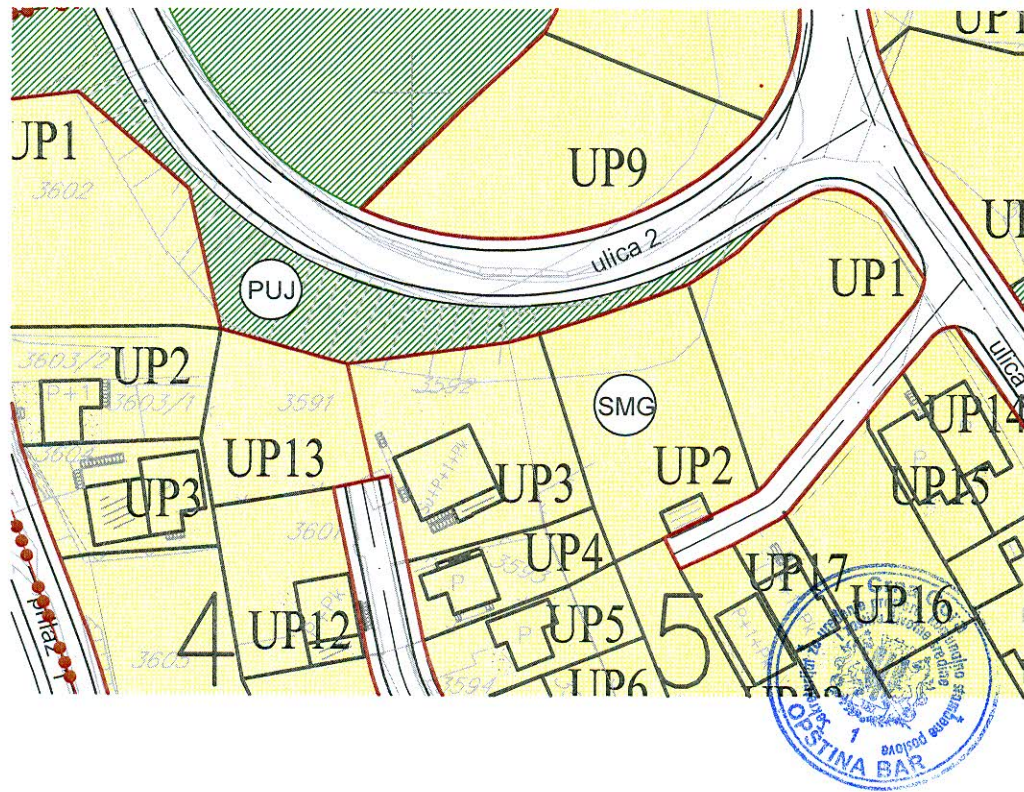
Obrađivač:



Holding MONTENEGROINŽENJERING - PODGORICA

C:\DUP


ŠUŠANJ ZONA REZERVE\graficki dio\8 pl



IZMJENE I DOPUNE DUP-a

ŠUŠANJ

zona rezerve



10


**PLAN NIVELACIJE I
REGULACIJE**

razmjera:

R 1:1000

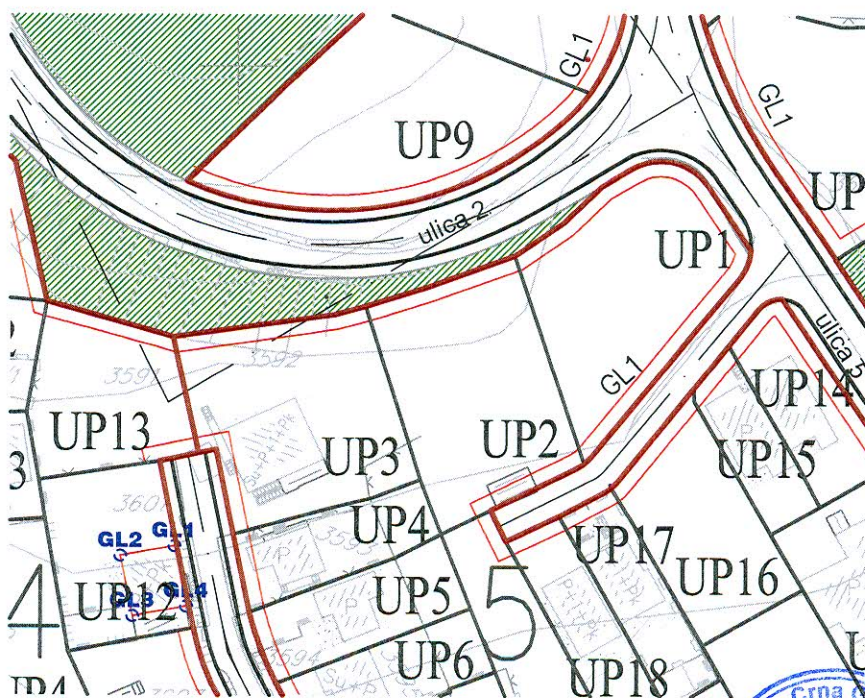
Investitor: **Skupština Opštine Bar**

Obrađivač:



Holding MONTENEGROINŽENJERING - PODGORICA

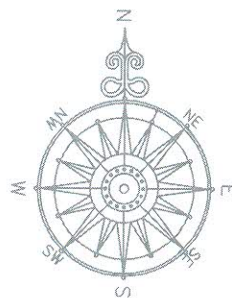
C:\DUP ŠUŠANJ ZONA REZERVE\graficki dio\10pl



IZMJENE I DOPUNE DUP-a

ŠUŠANJ

zona rezerve



11

PLAN SAOBRAĆAJA

razmjera:

R 1:1000

Investitor: Skupština Opštine Bar

Obrađivač:



Holding MONTENEGROINŽENJERING - PODGORICA

C:\DUP ŠUŠANJ ZONA REZERVE\graficki dio\11sa


Legenda



granica plana



saobraćajnica



mjesto za
kontejner

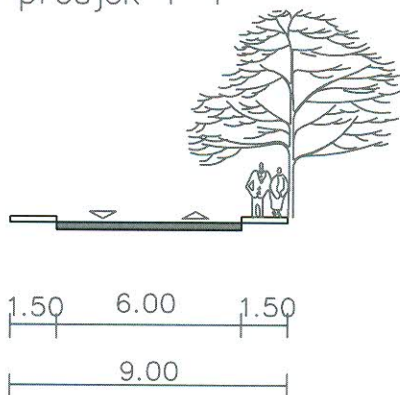


osovine saobraćajnica

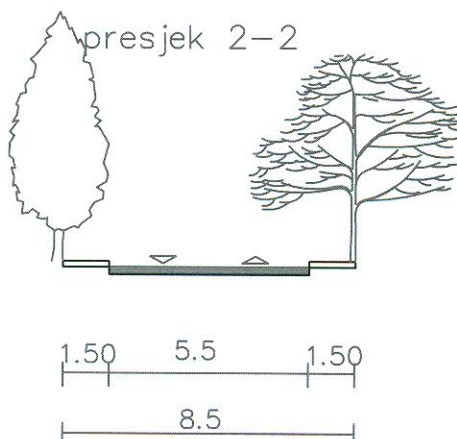


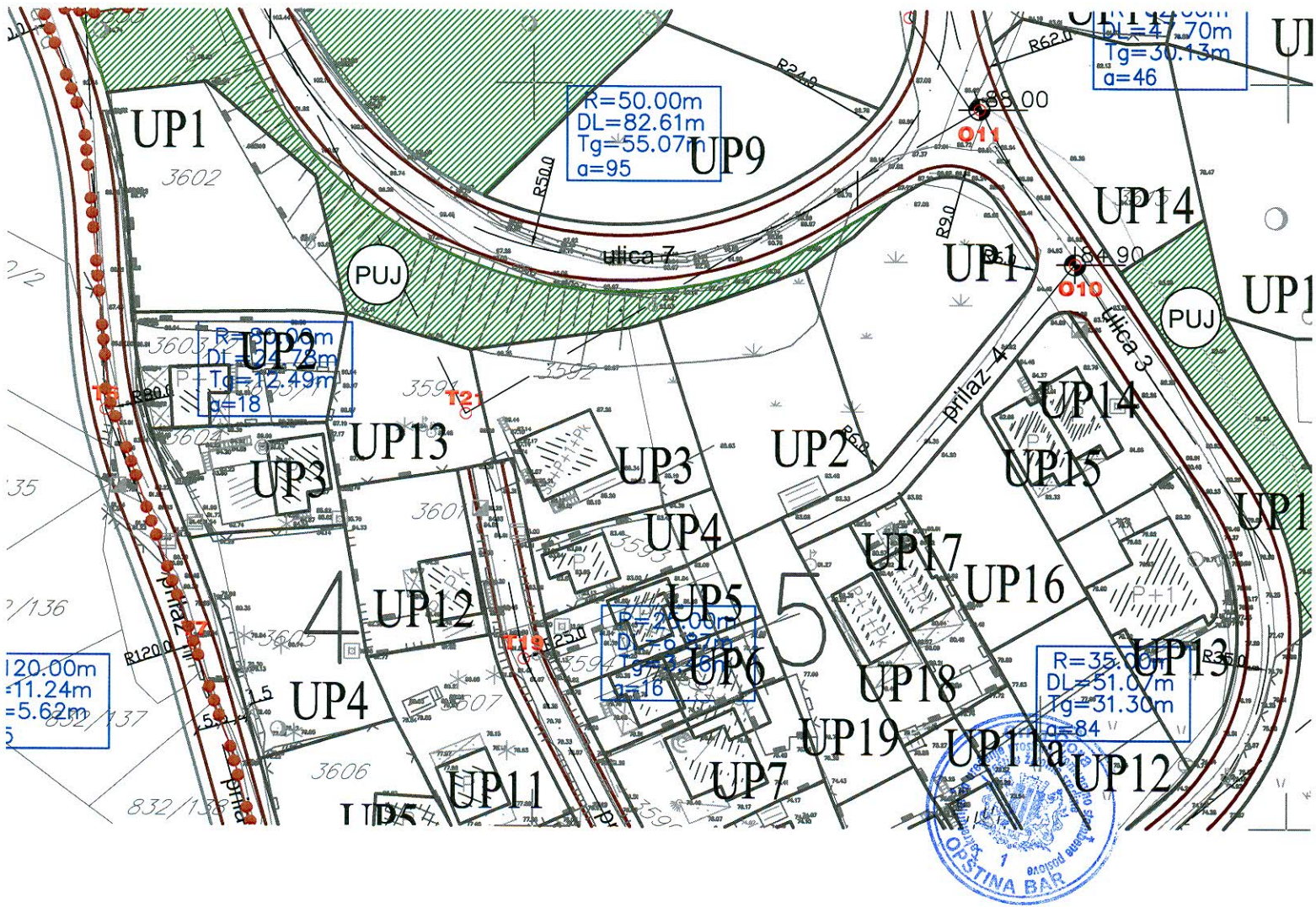
Poprečni presjeci

presjek 1-1






presjek 2-2





LEGENDA:

-  granica zahvata UP-a
-  granica urbanističke parcele
-  oznaka urbanističke parcele


1... oznaka bloka

Zelene površine javne namjene

 zelenilo uz saobraćajnice

 drvored

Zelene površine ograničene namjene

 zelenilo individualnih stambenih objekata

Zelene površine specijalne namjene

 zaštitni pojasevi

 zelenilo infrastrukturnih objekata

Šumske površine

 zaštitna šuma

IZMJENE I DOPUNE DUP-a

ŠUŠANJ

zona rezerve



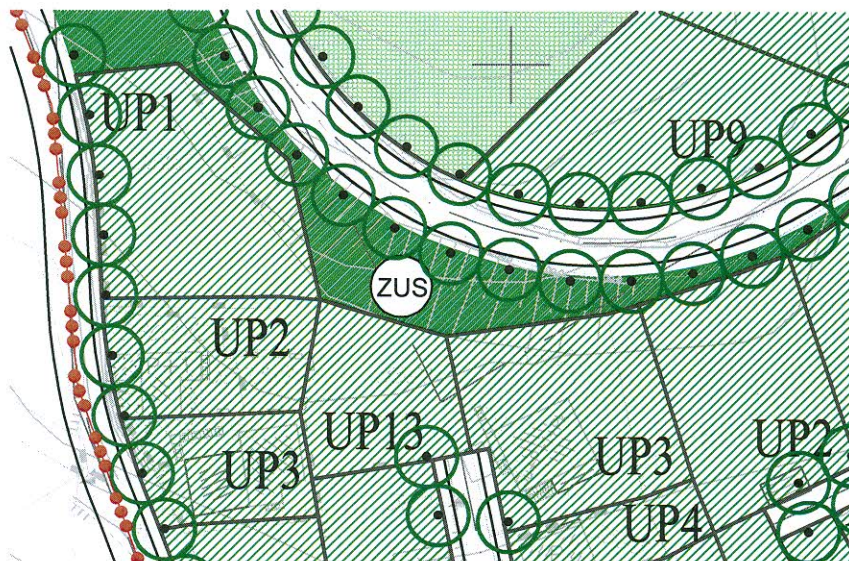
12

**PLAN PEJZAZNE
ARHITEKTURE**

**razmjera:
R 1:1000**

Investitor: Skupština Opštine Bar

Obrađivač:  Holding MONTENEGROINŽENJERING - PODGORICA



LEGENDA:





-  granica zahvata UP-a
-  granica urbanističke parcele
-  granica bloka
-  oznaka urbanističke parcele

1... oznaka bloka






 površine za pejzažno uređenje - javne namjene

 površine kopnenih voda - površinske vode

POSTOJEĆE

-  POSTOJEĆI VODOVOD
-  POSTOJEĆA FEKALNA KANALIZACIJA
-  POSTOJEĆA ATMOSFERSKA KANALIZACIJA
-  VODOVOD VIŠEG REDA

PLANIRANO

-  PLANIRANI VODOVOD
-  PLANIRANA FEKALNA KANALIZACIJA
-  PLANIRANA ATMOSFERSKA KANALIZACIJA
-  PLANIRANI VODOVOD VIŠEG REDA
-  PLANIRANI REZERVOAR

IZMJENE I DOPUNE DUP-a

ŠUŠANJ

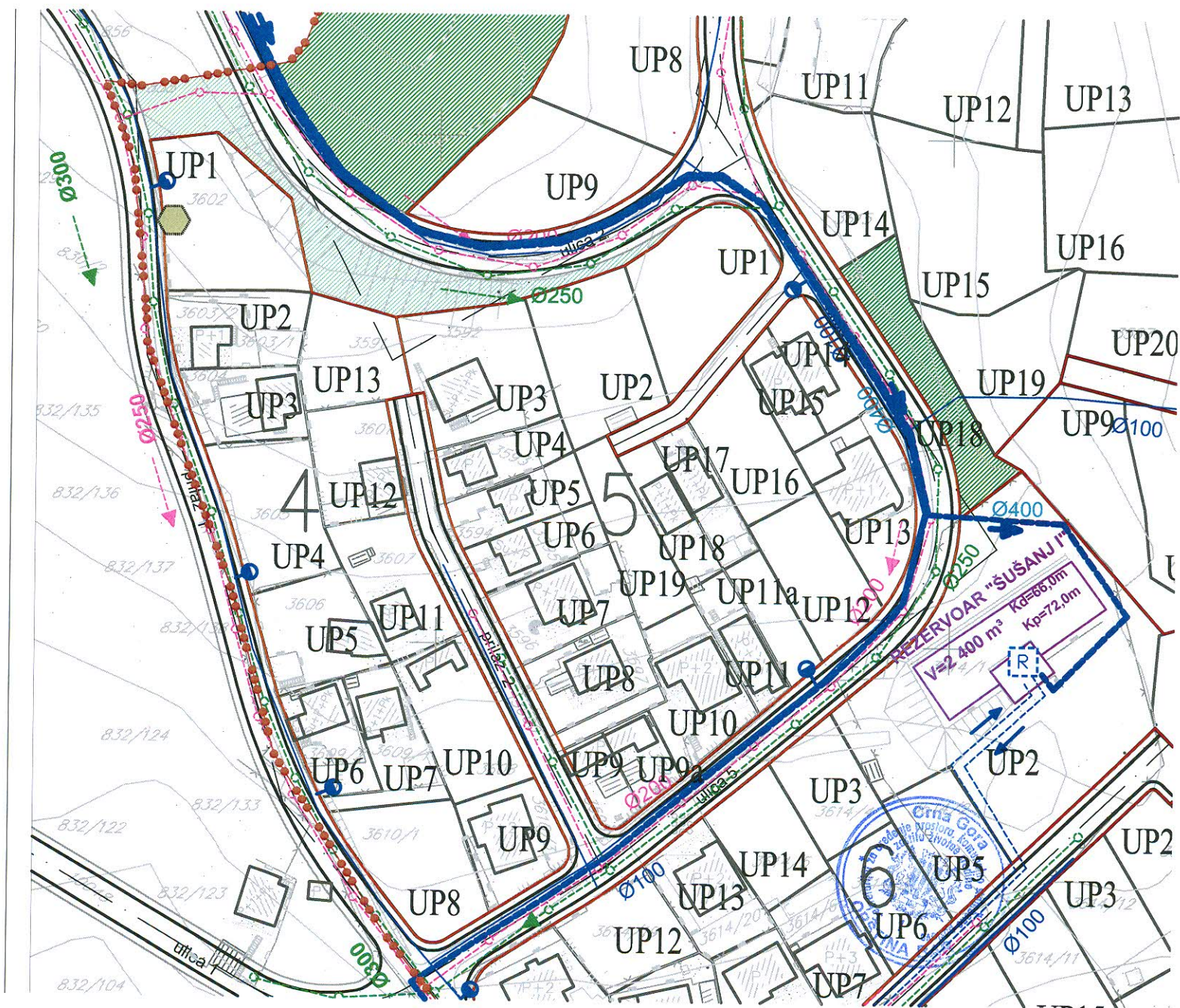
zona rezerve













13	PLAN HIDROTEHNIČKIH INSTALACIJA	razmjera: R 1:1000
----	------------------------------------	-----------------------

Investitor: Skupština Opštine Bar

Obrađivač:  Holding MONTENEGROINŽENJERING - PODGORICA



LEGENDA:

-  granica zahvata UP-a
-  granica urbanističke parcele
-  granica bloka
-  oznaka urbanističke parcele
-  oznaka bloka
-  površine za pejzažno uređenje - javne namjene
-  površine kopnenih voda - površinske vode
-  postojeća telefonska centrala
-  postojeća tk infrastruktura
-  planirana tk infrastruktura

IZMJENE I DOPUNE DUP-a

ŠUŠANJ

zona rezerve



15


PLAN TELEKOMUNIKACIJA

razmjera:

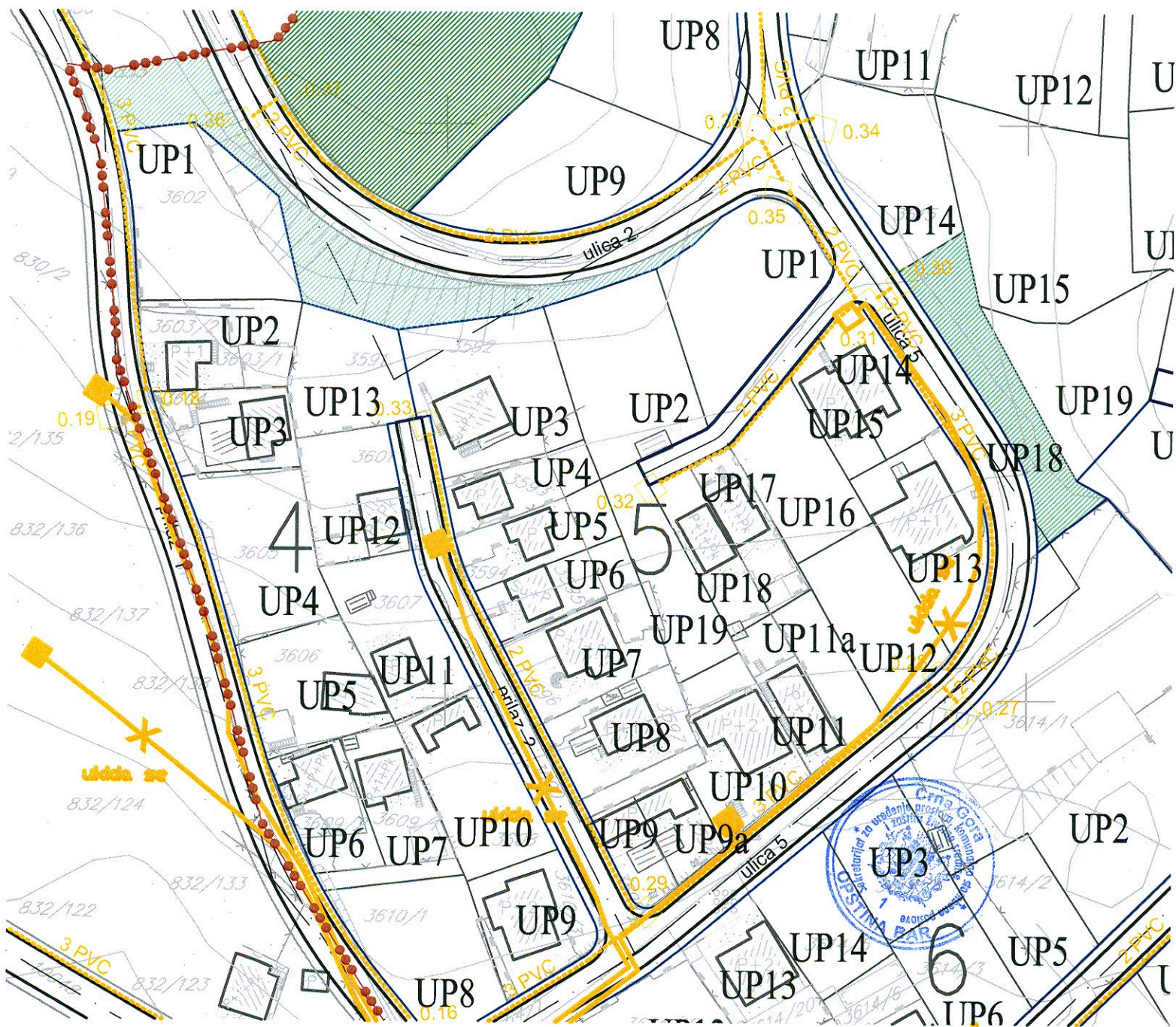
R 1:1000

Investitor: Skupština Opštine Bar





Obradivač:






Holding MONTENEGROINŽENJERING - PODGORICA










LEGENDA:

-  granica zahvata UP-a
-  granica urbanističke parcele
-  granica bloka
-  oznaka urbanističke parcele

-  oznaka bloka

-  površine za pejzažno uređenje - javne namjene
-  površine kopnenih voda - površinske vode

-  TS 10/0.4 kV
-  TS 10/0.4 kV NOVA

-  Kabal 10 kV
-  Kabal 10 kV NOVI
-  Kabal 10 kV UKIDA SE
-  Kabal 10 kV IZMJEŠTA SE
-  GRANICE TRAFORA REONA

IZMJENE I DOPUNE DUP-a

ŠUŠANJ

zona rezerve



14

PLAN ELEKTROENERGETIKE

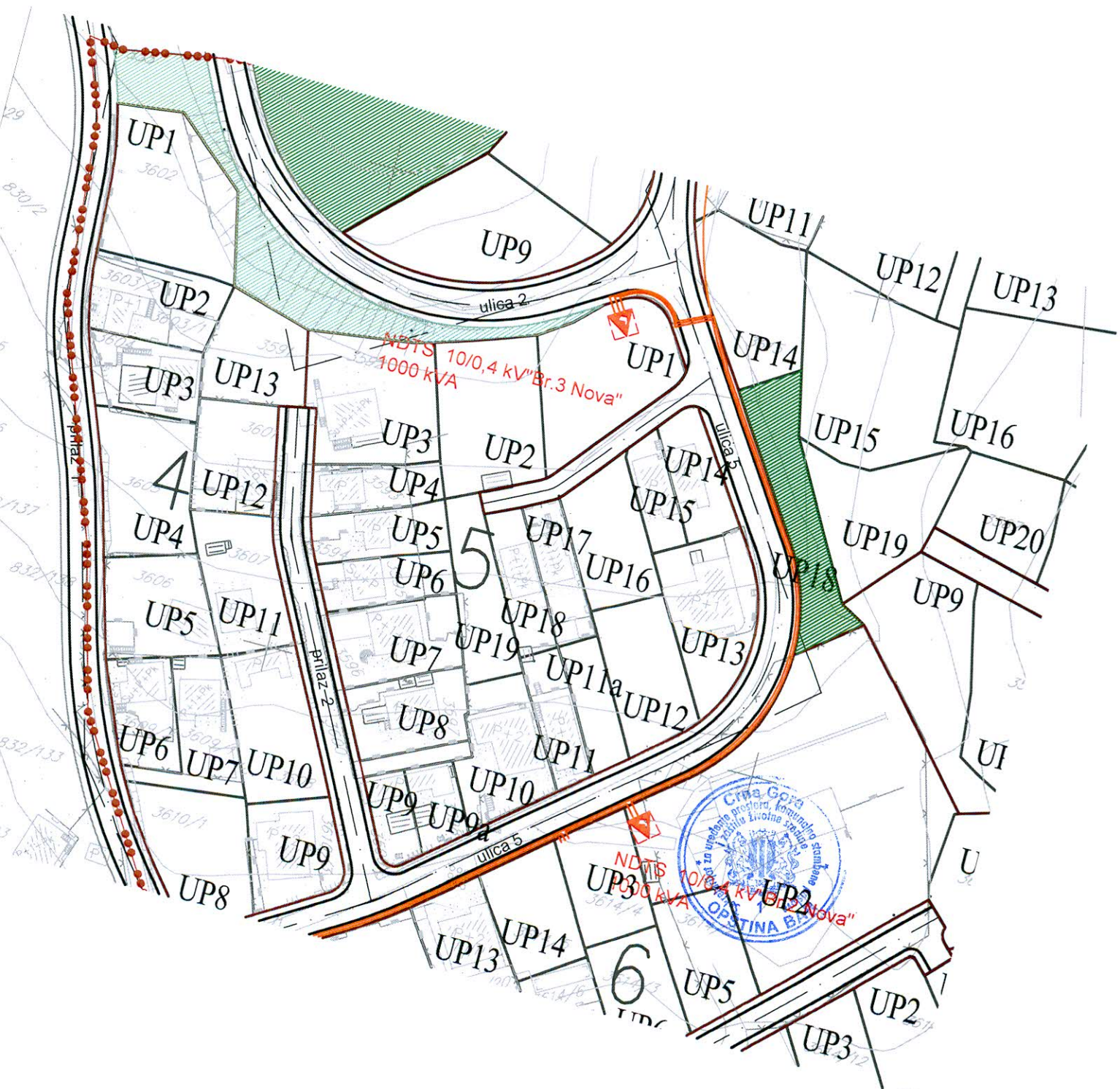
**razmjera:
R 1:1000**

Investitor: Skupština Opštine Bar

Obradivač:



Holding MONTENEGROINŽENJERING - PODGORICA



ANJ ZONA REZERVE\graficki dio\14 p