


URBANISTIČKO-TEHNIČKI USLOVI

1	Sekretarijat za uređenje prostora _____ Broj: 07-352/19-941 Datum: 25.12.2019. godine	 <p style="text-align: center;">Crna Gora O P Š T I N A B A R</p>
2	Sekretarijat za uređenje prostora Opštine Bar, postupajući po zahtjevu Škopelja Miloša, za izdavanje urbanističko-tehničkih uslova, na osnovu člana 74 Zakona o planiranju prostora i izgradnji objekata (»Službeni list CG«, broj 64/17, 44/18, 63/18 i 11/19), člana 1 Uredbe o povjeravanju dijela poslova Ministarstva održivog razvoja i turizma jedinicama lokalne samouprave (87/18) i PPPNza Obalno područje Crne Gore i detaljne razrade lokacije »Prva faza privredne zone Bar«(»Sl.list CG« - opštinski propisi br. 56/18), izdaje:	
3	URBANISTIČKO-TEHNIČKE USLOVE za izradu tehničke dokumentacije	
4	<p>Za građenje novih objekata, na urbanističkim parcelama PZ 378, PZ 377 i PZ 372, u zahvatu PPPN za Obalno područje Crne Gore - Detaljna razrada lokacija »Prva faza privredne zone Bar«. Katastarske parcele broj 2461/1, 2461/2, 2461/3 i 2461/4 KO Polje nalaze se u zahvatu predmetnih urbanističkih parcela.</p> <p>Napomena: Konačna lokacija (katastarske parcele koje čine predmetnu urbanističku parcelu, površina urbanističke odnosno dijela urbanističke parcele - lokacije na kojoj se gradi odnosno rekonstruiše objekat) će se odrediti u fazi izrade glavnog projekta, a nakon izrade Elaborata parcelacije od strane licencirane geodetske organizacije koja posjeduje licencu izdatu od strane nadležnog Ministarstva.</p> <p>Katastarska parcela br. 2461/1 KO Polje čini dio urbanističke parcele PZ 378; Katastarska parcela br. 2461/2 KO Polje jednim dijelom čini dio urbanističke parcele PZ 378, dok drugim dijelom čini dio urbanističke parcele PZ 377. Katastarska parcela br. 2461/3 KO Polje čini dio urbanističke parcele PZ 377; Katastarska parcela br. 2461/4 KO Polje jednim dijelom čini dio urbanističke parcele PZ 372, dok se drugim dijelom nalazi u prostoru planiranom za saobraćajnicu.</p>	
5	PODNOŠILAC ZAHTJEVA:	Škopelja Miloš
6	POSTOJEĆE STANJE: Opis lokacije - izvod iz planskog dokumenta PPPN za Obalno područje Crne Gore i detaljne razrade lokacije »Prva faza privredne zone Bar« katastarske parcele broj 2461/1, 2461/2, 2461/3 i 2461/4 KO Novi Bar, prikazane u grafičkom prilogu »Geodetska podloga« - postojeće stanje.	



7	PLANIRANO STANJE:
7.1.	Namjena parcele odnosno lokacije:
	PROSTORNA ORGANIZACIJA
	Proizvodna zona
	<p>Proizvodna zona ukupne površine 68,03 ha, razvijaće se u okviru dvijecjeline. (1) Proizvodna zona u Polju (zaleđe Luke Bar) površine 47,25 ha, namijenjena je razvoju različitih programa proizvodnje finalnih proizvoda, prerade, dorade, montaže, koji se odnose na industrijske grane koje nemaju izražene negativne efekte na životnu sredinu (poljoprivredna, tekstilna, elektronska i sl.). Prva cjelina je prostor u zaleđu sadašnje lučke zone koja se nalazi između saobraćajnica IV–IV, 1–1, VII–VII i 3–3 (od lučke zone do željezničkih postrojenja i sadašnje autobuske i željezničke stanice).</p> <p>Ova prostorna cjelina je namijenjena za razvoj različitih programa: proizvodnje finalnih proizvoda, oplemenjivanja, dorade, prerade, montaže, pakovanja, servisiranja i drugih poslova vezanih za različite industrijske grane kao što su prehrambena, tekstilna, elektronska, kožarska, mašinska i druga ekološki pogodna industrija. (2) Industrijska zona na Volujici u zaleđu Luke Bigovica površine oko 20,78 ha, namijenjena je razvoju proizvodnih sistema ekološki manje poželjnih industrijskih grana.</p>
	<p>Lokacija. Proizvodna zona će se razvijati na dvije lokacije i to na: prostoru kopnenog zaleđa od lučke zone do željezničkih postrojenja i sadašnje autobuske i željezničke stanice, na površini od 47,25 ha (ovaj prostor je namijenjen za razvoj proizvodnih programa koji nemaju negativne uticaje na životnu sredinu); prostoru kopnenog zaleđa nove Luke Bigovica na površini od 20,78 ha namijenjenom za realizaciju specifičnih industrijskih programa proizvodnje ekološki manje poželjnih sistema.</p>
	<p>Struktura. Struktura funkcija identična je za obe zone. Svaki modul u proizvodnoj zoni obuhvata: proizvodne hale; zatvorena, otvorena i specijalna skladišta za skladištenje sirovina, repromaterijala i gotovih proizvoda; drumske saobraćajnice i parking prostor; pretovarne frontove i manipulativne površine; željezničke kolosjeka (ukoliko postoje zahtjevi); pretovarnu i transportno–manipulativnu mehanizaciju; poslovno–upravljački sistem; sistem održavanja i tehničku službu; informacioni sistem i prateću tehničku infrastrukturu.</p> <p>Izgradnja i razvoj određenih proizvodnih objekata i prateće infrastrukture odvijaće se u skladu sa konkretnim zahtjevima korisnika. Predlaže se modulska sistem projektovanja zone koji omogućava visok stepen fleksibilnosti korišćenja, kao i fazni razvoj i izgradnju. Prostorni moduli površine od 0,25 do 4 ha omogućavaju razvoj različite strukture i veličine proizvodnih programa. Veličine pojedinih modula zavise od svakog konkretnog programa i realnih zahtjeva korisnika. Njihovo opremanje infrastrukturom i prostorno uređenje stvara podlogu za animaciju potencijalnih korisnika.</p> <p>Funkcije: dorada i finalizacija proizvoda izvoznoorijentisanih industrijskih grana; finalizacija i montaža proizvoda svjetskih firmi, čiji je cilj približavanje proizvodnje tržištu i smanjenje logističkih troškova; proizvodnja, prerada, dorada i montaža proizvoda namijenjenih užem gravitacionom području; pakovanje, prepakivanje i etiketiranje proizvoda; oplemenjivanje.</p>
7.1a	Uslovi za izgradnju i uređenje prostora:
	<ul style="list-style-type: none">• Vlasnici ili korisnici parcele moraju sve svoje proizvodne, skladišne i druge potrebe da zadovolje isključivo na svojoj parceli, podrazumevajući pri tome i privredna vozila i putnička vozila zaposlenih i to na način koji ne ugrožava vlasnike i korisnike okolnih parcela. Isključuje se parkiranje putničkih i privrednih vozila na kolovozima, trotoarima i zelenim površinama,• Grupisanje kapaciteta unutar određene namjene površina vrši se po principu kompatibilnosti, tj. podrazumeva se da se aktivnosti na susednim ili bliskim parcelama međusobno ne ugrožavaju bukom, vibracijama, emisijama i na druge moguće načine,

podrazumevajući tu i opasnost od požara i eksplozije.

- Poželjno je da objekti koji se grade za proizvodne i druge svrhe unutar iste namjene površina, budu tipizovani po veličini, rasponima, materijalu, boji i drugim karakteristikama. Poželjno je da objekti najmanjih površina budu ne samo montažni, nego i demontažni, kako bi se za slučaj potrebe mogli premeštati. Visina ograda se određuje na maksimalno 3,0 m. Ograde treba da su transparentne i poželjno je da su unificirane, u cjelini ili u pojedinačnim ulicama u zoni.

Posebni uslovi za izgradnju i rekonstrukciju objekata:

Sa stanovišta urbanističko-tehničkih uslova, mogu izdvojiti dvije kategorije objekata: objekti u lučkoj zoni i RTC-u i objekti u proizvodnoj i trgovačkoj zoni. Detaljnom razradom su dati urbanističko-tehnički uslovi koji važe za sve vrste objekata u terminalima luke i RTC-a, odnosno proizvodnoj i trgovačkoj zoni. Posebni ili specifični uslovi koji se odnose na pojedine objekte moraju proizaći iz konkretnih zahtjeva korisnika, tj. idejnih rješenja za konkretne programe.

Objekti u proizvodnoj i trgovačkoj zoni

Pri izboru tipa objekata u proizvodnoj i trgovačkoj zoni i njihovnih osnovnih parametara, potrebno je pridržavati se važećih normi i propisa. Osnovu za projektovanje i formiranje „layout“-a objekata u proizvodnoj i trgovačkoj zoni čini tok odaojanja tehnoloških, proizvodnih, prodajnih, administrativno-informacionih i poslovni procesa i aktivnosti pri realizaciji određenih funkcija. Raspored opreme i radnih mjesta može da se formira na više načina kao što su: prema procesu (raspored prati se tok procesa), prema proizvodu (raspored prati zahtjeve proizvoda) ili kombinovano (prema procesu i proizvodu).

Građevinski objekat i njegovi djelovi (zidovi, pregrade, tavanice i drugi konstruktivni elementi), projektuju se, izgrađuju i održavaju tako da obezbeđuju: zaštitu od atmosferskih uticaja, odstranjivanje hemijskih štetnosti nastalih procesom rada, zagrevanje i provetravanje određenih prostorija, osvetljenost prostorija i mjesta rada, zaštitu od buke i vibracija, bezbjednost kretanja radnika i transportnih sredstava, zaštitu od vlage, toplotnu izolaciju i dr. Radne prostorije projektuju se, izgrađuju i održavaju tako da obezbeđuju: bezbjednost radnika na radu, zaštitu od hemijskih i fizičkih štetnosti određenu jugoslovenskim propisima i standardima, bezbjednost kretanja radnika i sredstava. Privremeni objekti kao što su kiosci i kontejneri mogu se koristiti za radne i pomoćne prostorije ako su ispunjene opšte mjere zaštite na radu i ako čista visina prostorije nije manja od 2,2m. Proizvodni objekti mogu da se podele na dvije osnovne grupe: prizemne i spratne. Prizemne zgrade se često primenjuju u metalnoj i metaloprerađivačkoj industriji (proizvodnja težih komada). Najmanja visina prostorija u ovim zgradama iznosi od 3 do 4 m.

Spratne zgrade su veoma pogodne za primenu u montažnoj proizvodnji elektronike, radio i televizijskih uređaja, računara, precizne mehanike, u laboratorijama i dr. Višespratna izgradnja je posebno pogodna za smeštaj upravno poslovnih službi, projektantskih biroa i dr. Pri projektovanju zgrada sa više spratova, treba voditi računa da se usvoji odgovarajuća spratna visina da bi se dobilo pogodno prirodno osvetljenje. Spratna visina od 4 m dozvoljava da dubina prostorije iznosi do 7 m, veća dubina prostorije zahtjeva povećanje spratne visine. Najmanja veličina radnih prostorija zavisi od vrste posla koji se obavlja. Kod proizvodnih procesa čista visina se kreće od 2,6 do 3 m, površina po jednom zaposlenom 2 m^2 , a zapremina po radniku od 10 do 12 m^3 . Kod administrativnih i projektantskih poslova, čista visina je min 2,4 m površina $3 \text{ m}^2/\text{radniku}$ i zapremina $10 \text{ m}^3/\text{radniku}$. Kod višespratnih prodajnih objekata spratna visina u prizemlju je 4,5–5 m, u višim spratovima 3,75–4,5 m, a u krovnom spratu 3–4 m.

Za komunikacione površine uzima se $1/3$ ukupne površine (10 m^2 na 15 osoba). U svakom prodajnom prostoru objekata koji rade po principu samoposluge 50–60% površine otpada na saobraćajne površine i prolaze.



U vezi saobraćajnica i otvora u objektima, potrebno je Obezbijediti nesmetan protok robe, transportnih sredstava i ljudi. Tako gabaritiza prolaz drumskih transportnih sredstava imaju minimalne mjere 3 m x 4.5 m (širina x dužina), za putničke automobile 2 X 2,5 m, željezničke kompozicije 4,5 x 6,5 m, viljuškare i elektro kolica 2 x 2.5 m. Pješački prolazi, zavisno od očekivanog broja ljudi, moraju imati minimalnu širinu 1,1 m do 2,2 m, odnosno normalnu širinu od 1,2 do 2,4 m.

Širina saobraćajnica za jednosmjerni saobraćaj je min 4 m, za dvosmjerni 6 m, a pešačkih staza od 1,2 do 2 m zavisno od inteziteta pešačkih tokova. Najmanji poluprečnici krivina kod željezničkih priključaka i kolosjeka u industrijskim kompleksima su 140 m, a radijusi okretanja drumskih transportnih sredstava 5–8 m unutrašnji, odnosno 10–14 m spoljni poluprečnik krivine. Raspored i broj izlaznih vrata na prizemnim građevinskim objektima, treba da bude takav da odstojanje između najudaljenijeg radnog mjesta i najbližeg izlaza ne bude veće od 50 m. Kod višespratnih građevinskih objekata, raspored i broj izlaznih vrata treba, po pravilu, da bude takav da odstojanje između najudaljenijeg radnog mjesta i najbližeg izlaza na stepenište ne bude veće od 30 m. Građevinski objekti dužine od 30 m i sa više od 3 sprata, moraju imati najmanje dva dovoljno udaljena stepeništa, od kojih se jedno koristi u slučaju opasnosti.

Kod većih prodajnih objekata moraju se Obezbijediti saobraćajni prilazi samom objektu, gdje širina kolovoza mora biti min. 2,5 m. Svaka tačka prodajnog prostora od izlaznih vrata ne bi trebalo da bude udaljenija od 25 m, a putevi ka izlazima i stepenicama kao i glavni prolazi za kupce moraju biti široki najmanje 2 m. Podne konstrukcije moraju da izdrže specifični pritisak od različitih vrsta opterećenja i to: za saobraćajnice, manipulativne i skladišne površine ti pritisci su od 20 do 100 KN/m², zavisno od vrste sredstava i robe koja se opslužuje, a za fabričke radionice i pogone od 10 KN/m² za lake, do 40 kN/m² za tešku industriju.

U svim radnim prostorijama moraju se Obezbijediti mikroklimatski uslovi, zagrevanje i provetranje, u skladu za važećim propisima i normama. Radni prostor mora biti propisno osvetljen, tako da, zavisno od vrste posla koji se obavlja, jačina osvetljenja radnog mjesta se kreće od 50–100 lx za grube radove do 1.000–5.000 lx za vrlo fin rad.

Površina proizvodnog pogona može se grubo podeliti na: proizvodni dio, čija se prosečna vrednost specifične površine u (m²) na jednu proizvodnu mašinu kreće od 10 do 60 m² (za industrije koje se mogu naći u proizvodnoj zoni), na odeljenje pripreme materijala sa prolazima i manipulativnim prostorom koji ima površinu od 20 do 30 m², dok je za odeljenje tehničke kontrole potrebno je 6–8 m² za jednog kontrolora. Površina prostorije predviđene za obavljanje administrativnih poslova mora iznositi najmanje 3 m² po jednom zaposlenom radniku, a u konstrukcionom birou najmanje 5 m² po radnom mjestu (radnom stolu). Opšta odeljenja i sanitarne prostorije se dimenzionišu u funkciji broja radnika, njihovih aktivnosti i vremena njihovog zadržavanja u prostoru. Potrebna površina za odeljenje za ručavanje radnika je 1 m² po radniku (prosečno zadržavanje 15–20 min.), za garderobu 0,5 m² po radniku, za sanitarne objekte 0,45 m² po radniku (jedna WC kabina dolazi na 10–15 žena i 20–25 muškaraca, jedna tuš kabina od 1 m² na 10 radnika ili grupni tuševi površine 0,5 m² po radniku (jedan tuš na 20 radnika).

7.1b Urbanistički parametri:

Koeficijent zauzetosti zemljišta (zemljište pod objektom/objektima) određuje se za privrednu zonu u cjelini na maksimalno 0,5 od površine parcele. Spratnost objekata može biti od P do P + 4 (pet etaža) tj. do granice koja ne zahtjeva liftove za vertikalni transport ljudi, a odnosi se samo na objekte koji služe namjenama kod kojih je moguće organizovati osnovnu funkciju objekata u više etaža. Koeficijent izgrađenosti (odnos površine parcele i bruto površine svih izgrađenih etaža) može biti najviše do 2,5.

7.2.	Pravila parcelacije:
	<p>Prostor zahvaćen ovom Detaljnom razradom veoma je heterogen kada se radi o postojećem stanju parcelacije. U tom prostoru postoje tri cjeline zemljišta sa različitim podcijelinama u odnosu na parcelaciju.</p> <p>Urbanistička parcelacija je utvrđena na nivou strukturalne odrednice — modula urbanističke parcele. Formiranje lokacije kao mjesta građenja je moguće od jednog ili više modula, a moguće je i formiranje više lokacija unutar jednog modula.</p> <p>Ovakvo rješenje ima za cilj što je moguće veću fleksibilnost prema konkretnom budućem investicionom zahtjevu kojim se obavezno iskazuju bliže prostorne i tehničko–tehnoške potrebe investitora u dijelu izvođenja promjena u prostoru neophodnih za realizaciju odgovarajućeg investicionog programa. Ovakav pristup podrazumijeva da se u postupku sprovođenja Detaljne razrade konačna urbanistička, odnosno građevinska parcela određuje prema investicionom zahtjevu, a ne da se investicioni zahtjev prilagođava unaprijed zadatoj urbanističkoj parceli. Svi ostali uslovi, posebno koeficijent zauzetosti parcele, utvrđuju se na konačno određenu urbanističku parcelu kao cjelinu. To znači da se ne mogu utvrđivati urbanističko–tehnički uslovi izvođenjem zbira u slučaju kada više modula urbanističke parcele formira jednu građevinsku parcelu, odnosno izvođenjem količnika u slučaju kada više građevinskih parcela formira jedan modul urbanističke parcele.</p> <p>Koeficijent zauzetosti parcele utvrđuje se na konačno određenu urbanističku parcelu kao cjelinu. To znači da se ne mogu utvrđivati urbanističko–tehnički uslovi izvođenjem zbira u slučaju kada više modula urbanističke parcele formira jednu građevinsku parcelu, odnosno izvođenjem količnika u slučaju kada više građevinskih parcela formira jedan modul urbanističke parcele.</p> <p>U slučaju kada više građevinskih parcela formira jedan modul urbanističke parcele, obavezno treba odrediti jedinstven kolski pristup na javnu kolsku saobraćajnicu za sve građevinske parcele unutar modula urbanističke parcele. Osnov za utvrđivanje konačne urbanističke, odnosno građevinske parcele je urbanistička obrada lokacije. Urbanistička obrada lokacije je stručno–tehnički dokument koji sadrži elemente urbanističkog projekta i elemente programa uređivanja građevinskog zemljišta. Transformacija prostora Detaljne razrade podrazumijeva najprije novu saobraćajnu matricu i u vezi s tim formiranje blokova između obodnih saobraćajnica. Svi blokovi su numerisani, a njihova veličina proističe iz strukture saobraćajne matrice. Osnovna funkcija blokova određena je Detaljnom razradom namjene površina. Površine koje zatvaraju regulacione linije su blokovi parcela, a konačan broj parcela će se dobiti daljim sukcesivnim projektovanjem i izgradnjom.</p> <p>Formirani urbanistički blokovi podeljeni su na parcele različitih veličina. Svaka parcela ima direktan prilaz sa ulice, a parcelacija je postavljena tako da se parcele mogu spajati prema karakteru aktivnosti i potrebama investitora. Prema odredbama Detaljne razrade, sve parcele treba da budu opremljene potrebnim infrastrukturama ili da imaju mogućnost za priključenje na funkcionalno potrebne infrastrukturne sisteme.</p>
7.3.	<p>Građevinska i regulaciona linija, odnos prema susjednim parcelama:</p> <p>Regulacija prostora zahvaćenog Detaljnom razradom se utvrđuje prema osovinaama kolskih saobraćajnica čije su karakteristične tačke iskazane u apsolutnim koordinatama. Regulacione linije urbanističke parcele se utvrđuju na spoljne linije putnog pojasa saobraćajnica. Regulacija saobraćajne mreže se utvrđuje prema apsolutnim koordinatama tjemena i raskrsnica.</p> <p>Građevinske linije objekata se određuju paralelno i/ili upravno na regulacione linije.</p>

	<p>Građevinske linije za objekte koji se grade na urbanističkoj parceli određuju se paralelno na najmanje 5 (pet) metara od regulacione linije prema saobraćajnici i prema granici sa dodirnim urbanističkim parcelama. U zoni raskrsnica, građevinske linije se postavljaju upravno na najmanje 10 (deset) metara od tangenčnih tačaka radijusa spoljnih krivina saobraćajnica u raskrsnici.</p> <p>Ovi parametri se ne odnose na složene inženjerske objekte za koje će se urbanističko-tehnički uslovi utvrđivati prema idejnom tehničko-tehnološkom rješenju i prema ostalim planskim uslovima.</p>
8	<p>PREPORUKE ZA SMANJENJE UTICAJA I ZAŠTITU OD ZEMLJOTRESA, KAO I DRUGE USLOVE ZA ZAŠTITU OD ELEMENTARNIH NEPOGODA I TEHNIČKO-TEHNOLOŠKIH I DRUGIH NESREĆA:</p>
	<p>Potrebno je obezbjediti seizmičku stabilnost konstruktivnog sistema na IX steper seizmičkog intenziteta po MCS skali.</p>
9	<p>USLOVI I MJERE ZAŠTITE ŽIVOTNE SREDINE:</p>
	<p>Poštovati zakon o životnoj sredini (»Sl.list CG«, br. 48/08, 40/10 i 40/11) i čl. 4 Zakona o unapređenju poslovnog ambijenta (»Sl.list CG«, br. 40/10 i 40/11). Shodno listi 2, tačka 14 Uredbe o projektima za koje se vrši procjena uticaja na životnu sredinu (»Sl.list RCG«, br. 47/13), potrebno je obratiti se nadležnom organu zahtjevom o potrebi procjene uticaja na životnu sredinu.</p> <p>Tehničku dokumentaciju izraditi prema standardima vezanim za protivpožarnu i zaštitu na radu.</p> <p>Procjena ugroženosti od požara i eksplozija:</p> <p>Pojedini funkcionalni djelovi Privredne zone Bar, otvoreni i zatvoreni prostori, u napred navedenom smislu, pokazuju različiti nivo ugroženosti od požara pa tako:</p> <p>prvu kategoriju ugroženosti imaju kompleksi i objekti u kojima se koriste ili uskladištavaju eksplozivne materije, zapaljive tečnosti i gasovi, kod kojih se u tehnološkom procesu stvaraju prašine koje sa vazduhom grade eksplozivne smeše, kao i objekti od interesa za odbranu (kompleksi i objekti br. 7, 9, 9A, 9B, 20, dati na Karti br. 2: <i>Procjena ugroženosti od požara i eksplozija sa merama zaštite i intervencije</i>).</p> <p>drugu kategoriju ugroženosti imaju kompleksi i objekti koji skladište i prerađuju čvrste gorivne materijale bez stvaranja prašnih eksplozivnih smeša i koji upotrebljavaju i drže manje količine zapaljivih tečnosti svih vrsta (kompleksi i objekti br. 5, 6, 8, 12, dati na Karti br. 2).</p> <p>treću kategoriju ugroženosti imaju kompleksi i objekti gdje se proizvode, skladište i prerađuju vatrootporne i vatrostalne materije (kompleksi i objekti br. 1, 1A, 2A, 15, 16, dati na Karti 2).</p> <p>četvrtu kategoriju ugroženosti imaju ugostiteljski, trgovinski i zanatski objekti, prodavnice i servisi (kompleksi i objekti br. 18, dati na Karti br. 2).</p> <p>Ukupnu ugroženost prostora povećava prisustvo i manipulacija materijalom koji ima svojstvo samozapaljenja, kao što je samozapaljenje uglja (zona br. 8) i samozapaljenje biljnih materijala usled bioloških, hemijskih i termičkih reakcija koje se dešavaju u biljnom materijalu (seno, detelina, žito, kukuruz, suncokretove pogače).</p> <p>Eksplozijama, koje su brzo oslobađanje energije povezano sa stvaranjem pritiska koji dovodi do razaranja materijala nosioca eksplozije i gdje se reakcije odvijaju velikom brzinom, tako da usled pritiska nastaju udarni talasi – detonacije, ugroženi su kompleksi i objekti gdje se skladište i koriste zapaljive tečnosti i gasovi (terminali i skladišta, skladišta "B" materije, hladnjače usled sudova i vodova sa komprimovanim vazduhom), kao i one vrste transporta putnog, željezničkog i vodenog koji takve materije prevoze ili koriste kao</p>

gorivo. Prisutan je rizik od eksplozija prašina odnosno smeše prašine i vazduha, bilo da su one koristan proizvod (npr. brašno) ili otpadni proizvod (prašine gvožđa kod brušenja, ugljena prašina).

Poseban problem predstavlja korišćenje privremenih i za tu svrhu neizgrađenih skladišta za eksplozivne i druge materijale, utovarno–istovarnog mjesta Gat 1, takođe privremenog karaktera, kamenolom „Put–Bar”, koji stalno manipulira sa min 100 kg eksploziva.

U smislu povećanog rizika od požara i eksplozija, najugroženija je tehnološka faza **utovar–istovar**, mjesta pretakališta (na petrolejskim instalacijama i dr.) koja moraju imati odgovarajuće zaštitne pojaseve i propisan i kontrolisan režim funkcionisanja i priključke za povezivanje autocisterni prilikom pretakanja goriva kod pumpnih stanica (uzemljenje).

Požari u razmatranim zonama, njihov temperaturni režim i intenzitet, zavise i od sledećih faktora:

- požarnog opterećenja odnosno količine gorivih materijala i načina njihovog razmeštaja kod skladištenja i manipulacije,
- dotoka vazduha prema žarištu požara,
- karakteristika materijala obloga odnosno nestručne upotrebe gorivih penastih izolacionih materijala, uzevši tu u obzir i vrstu i karakteristike ambalaže za robu,
- geometrije objekta
- meteoroloških uslova kad može doći do prenošenja zapaljenih čestica i toplih gasova na znatne udaljenosti.

Spoljna i unutrašnja hidrantska mreža objekata Luke Bar ne poseduje dovoljne količine vode i potrebne pritiske, znatno je oštećena od zemljotresa, vremešnosti i koroziono agresivne sredine. Gradska hidrantska mreža nije izvedena kao separatan sistem. Šahtovi spoljnih hidranata su zatrpani muljem, što onemogućava njihovo korišćenje. Sa druge strane, procjena je da se raspolaže znatnim količinama vode za gašenje požara, sobzirom na dva rezervoara na brdu Volujica kapaciteta $2 \times 600 \text{ m}^3$ koji omogućavaju gašenje požara u najvećem objektu u trajanju više od 2 sata (min. 253 m^3), izvorište tehničke vode koje treba urediti i mogućnost korišćenja dva remorkera za gašenje požara morskom vodom.

Procjena RBH i tehničko–tehnološke ugroženosti:

Značajan rizik za razmatranu teritoriju predstavljaju zagađenja životne sredine koja mogu dostići nivo elementarne nepogode a posledica su geoloških radova, bušenja, raskopavanja, pozajmišta, raskrivke, majdani–kamenolomi, usled specifičnog tehnološkog postupka i toksičnog kontakta sa podzemnim vodama, ali i akcidenti na njima. Predmetni kompleks prema riziku po obimu i mogućnosti pojava akcidenta predstavlja realnu opasnost za šire područje od razmatranog, pa mora biti predmet posebnih stručnih i naučnih analiza.

Mjere zaštite prema procijenjenoj ugroženosti:

Međusobni razmak pojedinačnih skladišnih ili proizvodnih objekata mora biti $H1/2 + H2/2 + 5 \text{ m}$, gdje su $H1$ i $H2$ visine krovnih venaca susednih objekata, s tim što se isti ima uvećati u slučaju povišene opasnosti zbog njihove posebne namjene.

10 USLOVI ZA PEJZAŽNO OBLIKOVANJE:

Zelenilo u okviru Detaljne razrade, potrebno je planirati tako da budu zastupljene sve kategorije zelenila. U formiranju planske strukture veliki značaj treba da ima zaštitno zelenilo koje se može locirati duž saobraćajnica, puteva i prolaza u industrijskoj zoni. Poželjna je zastupljenost sledećih kategorija: zaštitno zelenilo, linearno zelenilo – drvoredi, zelenilo uz industrijske objekte i kombinovano parterno zelenilo.

	<p>Funkciju zaštitnog zelenila prema gradu treba da preuzme prostor između ulice JNA i Rene i prostor između Rene i trgovačke zone od ulice IV–IV do željezničkih kolosjeka. Taj prostor treba da bude masiv od visokog mediteranskog rastinja u čijem su jednom dijelu predviđeni objekti budućeg poslovnog centra luke. U okviru takvog kompleksa treba da bude i memorijalni kompleks Barskog logora, koji treba odgovarajuće urediti i obilježiti.</p> <p>Linearno zelenilo tj. drvorede treba razviti duž saobraćajnica koje imaju dovoljan profil da mogu da prime ovu vrstu zelenila – to su ulica JNA koja će biti istovremeno paravan zaštinog zelenila prema gradu, ulica IV–IV, ulica IX–IX, ulica II –II. Svaki upravni, proizvodni i skladišni objekat u granicama Detaljne razrade, a naročito objekti na većim parcelama, treba da razviju zelenilo u granicama raspoloživog zemljišta i u skladu sa osnovnom namjenom zemljišta. Primer kako to treba da se radi je današnji parkovski uređen prostor oko uprave luke.</p>
11	<p>USLOVI I MJERE ZAŠTITE NEPOKRETNIH KULTURNIH DOBARA I NJIHOVE ZAŠTIĆENE OKOLINE:</p> <p>Poštovati Zakon o zaštiti kulturnih dobara (»Sl.list CG«, br. 049/10 od 13.08.2010, 040/11 od 08.08.2011, 044/17 od 06.07.2017) tj. 3. Slučajna otkrića: Član87, u kojima se navode obaveze pronalazača, kao i Član 88 – obeveze Uprave i investitora.</p>
12	<p>USLOVI ZA LICA SMANJENE POKRETLJIVOSTI I LICA SA INVALIDITETOM:</p> <p>Potrebno je omogućiti pristup lica sa posebnim potrebama u sve objekte i djelove objekata koji svojom funkcijom podrazumjevaju javni pristup. Kroz objekte i djelove objekata u kojima je omogućen rad licima sa posebnim potrebama neophodno je obezbjediti nesmetano kretanje kolica, pristup u odgovarajuće dimenzionisane liftove i sanitarne prostorijeProjektom obezbjediti nesmetan pristup, kretanje, boravak i rad lica smanjene pokretljivosti, u skladu sa Pravilnikom o bližim uslovima i načinu prilagođavanja objekata za pristup lica smanjene pokretljivosti (»Sl.list CG«, br. 48/13).</p>
13	<p>USLOVI ZA POSTAVLJANJE I GRADNJU POMOĆNIH OBJEKATA:</p> <p>/</p>
14	<p>USLOVI ZA OBJEKTE KOJI MOGU DA UTIČU NA BEZBJEDNOST VAZDUŠNOG SAOBRAĆAJA:</p> <p>/</p>
15	<p>USLOVI ZA OBJEKTE KOJI MOGU DA UTIČU NA PROMJENE U VODNOM REŽIMU:</p> <p>/</p>
16	<p>MOGUĆNOST FAZNOG GRAĐENJA OBJEKTA:</p> <p>/</p>
17	<p>USLOVI ZA PRIKLJUČENJE NA INFRASTRUKTURU:</p>
17.1.	<p>Uslovi priključenja na elektroenergetsku infrastrukturu:</p>

	<p>U svemu prema izvodu iz PPPN za Obalno područje Crne Gore i detaljne razrade lokacije »Prva faza privredne zone Bar«, grafički prilog Elektroenergetska infrastruktura i uslovima koje odredi Crnogorski elektrodistributivni sistem.</p> <p>Elektroenergetska infrastruktura:</p> <p>Upućuje se investitor da pri izradi tehničke dokumentacije (idejni projekat ili glavni projekat) mora poštovati Tehničke preporuke CEDIS-a i to:</p> <ul style="list-style-type: none"> • Tehnička preporuka za priključenje potrošača na niskonaponsku mrežu TP-2 (dopunjeno izdanje); • Tehnička preporuka – Tipizacija mjernih mjesta; • Uputstvo i tehnički uslovi za izbor i ugradnju ograničivača strujnog opterećenja; • Tehnička preporuka TP-1b-Distributivna transformatorska stanica DTS- EPCG 10/04 kV. <p>Tehničke preporuke dostupne su na sajtu CEDIS-a. Investitor je obavezan da od CEDIS-a pribavi potvrdu o ometanju/neometanju elektroenergetskih instalacija na urbanističkoj parceli/lokaciji.</p>
17.2.	<p>Uslovi priključenja na vodovodnu i kanalizacionu infrastrukturu:</p> <p>U svemu prema izvodu iz PPPN za Obalno područje Crne Gore i detaljne razrade lokacije »Prva faza privredne zone Bar«, grafički prilog Hidrotehnička infrastruktura i tehničkim uslovima za izradu projektne dokumentacije za priključenje na hidrotehničku infrastrukturu propisanim od strane d.o.o. »Vodovod i kanalizacija« Bar.</p>
17.3.	<p>Uslovi priključenja na saobraćajnu infrastrukturu:</p> <p>U svemu prema izvodu iz PPPN za Obalno područje Crne Gore i detaljne razrade lokacije »Prva faza privredne zone Bar«, grafički prilog Saobraćaj.</p>
17.4.	<p>Ostali infrastrukturni uslovi:</p> <p>Elektronska komunikacija:</p> <p>Upućuje se investitor da, pri izradi tehničke dokumentacije iz oblasti elektronskih komunikacija, mora poštovati sledeće pravilnike:</p> <ul style="list-style-type: none"> - Pravilnik o širini zaštitnih zona i vrsti radio koridora u kojima nije dopušteno planiranje i gradnja drugih objekata (»Sl. list CG«, br. 33/14), kojim se propisuju način i uslovi određivanja širine zaštitnih zona elektronskih komunikacionih mreža, elektronske komunikacione infrastrukture i povezane opreme i radio koridora u čijoj zoni nije dopušteno planiranje i gradnja drugih objekata; - Pravilnik o tehničkim i drugim uslovima za projektovanje, izgradnju i korišćenje elektronske komunikacione mreže, elektronske komunikacione infrastrukture i povezane opreme u objektima (»Sl. list CG«, br. 41/15), kojim se propisuju tehnički i drugi uslovi za projektovanje, izgradnju i korišćenje elektronske komunikacione mreže, elektronske komunikacione infrastrukture i povezane opreme u poslovnim i stambenim objektima; - Pravilnik o uslovima za planiranje, izgradnju, održavanje i korišćenje pojedinih vrsta elektronskih komunikacionih mreža, elektronske komunikacione infrastrukture i povezane opreme, koji propisuju uslovi za planiranje, izgradnju, održavanje i korišćenje pojedinih vrsta elektronskih komunikacionih mreža, elektronske komunikacione infrastrukture i povezane opreme u Crnoj Gori; - Pravilnik o zajedničkom korišćenju elektronske komunikacione infrastrukture i povezane opreme, (»Sl. list CG«, br. 52/14), kojim se propisuju uslovi i način zajedničkog korišćenja elektronske komunikacione infrastrukture i povezane opreme, kao i mjere za povećanje raspoloživosti slobodnih kapaciteta u toj infrastrukturi.
18	<p>POTREBA IZRADE GEODETSKIH, GEOLOŠKIH (GEOTEHNIČKIH, INŽENJERSKO-GEOLOŠKIH, HIDROGEOLOŠKIH, GEOMEHANIČKIH I SEIZMIČKIH) PODLOGA, KAO I VRŠENJA GEOTEHNIČKIH ISTRAŽNIH RADOVA I DRUGIH ISPITIVANJA:</p>

	<p>Za potrebe projektovanja odnosno izradu idejnih i glavnih projekata izraditi elaborat o geološkim istraživanjima u skladu sa Zakonom o geološkim istraživanjima («Sl. list RCG», br. 28/93, 27/94, 42/94, 26/07, "Sl.list CG", br. 28/11). Detaljna geološka istraživanja tla obavezno se vrše prije izrade tehničke dokumentacije za izgradnju objekata iz tačke 7 citiranog Zakona.</p>	
19	POTREBA IZRADE URBANISTIČKOG PROJEKTA	
	/	
20	URBANISTIČKO-TEHNIČKI USLOVI SADRŽE I URBANISTIČKE PARAMETRE ZA PLANIRANE OBJEKTE	
	Oznaka urbanističkih parcela	PZ 378 PZ 377 PZ 372
	Površina urbanističkih parcela	PZ 378 površine 4009,47m ² PZ 377 površine 3530,01m ² PZ 372 površine 3109,56m ²
	Maksimalni indeks zauzetosti	0,5
	Maksimalni indeks izgrađenosti	2,5
	Bruto građevinska površina objekata (max BGP)	/
	Maksimalna spratnost objekata	P+4 Spratnost objekata data je kao maksimalni broj nadzemnih etaža .Ukoliko to uslovi terena zahtijevaju dozvoljavaju, što će se provjeriti prethodnim geotehničkim ispitivanjima za konkretnu lokaciju, može se odobriti izgradnja podzemne etaže – jednog suterena i podruma. Maksimalna spratnost data u tekstualnom dijelu Plana, definisana je na osnovu namjene objekata i gustine stanovanja,potrebe provjetravanja naselja,karakteristika terena, postojeće spratnosti i poštovanja ambijentalnih odrednica postojeće izgrađene strukture i neizgrađenog prostora.
	Maksimalna visinska kota objekta	/
	Parametri za parkiranje odnosno garažiranje vozila	Lučki parking se razvija na dvije lokacije: parking P2 uz planirani glavni ulaz u lučko područje između saobraćajnica 4-4, saobraćajnice IV-IV i kolosjeka ranžirne grupe III površine 1,5 ha i parking P1 uz gradski ulaz u lučku zonu između saobraćajnice III-III i proizvodno-trgovačkog i poslovnog sistema površine 1,0 ha. Namijenjen je za smještaj drumskih transportnih sredstava koja ulaze u lučku zonu, a čekaju na određene robne operacije (utovar, istovar) ili na tehničko-administrativne procedure i formalnosti. Pored parkinga za teretna drumska vozila predviđen je i

		parking za putnička vozila kao.
	Smjernice za oblikovanje i materijalizaciju, posebno u odnosu na ambijentalna svojstva područja	/
	Uslovi za unapređenje energetske efikasnosti	/
21	DOSTAVLJENO: Podnosiocu zahtjeva, u spise predmeta urbanističko-građevinskoj inspekciji i arhivi.	
22	OBRAĐIVAČ URBANISTIČKO-TEHNIČKIH USLOVA:	
	Samostalni savjetnik: Ognjen Leković dipl.ing.arh.	
23	OVLAŠĆENO SLUŽBENO LICE:	Samostalni savjetnik: Ognjen Leković dipl.ing.arh.
24	Sekretar: Nikoleta Pavičević spec.sci.arh. 	Potpis ovlaštenog službenog lica M.P. 
25	PRILOZI:	
	<ul style="list-style-type: none"> - Grafički prilozi iz planskog dokumenta - Tehnički uslovi u skladu sa posebnim propisom - List nepokretnosti i kopija katastarskog plana 	Napomena: U predmetnom zahtjevu nije precizirana namjena objekta. Ukoliko objekat, u odnosu na svoju namjenu, spada u složene inženjerske objekte shodno članu 172 citiranog Zakona o planiranju prostora i izgradnji objekata, izdavanje UTU je iz nadležnosti Ministarstva održivog razvoja i turizma.



Crna Gora
O P Š T I N A B A R

Sekretarijat za uređenje prostora

Broj: 07-352/19-941/1
Bar, 25.12.2019. godine

**IZVOD IZ PPPN ZA OBALNO PODRUČJE CRNE GORE I DETALJNE RAZRADE
LOKACIJE »PRVA FAZA PRIVREDNE ZONE BAR«**

Za urbanističke parcele broj PZ 378, PZ 377 i PZ 372.





Opština Herceg Novi



Opština Tivat



Opština Kotor



Opština Budva



Opština Bar



Opština Ulcinj



PPPZ ZA OBALNO PODRUČJE CRNE GORE

PPPZ za Obalno područje Crne Gore do 2030.

Naziv grafičkog priloga:

DETALJNA RAZRADA LOKACIJA

"PRVA FAZA PRIVREDNE ZONE BAR" u opštini Bar

GEODETSKA PODLOGA



Naručilac:



MINISTARSTVO ODRŽIVOG RAZVOJA I TURIZMA

Oznaka sjevera:



Obrađivač:

Razmjera:

R 1:4000



Podgorica



Horwath HTL

Hotel, Tourism and Leisure

Zagreb










Kotor

Br. priloga:


1

Legenda:

-   Granica Detaljne razrade
-  Granica Slobodne zone Luka Bar
-  Granica područja korišćenja Luka Bar AD u morskome dobru
-  Granica područja koncesije Port of Adria AD
-  Granica područja koncesije Jugopetrol AD
-  Granica područja korišćenja OMC doo

Geodetske tačke

KOORDINATE SU DATE U KOORDINANTNOM SISTEMU MGI U 6 ZONI BALKANA

 TRIGONOMETRIJSKA TAČKA

 POLIGONSKA TAČKA





N I a d m u



Opština Herceg Novi



Opština Tivat



Opština Kotor



Opština Budva



Opština Bar



Opština Ulcinj



PPPZ ZA OBALNO PODRUČJE CRNE GORE

PPPZ za Obalno područje Crne Gore do 2030.

Naziv grafičkog priloga:

DETALJNA RAZRADA LOKACIJA

"PRVA FAZA PRIVREDNE ZONE BAR" u opštini Bar

PLAN NAMJENE POVRŠINA

Naručilac:



MINISTARSTVO ODRŽIVOG RAZVOJA I TURIZMA



Oznaka sjevera:



Obradivač:



Podgorica



Horwath HTL

Hotel, Tourism and Leisure

Zagreb



Kotor

Razmjera:

R 1:4000

Br. priloga:

2

Legenda:



Grana Detaljne razrade

Površine za stanovanje

- Površine za stanovanje male gustine do 120 stanovnika/ha
- Površine za stanovanje srednje gustine 120-250 stanovnika/ha
- Površine za stanovanje veće gustine 250-500 stanovnika/ha
- Površine za stanovanje velike gustine 500-1000 stanovnika/ha

Površine za centralne djelatnosti

Površine za turizam

Hoteli

Površine za šikostivo i srodjaku zaštitu

Površine za zdravstvenu zaštitu

Površine za kulturu

Površine za sport i rekreaciju

Površine za industriju i proizvodnju

U okviru površina za industriju i proizvodnju:

Saobraćajna infrastruktura - Subodna zona Luka Bar

Površine za mješovite namjene

Površine za peizažno uređenje

Površine javne namjene

Poljoprivredne površine

Drugo poljoprivredno zemljište

Mirisnjaci

Šumske površine

Ostale prirodne površine

Plaža šljunkovita

Površine tehničke infrastrukture

Površine i koridori saobraćajne infrastrukture

Površine za groblje

Površine za vjerske objekte

Zaključna kulturna dobra

Pojedinačna kulturna dobra

Vodotokovi

Mineralne sirovine

Mineralne sirovine: granice eksploatacionih područja

Saobraćaj

Autoput

Brza saobraćajnica

Magistralna saobraćajnica

Lokalni put

Ulice u naselju

Pješačke površine

Željeznička pruga

Tunel

Most


Autobuska stanica

Željeznička stanica

Moška luka međunarodnog značaja

Marina







Opština Herceg Novi



Opština Tivat



Opština Kotor



Opština Budva



Opština Bar



Opština Ulcinj



PPP za OBALNO PODRUČJE CRNE GORE

PPP za Obalno područje Crne Gore do 2030.

Naziv grafičkog priloga:

DETALJNA RAZRADA LOKACIJA

"PRVA FAZA PRIVREDNE ZONE BAR" u opštini Bar

PLAN PROSTORNE ORGANIZACIJE



Naručilac:

MINISTARSTVO ODRŽIVOG RAZVOJA I TURIZMA

Oznaka sjevera:



Obrađivač:

Razmjera:



Podgorica



Horwath HTL

Hotel Tourism and Leisure

Zagreb



Kotor

R 1:4000

Br. priloga:

3

Legenda:



Granica Detaljne razrade

Saobraćaj:



Magistralna saobraćajnica



Lokalni put



Ulice u naselju



Pješačke površine



Željeznička pruga



Tunel



Prostorna organizacija:

LUČKI KOMPLEKS

RORO	8,63 ha	ro - ro terminal
RŠP	32,27 ha	terminal za robu široke potrošnje
KR	20,31 ha	terminal za komadne robe
KT	17,75 ha	kontenerski terminal
DT	7,03 ha	drvni terminal
ST	2,87 ha	stočni terminal
AVP	3,63 ha	auto i vagon pretakalište
TŽ	2,10 ha	terminal za žitarice
GTK	50,05 ha	terminal za generalne terete i kontenere
SRT	21,18 ha	višenamjenski terminal za suve rasute i tečne terete
SPT	4,75 ha	specijalni tereti
PLB	7,40 ha	petrolejska luka Bigovica
TT	28,20 ha	terminal za tečne terete Bigovica
SOS	3,85 ha	sistem za obezbjeđivanje, održavanje i servisiranje
PTPS	10,73 ha	proizvodno-trgovački i poslovni sistem
BC	3,49 ha	poslovni (biznis) centar

LUČKO-INDUSTRIJSKI KOMPLEKS

T	16,23 ha	trgovina
P	47,25 ha	proizvodnja
I	20,78 ha	industrija
RTC	40,66 ha	robno-transportni centar
HPT	4,82 ha	drumsko-željeznički terminal intermodalnog transporta
ŽRSD	2,65 ha	željeznička robna stanica i depo
ŽSI	27,08 ha	željeznička saobraćajna infrastruktura

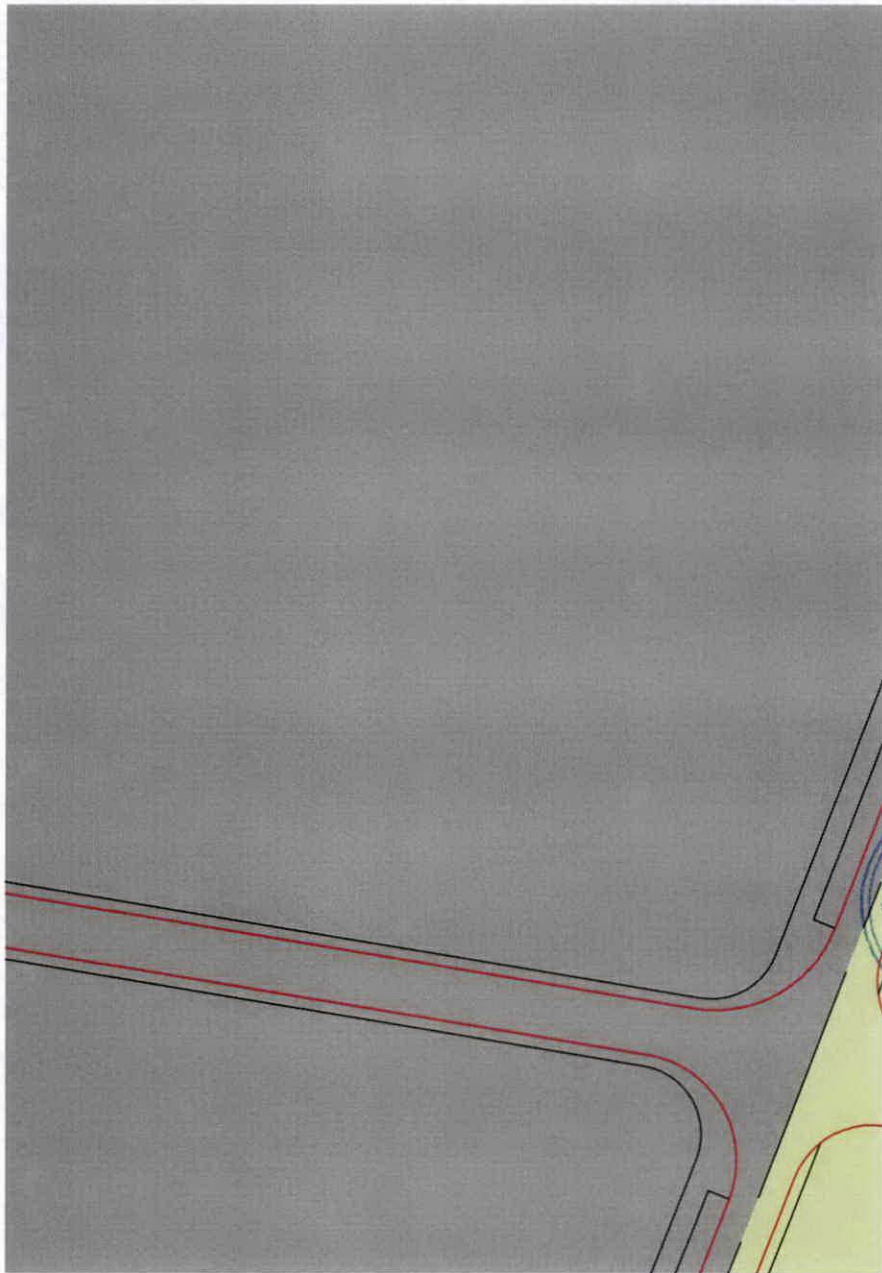
PUTNIČKI SAOBRAĆAJ

PT	4,55 ha	putnički terminali
M2	3,91 ha	marina 2

TEHNIČKA INFRASTRUKTURA

PPOV	1,26 ha	postrojenja za prečišćavanje otpadnih i balastnih voda
TS	0,54 ha	trafostanice 35/10 kV







Opština Herceg Novi



Opština Tivat



Opština Kotor



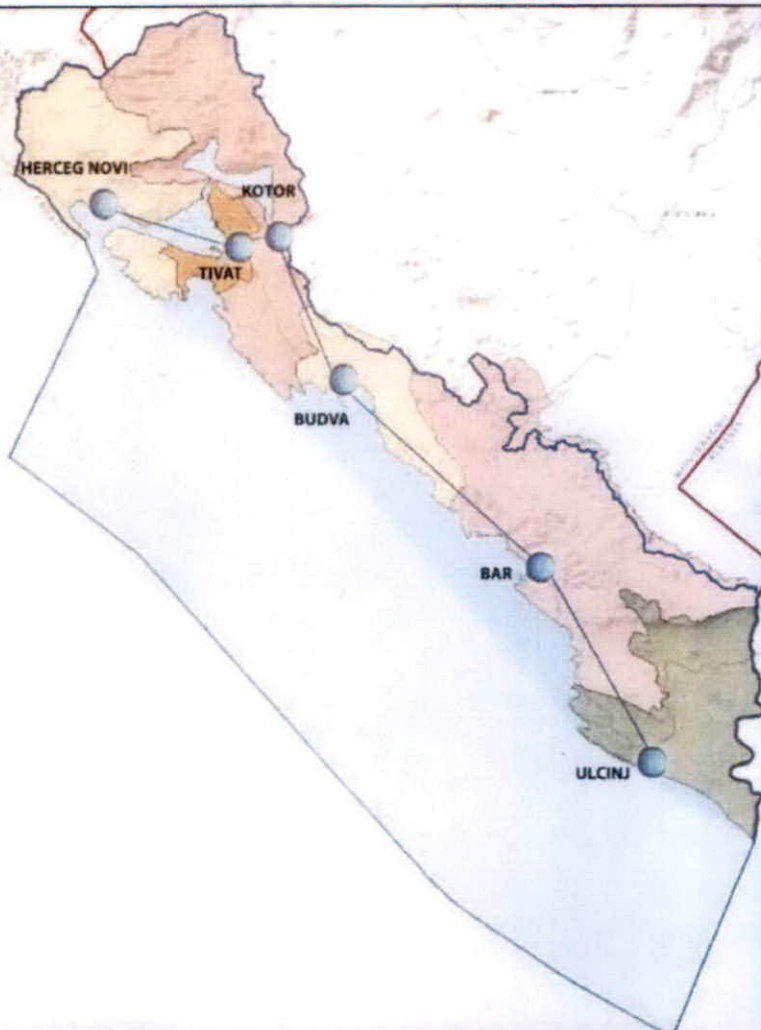
Opština Budva



Opština Bar



Opština Ulcinj



PPPZ ZA OBALNO PODRUČJE CRNE GORE

PPPZ za Obalno područje Crne Gore do 2030.

Naziv grafičkog priloga:

DETALJNA RAZRADA LOKACIJA

"PRVA FAZA PRIVREDNE ZONE BAR" u opštini Bar

PLAN FUNKCIJSKE ORGANIZACIJE



Naručilac:

MINISTARSTVO ODRŽIVOG RAZVOJA I TURIZMA

Oznaka sjevera:



Obrađivač:

Razmjera:



Podgorica



Horwath HTL

Hotel, Tourism and Events

Zagreb



Kotor

R 1:4000






Br. priloga:

4

Legenda:

 Granica Detaljne razrade

Saobraćaj:

 Magistralna saobraćajnica
 Lokalni put
 Ulice u naselju
 Pješačke površine
 Željeznička pruga
 Tunel
 Broj broskog veza, dužina i dubina veza u metrima

Zone i urbanističke parcele

TZ321 Oznaka i broj urbanističke parcele
35,367.08 m² Površina urbanističke parcele

LZ Lučka zona

TZ Trgovinska zona

PZ Proizvodna zona

RTC Robnotransportni centar

PT Putnički terminali:


PT701 - Putnička Luka

PT703 - Autobuska stanica

PT702 - Željeznička stanica

TI - Tehnička infrastruktura










Fizičke strukture

 Zatvorena i/ili otvorena skladišta
(odnosi se na plansko područje)

13 Oznaka postojećih skladišta



FUNKCIJSKA ORGANIZACIJA:

-  ro - ro terminal
-  terminal za robu široke potrošnje
-  terminal za komadne robe
-  kontenerski terminal
-  drvni terminal
-  stočni terminal
-  terminal za žitarice
-  terminal za generalne terete i kontenere
-  auto i vagon pretakalište
-  višenamjenski terminal za suve rasute i tečne terete
-  terminal za tečne terete Bigovica
-  sistem za obezbjeđivanje, održavanje i servisiranje
-  poslovni (biznis) centar
-  proizvodno-trgovački i poslovni sistem
-  drumsko-željeznički terminal intermodalnog transporta
-  željeznička robna stanica i depo
-  robno-transportni centar
-  putnički terminali
-  trgovina
-  proizvodnja
-  specijalni tereti
-  objekti tehničke infrastrukture
-  postrojenja za prečišćavanje otpadnih i balastnih voda







Opština Herceg Novi



Opština Tivat



Opština Kotor



Opština Budva



Opština Bar



Opština Ulcinj



PPP za OBALNO PODRUČJE CRNE GORE

PPP za Obalno područje Crne Gore do 2030.

Naziv grafičkog priloga:

DETALJNA RAZRADA LOKACIJA

"PRVA FAZA PRIVREDNE ZONE BAR" u opštini Bar

PLAN SAOBRAĆAJNE INFRASTRUKTURE I NIVELACIJE

Naručilac:

MINISTARSTVO ODRŽIVOG RAZVOJA I TURIZMA

Oznaka sjevera:



Obradivač:

Razmjera:



R 1:4000



Horwath HTL



Hotel, Tourism and Leisure

Br. priloga:

Podgorica

Zagreb

Kotor








5

Legenda:



Granica Detaljne razrade

Saobraćaj

-  Magistralna saobraćajnica
-  Lokalni put
-  Ulice u naselju
-  Pješačke površine
-  Željeznička pruga
-  Tunel
-  osovine drumskih saobraćajnica
-  osovine željezničkih saobraćajnica



11.00
P876

nadmorska visina
(radijus krivine kod tjemnih OT)
oznaka osovinske tačke

IX-IX
3-3

oznaka ulica

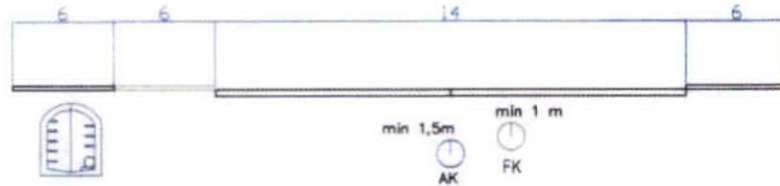
Profil ulice i položaj instalacija

-  kolovoz
-  trotoar
-  zelenilo
-  osovina
-  vodovod
-  fekalna kanalizacija
-  atmosferska kanalizacija
-  elektro kablovi
-  TK kablovi
-  tehnička galerija

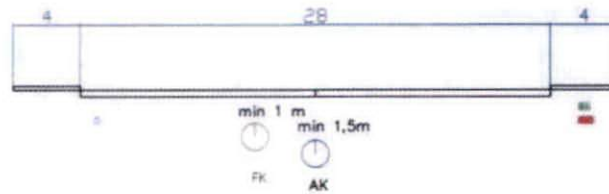


PROFILI ULICA I POLOŽAJ INSTALACIJA (Dimenzije u m')

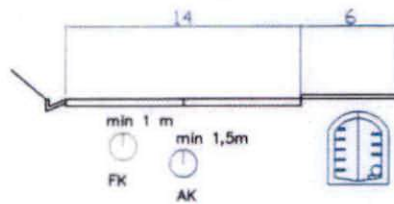
TIP 1: ULICA IV-IV



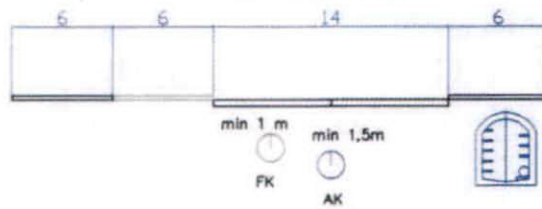
TIP 2: ULICA 4-4



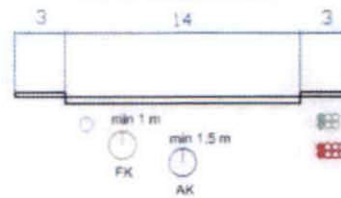
TIP 3: ULICA 6-6



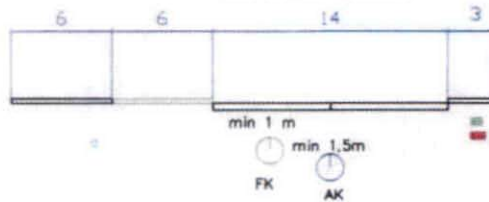
TIP 4: ULICA 2-2

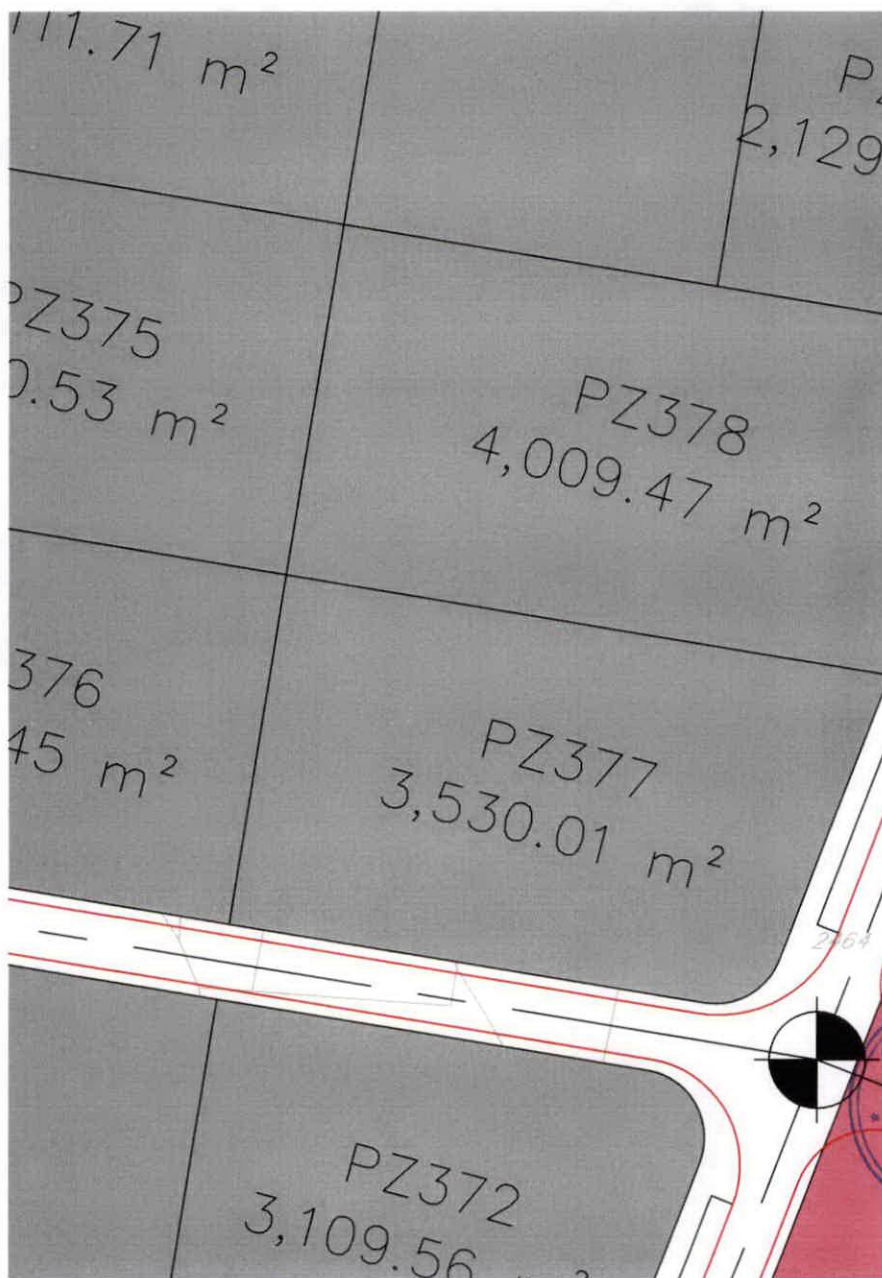


TIP 5: ostale ulice



TIP 6: 1-1 I VII-VII





\\SVETLANA\vrzazjena\012 PPPN DP - SKUPSTINA 21.06.2018\2. DETALJNE RAZRADE\3. Detaljna razrada lokacija Prva faza privredne zone Bar-opština Bar\images\pecat -01.jpg







PPPN za Obalno područje Crne Gore do 2030.

Naziv grafičkog priloga:

DETALJNA RAZRADA LOKACIJA

"PRVA FAZA PRIVREDNE ZONE BAR" u opštini Bar

PLAN PARCELACIJE I REGULACIJE

Naručilac:	Oznaka sjevera:
 MINISTARSTVO ODRŽIVOG RAZVOJA I TURIZMA	
Obrađivač:	Razmjera:
 Podgorica  Horwath HTL <small>Hotels, Tourism and Leisure</small> Zagreb  Kotor	R 1:4000
	Br. priloga:  6

Legenda:

 Granica Detaljne razrade

 Regulacione linije

Saobraćaj

 Magistralna saobraćajnica

 Lokalni put

 Ulice u naselju

 Pješačke površine


 Željeznička pruga

 Tunnel

Zone i urbanističke parcele


TZ321
35,367.08 m² Oznaka i broj urbanističke parcele
Površina urbanističke parcele

 (LZ) Lučka zona

 (PZ) Proizvodna zona

 (RTC) Robnotransportni centar

 (TZ) Trgovinska zona


 (PT) Putnički terminali:

PT701 - Putnička Luka

PT702 - Željeznička stanica

PT703 - Autobuska stanica

PT704 - Marina 2

 (TI) Tehnička infrastruktura:

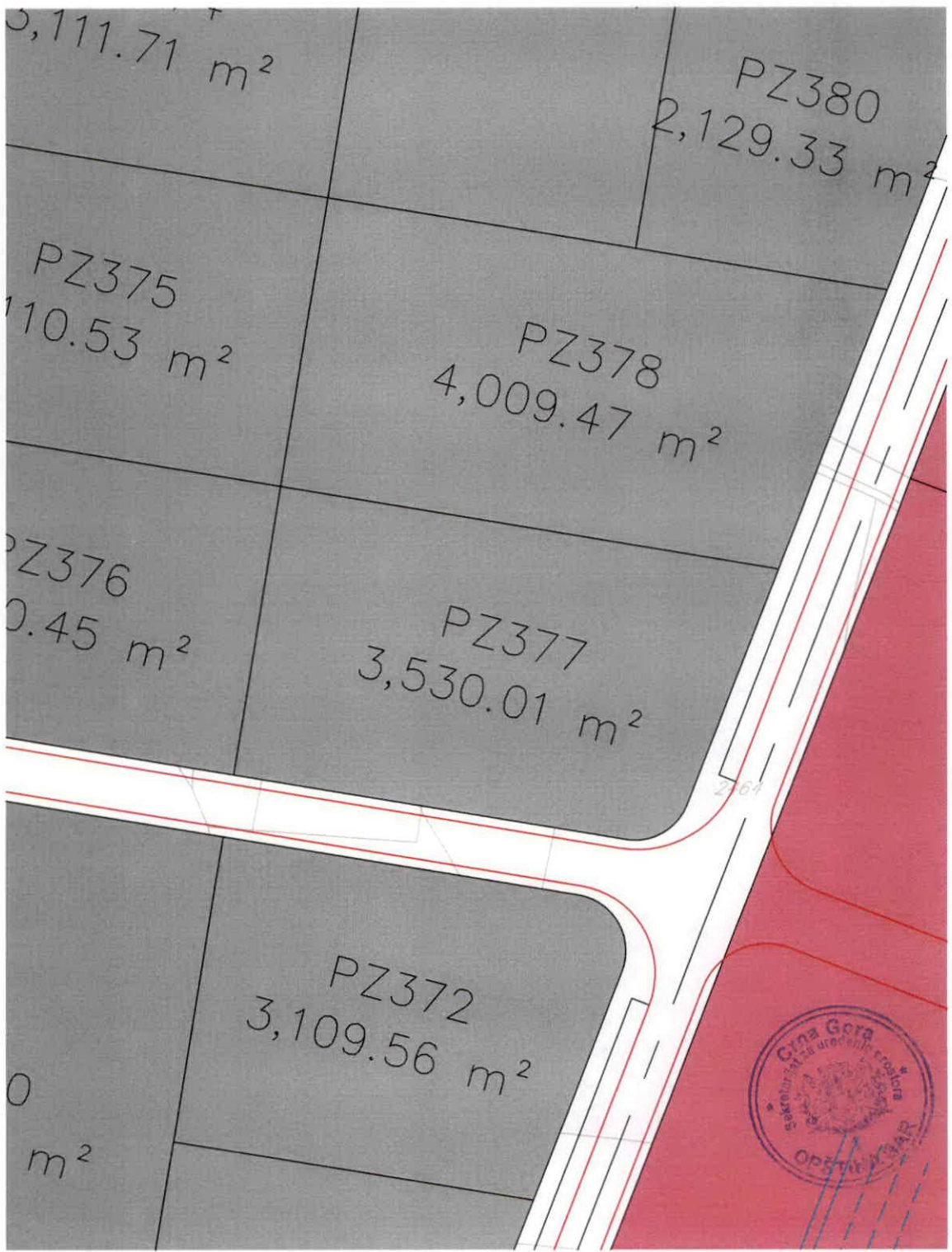
TI801, 802 - PPOV

TI803 - Prepumpna stanica Volujica

TI804 - Trafostanica 35/10 kV Luka Bar

TI805 - Trafostanica 35/10 kV Luka Bigovica





Legenda:



Granica Detaljne razrade

Saobraćaj:

Magistralna saobraćajnica

Lokalni put

Ulice u naselju

Pješačke površine

Željeznička pruga

Tunnel

osovine drumskih saobraćajnica

osovine željezničkih saobraćajnica

11.00 nadmorska visina
 P876 (radijus krivine kod tjemena OT)
 oznaka osovinske tačke

LEGENDA:

Postojeći rezervoar čiste vode

Planirana "Booster" stanica čiste vode

PPOV Planirano postrojenje za preradu otpadnih voda

PPBV Planirano postrojenje za preradu balastnih voda

Planirana pumpna stanica otpadnih voda

Planirani bunar tehničke vode

Postojeći bunar tehničke vode

postojeći vodovod

planirani vodovod

postojeća fekalna kanalizacija

planirana fekalna kanalizacija

postojeća atmosferska kanalizacija

planirana atmosferska kanalizacija

PPPN za Obalno područje Crne Gore do 2030.

Naziv grafičkog priloga:

DETALJNA RAZRADA LOKACIJA

"PRVA FAZA PRIVREDNE ZONE BAR" u opštini Bar

PLAN HIDROTEHNIČKE INFRASTRUKTURE

Naručilac:



MINISTARSTVO ODRŽIVOG RAZVOJA I TURIZMA

Oznaka sjevera:



Obrađivač:



Podgorica



Horwath HTL

Hotel, Tourism and Leisure

Zagreb



Kotor

Razmjera:

R 1:2500

Broj priloga:

7














Legenda:



Granica Detaljne razrade

LEGENDA

Saobraćaj:

-  Magistralna saobraćajnica
-  Lokalni put
-  Ulice u naselju
-  Pješačke površine
-  Željeznička pruga
-  Tunnel
-  osovine drumskih saobraćajnica
-  osovine željezničkih saobraćajnica
-  nadmorska visina
-  (radijus krivine kod tjemernih OT)
-  oznaka osovinske tačke



trafostanice 35/10 kV



kablovi 35 kV



kablovi 10 kV



trafostanice 10/0,4 kV

PPPN za Obalno područje Crne Gore do 2030.

Naziv grafičkog priloga:

DETALJNA RAZRADA LOKACIJA

"PRVA FAZA PRIVREDNE ZONE BAR" u opštini Bar

PLAN ELEKTROENERGETSKE INFRASTRUKTURE

Naručilac:



MINISTARSTVO ODRŽIVOG RAZVOJA I TURIZMA

Oznaka sjevera:



Obrađivač:

Razmjera:



 Horwath HTL



R 1:2500

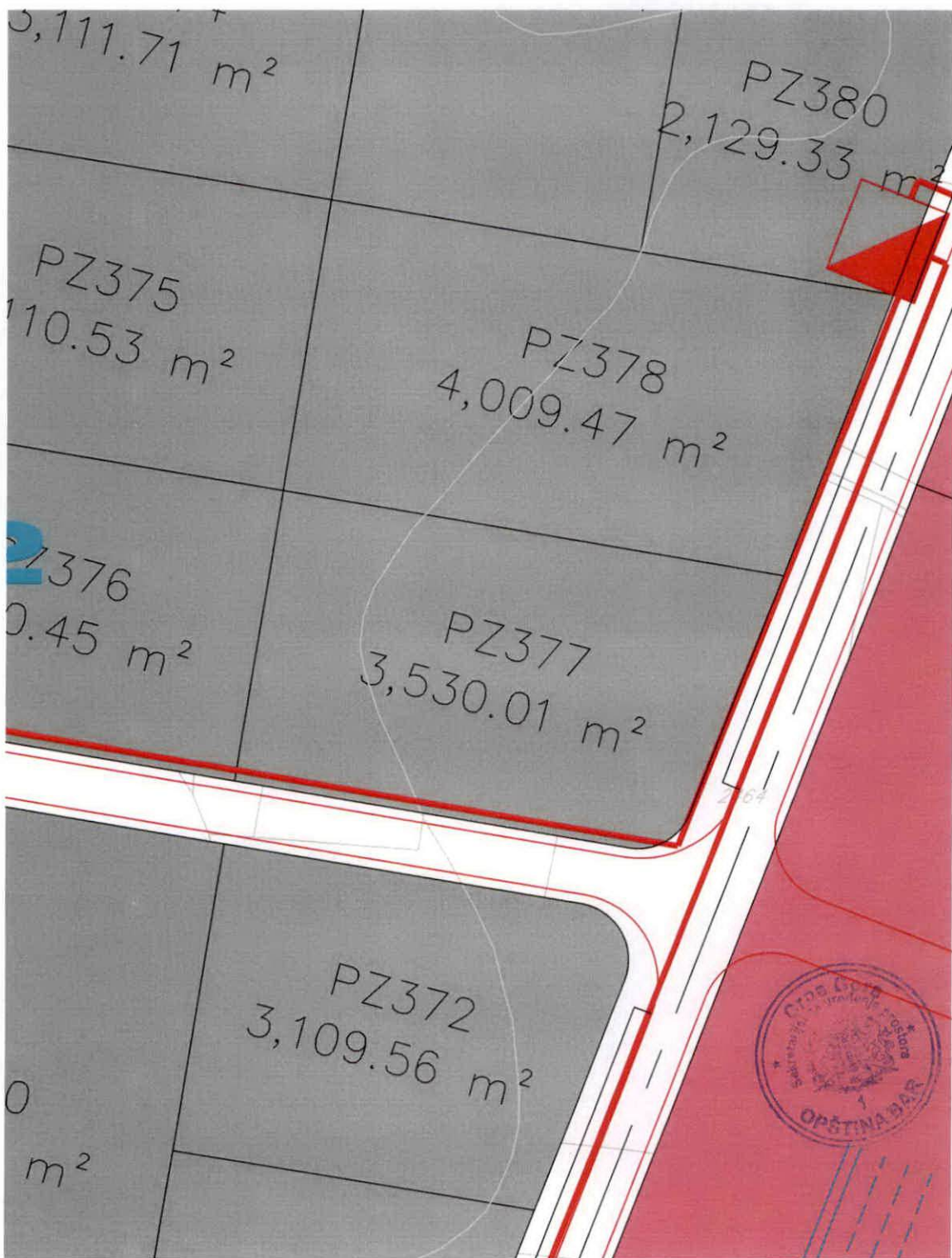
Broj priloga:

Podgorica

Zagreb

Kotor

8




Legenda:



Granica Detaljne razrade

Saobraćaj:

 Magistralna saobraćajnica


 Lokalni put


 Ulice u naselju


 Pješačke površine

 Željeznička pruga

 Tunnel

 osovine drumskih saobraćajnica

 osovine željezničkih saobraćajnica

 11.00 nadmorska visina
P876 (radijus krivine kod tjemena OT)
oznaka osovinske tačke

PPP za Obalno područje Crne Gore do 2030.

Naziv grafičkog priloga:

DETALJNA RAZRADA LOKACIJA

"PRVA FAZA PRIVREDNE ZONE BAR" u opštini Bar

PLAN ELEKTRONSKIH KOMUNIKACIJA

Naručilac:



MINISTARSTVO ODRŽIVOG RAZVOJA I TURIZMA

Oznaka sjevera:



Obrađivač:

Razmjera:



Horwath HTL



Hotel, Tourism and Leisure

R 1:2500

Broj priloga:

Podgorica

Zagreb

Kotor

9



Legenda:



**postojeća kablovska okna
elektronskih komunikacija**



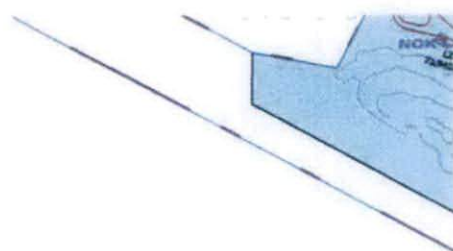
**planirana kablovska okna
elektronskih komunikacija**

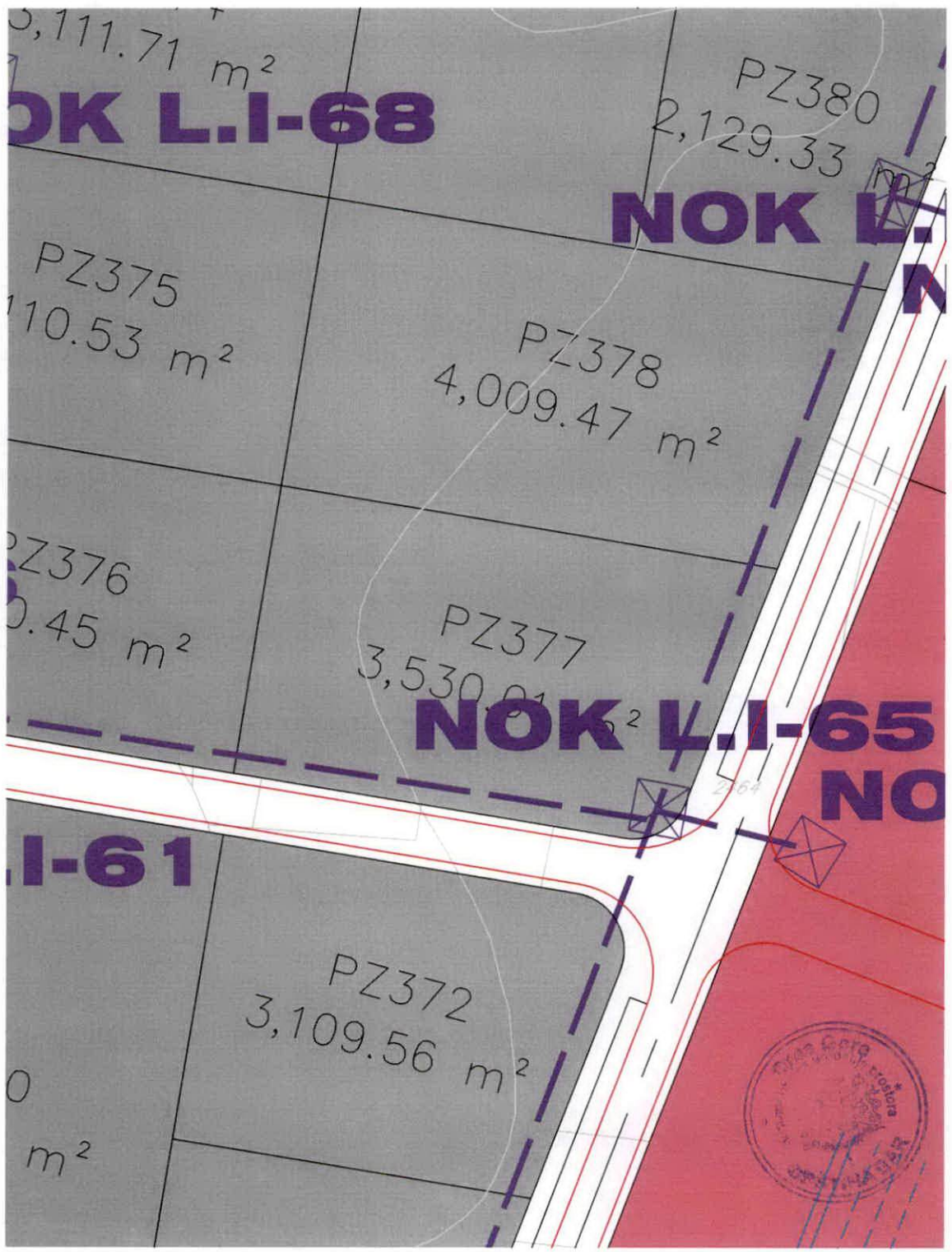


**postojeća infrastruktura elektronskih
komunikacija sa 4,3,2,1 x PVC fi 110(40)mm**



**planirana infrastruktura elektronskih
komunikacija sa 4 x PVC fi 110mm**





Saobraćaj:



-  Magistralna saobraćajnica
-  Lokalni put
-  Ulice u naselju
-  Pješačke površine
-  Željeznička pruga
-  Tunel


Legenda:








Granica Detaljne razrade

\\SVETLANA\vrzazjena\012 PPPN OP - SKUPSTINA 21.06.2018\2. DETALJNE RAZRABE\3. Detaljne razrade lokacija Prva faza privredne zone Bar-opština Bar\images\pecat -0L.jpg

-  osovine drumskih saobraćajnica
-  osovine željezničkih saobraćajnica

 11.00 nadmorska visina
P876 (radijus krivine kod tjemena OT)
oznaka osovinske tačke

-  drvored
-  parkovi
-  šume
-  ozelenjavanje
-  zaštitno zelenilo

PPPN za Obalno područje Crne Gore do 2030.

Naziv grafičkog priloga:

DETALJNA RAZRADA LOKACIJA

"PRVA FAZA PRIVREDNE ZONE BAR" u opštini Bar

PLAN HORTIKULTURE

Naručilac:



MINISTARSTVO ODRŽIVOG RAZVOJA I TURIZMA

Oznaka sjevera:



Obrađivač:



Podgorica



Horwath HTL

Hotel, Tourism and Events

Zagreb



Kotor

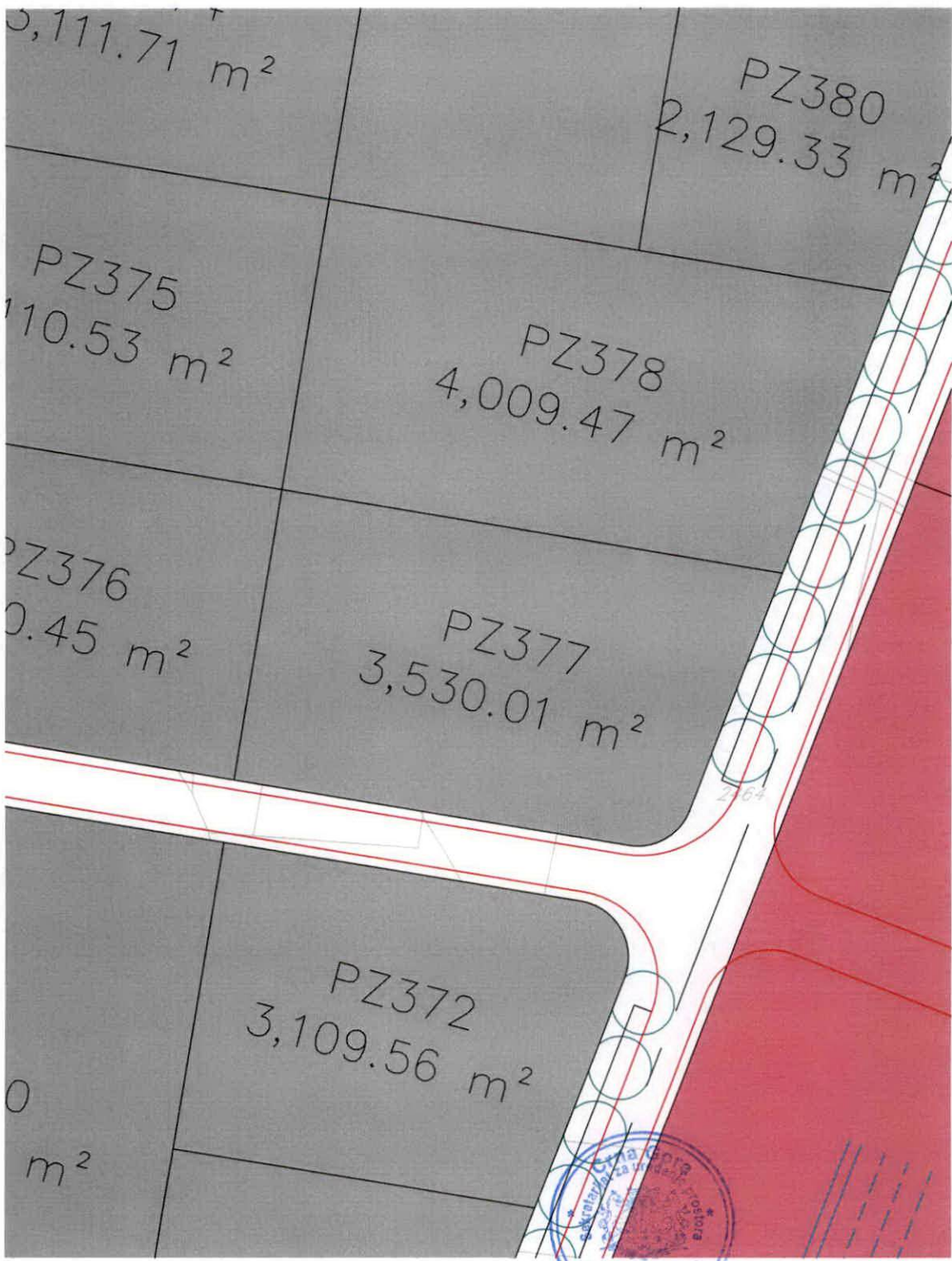
Razmjera:

R 1:4000

Broj priloga:

10

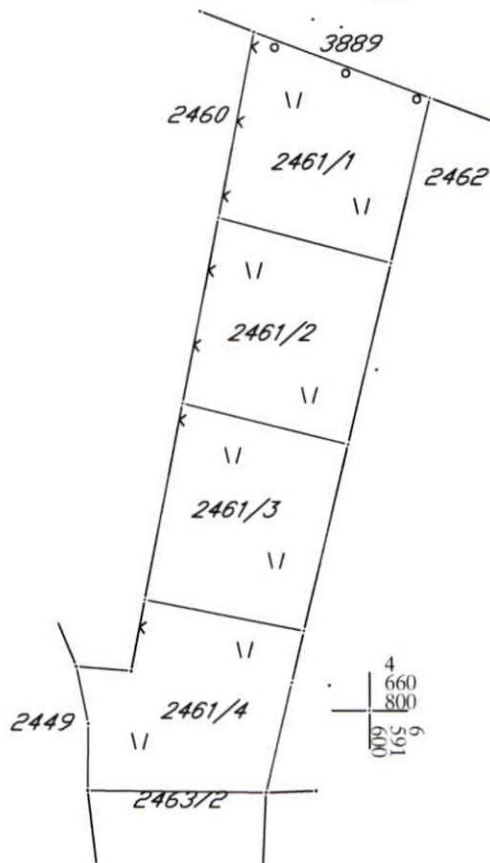






KOPIJA PLANA

Razmjera 1:1000





UPRAVA ZA NEKRETNINE

PODRUČNA JEDINICA
BAR

Broj: 102-956-28516/2019

Datum: 20.12.2019.

KO: POLJE

Na osnovu člana 173 Zakona o državnom premjeru i katastru nepokretnosti ("Sl. list RCG" br. 29/07, "Sl. list CG" br. 73/10, 032/11, 040/11, 043/15, 037/17 i 17/18), postupajući po zahtjevu , , za potrebe izdaje se

LIST NEPOKRETNOSTI 1094 - PREPIS

Podaci o parcelama									
Broj	Podbroj	Broj zgrade	Plan Skica	Datum upisa	Potes ili ulica i kućni broj	Način korišćenja Osnov sticanja	Bon. klasa	Površina m ²	Prihod
2461	1		15 39	15/11/2019	Polje	Livada 1. klase PRAVOSNAŽNA ODLUKA SUDA		572	4.29
2461	2		15 39	15/11/2019	Polje	Livada 1. klase PRAVOSNAŽNA ODLUKA SUDA		574	4.30
2461	3		15 39	15/11/2019	Polje	Livada 1. klase PRAVOSNAŽNA ODLUKA SUDA		573	4.30
2461	4		15 39	15/11/2019	Polje	Livada 1. klase PRAVOSNAŽNA ODLUKA SUDA		572	4.29
Ukupno								2291	17.18

Podaci o vlasniku ili nosiocu			
Matični broj - ID broj	Naziv nosioca prava - adresa i mjesto	Prava	Obim prava
1303989710172	ŠKOPELJA GOJKO MARKO BEOGRAD MUTAPOVA BR. 36 Beograd	Susvojina	1/2
2607981710397	ŠKOPELJA GOJKO MILOŠ BEOGRAD UL. MUTAPOVABR. 36 Beograd	Susvojina	1/2

Ne postoje tereti i ograničenja.

Naplata takse je oslobođena na osnovu člana 17 Zakona o administrativnim taksama ("Sl. list CG, br. 18/19). Naplata naknade oslobođena je na osnovu člana 174 Zakona o državnom premjeru i katastru nepokretnosti ("Sl. list RCG" br. 29/07, "Sl. list CG" br. 73/10, 032/11, 040/11, 043/15, 037/17 i 17/18).



Za ovlašteno lice:

Mrdjan Kovačević
Mrdjan Kovačević dipl.pravnik