

URBANISTIČKO-TEHNIČKI USLOVI

1	<p style="text-align: center;">Sekretarijat za uređenje prostora</p> <hr/> <p>Broj: 07-014/20-42</p> <hr/> <p>Datum: 27.02.2020. godine</p>	 <p style="text-align: center;">Crna Gora O P Š T I N A B A R</p>
2	<p>Sekretarijat za uređenje prostora, postupajući po zahtjevu do.o. »Trio mare« iz Bara, za izdavanje urbanističko-tehničkih uslova, a na osnovu člana 74 Zakona o planiranju prostora i izgradnji objekata (»Sl. list CG«, broj 64/17, 44/18, 63/18 i 11/19), člana 1 Uredbe o povjeravanju dijela poslova Ministarstva održivog razvoja i turizma jedinicama lokalne samouprave (»Sl. List CG« br. 87/18, 28/19 i 75/19) i DUP-a »Polje Zaljevo« (»Sl. list CG - opštinski propisi«, broj 27/12) izdaje:</p>	
3	<p>URBANISTIČKO-TEHNIČKE USLOVE za izradu tehničke dokumentacije</p>	
4	<p>Za izradu tehničke dokumentacije za gradjenje novog objekta na urbanističkoj parceli (lokaciji) br. 1508, 1509 i 1507/3, koju formiraju katastarske parcele br. 1508, 1509 i 1507/3 KO Tomba, u okviru urbanističke cjeline-bloka broj 10, u zoni »CD«, u zahvatu DUP-a »Polje Zaljevo«.</p> <p>Napomena: Konačna lokacija (katastarske parcele koje čine predmetnu urbanističku parcelu, površina urbanističke odnosno dijela urbanističke parcele - lokacije na kojoj se gradi objekat) će se odrediti u fazi izrade glavnog projekta, a nakon izrade Elaborata parcelacije od strane licencirane geodetske organizacije koja posjeduje licencu izdatu od strane nadležnog Ministarstva.</p>	
5	PODNOŠILAC ZAHTJEVA:	<u>d.o.o. »Trio mare« iz Bara</u>
6	<p>POSTOJEĆE STANJE:</p> <p>Opis lokacije - izvod iz planskog dokumenta DUP »Polje Zaljevo«, urbanistička parcela (lokaciji) br. 1508, 1509 i 1507/3, koju formiraju katastarske parcele br. 1508, 1509 i 1507/3 KO Tomba, u okviru urbanističke cjeline-bloka broj 10, u zoni »CD«, grafički prilog - Plan parcelacije.</p>	
7	PLANIRANO STANJE:	
7.1.	<p>Namjena parcele odnosno lokacije su:</p> <p>Centralne djelatnosti (CD) – komercijalni sadržaji, centralne institucije privrede, uprava i kultura, stanovanje.</p> <p>Namjena parcele definiše se kroz osnovnu namjenu objekta i kroz djelatnosti koje su pored osnovne dozvoljene u objektu uz određene uslove.</p> <p>Dozvoljena je izgradnja poslovnih i komercijalnih objekata, zatim ugostiteljski objekti,</p>	

trgovački centri, objekti za smještaj, objekti za upravu i administraciju, kulturu, zdravstvo, sport i rekreaciju (fiskulturne i fitnes dvorane sa pratećim sadržajima), vjerski objekti i ostali društveni sadržaji. Planirani su takođe stambeni objekti sa djelatnostima i bez njih i stanice za snabdijevanje gorivom (uz obavezu dobijanja uslova i saglasnosti u skladu sa Zakonom).

Ukoliko parcela – lokacija obuhvata dvije različite namjene, parametri se određuju na osnovu pretežne namjene (koja zauzima 51% parcele - lokacije i više).

Ove namjene su planirane uz glavne saobraćajnice, u pojasu približne širine 55,0 do 130,0m. Na ovom prostoru je planirano postepeno formiranje poslovno komercijalne zone u skladu sa urbanističkim parametrima za zone srednje i velike gustine. Dozvoljena je izgradnja poslovnih i komercijalnih objekata, zatim ugostiteljski objekti, trgovački centri, objekti za smještaj, objekti za upravu i administraciju, kulturu, zdravstvo, sport i rekreaciju (fiskulturne i fitnes dvorane sa pratećim sadržajima), vjerski objekti i ostali društveni sadržaji. Planirani su takođe stambeni objekti sa djelatnostima i bez njih i stanice za snabdijevanje gorivom (uz obavezu dobijanja uslova i saglasnosti u skladu sa Zakonom). Urbanistički parametri za sadržaje centralnih djelatnosti su sljedeći:

- indeks izgrađenosti do 2,5,
- indeks zauzetosti do 0,5%,
- procjenat ozelenjenih površina na parceli do 20%,
- najveća spratnost P+5 (šest nadzemnih etaža).
- udaljenost objekata od bočnih granica parcele
 - 1/4h objekta u odnosu na fasadu sa stambenim/poslovnim prostorijama, ne manje od 4,0m
 - 1/8h objekta u odnosu na fasadu sa pomoćnim prostorijama, ne manje od 3,0m
- izgradnja objekata na granici parcele (ili jednostrano uzidanih objekata) je moguća isključivo uz saglasnost vlasnika susjedne parcele, broj parking mjesta obezbjediti u skladu sa normativima korigovanim u odnosu na stepen korekcije za Bar (koji iznosi 0,5):
 - 15 PM/1.000m² površine poslovanja - (lokalni uslovi 5-20PM)
 - 30 PM/1.000m² površine trgovine - (lokalni uslovi 5-20PM)
 - 60 PM/1.000m² površine restorana - (lokalni uslovi 20-100PM),
 - 8 PM /1.000m² stambene površine - (lokalni uslovi 6-9PM),
 - 15 PM/1.000m² površine hotela (objekata za smještaj) - (lokalni uslovi 10-20PM),
 - 12PM/100 posjetilaca za sportske dvorane
- potrebe za parkiranjem vozila rješavati isključivo na sopstvenoj parceli u garaži u okviru objekta, ili na slobodnom prostoru na parceli,
- garažu predvidjeti u suterenskom ili podrumskom dijelu objekta,
- garažu graditi isključivo u okviru zone građenja, tako da ne prelazi zadatu građevinsku liniju.
- podrum se ne može koristiti kao koristan prostor, već samo za pomoćne prostorije, (ostave, podstanice za grejanje, radionice),
- ukoliko parcela – lokacija obuhvata dvije različite namjene, parametri se određuju na osnovu pretežne namjene (koja zauzima 51% parcele/lokacije i više),
- ukoliko je površina parcele manja od zadate Planom (400,0m²), moguća je izgradnja objekata u skladu sa sljedećim parametrima:
 - indeks izgrađenosti do 1,2,
 - indeks zauzetosti do 0,4,
 - najveća spratnost P+2+Pk.
- Planom je predviđena mogućnost objedinjavanja više katastarskih parcela u jednu



- urbanističku parcelu,
- materijalizacija: obradu fasada predvidjeti od prirodnog autohtonog kamena i maltera bijele ili druge pastelne (svijetle) boje. Afirmisati upotrebu prirodnih materijala, što podrazumjeva upotrebu drveta za izradu pergola, sjenila na terasama, ograda, mobilijara, škura na prozorima i sl, uz mogućnost upotrebe i savremenih materijala,
- planirati energetske efikasnu gradnju,
- pejzažno uređenje bazirati na potpunoj povezanosti sa okolnim prostorom, kako estetski, tako i funkcionalno. Dati prednost autohtonim botaničkim vrstama i zatečenoj vegetaciji pri izboru hortikulturnog rješenja.

Površine za sport i rekreaciju u zoni centralnih djelatnosti

U okviru zona centralnih djelatnosti planirani su oni sportski sadržaji koji mogu da se usklade sa urbanističkim parametrima za ovu zonu, koji uslovljavaju veće gustine izgradnje, pa sve sadržaje treba planirati u objektima koji mogu biti manje sale za različite sportske aktivnosti, teretane, fitnes centri, kuglane, sa svlačionicama, mokrim čvorom, ostavama i manjim ugostiteljskim sadržajima, isključivo u funkciji sportskih sadržaja. Kod planiranja sadržaja sporta i rekreacije predvidjeti urbanističke parametre i pravila gradnje u skladu sa zonom u kojoj se nalaze.

Ukoliko se u okviru ove zone, na pojedinim urbanističkim parcelema/lokacijama planira uređenje površina i izgradnja objekata namjenjenih malim sportovima, parametre uskladiti sa sljedećim uslovima:


- indeks izgrađenosi na parceli: maks. 1,0
- indeks zauzetosti parcele: maks. 0,5,
- spratnost objekata do P+2,
- najmanja širina fronta građevinske parcele – 15,0m,
- najmanji procjenat ozelenjenih površina na parceli bez parkinga 20%,
- visina objekta 12,0m,
- najmanja udaljenost građevinske od regulacione linije 5,0m,
- najmanja udaljenost objekta od granice parcele – 1/2 visine objekta, (važi i za montažne objekte – balone),
- objekat se može graditi na granici parcele uz obaveznu saglasnost susjeda (vlasnika parcele na čijoj granici se gradi),
- parkiranje isključivo u okviru parcele – 1PM/10 sedišta (posetilaca) i za zaposlene 1PM/50,0m² poslovnog prostora,
- otvoreni tereni se ne uzimaju u obzir pri obračunu zauzetosti urbanističke parcele,

Dominantna namjena prostora

Planirane namjene površina su prikazane na grafičkom prilogu broj 2 "PLANIRANA NAMJENA POVRŠINA" predstavljaju preovlađujuću namjenu na tom prostoru, što znači da zauzimaju najmanje 50% površine urbanističkog bloka u kome je označena ta namjena. Svaka namjena podrazumjeva i druge kompatibilne namjene, prema tabeli kompatibilnosti odgovarajućim uslovima. Na nivou pojedinačnih urbanističkih parcela u okviru bloka namjena definisana kao kompatibilna može biti dominantna ili jedina.

Kompatibilnost namjena (x)

Namjene	Kompatibilne namjene						
	Stanovanje	Proizvodne djelatnosti	Centralne djelatnosti	Školstvo, zdravstvo, kultura	Sport i rekreacija	Zelene površine	Saobraćajne površine i kompleksi
Stanovanje		x	x	x	x	x	
Proizvodne djelatnosti	x		x	x	x	x	x
Centralne djelatnost	x	x		x	x	x	x



Škološtvo, zdravstvo, kultura	x		x		x	x	
Sport i rekreacija	x	x	x	x		x	
Zelene površine	x	x		x			
Saobraćajne površine i kompleksi		x	x		x	x	

7.2. Pravila parcelacije:

- Urbanistička parcela je dio prostora koji obuhvata jednu ili više katastarskih parcela, ili njihovih dijelova i koju zadovoljava uslove za izgradnju propisane ovim planom.
- Urbanističku parcelu formirati na osnovu smjernica utvrđenih ovim planom, za predmetnu zonu, odnosno namjenu.
- Minimalna površina urbanističke parcele (lokacije) iznosi 400,0m².
- Katastarske parcele koje su manje od Planom dozvoljenog minimuma mogu biti urbanističke parcele i mogu se koristiti za izgradnju pod posebno definisanim parametrima za svaku pojedinačnu namjenu, uz preporuku da se objedine sa susjednim parcelama.
- Površina novoformirane urbanističke parcele ne može biti manja od planom zadate za određenu namjenu, odnosno zonu u kojoj se nalazi.
- Dozvoljeno je ukрупnjavanje parcela spajanjem dve ili više parcela, ili podjela velikih parcela na manje urbanističke parcele, u skladu sa uslovima iz ovog plana koji se odnose na najmanju površinu parcele.
- Spajanjem parcela važeća pravila izgradnje za planiranu namjenu i cjelinu se ne mogu mijenjati, a kapacitet se određuje prema novoj površini urbanističke parcele.
- Podjelom postojećih parcela mogu se formirati dvije ili više novih urbanističkih parcela, pod uslovom da površina urbanističke parcele ne bude manja od Planom dozvoljenog minimuma za svaku pojedinačnu namjenu.
- Urbanistička parcela (lokacija) za izgradnju ili rekonstrukciju objekata može se odrediti u skladu sa uslovima iz Plana i za dio urbanističke parcele čija površina ne može biti manja od 400m², nezavisno od vlasništva nad njenim preostalim dijelom, pod uslovom da je za istu obezbijeđen pristup s gradske saobraćajnice ili javnog puta.
- Svaka urbanistička parcela mora imati obezbijeđen kolski pristup sa gradske saobraćajnice ili javnog puta.
- U okviru urbanističkih blokova gdje je predviđena izgradnja internih kolskih pristupa urbanističkim parcelama (lokacijama), parcelaciju uskladiti sa rješenjem saobraćaja i na osnovu međusobnog dogovora korisnika parcela.

7.3. Građevinska i regulaciona linija, odnos prema susjednim parcelama:

Građevinska linija je linija na, iznad i ispod površine zemlje i vode, definisana grafički i numerički, do koje je dozvoljeno građenje. Ovim planom su definisane sve građevinske linije na urbanističkim parcelama, u okviru uslova za svaku pojedinačnu namjenu, odnosno zonu, (minimalne udaljenosti od regulacione

linije i bočnih granica parcele). Građevinska linija koja je orijentisana prema javnoj površini je prikazana opisno i grafički na grafičkom prilogu broj 4 PLAN REGULACIJE u R 1:1000, dok su građevinske linije prema susjednim parcelama definisane opisno, za svaku pojedinačnu namjenu, ili zonu (kao udaljenosti u odnosu na granicu pripadajuće parcele).

Regulaciona linija je linija koja dijeli javnu površinu od površina namijenjenih za druge namjene.

Planirana nivelacija terena postavljena je u odnosu na nivelaciju ulične mreže iz koje proizilazi i nivelacija prostora za izgradnju objekata i uređenje prostora. Visinske kote na raskrscima ulica su bazni elementi za definisanje nivelacije ostalih tačaka koje se dobijaju interpolovanjem. Nivelacija svih površina je generalna, kroz izradu projektne dokumentacije ona se može preciznije i tačnije definisati u skladu sa tehničkim zahtjevima i rešenjima.

Objekte na urbanističkoj parceli postavljati kao slobodnostojeće ili eventualno jednostrano uzidane, odnosno dvojne objekte u slučaju kada je parcela nedovoljne širine. Dozvoljena je izgradnja objekata na granici parcele. Izgradnja objekata na granici parcele (ili jednostrano uzidanih objekata) je moguća isključivo uz saglasnost vlasnika susjedne parcele.

Udaljenost objekata od bočnih granica parcele:

- 1/4h objekta u odnosu na fasadu sa stambenim/poslovnim prostorijama, ne manje od 4,0m;
- 1/8h objekta u odnosu na fasadu sa pomoćnim prostorijama, ne manje od 3,0m.

Navedena udaljenost se odnosi na objekte na malim parcelama i u zonama guste izgradnje na kojima su mogućnosti veoma ograničene.

Dvorišni traktovi (objekti građeni po dubini parcele) mogu se graditi kao jednostrano uzidani - dvojni objekti ili dvojno uzidani - u nizu. Isti ne moraju biti dvojno uzidani, pri čemu je udaljenost od druge bočne granice parcele najmanje 2.5 m.

Otvaranje prozora stambenih i poslovnih prostorija na bočnim fasadama dozvoljeno je ukoliko je udaljenost od granice parcele najmanje $\frac{1}{4}$ visine stambenog objekta, odnosno $\frac{1}{2}$ visine objekta druge namjene (poslovanje, proizvodnja, sport).

U stambenim zonama, kod objekata drugih namjena koji imaju veće visine (proizvodni objekti, magacini, balon sale) udaljenost ovih objekata ne sme biti manja od $\frac{1}{2}$ visine višeg objekta.

Visina objekta je udaljenost od nulte kote do kote vijenca i ne smije biti veća od one koja je zadata za određenu zonu. Nulta (apsolutna) kota je tačka presjeka linije terena i vertikalne ose objekta.

Ulaze u prizemlja novoplaniranih objekata sa djelatnostima u prizemlju projektovati na nivou kote trotoara odnosno najviše 0,20m.

Građevinski elementi na nivou prizemlja poslovnih i stambenih objekata koji imaju lokale u prizemlju, a nalaze sa na regulaciji bloka mogu preći građevinsku liniju najviše:

- transparentne bravarske konzolne nadstrešnice - 2.0m, na visini iznad 4.0m
- platnene nadstrešnice sa bravarskom konstrukcijom - 1.0m, na visini iznad 4.0m
- konzolne reklame - 1.0m, na visini iznad 4.0m

Građevinski elementi (erkeri, balkoni, nadstrešnice i sl.) mogu preći građevinsku liniju najviše 1.0m, na najviše 50% površine ulične fasade;

Horizontalna projekcija linije ispusta može biti najviše pod uglom od 45 stepeni



	od najbližeg otvora na susjednom objektu.
8	<p>PREPORUKE ZA SMANJENJE UTICAJA I ZAŠTITU OD ZEMLJOTRESA, KAO I DRUGE USLOVE ZA ZAŠTITU OD ELEMENTARNIH NEPOGODA I TEHNIČKO-TEHNOLOŠKIH I DRUGIH NESREĆA:</p> <p>Mikroseizmičkim istraživanjima utvrđeno je i na karti seizmičke mikrojonezonizacije izdvojeno na području DUP-a više seizmičkih podzona u okviru IX-og stepena seizmičkog intenziteta MCS skale sa koeficijentima seizmičnosti $k_s=0,10$ do $k_s=0,14$.</p> <p>Na karti podobnosti terena za urbanizaciju u okviru područja DUP-a izdvojene su 3 osnovne kategorije (II, III i IV) i 5 podkategorija terena po podobnosti za urbanizaciju prema geološkim i seizmološkim kriterijumima. Legenda karte sadrži objašnjenja i kratak opis kategorija i podkategorija.</p> <p><u>Terene svrstani u drugu kategoriju (II)</u> su tereni pogodne za urbanizaciju uz manja ograničenja i gde treba računati na manje prethodne intervencije u tlu i na terenu. Zadovoljavaju sljedeće osnovne kriterijume: nagib terena 0-5-10° stabilan i uslovno stabilan teren sa manjim i retkim pojavama nestabilnosti, nosivost 120-200 kPa, dubina do nivoa podzemne vode 1,5 - 4 m a u Polju i do 10m, koeficijent seizmičnosti pod 0,14.</p> <p><u>Terene svrstani u treću kategoriju (III)</u> obuhvataju terene na kojima je urbanizacija moguća ali uz znatna ograničenja i veće intervencije u tlu i na terenu. Zadovoljavaju sljedeće osnovne kriterijume: nagib terena 10-30°, uslovno stabilni tereni sa češćim manjim i redjim većim pojavama nestabilnosti (nestabilni tereni), nosivost 70-120 kPa i koeficijent seizmičnosti 0,14.</p> <p><u>Terene svrstani u četvrtu kategoriju (IV)</u> obuhvataju terene nepovoljne za urbanizaciju. Ovo su tereni korita Rikavca (podkategorija IVc) u istočnom djelu područja (nagib padina preko 30°, nestabilnost terena - izrazito nestabilni, nestabilnost u seizmičkim uslovima, slaba nosivost - ispod 70 kPa i mala dubina do podzemne vode - u nivou terena i ispod 1,5 m.</p> <p>Ovo su izrazito nepogodni tereni za urbanizaciju gde su glavni otežavajući faktori: izrazita nestabilnost, velike strmine, visoka seizmičnost, izrazita erozija.</p>
9	<p>USLOVI I MJERE ZAŠTITE ŽIVOTNE SREDINE:</p> <p>Poštovati Zakon o procjeni uticaja na životnu sredinu ("Sl. list RCG", br. 80/05, "Sl. list CG", br. 40/10, 73/10, 40/11), Uredbu o projektima za koje se vrši procjena uticaja na životnu sredinu ("Sl. list RCG", br. 80/05, "Sl. list RCG", br. 20/07) kao i podzakonske akte koji proizilaze iz zakona.</p>
10	<p>USLOVI ZA PEJZAŽNO OBLIKOVANJE:</p> <p>Obradu i uređenje površina zahvaćenih planom, vršiti u skladu sa rješenjem detaljnog urbanističkog plana, a prema posebno urađenim projektima uređenja predmetne lokacije. Pejzažno uređenje bazirati na potpunoj povezanosti sa okolnim prostorom, kako estetski, tako i funkcionalno. Dati prednost autohtonim botaničkim vrstama i zatečenoj vegetaciji pri izboru hortikulturnog rješenja. Obavezno ozeleneti površinske parkinge i slobodne i manipulativne prostore. Procenat ozelenjenih površina na parceli do 20%.</p> <p>Ograda se postavlja na granice urbanističkih parcela. Živa ograda se postavlja u osovini granice između urbanističkih parcela, a transparentna (djelimično zidana) ograda u potpunosti na urbanističkoj parceli koja se ograđuje, osim kada na osnovu međusobnog dogovora vlasnika susjednih parcela može postaviti u osovini granice.</p>

11	USLOVI I MJERE ZAŠTITE NEPOKRETNIH KULTURNIH DOBARA I NJIHOVE ZAŠTIĆENE OKOLINE:
	Prilikom realizacije Planskog dokumenta, obavezna je primjena odredaba Zakona o zaštiti kulturnih dobara («Službeni list RCG», br. 49/10). Posebno je ukazano na obavezu poštovanja procedure koja za cilj ima zaštitu nalaza od arheološkog značaja u čitavoj zoni zahvata, a koja je propisana članom 87 Zakona o zaštiti kulturnih dobara, kako bi se na osnovu rezultata istraživanja mogli propisati konzervatorski uslovi; Obaveza investitora ugrađuje se u urbanističko-tehničke uslove.
12	USLOVI ZA LICA SMANJENE POKRETLJIVOSTI I LICA SA INVALIDITETOM:
	Potrebno je omogućiti pristup lica sa posebnim potrebama u sve objekte i djelove objekata koji svojom funkcijom podrazumjevaju javni pristup. Kroz objekte i djelove objekata u kojima je omogućen rad licima sa posebnim potrebama neophodno je obezbjediti nesmetano kretanje kolica, pristup u odgovarajuće dimenzionisane liftove i sanitarne prostorije. Projektom obezbjediti nesmetan pristup, kretanje, boravak i rad lica smanjene pokretljivosti, u skladu sa Pravilnikom o bližim uslovima i načinu prilagođavanja objekata za pristup lica smanjene pokretljivosti («Sl.list CG», br. 48/13).
13	USLOVI ZA POSTAVLJANJE POMOĆNIH OBJEKATA OBJEKATA:
	/
14	USLOVI ZA OBJEKTE KOJI MOGU DA UTIČU NA BEZBJEDNOST VAZDUŠNOG SAOBRAĆAJA:
	/
15	USLOVI ZA OBJEKTE KOJI MOGU DA UTIČU NA PROMJENE U VODNOM REŽIMU:
	/
16	MOGUĆNOST FAZNOG GRAĐENJA OBJEKTA:
	/
17.1.	Uslovi priključenja na elektroenergetsku infrastrukturu:
	U svemu prema izvodu iz DUP-a »Polje Zaljevo«, grafički prilog Elektroenergetska infrastruktura i uslovima koje odredi Crnogorski elektrodistributivni sistem. Elektroenergetska infrastruktura: Upućuje se investitor da pri izradi tehničke dokumentacije (idejni projekat ili glavni projekat) mora poštovati Tehničke preporuke CEDIS-a i to: <ul style="list-style-type: none"> • Tehnička preporuka za priključenje potrošača na niskonaponsku mrežu TP-2 (dopunjeno izdanje); • Tehnička preporuka – Tipizacija mjernih mjesta; • Uputstvo i tehnički uslovi za izbor i ugradnju ograničivača strujnog opterećenja; • Tehnička preporuka TP-1b-Distributivna transformatorska stanica DTS- EPCG 10/04 kV. Tehničke preporuke dostupne su na sajtu CEDIS-a. Investitor je obavezan da od CEDIS-a pribavi potvrdu o ometanju/neometanju elektroenergetskih instalacija na urbanističkoj parceli/lokaciji.
17.2.	Uslovi priključenja na vodovodnu i kanizacionu infrastrukturu:

	U svemu prema izvodu iz DUP-a »Polje Zaljevo«, grafički prilog Hidrotehnička infrastruktura i tehničkim uslovima za izradu projektne dokumentacije za priključenje na hidrotehničku infrastrukturu propisanim od strane d.o.o. »Vodovod i kanalizacija« Bar.
17.3.	Uslovi priključenja na saobraćajnu infrastrukturu:
	U svemu prema izvodu iz DUP-a »Polje Zaljevo«, grafički prilog »Plan saobraćajne infrastrukture«.
17.4.	Ostali infrastrukturni uslovi:
	<p>Elektronska komunikacija:</p> <p>Upućuje se investitor da, pri izradi tehničke dokumentacije iz oblasti elektronskih komunikacija, mora poštovati sledeće pravilnike:</p> <ul style="list-style-type: none"> - Pravilnik o širini zaštitnih zona i vrsti radio koridora u kojima nije dopušteno planiranje i gradnja drugih objekata (»Sl. list CG«, br. 33/14), kojim se propisuju način i uslovi određivanja širine zaštitnih zona elektronskih komunikacionih mreža, elektronske komunikacione infrastrukture i povezane opreme i radio koridora u čijoj zoni nije dopušteno planiranje i gradnja drugih objekata; - Pravilnik o tehničkim i drugim uslovima za projektovanje, izgradnju i korišćenje elektronske komunikacione mreže, elektronske komunikacione infrastrukture i povezane opreme u objektima (»Sl. list CG«, br. 41/15), kojim se propisuju tehnički i drugi uslovi za projektovanje, izgradnju i korišćenje elektronske komunikacione mreže, elektronske komunikacione infrastrukture i povezane opreme u poslovnim i stambenim objektima; - Pravilnik o uslovima za planiranje, izgradnju, održavanje i korišćenje pojedinih vrsta elektronskih komunikacionih mreža, elektronske komunikacione infrastrukture i povezane opreme, koji propisuju uslovi za planiranje, izgradnju, održavanje i korišćenje pojedinih vrsta elektronskih komunikacionih mreža, elektronske komunikacione infrastrukture i povezane opreme u Crnoj Gori; - Pravilnik o zajedničkom korišćenju elektronske komunikacione infrastrukture i povezane opreme, (»Sl. list CG«, br. 52/14), kojim se propisuju uslovi i način zajedničkog korišćenja elektronske komunikacione infrastrukture i povezane opreme, kao i mjere za povećanje razpoloživosti slobodnih kapaciteta u toj infrastrukturi.
18	<p>POTREBA IZRADE GEODETSKIH, GEOLOŠKIH (GEOTEHNIČKIH, INŽENJERSKO-GEOLOŠKIH, HIDROGEOLOŠKIH, GEOMEHANIČKIH I SEIZMIČKIH) PODLOGA, KAO I VRŠENJA GEOTEHNIČKIH ISTRAŽNIH RADOVA I DRUGIH ISPITIVANJA:</p> <p>Za potrebe projektovanja odnosno izradu idejnih i glavnih projekata izraditi elaborat o geološkim istraživanjima u skladu sa Zakonom o geološkim istraživanjima ("Sl. list RCG", br. 28/93, 27/94, 42/94, 26/07, "Sl. list CG", br. 28/11), kojim će se utvrditi geološka i hidrogeološka svojstva terena, odnosno geotehnički uslovi za izgradnju objekata. Detaljna geološka istraživanja tla obavezno se vrše prije izrade tehničke dokumentacije za izgradnju objekata iz tačke 7 citiranog Zakona, odnosno objekata površine preko 1000 m² i objekata koji imaju četiri i više nadzemnih etaža.</p> <p>Pri izgradnji podzemnih etaža obratiti pažnju na nivo podzemnih voda i geotehničke preporuke.</p>
19	POTREBA IZRADE URBANISTIČKOG PROJEKTA
	/
20	URBANISTIČKO-TEHNIČKI USLOVI ZA ZGRADE SADRŽE I URBANISTIČKE PARAMETRE

Oznaka urbanističke parcele:	1508, 1509 i 1507/3
Površina urbanističke parcele:	/
Maksimalni indeks zauzetosti:	Parametri prikazani pod tačkom 7.1
Maksimalni indeks izgrađenosti:	Parametri prikazani pod tačkom 7.1
Bruto građevinska površina objekata (max BGP):	Parametri prikazani pod tačkom 7.1
Maksimalna spratnost objekata:	Parametri prikazani pod tačkom 7.1
Maksimalna visinska kota objekta:	Parametri i smjernice dat pod tačkom 7.3
Parametri za parkiranje odnosno garažiranje vozila:	<p>U svemu prema izvodu iz DUP-a »Polje - Zaljevo«, opisanog u tački 7.3 ovih uslova.</p> <p>Preporučuje se, da se potrebe za parkiranjem rješavaju na sopstvenoj parceli u skladu sa normativima za datu namjenu, ili (ukoliko ne postoje prostorne mogućnosti na parceli) ovo pitanje se može riješiti u okviru druge urbanističke parcele u bloku.</p> <p>Minimalna širina internog kolskog prolaza je 2,5m.</p> <p>Broj parking mjesta obezbjediti u skladu sa normativima korigovanim u odnosu na stepen korekcije za Bar (koji iznosi 0,5):</p> <ul style="list-style-type: none"> - 8 PM /1.000m² stambene površine - (lokalni uslovi 6-9PM) - 15 PM/1.000m² površine poslovanja - (lokalni uslovi 5-20PM) - 30 PM/1.000m² površine trgovine - (lokalni uslovi 5-20PM) - 60 PM/1.000m² površine restorana - (lokalni uslovi 20-100PM), <p>Potrebe za parkiranjem vozila rješavati u garaži u okviru objekta, ili na slobodnom prostoru na parceli.</p> <p>Garažu predvidjeti u suterenskom ili podrumskom dijelu objekta, odnosno u posebnom objektu – garaži (u ovom slučaju garaža se</p>



	<p>uzima u obzir pri obračunu urbanističkih parametara na parceli).</p> <p>Garažu graditi isključivo u okviru zone građenja, tako da ne prelazi zadatu građevinsku liniju.</p> <p>Kolski pristup unutar blokova će se rješavati preko kolskih pristupa i/ili internim blokovskim saobraćajnicama, pri čemu je potreban dogovor vlasnika parcela i izrada projekta parcelacije. Minimalna širina kolskog prilaza mora iznositi 3,5m, imajući u vidu uslove protivpožarne zaštite.</p> <p>Priključenje urbanističkih parcela na postojeći i planirani javni put vrši se direktnim izlaskom parcele na javni put, uz formiranje kolskog prilaza minimalne širine 3,5 m. Priključenje urbanističkih lokacija na magistralni put i saobraćajnicu uz Rikavac definisano je preko mreže nižeg ranga imajući u vidu funkcionalni rang i značaj predmetnih saobraćajnica (prikazano na grafičkom prilogu). Izuzetak čine komercijalni objekti (benzinske pumpe i drugi poslovni objekti) koji treba da imaju prilaz sa magistralne saobraćajnice Bar-Ulcinj kao i stambeni objekti u toj zoni kojima nije obezbeđen pristup iz zaleđa. Definisani priključci na ove saobraćajnice se ostvaruju preko raskrsnica u nivou, uz primenu minimalnog radijusa krivina od 7,0 m. Priključni putevi moraju imati savremeni kolovozni zastor.</p> <p>Saobraćajnice koje su planirane GUP-om, imaju širinu vozne trake između 3,0 - 3,5m sa obostranim trotoarima čija širina varira od 1,5-3,0m. Samo pristupne ulice do pojedinih urbanističkih parcela imaju širinu trake od 2,75m po smeru sa jednostranim /dvostranim trotoarima širine 1,5m, dok su samo prilazi dati u širini od 3,5m. U funkcionalnom smislu, pored prikazanih planiranih internih kolskih saobraćajnica i pristupa, moguće je koristiti i postojeće prilaze prema katastarskom planu.</p>
<p>Smjernice za oblikovanje i materijalizaciju, posebno u odnosu na ambijentalna svojstva područja:</p>	<p>U oblikovnom smislu novi objekti, kako poslovni i proizvodni, tako i stambeni treba da budu uklopljeni u okolni ambijent i to upotrebom kvalitetnih materijala i savremenim arhitektonskim rješenjima.</p>

	<p>Posebnu pažnju posvetiti oblikovanju ugaonih objekata i njihovom uklapanju u građevinske linije susjednih objekata u skladu sa propisanim udaljenostima.</p> <p>Materijalizacija: obradu fasada predvidjeti od prirodnog autohtonog kamena i maltera bijele ili druge pastelne (svijetle) boje. Afirmisati upotrebu prirodnih materijala, što podrazumjeva upotrebu drveta za izradu pergola, sjenila na terasama, ograda, mobilijara, škura na prozorima i slično, uz mogućnost upotrebe i savremenih materijala, posebno na proizvodnim objektima.</p> <p>Nagib krovne ravni uskladiti sa klimatskim uslovima. Rješenjem kosih krovova obezbjediti da se voda sa krova objekta sliva na sopstvenu parcelu.</p> <p>Krovni pokrivač predvidjeti u skladu sa lokalnim klimatskim prilikama.</p>
<p>Uslovi za unapređenje energetske efikasnosti:</p>	<p>U cilju racionalizacije potrošnje energije i sve izraženijih zahtjeva za zaštitom čovjekove okoline predlažu se dvije osnovne mjere: štednja i korišćenje alternativnih izvora energije.</p> <p>Osnovna mjera štednje je poboljšanje toplotne izolacije prostorija, koja ne dozvoljava pregrivanje dok u zimskom zadržava toplotu. Osim odgovarajuće termoizolacije potrebno je voditi računa o adekvatnoj veličini otvora vodeći računa o mikroklimatskim uslovima ovog podneblja.</p> <p>Energetske potrebe u ovom području mogu se podmiriti iz nekonvencijalnih primarnih izvora, kao što su energija vode i energija direktnog sunčevog zračenja. Treba težiti da se primjenjuju one energetske transformacije gdje nema izgaranja ni proizvodnje ugljendioksida.</p> <p>U fazi projektovanja objekata, integracija tehnologija i sistema obnovljive energije u arhitektonski koncept i dizajn biće od ključnog značaja za uspjeh i podrazumijevaće sljedeće mjere:</p> <ul style="list-style-type: none"> ▪ redukovanje energije (lokalni građevinski materijali); ▪ energetski efikasan plan podjele na zone, dizajn fasada i građevina;

		<ul style="list-style-type: none"> ▪ korišćenje dnevne svijetlosti za osvetljavanje prostora, djelotvorna ventilacija, hlađenje ▪ prirodni sistemi za ventilaciju na pogon vjetra; ▪ efikasna zaštita od sunca; ▪ inovativni sistemi niske energije, male buke; ▪ fleksibilnost i prilagodljivost za buduće promjene.
21	DOSTAVLJENO: Podnosiocu zahtjeva, u spise predmeta urbanističko-građevinskoj inspekciji i arhivi.	
22	OBRADIVAČ URBANISTIČKO-TEHNIČKIH USLOVA:	
	Samostalni savjetnik: mr Ognjen Leković dipl.ing.arh.	
23	OVLAŠĆENO SLUŽBENO LICE:	Samostalni savjetnik: mr Ognjen Leković
24	M.P. Sekretar: Nikoleta Pavićević <i>N. Pavićević</i>	potpis ovlaštenog službenog lica 
25	PRILOZI:	
	<ul style="list-style-type: none"> - Grafički prilozi iz planskog dokumenta - Tehnički uslovi u skladu sa posebnim propisom - List nepokretnosti i kopija katastarskog plana 	



Crna Gora
O P Š T I N A B A R

Sekretarijat za uređenje prostora

Broj: 07-014/20-42/1
Bar, 27.02.2020. godine

IZVOD IZ DUP-A »POLJE - ZALJEVO«

*Za urbanističku parcelu (lokaciju) broj 1508, 1509 i 1507/3,
koju formiraju katastarske parcele br. 1508, 1509 i 1507/3 KO Tomba,
u okviru urbanističke cjeline-bloka broj 10, u zoni »CD«.*



Samostalni savjetnik,
mr Ognjen Leković
dipl. ing. arh.

CRNA GORA

OPŠTINA BAR



DETALJNI URBANISTIČKI PLAN "POLJE - ZALJEVO"

Naručilac:

Opština Bar

Osnov:

Odluka o donošenju
Detaljnog urbanističkog plana "Polje Zaljevo"
broj 030 - 185 od 09. 08. 2012.god.
Skupština Opštine Bar, Predsjednica Branka Nikezić

Grafički prilog:

2A

PLAN NAMJENE POVRŠINA

Rukovodilac projekta i odgovorni planer:


Vesna Limić, dipl. inž. arh.

Autori priloga:

Vesna Limić, dipl.inž.arh.
Jelena Ignjatović, dipl.inž.arh.
Milica Maksimović, dipl.inž.arh.

Razmjera:

avgust, 2012. godine




Jugoslovenski institut za urbanizam i stanovanje
JUGINUS DOO
PREDSTAVNIŠTVO JUGINUS MONT



	GRANICA OBUHVATA URBANISTIČKOG PLANA
	GRANICA ZONA RAZLIČITIH NAMJENA
	OZNAKA ZONA RAZLIČITIH NAMJENA
	GRANICA BLOKA
	OZNAKA BLOKA
	POVRŠINE ZA MJEŠOVITE NAMENE
	POVRŠINE ZA CENTRALNE DJELATNOSTI
	POVRŠINE ZA ŠKOLSTVO I SOCIJALNU ZAŠTITU
	POVRŠINE ZA SPORT
	POVRŠINE ZA ZDRAVSTVO
	POVRŠINE ZA POSLOVNE DJELATNOSTI
	POVRŠINE ZA PEJZAŽNO UREĐENJE JAVNE NAMJENE
	SAOBRAĆAJNICE - PRVA FAZA PO GUP - BAR 2020.
	VODENE POVRŠINE





CRNA GORA

OPŠTINA BAR



DETALJNI URBANISTIČKI PLAN "POLJE - ZALJEVO"

Naručilac:

Opština Bar

Osnov:

Odluka o donošenju
Detaljnog urbanističkog plana "Polje Zaljevo"
broj 030 - 185 od 09. 08. 2012.god.
Skupština Opštine Bar, Predsjednica Branka Nikezić

Grafički prilog:

3A

PLAN PARCELACIJE javnih površina

Rukovodilac projekta i odgovorni planer:


Vesna Limić, dipl. inž. arh.

Autori priloga:

Vesna Limić, dipl.inž.arh.
Jelena Ignjatović, dipl.inž.arh.
Milica Maksimović, dipl.inž.arh.
Dušan Aleksić, dipl.inž.arh.

Razmjera:

avgust, 2012. godine



Jugoslovenski institut za urbanizam i stanovanje
JUGINUS DOO
PREDSTAVNIŠTVO JUGINUS MONT

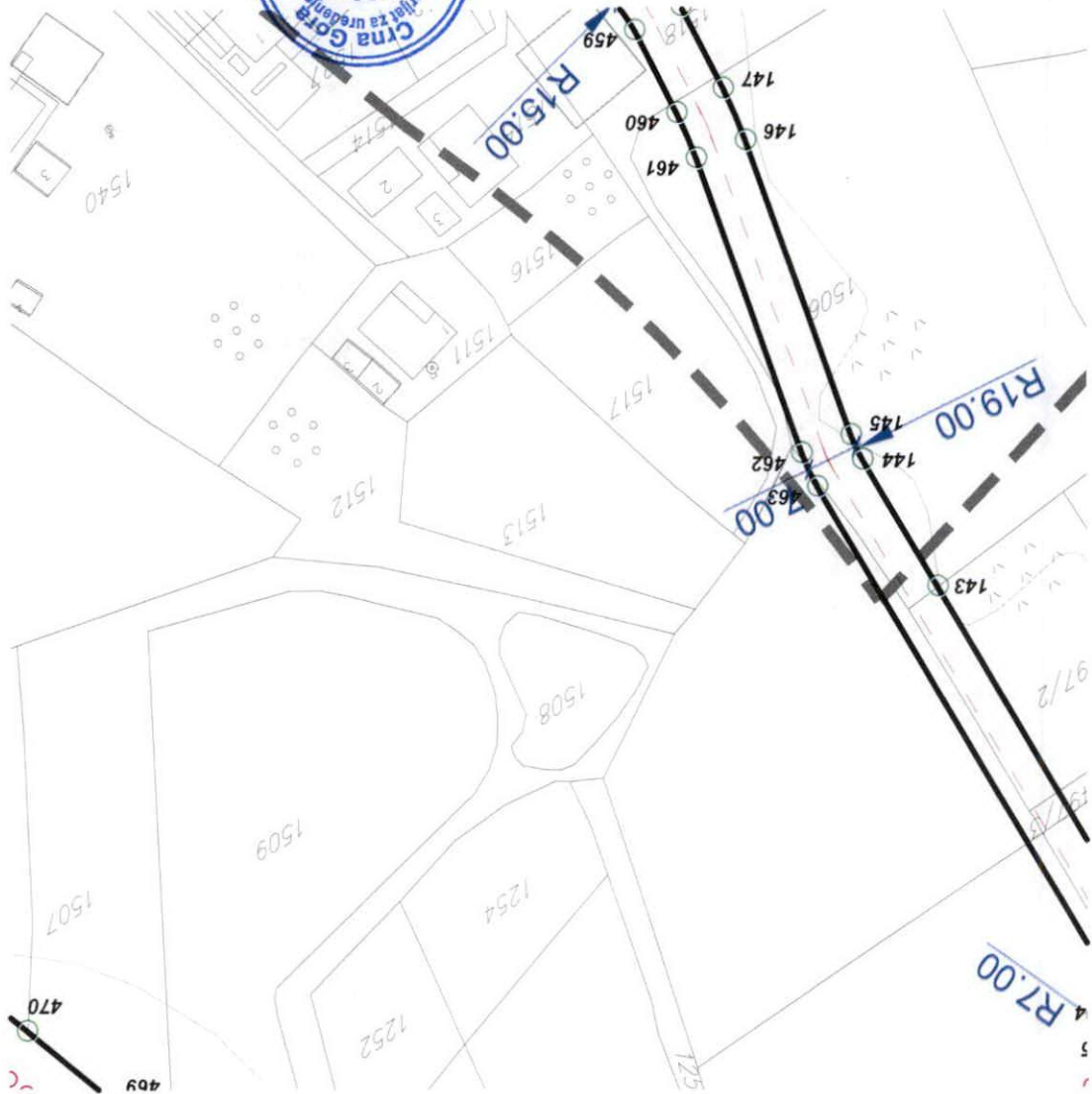


LEGENDA

	GRANICA OBUHVATA URBANISTIČKOG PLANA
	GRANICA URBANISTIČKOG BLOKA
	GRANICA ZONA RAZLIČITIH NAMJENA
	OZNAKA ZONA RAZLIČITIH NAMJENA
	OZNAKA BLOKA

	GRANICA URBANISTIČKE PARCELE
	OZNAKA URBANISTIČKE PARCELE
	OSOVINA KOLSKE SAOBRAĆAJNICE





CRNA GORA

OPŠTINA BAR



DETALJNI URBANISTIČKI PLAN "POLJE - ZALJEVO"

Naručilac:

Opština Bar

Osnov:

Odluka o donošenju
Detaljnog urbanističkog plana "Polje Zaljevo"
broj 030 - 185 od 09. 08. 2012.god.
Skupština Opštine Bar, Predsjednica Branka Nikezić

Grafički prilog:

4-1A

PLAN REGULACIJE

Rukovodilac projekta i odgovorni planer:


Vesna Limić, dipl. inž. arh.

Autori priloga:

Vesna Limić, dipl. inž. arh.
Jelena Ignjatović, dipl. inž. arh.
Milica Maksimović, dipl. inž. arh.
Dušan Aleksić, dipl. inž. arh.

Razmjera:

avgust, 2012. godine



Jugoslovenski institut za urbanizam i stanovanje
JUGINUS DOO
PREDSTAVNIŠTVO JUGINUS MONT

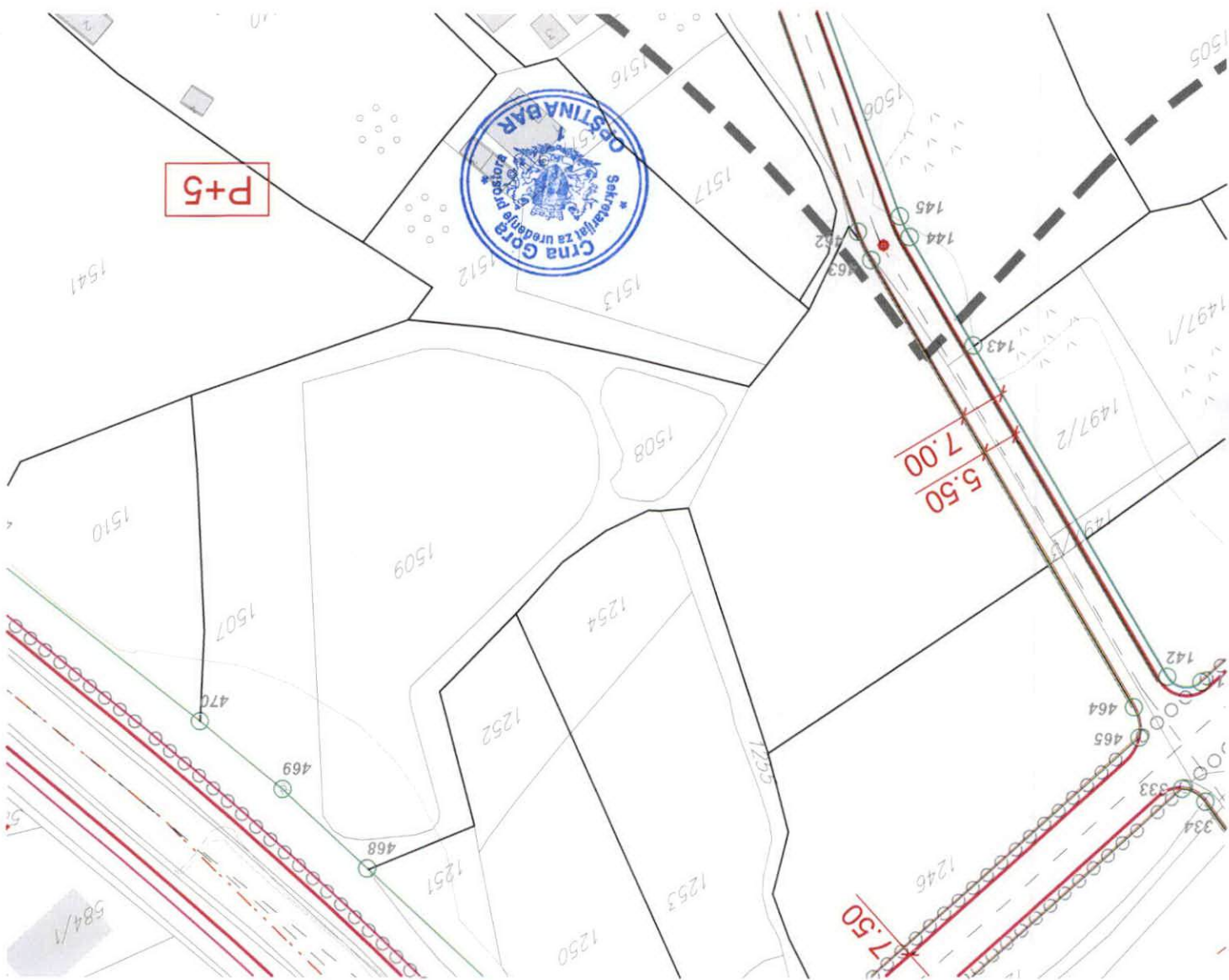


LEGENDA

	GRANICA OBUHVATA URBANISTIČKOG PLANA
	GRANICA URBANISTIČKOG BLOKA
	GRANICA ZONA RAZLIČITIH NAMJENA
	OZNAKA ZONA RAZLIČITIH NAMJENA
	OZNAKA BLOKA

	REGULACIONA LINIJA
	KOLSKE SAOBRAĆAJNICE
	NAJVEĆA DOZVOLJENA SPRATNOST OBJEKATA u skladu sa planiranom namjenom
	GEOLOŠKA REJONIZACIJA





P+5

7.00
5.50

7.50

CRNA GORA

OPŠTINA BAR



DETALJNI URBANISTIČKI PLAN "POLJE - ZALJEVO"

Naručilac:

Opština Bar

Osnov:

Odluka o donošenju
Detaljnog urbanističkog plana "Polje Zaljevo"
broj 030 - 185 od 09. 08. 2012.god.
Skupština Opštine Bar, Predsjednica Branka Nikezić

Grafički prilog:

4-2A

PLAN REGULACIJE SA KOORDINATAMA TAČAKA GRAĐEVINSKIH LINIJA

Rukovodilac projekta i odgovorni planar

Jelena Nikezić, dipl. inž. arh.

Autori priloga:

Jelena Nikezić, dipl. inž. arh.

Jelena Ignjatović, dipl. inž. arh.


Milica Maksimović, dipl. inž. arh.

Dušan Aleksić, dipl. inž. arh.

Razmjera:

1 : 1000





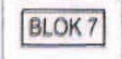
avgust, 2012. godine







Jugoslovenski institut za urbanizam i stanovanje
JUGINUS DOO
PREDSTAVNIŠTVO JUGINUS MONT



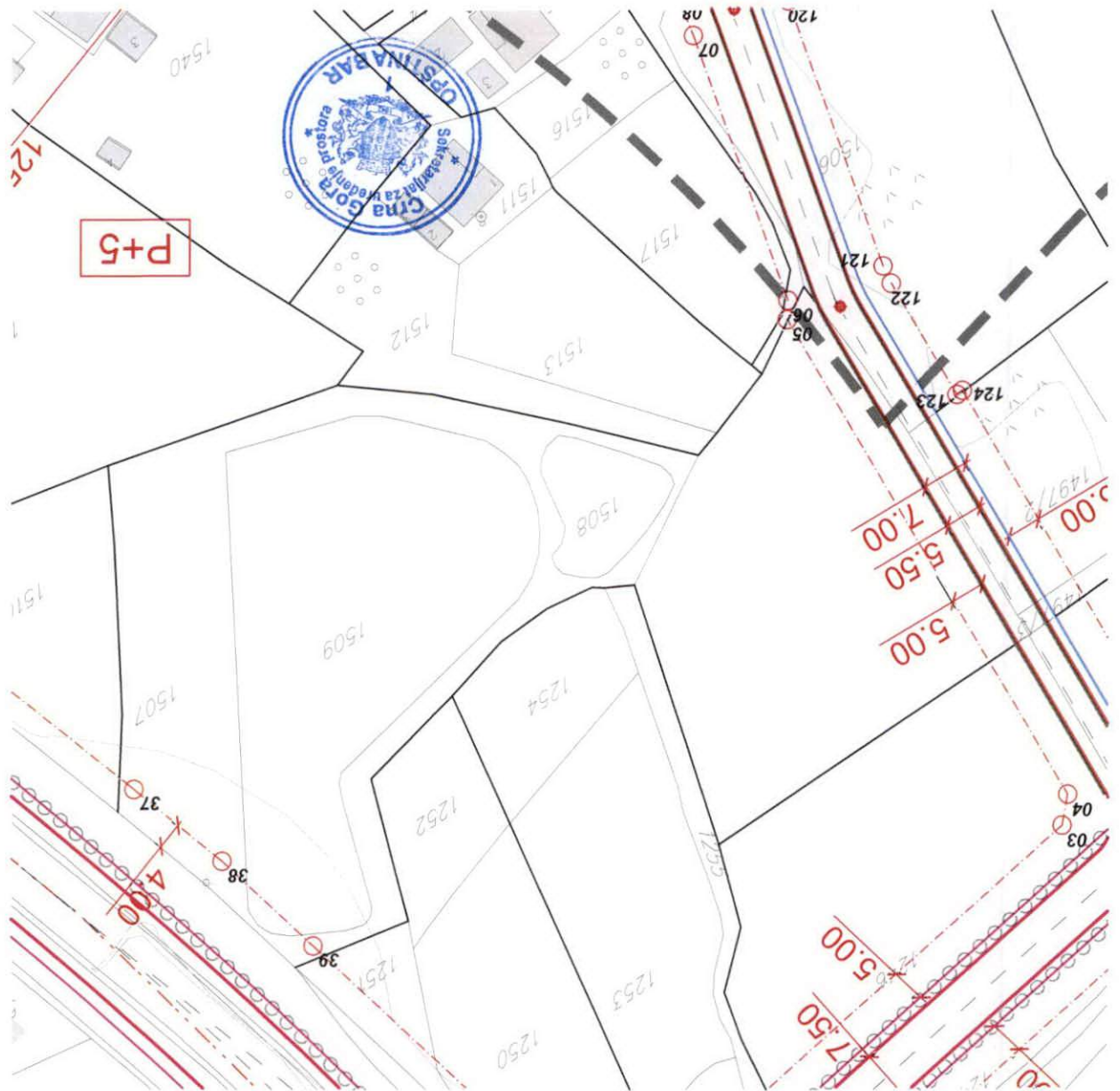
LEGENDA

	GRANICA OBUHVATA URBANISTIČKOG PLANA
	GRANICA URBANISTIČKOG BLOKA
	GRANICA ZONA RAZLIČITIH NAMJENA
	OZNAKA ZONA RAZLIČITIH NAMJENA
	OZNAKA BLOKA



	GRAĐEVINSKA LINIJA NOVOPLANIRANIH OBJEKATA
	KOLSKE SAOBRAĆAJNICE
	NAJVEĆA DOZVOLJENA SPRATNOST OBJEKATA u skladu sa planiranom namjenom
	GEOLOŠKA REJONIZACIJA





P+5

7.00
5.50
5.00

7.50
5.00

CRNA GORA

OPŠTINA BAR



DETALJNI URBANISTIČKI PLAN "POLJE - ZALJEVO"

Naručilac:

Opština Bar

Osnov:

Odluka o donošenju
Detaljnog urbanističkog plana "Polje Zaljevo"
broj 030 - 185 od 09. 08. 2012.god.
Skupština Opštine Bar, Predsjednica Branka Nikezić

Grafički prilog:

5A

PLAN SAOBRAĆAJA

Rukovodilac projekta i odgovorni planer:

Vesna Zinčević, arh.

Autori priloga:

Ivana Marković, dipl.inž.građ.
Nikola Ristić, dipl.inž.saob.
Mirjana Rančić, dipl.inž.saob.

Razmjera:

1 : 1000

avgust, 2012. godine




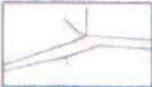



JUGINUS MONT

Jugoslovenski institut za urbanizam i stanovanje
JUGINUS DOO

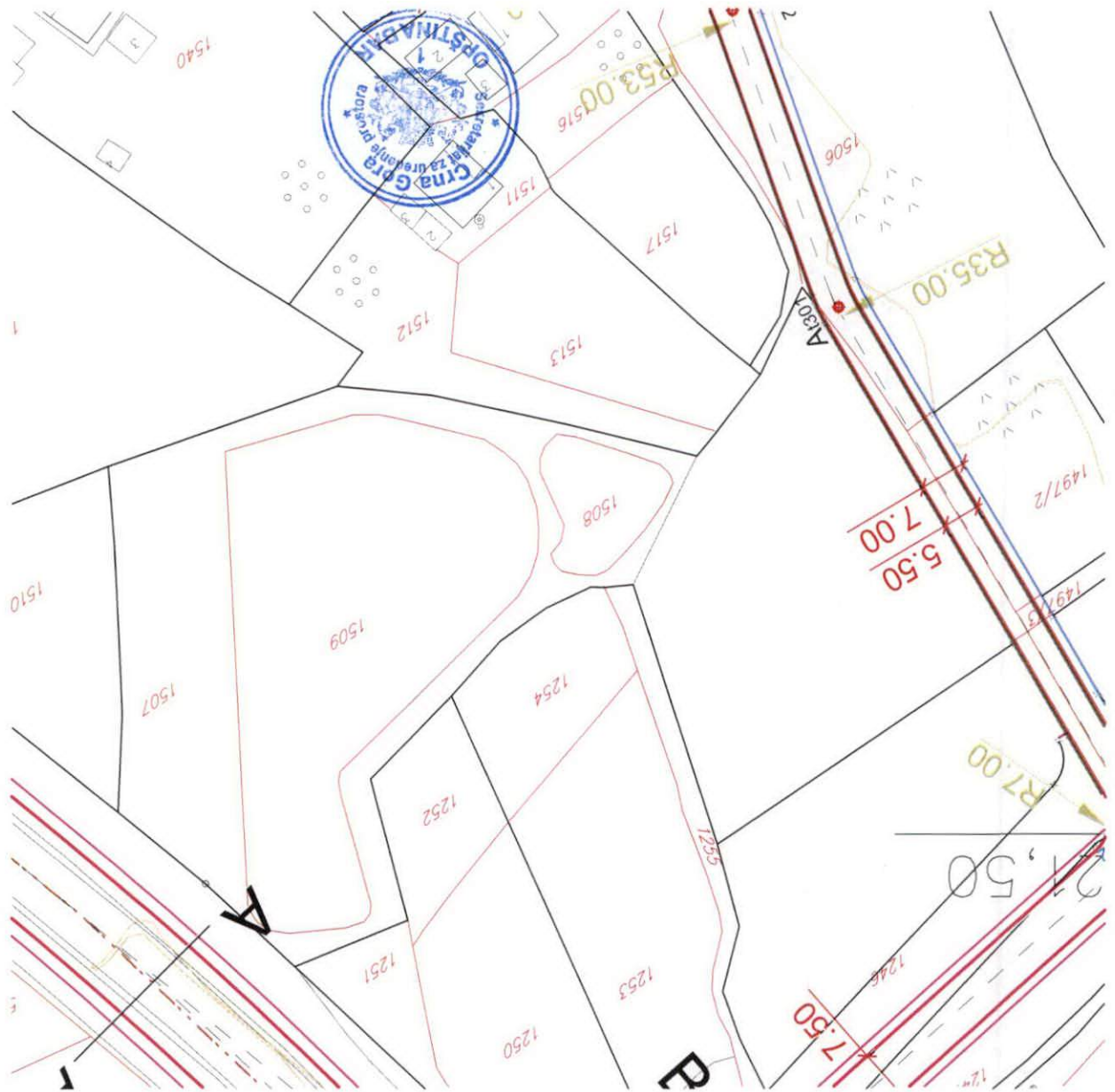
PREDSTAVNIŠTVO JUGINUS MONT



LEGENDA

-  GRANICA OBUHVATA URBANISTIČKOG PLANA
-  POSTOJEĆE SAOBRAĆAJNICE
-  PLANIRANE SAOBRAĆAJNICE PO GUP-U
-  OSOVINA SAOBRAĆAJNICE
-  TEME SAOBRAĆAJNICE
-  INTERNE SAOBRAĆAJNICE





5.50

7.00

21,50

7.50

R7.00

R35.00

R53.00/516

A

B

A301

1540

1510

1507

1509

1508

1252

1250

1253

1254

1255

1251

1512

1513

1517

1511

1506

1497/2

1497/3

1246

1245

CRNA GORA

OPŠTINA BAR



DETALJNI URBANISTIČKI PLAN "POLJE - ZALJEVO"

Naručilac:

Opština Bar

Osnov:

Odluka o donošenju
Detaljnog urbanističkog plana "Polje Zaljevo"
broj 030 - 185 od 09. 08. 2012.god.
Skupština Opštine Bar, Predsjednica Branka Nikezić

Grafički prilog:

6A

PLAN HIDROTEHNIČKE INFRASTRUKTURE

Rukovodilac projekta i odgovorni planer:

Vesna Limić, dipl. inž. arh.


Autori priloga:

Vojo Rajković, dipl. inž. građ.



Razmjera:

avgust, 2012. godine



Jugoslovenski institut za urbanizam i stanovanje
JUGINUS DOO
PREDSTAVNIŠTVO JUGINUS MONT



————— POSTOJEĆA VODOVODNA MREŽA - ZADRŽAVA SE :

————— REGIONALNI VODOVOD CRNOGORSKO PRIMORJE :

- - - - - PLANIRANA VODOVODNA MREŽA

————— POSTOJEĆI FEKALNI KOLEKTOR

- - - - - PLANIRANA MREŽA FEKALNE KANALIZACIJE

- - - - - PLANIRANA MREŽA ATMOSFERSKE KANALIZACIJE

- - - - - GRANICA OBUHVATA URBANISTIČKOG PLANA





CRNA GORA

OPŠTINA BAR



DETALJNI URBANISTIČKI PLAN "POLJE - ZALJEVO"

Naručilac:

Opština Bar

Osnov:

Odluka o donošenju
Detaljnog urbanističkog plana "Polje Zaljevo"
broj 030 - 185 od 09. 08. 2012.god.
Skupština Opštine Bar, Predsjednica Branka Nikezić

Grafički prilog:

7A

PLAN ELEKTROENERGETSKE INFRASTRUKTURE

Rukovodilac projekta i odgovorni planer:


Vesna Limić, dipl. inž. arh.

Autori priloga:

Blažo Orlandić, dipl. inž. el.

Razmjera:

avgust, 2012. godine



Jugoslovenski institut za urbanizam i stanovanje
JUGINUS DOO
PREDSTAVNIŠTVO JUGINUS MONT





	TS 10 10 kv. 250 MVA nova
	TS 10 5 + + postojeći
	TS 10 0 + 81 u izdvojenju SE
	TS 10 0 4 kv. 033 kVA nova
	Urbanističke parcele za TS
	Koridor napajanja voda 10 kv
	Nadzemni vod 10 kv postojeći
	Podzemni vod 35 kv nova
	Podzemni vod 10 kv nova
	Podzemni vod 10 kv postojeći
	Podzemni vod 10 kv u izdvojenju

LEGENDA TABLICE!

ZONA	Površina (ha)
	Broj domaćinstava 2010.
	Broj domaćinstava 2015.
	Broj domaćinstava 2020.
	kVA 2010.
	kVA 2015.
kVA 2020.	



----- GRANICA OBUHVATA URBANISTIČKOG PLANA



CRNA GORA

OPŠTINA BAR



DETALJNI URBANISTIČKI PLAN "POLJE - ZALJEVO"

Naručilac:

Opština Bar

Osnov:

Odluka o donošenju
Detaljnog urbanističkog plana "Polje Zaljevo"
broj 030 - 185 od 09. 08. 2012.god.
Skupština Opštine Bar, Predsjednica Branka Nikezić

Grafički prilog:

8A

PLAN TELEKOMUNIKACIONE INFRASTRUKTURE

Rukovodilac projekta i odgovorni planer:


Vesna Limić, dipl. inž. arh.

Autori priloga:

Radovan Jovanović, dipl. inž. telekom.










Razmjera:


avgust, 2012. godine



Jugoslovenski institut za urbanizam i stanovanje
JUGINUS DOO
PREDSTAVNIŠTVO JUGINUS MONT



-  POSTOJEĆI TELEFONSKI KABL POLOŽEN U ZEMLJU
-  POSTOJEĆA TT KANALIZACIJA (4x110) SA TT OKNOM broj 50
-  POSTOJEĆA TEL. KOMUTACIJA ("CENTRALA")
-  POSTOJEĆI OPTIČKI KABL
-  PLANIRANA TEL. KOMUTACIJA ("CENTRALA")
-  PLANIRANA TT KANALIZACIJA SA TT OKNOM (4x110)
-  PLANIRANA TT KANALIZACIJA SA TT OKNOM (2X 110)
-  PLANIRANI OPTIČKI KABL
-  GRANICA OBUHVATA URBANISTIČKOG PLANA



GRANICA ZONA RAZLIČITIH NAMJENA

OZNAKA ZONA RAZLIČITIH NAMJENA

OZNAKA BLOKA

ŠS

POVRŠINE ZA ŠKOLSTVO

RD

POVRŠINE ZA DJEČIJU ZAŠTITU

SR

POVRŠINE ZA SPORT

Z

POVRŠINE ZA ZDRAVSTVO

MN

POVRŠINE ZA MJEŠOVITE NAMENE

CD

POVRŠINE ZA CENTRALNE DJELATNOSTI

RPD

POVRŠINE ZA POSLOVNE DJELATNOSTI

PUJ

PARKOVI

JZLZ

LINEARNO ZELENILO

IS

SAOBRAĆAJNICE - PRVA FAZA PO GUP - BAR 2020.



