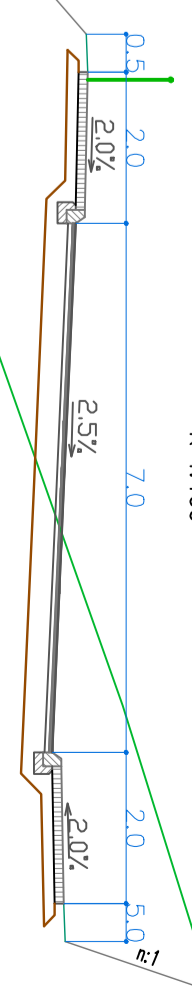


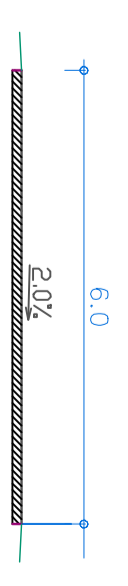
KOORDINATE ELEMENATA ZA OBELEŽAVANJE

Y	X
1	659711.58
2	659709.82
3	659719.27
4	659716.14
5	6597109.34
6	6597078.76
7	6597130.69
8	6597219.20
9	6597219.20
10	6597338.02
11	6597575.23
12	6597456.38
13	6597219.17

ORIJENTIRNI PERSPEKTIVNI REZU R:1:1000



POPIREČNI PROFIL IZVAN SAOBRAĆAJNICE R:1:1000



PROFIL KROZ BEOGRADU 1

PROFIL KROZ BEOGRADU 2

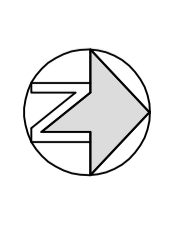


LEGENDA:

- 1 OGRADA
- 2 ULAZ
- 3 SAOBRAĆAJNICE
- 4 KONTROLNI PUNKT
- 5 ADMINISTRATIVNI BLOK
- 6 KADA ZA PRANJE TOČKOVA
- 7 SANITARNA KADA
- 8 BUNAR ZA OČEJEDNE VODE
- 9 SISTEM ZA AERIMAN OČEJEDNIH VODA
- 10 TRAFOSTANICA
- 11 REKREAZNI CENTAR
- 12 PLATO
- 13 REZERVOAR ZA VODU
- 14 SEPTIČKA JAMA
- 15
- 16

URBANISTIČKI PROJEKAT
"MEĐUOPŠTINSKA SANITARNA
DEPONIJIA MOŽURA" BAR

R/1:1000
○○○○ granica UP-a



Dizajner:	Vanja Džurđević, inženjer
Odobreni listovi:	nr. Listovna Posredni del. 10/11
SAOBRAĆAJ	
11	

MOJPROJEKTO Stambeno, komercijalno i industrijsko projektovanje
 Januar 2016.