



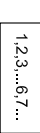



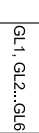



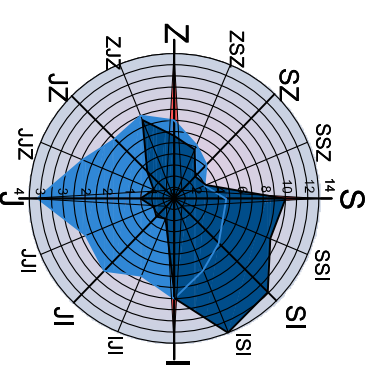
# LOKALNA STUDIJA LOKACIJE

# POPOVIČI 1 - BAR

## PLAN

### LEGENDA

-  GRANICA ZAHVATA
-  GRANICE URBANISTIČKE PARCELE
-  OZNAKA URBANISTIČKE PARCELE
-  KOORDINATE TJEMENA URBANISTIČKE PARCELE
-  NADZEMNA GRADEVINSKA LINIJA
-  PODZEMNA GRADEVINSKA LINIJA
-  KOORDINATE TJEMENA GRADEVINSKE LINIJE
-  SPRATNOST
-  PLANIRANA TK KANALIZACIJA
-  PLANIRANI UNUTRAŠNJI TK IZVOD



Odluka o donošenju plana  
broj \_\_\_\_\_ od \_\_\_\_\_ 2012. godine

Obradivač plana  
Republički zavod za urbanizam i projektovanje,  
ad Podgorica

Odgovorni planer

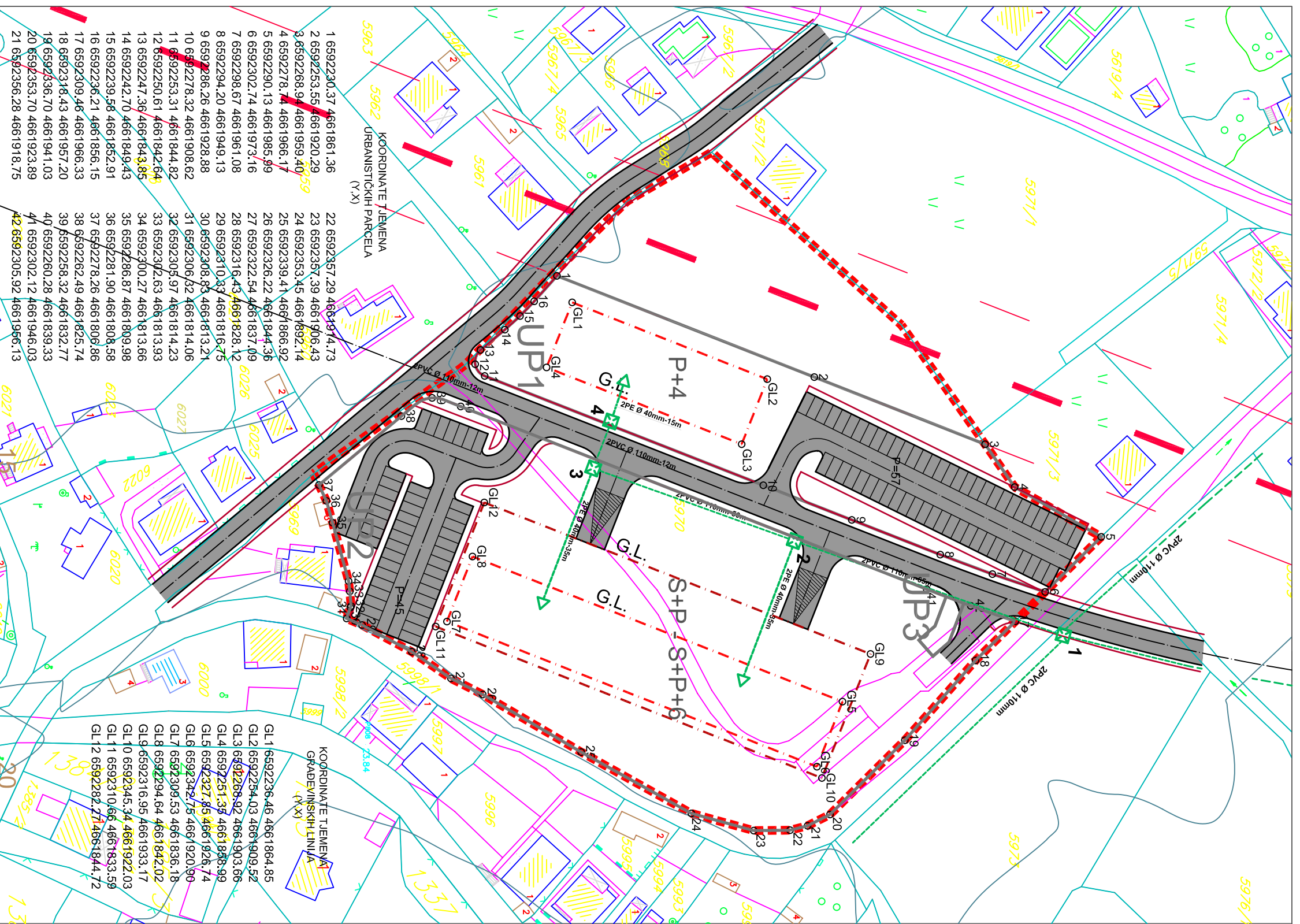
Odgovorni planer za fazu TK infrastrukture

Predsjednik Skupštine

Predsjednik Opštine

**naručilac:**  
Opština Bar

**obradivač:**  
republički zavod za urbanizam i projektovanje  
ad podgorica  
plan, april 2012.





**TK INFRASTRUKTURA**

**1:1000**



**08**