

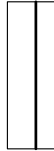





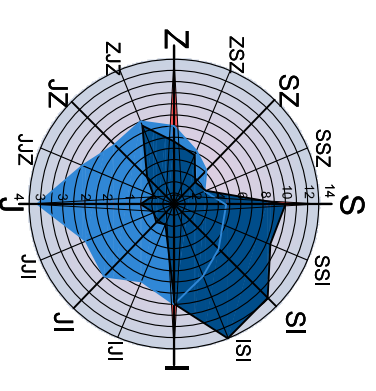
KOORDINATE KARAKTERISTIČNIH TAČAKA			
1	6592252.49	4661831.09	
2	6592262.82	4661857.45	
3	6592272.04	4661838.26	
4	6592290.02	4661812.95	
5	6592312.44	4661822.42	
6	6592270.60	4661877.28	
7	6592280.14	4661873.54	
8	6592291.78	4661868.98	
9	6592282.92	4661908.70	
10	6592295.43	4661978.98	
11	6592288.85	4661923.83	
12	6592298.39	4661920.09	
13	6592310.03	4661915.53	
14	6592304.30	4661964.34	
T1	6592275.88	4661848.27	
T2	6592265.96	4661822.39	
T3	6592265.07	4661917.52	

LOKALNA STUDIJA LOKACIJE POPOVIČI 1 - BAR

PLAN

LEGENDA

-  GRANICA ZAHVATA
-  GRANICE URBANISTIČKE PARCELE
-  PLANIRANE SAOBRAĆAJNICE
-  SAOBRAĆAJNICA PREDVIDENA GUP-om
-  TROTOAR
-  KORIDOR ŽELJEZNIČKE PRUGE



Odluka o donošenju plana broj _____ od _____ 2012. godine

Obradivač plana
Republički zavod za urbanizam i projektovanje,
ad Podgorica

Odgovorni planer

Odgovorni planer za fazu saobraćaja

Predsjednik Skupštine

Predsjednik Opštine

naručilac:
Opština Bar

obradivač:
republički zavod za urbanizam i projektovanje
ad podgorica
plan, april 2012.



SAOBRAĆAJ

1:1000