










LOKALNA STUDIJA LOKACIJE POPOVIČI 1 - BAR

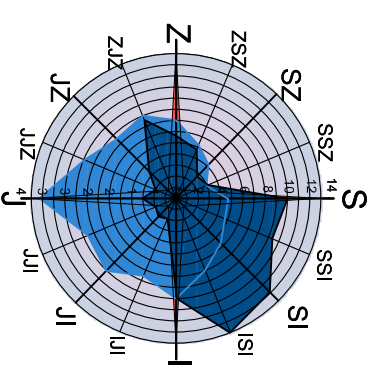
PLAN

LEGENDA

-  GRANICA ZAHVATA
-  OZNAKA URBANISTIČKE PARCELE
-  SPRTNOST
-  SAOBRAĆAJNA INFRASTRUKTURA
-  KORIDOR ŽELJEZNIČKE PRUGE
-  STANOVANJE SREDNJIH GUSTINA
-  ZELENILO
-  ZAŠTITNO ZELENILO UZ ŽELJEZNIČKU PRUGU
-  OBJEKTI EL. INFRASTRUKTURE

naručilac:
Opština Bar

obrađivač:
republički zavod za urbanizam i projektovanje
ad Podgorica
plan, april 2012.



Odluka o donošenju plana
broj _____ od _____ 2012. godine

Обраđивач плана
Републички завод за урбанизам и пројектовање,
ад Подгорица

Одговорни планер

Председник Скупштине

Председник Општине



**NAMJENA POKRŠINA I
DISTRIBUCIJA SADRŽAJA**



1:1000

04