
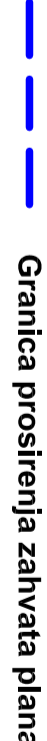

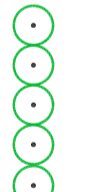








LEGENDA:

-  Granica zahvata plana
-  Granica proširenja zahvata plana
-  Granica zone morskog dobra
-  Zelene površine ograničenog korišćenja
-  Linearno zelenilo
-  Zelenilo turističkih objekata - hotel, turističko naselje sa apartmanima i vilama
-  Zelenilo sporta i rekreacije
-  Pješćake površine
-  Prirodan predio
-  Zeleni koridor

CAU

Centar za arhitekturu i urbanizam
Lokalna studija lokacije "Pješćine"

obradnik plana	CAU	Centar za arhitekturu i urbanizam	odluka o izradi plana br. 031-984
nacrtatelj plana	OPŠTINA BAR	Lokalna studija lokacije "Pješćine"	Br. 01. 04. 2008. god.
nacrtno planirajući dokumenta	Pređlog plana	Pejzažna arhitektura	godina izrade plana 2008 godina
faza planskog dokumenta	Pejzažna arhitektura	1:1000	Razmera
vrsta kartografskog prikaza		10	broj kartografskog prikaza