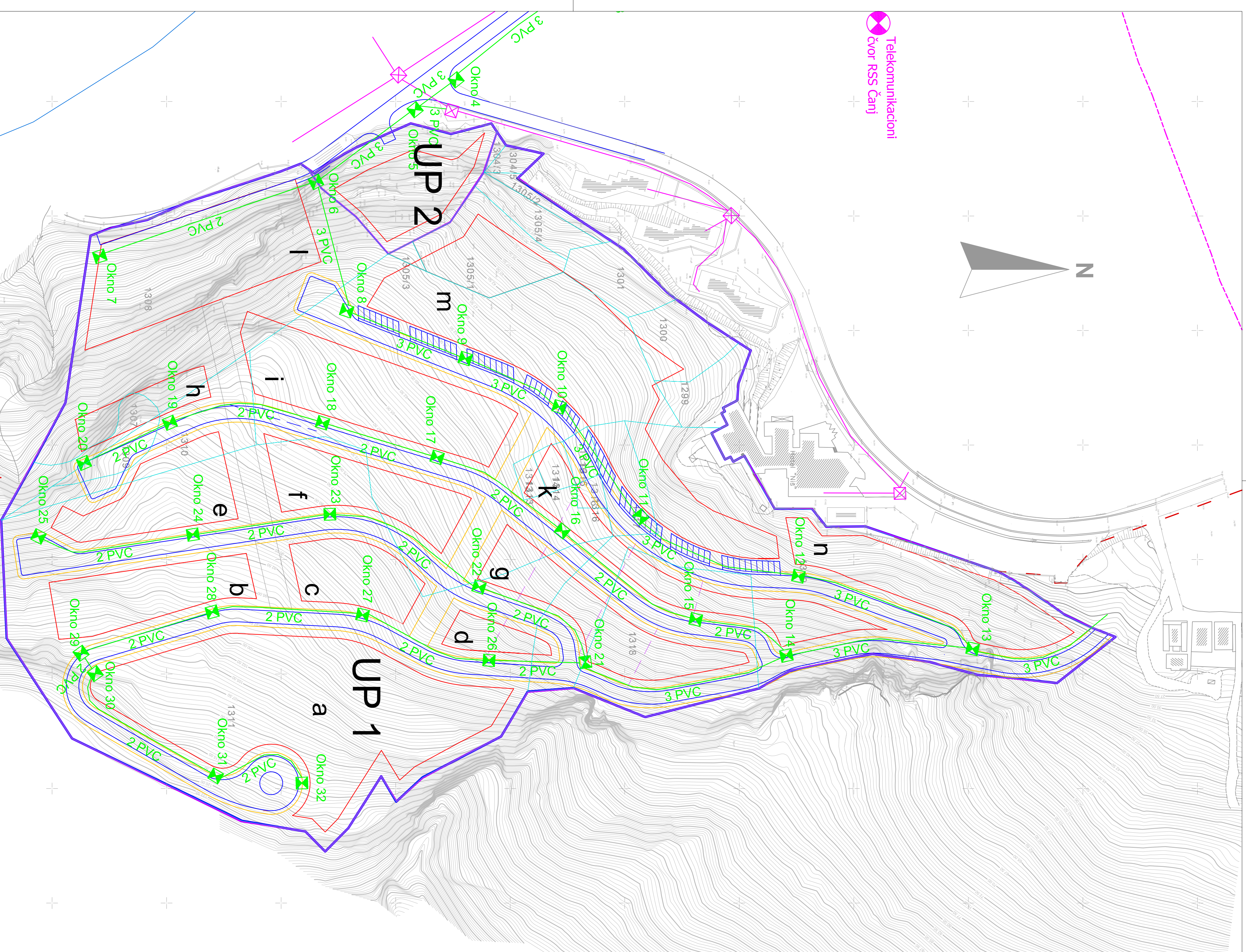
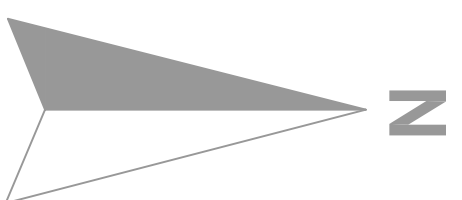

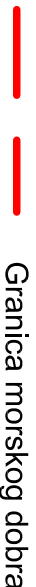


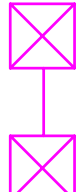






Telekomunikacioni  
čvor RSS Čanji



**LEGENDA:**

-  Granica zahvata plana
-  Granica morskog dobra
-  Postojeći telekomunikacioni čvor
-  Postojeće telekomunikaciono okno
-  Postojeća telekomunikaciona kanalizacija
-  Planirano telekomunikaciono okno
-  Planirana telekomunikaciona kanalizacija
-  1,.....32 Broj planiranog telekomunikacionog okna
-  6(3,2) PVC Broj PVC cijevi 110mm u planiranoj telekomunikacionoj kanalizaciji

**CAU**

Centar za arhitekturu i urbanizam  
Lokalna studija lokacije "Pješćine"

ovratnište plana	<b>CAU</b>	Centar za arhitekturu i urbanizam	odluka o izradi plana br. 03-94 Br. 01-04, 2008. god.
navrhuše plana	OPŠTINA BAR	Lokalna studija lokacije "Pješćine"	godina izrade plana 2008. godina
navrhuše planskog dokumenta	Predlog plana	Telekomunikaciona infrastruktura - planirano stanje	Razmjera 1:1000
fazna planskog dokumenta			broj planskog prikaza 08a
navrhuše kartografskog prikaza			