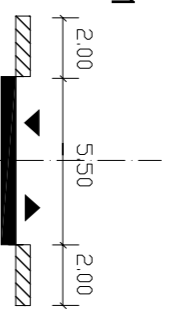




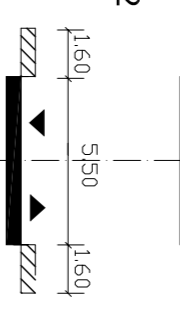
- LEGENDA:**
- Granica zahvala Plana
 - - - Granica zone morskog dobra
 - Granica urbanističke parcele
 - Granica lokacije

POPREČNI PRESJECI

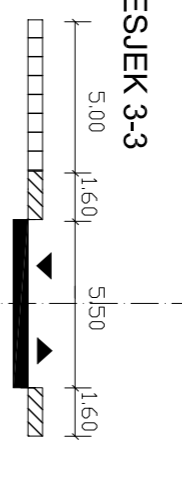
PRESJEK 1-1



PRESJEK 2-2



PRESJEK 3-3



Point No	Eastng	Northng
01	6583651.047	4668987.680
02	6583633.378	4668944.510
03	Koordinatna centro rasstrsnica	4668937.483
04	6583610.195	4668881.328
05	6583607.138	4668806.801
06	6583531.149	4668771.094
07	6583637.500	4668906.582
08	6583644.772	4668871.348
09	6583633.431	4668857.829
10	6583628.002	4668814.920
11	6583565.841	4668737.494
12	6583532.350	4668627.514
13	6583652.652	4668857.201
14	6583662.197	4668805.895
15	6583650.243	4668778.131
16	6583629.950	4668774.319
17	6583613.346	4668726.051
18	6583581.105	4668910.206
19	6583646.590	4668720.941
20	6583627.172	4668885.030
21	6583624.197	4668826.513
22	6583650.966	4668936.043
23	6583704.057	4668828.636
24	6583631.573	4669008.322
25	6583428.868	4668662.377
26	6583460.012	4668701.177
27	6583561.730	4668651.942
28	6583604.318	4668936.358
29	6583488.410	4668657.881
30	6583417.556	4668697.433

Centar za arhitekturu i urbanizam
Lokalna studija lokacije "Pješćine"



obradnik: plana	CAU	Centar za arhitekturu i urbanizam
naslovnik: plana	OPŠTINA BAR	
naslov: planskog dokumenta	Lokalna studija lokacije "Pješćine"	
vrsta planskog dokumenta	Predlog plana	
naslov: kartografskog prikaza	Saobračaj - planirano stanje	
odluka o izradi plana		br.: 03-1/94
godina izrade plana		br.: 01-04-2008, god.
godina izrade plana		2008 godina
Razmjera		1:1000
broj kartografskog prikaza		06