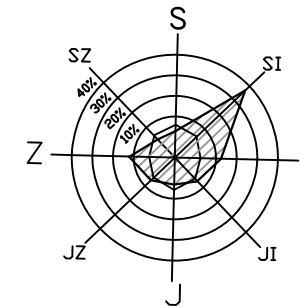













Lokalna Studija Lokacije "KURTINA I" – Bar

NAMJENA POVRŠINA



- - - - granica zahvata plana
- — — — granica katastarske parcele
- - - - granica urbanističkog bloka
-  apartmanski objekti 2873 m²
-  dvojni stambeni objekti 4276 m²
-  stambeni objekti u nizu 3427 m²
-  rezidencijalne vile 3384 m²
-  zona izgradnje parking garaže
-  saobraćajnica
-  trotoar
-  granica planirane urbanističke parcele
-  parkiranje
-  uređene zelene površine
- 4b urbanistički blok
- 17 urbanistička parcela

- TIP 1 - APARTMANSKI OBJEKTI - urbanistički blok 1a; 1b
urb.parcele 1; 2; 3; 4
- TIP 2 - STAMBENI OBJ. U NIZU - urbanistički blok 2a; 2b; 2c
urb.parcele 5; 7; 17; 18; 19; 20; 21;
- TIP 3 - DVOJNI STAMBENI OBJ. urbanistički blok 3a; 3b; 3c
urb.parcele 6; 8; 9; 10; 11; 12; 13;
14; 15; 16
- TIP 4 - REZIDENCIJALNE VILE urbanistički blok 4a; 4b
urb.parcele 22; 23; 24; 25; 26; 27;
28; 29

 INKOPLAN d.o.o. za inženjering, konsalting, planiranje	Investitor:	Broj ugovora:
	SKUPŠTINA OPŠTINE BAR	Datum: okt. 2009.
Vodeći urbanista (planer): Nikola Drakić dipl.ing.arh.	potpis	Naziv plana:
Odgovorni urbanista (planer): Saša Mijović dipl.ing.arh.	potpis	Lokalna Studija Lokacije "KURTINA I" – Bar
Projektant:		Vrsta plana:
Saša Mijović dipl.ing.arh.		LOKALNA STUDIJA LOKACIJE
Saradnici:		Dio plana:
Ankica Mihaljević arh.teh.		PLANIRANO STANJE
		Crtež:
		NAMJENA POVRŠINA
		Rezmjera:
		1 : 1000
		List br.:
		4

2298

2300

2301

2299/1

