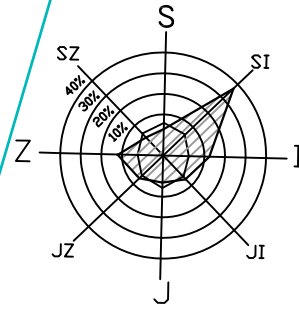






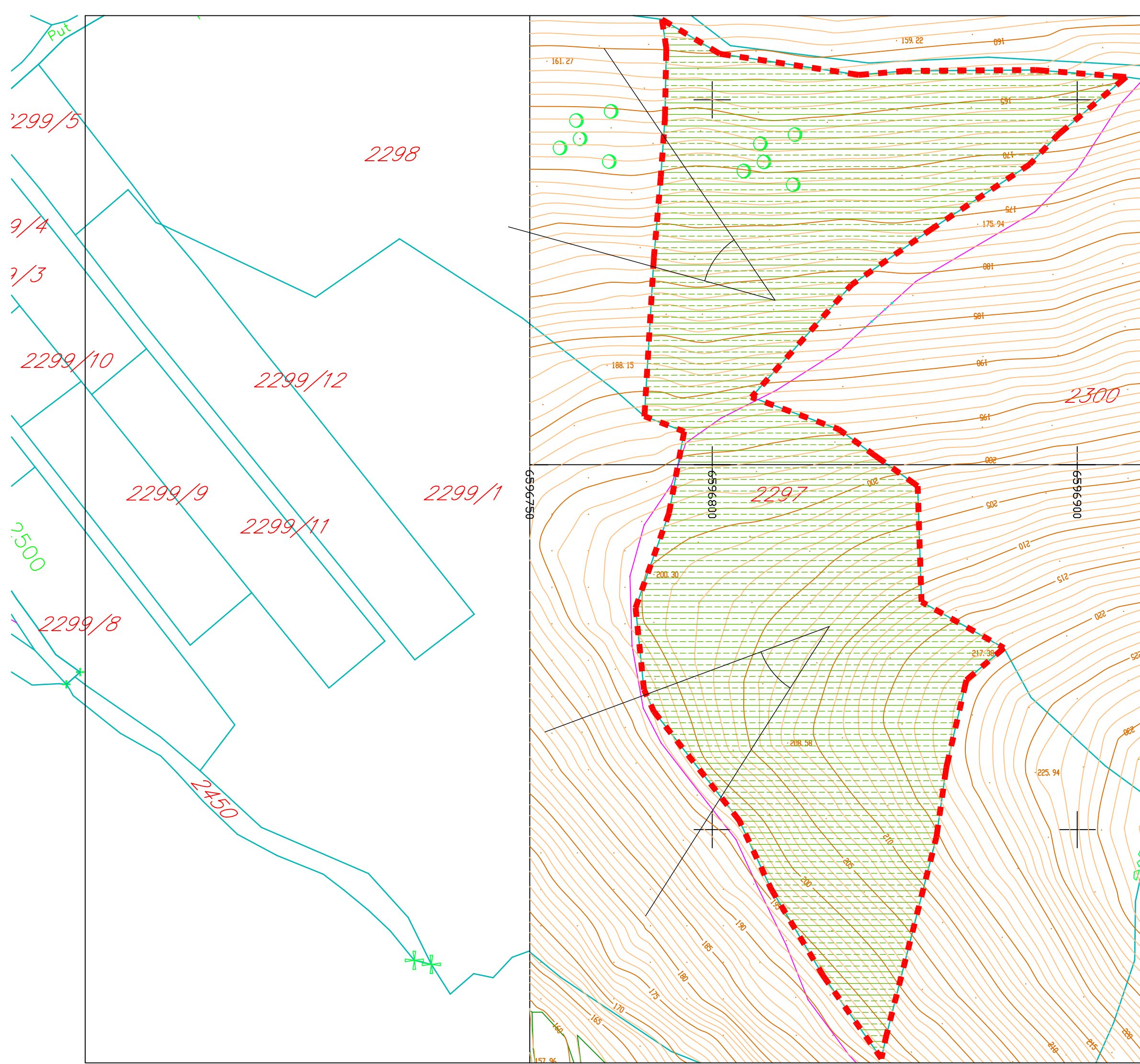
Lokalna Studija Lokacije "KURTINA I" – Bar


ANALIZA POSTOJEĆEG STANJA



-  granica zahvata plana
 -  granica katastarske parcele
 -  površina obrasla šumom i makijom
 -  atraktivne vizure ka moru
- ukupna površina zahvata 17 231 m²

obuhvata katastarsku parcelu br.
2297 KO Pečurice



 INKOPLAN d.o.o. za inženjering, konsalting, planiranje	Investitor:	Broj ugovora:
	SKUPŠTINA OPŠTINE BAR	Datum: sept.2009.
Vodeći urbanista (planer): Nikola Drakić dipl.ing.arh.	potpis	Naziv plana:
Odgovorni urbanista (planer): Saša Mijović dipl.ing.arh.	potpis	Lokalna Studija Lokacije "KURTINA I" – Bar
Projektanti:	Vrsta plana:	
Saša Mijović dipl.ing.arh.	LOKALNA STUDIJA LOKACIJE	
Saradnici:	Dio plana:	
Ankica Mihaljević arh.teh.	POSTOJEĆE STANJE	
	Crtež:	Analiza Postojećeg Stanja
	Razmjera: 1 : 1000 List br.:	3