







# Detaljni urbanistički plan "ZELENI POJAS"

## INŽENJERSKO-GEOLOŠKE I SEIZMIČKE KARAKTERISTIKE TERENA

### LEGENDA

-  TEREN MOGUĆE NESTABILAN
-  TEREN SREDNJE POGODAN
-  TEREN NESTABILAN
-  TEREN NEPOGODAN
-  TEREN NAJNEPOGODNIJI
-  ŽELJEZNIČKA PRUGA
-  GRANICA PLANSKOG DOKUMENTA

### Detaljni urbanistički plan "Zeleni pojas"

naručilac:	<b>OPŠTINA BAR</b>	
obrađivač:	<b>PLANING DOO NIK ŠIĆ</b> <small>društvo za planiranje i projektovanje</small>	
naziv karte:	<b>INŽENJERSKO-GEOLOŠKE I SEIZMIČKE KARAKTERISTIKE TERENA</b>	datum: <b>avgust, 2011.</b>
odgovorni planer: planer:	<b>Mirjana Nikolić, dpp Branislav Rakojević, dia</b>	razmjera karte: <b>1:2000</b>
faza:	<b>USVOJENO REŠENJE</b>	redni broj: <b>04</b>