




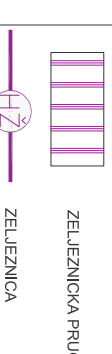



DETALJNI URBANISTIČKI PLAN *SERVISNA ZONA - POLJE*

LEGENDA:

 GRANICE PLANA DUP površina u urbanističkom zahvatu koja nije tretirana planom				
 NAJLENA POVRŠINA Kategorije namjena površina 1. Površina za infrastrukturu		 DUP površina u urbanističkom zahvatu koja nije tretirana planom	 Podkategorije namjena površina 6 Površine za saobraćajnu infrastrukturu 7 Iznos parking i garaze	 Sadržina u boji 8
 ELEMENTI SAOBRAĆAJNICA OSOVNA SAOBRAĆAJNICA LINIJA PROTOVARA ULICE ŽELJEZNIČKA PRUGA ŽELJEZNICA				



DUP - URBANISTIČKI ZAHVAT OD 14 HA 68 A 76,41 m²

OPSTINA BAR

"basketing" doo-Bar

NARUČILAC *
 OBRADJIVAC *
 ODGOVORNI PLANER
 URBANISTIČKI PLAN

Arh. NEBOJSA MILOSEVIC dipl. Ing.
 DETALJNI URBANISTIČKI PLAN
 SERVISNA ZONA - POLJE

CRTEZ **PLAN - SIRI ZAHVAT / SAOBRAĆAJNA INFRASTRUKTURA**

SEPTEMBRA 2009. RAZMJERA **1:2000** LST 07a