

1. OPŠTA DOKUMENTACIJA:

1) NASLOVNA STRANA

OBRAZAC 1

elektronski potpis projektanta	elektronski potpis revidenta
--------------------------------	------------------------------

INVESTITOR¹

DRAGAN I MILAN MIĆUNOVIĆ

OBJEKAT²

STAMBENO-POSLOVNI OBJEKAT

LOKACIJA³

DUP "BJELILA-RUTKE-GORELAC", DJELOVI
URBANISTIČKIH PARCELA BROJ UP777 I UP778,
ODNOSNO KATASTARSKA PARCELA BROJ 4032/3 I
DIO KATASTARSKE PARCELE BROJ 4031,
KO ZANKOVIĆI, OPŠTINA BAR

VRSTA TEHNIČKE
DOKUMENTACIJE⁴

IDEJNO RJEŠENJE

PROJEKTANT⁵

"CENTAR ZA PROJEKTOVANJE" DOO BAR ŠUŠANJ BB

ODGOVORNO LICE⁶

arh. BRANIMIR LEKOVIĆ dipl. ing.

GLAVNI INŽENJER⁷

arh. BRANIMIR LEKOVIĆ dipl. ing.
Broj licence UPI 107/7-2484/2 od 25.05.2018

¹ Naziv/ime investitora

² Naziv projektovanog objekta

³ Mjesto građenja, planski dokument, urbanistička parcela, katastarska parcela

⁴ Idejno rješenje, idejni projekat, glavni projekat odnosno projekat izvedenog objekta projekat (ako je u pitanju naslovna strana cjelokupne tehničke dokumentacije)

⁵ Naziv privrednog društva, pravnog lica odnosno preduzetnika koji je izradio tehničku dokumentaciju

⁶ Ime odgovornog lica u privrednom društvu, pravnom licu odnosno ime i prezime preduzetnika

⁷ Ime i prezime glavnog inženjera.

2) SADRŽAJ TEHNIČKE DOKUMENTACIJE I SPISAK FOLDERA

[folder 1:](#)

1. OPŠTA DOKUMENTACIJA:

- 1) naslovna strana - **obrazac 1**
- 2) sadržaj tehničke dokumentacije - spisak foldera:

[folder 2:](#)

- 01 A - Idejno rješenje arhitektura

[folder 2:](#)

- 02 UTiPA - Idejno rješenje uređenja terena i pejzažna arhitektura

- 3) sadržaj tehničke dokumentacije i spisak foldera
- 4) ugovor između investitora i projektanta
- 5) podaci o projektantu - izvod iz centralnog registra projektanta
- 6) licenca projektanta
- 7) osiguranje od profesionalne odgovornosti projektanta
- 8) urbanističko - tehnički uslovi

[folder 1:](#)

2. PROJEKTNi ZADATAK:

- 1) uvod
- 2) cilj i svrha izrade tehničke dokumentacije
- 3) predmet tehničke dokumentacije:
 - opšti podaci o objektu
 - lokacija
 - namjena
 - kapacitet
 - faznost gradnje
 - zahtjevani materijali
- 4) specifični zahtjevi
- 5) potpis i ovjera investitora

3) SADRŽAJ POJEDINIH DJELOVA TEHNIČKE DOKUMENTACIJE I SPISAK FOLDERA

folder 2

sadržaj dijela tehničke dokumentacije:

01 ARHITEKTURA

1. TEKSTUALNA DOKUMENTACIJA

- 1) tehnički opis objekta
 - 1.1. opšti podaci o vrsti i namjeni objekta
 - 1.2. materijalizacija i obrada površina
 - 1.3. opis funkcionalnog rješenja

2. NUMERIČKA DOKUMENTACIJA

- 1) površina objekta sa namjenama i broj funkcionalnih jedinica

3. GRAFIČKA DOKUMENTACIJA

- 1) situacioni plan R 1:200,
- 2) izgledi objekta sa prikazom krova
- 3) osnove
- 4) presjeci
- 5) 3d vizuelizacija sa prikazom postojećeg okruženja

4. PODLOGE ZA IZRADU TEHNIČKE DOKUMENTACIJE

- 1) geodetska podloga

folder 3

sadržaj dijela tehničke dokumentacije:

02 UREĐENJE TERENA I PEJZAŽNA ARHITEKTURA

1. TEKSTUALNA DOKUMENTACIJA

- 1) tehnički opis terena
 - 1.1. opšti podaci o terenu
 - 1.2. materijalizacija i obrada površina
 - 1.3. opis funkcionalnog rješenja

2. NUMERIČKA DOKUMENTACIJA

- 1) Ispunjenje ulova po urbanističko tehničkim uslovima za pejzažno oblikovanje

3. GRAFIČKA DOKUMENTACIJA

- 1) situacioni plan sa položajem objekta na lokaciji, prikazanim gabaritima, dimenzijama, karakterističnim visinskim kotama, udaljenost od susjednih parcela i objekata, kao i prikazom postojećih objekata, R 1:500
- 2) situacioni plan 1:200

**4) UGOVOR IZMEĐU INVESTITORA I PRIVREDNOG DRUŠTVA ZA IZRADU
TEHNIČKE DOKUMENTACIJE**

"Centar za projektovanje" doo Bar
dana: 06/09/2019
broj: 72/19

UGOVOR O IZRADI IDEJNOG RJEŠENJA ZA OBJEKAT STAMBENO POSLOVNI

ZAKLJUČEN IZMEDJU:

1. "CENTAR ZA PROJEKTOVANJE" doo Bar, (u daljem tekstu Projektant) kojeg zastupa direktor **Branimir Leković**, i
2. **DRAGAN I MILAN MIĆUNOVIĆ**, (u daljem tekstu naručilac)

član 1.

Naručilac ustupa, a Projektant prihvata da sačini **Idejno rješenje** - arhitektura i pejzažna arhitektura, kao i Glavni projekat za faze: arhitektura, pejzažna arhitektura, vodovod i kanalizacija, konstrukcija, električna i slabe struje, zaštita od požara, zaštita na radu, energetska efikasnost, stambeno poslovni objekat na lokaciji DUP "bjelila-rutke-gorelac", dio urbanističke parcele broj 777 i dio UP 778, odnosno katastarska parcela 4031 i katastarska parcela 4032/3, KO Zankovići, Opština Bar.

član 2.

Vrijednost radova će se odrediti aneksom ovog ugovora a cijena će se računati po metru kvadratnom BGP objekta plus PDV.
Naručilac je dužan, da danom uplate avansa uvede Projektanta u posao i tog dana ugovor postaje pravosnažan.

član 3.

Projektant se obavezuje, da radove iz člana 1 ovog Ugovora, završi prema projektnom zadatku, tehničkim propisima i važećim standardima, za **Idejno rješenje** u roku od 15 dana od dana prihvatanja funkcionalnog rješenja i spoljašnjeg izgleda objekta od strane investitora, a ukoliko su dobijeni UTU od strane nadležnog Sekretarijata i predate projektantu sve potrebne podloge za izradu Idejnog rješenja.
za **Glavni projekat** u roku od 45 dana od dana dobijanja saglasnosti Glavnog gradskog/državnog arhitekta i ukoliko su predate projektantu sve potrebne podloge za izradu Glavnog projekta.

član 4.

Odredbe ovog Ugovora mogu se mijenjati aneksom ovog Ugovora.

član 5.

Eventualne sporove, između ugovornih strana, rješavati će zajednička komisija. Strana, koja je nezadovoljna rješenjem zajedničke komisije, može pokrenuti spor kod suda u Baru.

član 6.

Ovaj Ugovor je sačinjen u 4 (četiri) istovjetnih primjeraka, od kojih svaka strana dobija po dva primjerka za svoje potrebe.

PROJEKTANT:
"Centar za projektovanje" doo BAR
direktor:
Branimir Leković.



NARUČILAC:
DRAGAN I MILAN MIĆUNOVIĆ

5) **PODACI O PROJEKTANTU - IZVOD IZ CENTRALNOG REGISTRA
PROJEKTANTA**



**IZVOD IZ CENTRALNOG REGISTRA PRIVREDNIH
SUBJEKATA PORESKE UPRAVE**

Registarski broj 5 - 0564474 / 002
PIB: 02776863

Datum registracije: 22.01.2010.
Datum promjene podataka: 17.12.2014.

**"CENTAR ZA PROJEKTOVANJE" DRUŠTVO SA OGRANIČENOM ODGOVORNOŠĆU -
BAR**

Broj važeće registracije: /002

Izmjene obuhvaćene tekućim izvodom: i izvršnog direktora

Skraćeni naziv: CENTAR ZA PROJEKTOVANJE

Telefon:

eMail:

Datum zaključivanja ugovora: 21.01.2010.

Datum donošenja Statuta: 21.01.2010. Datum promjene Statuta:

Adresa glavnog mjesta poslovanja:

Adresa za prijem službene pošte: ŠUMA LEKOVIĆA B.B. BAR

Adresa sjedišta: ŠUMA LEKOVIĆA B.B. BAR

Pretežna djelatnost: 7112 Inženjerske djelatnosti i tehničko savjetovanje

Obavljanje spoljno-trgovinskog poslovanja: NIJE UNEŠENO

Oblik svojine:

Porijeklo kapitala:

Upisani kapital: Euro (Novčani Euro, nenovčani Euro)

Izmjene kapitala: Bez promjene kapitala (Novčani Euro, nenovčani Euro)

OSNIVAČI:

VELIMIR LEKOVIĆ 0310982220016

Uloga: Osnivač

Udio: % Adresa: ŠUMA LEKOVIĆA B.B. BAR CRNA GORA

LICA U DRUŠTVU:

BRANIMIR LEKOVIĆ 0209947220027

Adresa: ŠUŠANJA BB BAR

Uloga: Izvršni direktor - Neograničeno ()

Odgovornost: POJEDINAČNO ()

VELIMIR LEKOVIĆ 0310982220016

Adresa: ŠUMA LEKOVIĆA B.B. BAR

Uloga: Ovlašćeni zastupnik - ()

Odgovornost: POJEDINAČNO ()

Izdato: 13.01.2015.godine

MP



Načelnik

Milo Paunović

Milo Paunović

6) LICENCA PROJEKTANTA



CRNA GORA

MINISTARSTVO ODRŽIVOG RAZVOJA
I TURIZMA

DIREKTORAT ZA INSPEKCIJSKI NADZOR I
LICENCIRANJE
Direkcija za licenciranje
Broj: UPI 107/7-2486/2
Podgorica, 25.05.2018. godine

»CENTAR ZA PROJEKTOVANJE« d.o.o.

Šušanj bb
BAR

U prilogu ovog dopisa, dostavlja Vam se rješenje, broj i datum gornji.

OVLAŠČENO SLUŽBENO LICE

Nikola Petrović



Dostavljeno:
-Naslovu;
-a/a.

MINISTARSTVO ODRŽIVOG RAZVOJA I TURIZMA
DIREKTORAT ZA INSPEKCIJSKI NADZOR
I LICENCIRANJE
Direkcija za licenciranje
Broj: UPI 107/7-2486/2
Podgorica, 25.05.2018. godine

Ministarstvo održivog razvoja i turizma, rješavajući po zahtjevu »CENTAR ZA PROJEKTOVANJE« d.o.o. iz Bara, za izdavanje licence projektanta i izvođača radova, na osnovu člana 135 st. 1 i 2 Zakona o planiranju prostora i izgradnji objekata ("Službeni list Crne Gore" br. 64/17) i člana 46 stav 1 Zakona o upravnom postupku ("Službeni list Crne Gore" br. 56/14, 20/15, 40/16 i 37/17), donosi

RJEŠENJE

1. IZDAJE SE »CENTAR ZA PROJEKTOVANJE« d.o.o. Bar, LICENCA projektanta i izvođača radova.
2. Ova Licenca se izdaje na 5 (pet) godina.

O b r a z l o ž e n j e

Aktom, br.UPI 107/7-2486/1 od 17.04.2018.godine, »CENTAR ZA PROJEKTOVANJE« d.o.o. Bar, obratio se ovom ministarstvu za izdavanje licence projektanta i izvođača radova.

Uz zahtjev imenovano privredno društvo, dostavilo je ovom ministarstvu sledeće dokaze:

- Rješenje Ministarstva održivog razvoja i turizma br. UPI 107/7-2484/2 od 25.05.2018.godine, kojim je Branimiru Lekoviću, dipl.inž.arhitekture, iz Bara, izdata licenca ovlašćenog inženjera za obavljanje djelatnosti izrade tehničke dokumentacije i građenja objekta;
- Izvod iz Centralnog Registra Privrednih subjekata Poreske uprave za imenovano privredno društvo, registarski broj: 5-0564474/003 od 22.01.2010. godine.

Ministarstvo održivog razvoja i turizma, razmotrilo je podnijeti zahtjev pa je odlučilo kao u dispozitivu ovog rješenja, a ovo iz sledećih razloga:

Naime, članom 122 stav 1 Zakona o planiranju prostora i izgradnji objekata („Službeni list Crne Gore“ broj 64/17), propisano je da privredno društvo koje izrađuje tehničku dokumentaciju (projektant), odnosno privredno društvo koje gradi objekat (izvođač radova), dužno je da za obavljanje djelatnosti izrade tehničke dokumentacije dijela tehničke dokumentacije, odnosno građenje ili izvođenje pojedinih radova ovlašćeni inženjer može da bude fizičko lice koje obavlja poslove izrade tehničke dokumentacije odnosno građenje ili izvođenje pojedinih vrsta radova na građenju objekta, ima najmanje jednog zaposlenog ovlašćenog inženjera po vrsti projekta, koji izrađuje i to: arhitektonski, građevinski, elektrotehnički i mašinski projekat, odnosno vrsti radova koje izvodi na osnovu tih projekata. Stavom 2 istog člana Zakona, propisano je da obavljanje pojedinih poslova iz stava 1 ovog člana, projektant, odnosno izvođač radova može da obezbijedi na osnovu zaključenog ugovora sa drugim privrednim društvom koje ima zaposlenog ovlašćenog inženjera za određenu vrstu projekta, odnosno radova.

Članom 3 stav 1 tačka 3 Pravilnika o načinu i postupku izdavanja, mirovanja licence i načinu vođenja registara licenci („Službeni list Crne Gore“ broj 79/17). utvrđene su vrste licenci.

a između ostalih i licenca projektanta i izvođača radova, koja se izdaje privrednom društvu za obavljanje djelatnosti izrade tehničke dokumentacije i građenje objekta.

Članom 5 stav 1 tač. 1-2. Pravilnika, utvrđeno je da se u postupku izdavanja licence projektanta, odnosno izvođača radova, provjerava: da li podnosilac zahtjeva u radnom odnosu ima zaposlenog ovlašćenog inženjera i licencu ovlašćenog inženjera.

Članom 137 stav 2 Zakona, propisano je da se licenca za privredno društvo, izdaje se na pet godina.

Rješavajući po predmetnom zahtjevu, a na osnovu uvida u dostavljene dokaze, ovo ministarstvo nalazi, da su se u konkretnoj pravnoj stvari stekli uslovi za primjenu čl. 122 stav 1 i 135 stav 2 Zakona o planiranju prostora i izgradnji objekata, a u vezi čl 3 stav 1 tač. 1 i čl. 4 Pravilnika o načinu i postupku izdavanja, mirovanja licence i načinu vođenja registara licenci.

Saglasno izloženom, riješeno je kao u dispozitivu ovog rješenja.







PRAVNA POUKA: Protiv ovog rješenja može se pokrenuti upravni spor tužbom kod Upravnog suda Crne Gore u roku od 20 dana od dana prijema istog.

OVLAŠĆENO SLUŽBENO LICE

Nikola Petrović



7) OSIGURANJE OD PROFESIONALNE ODGOVORNOSTI PROJEKTANTA


	Filijala/O.J.:	011				
	Šifra zastupnika:	539			Broj Polise:	ODG001325
	Kanal Prodaje:	DIREKT			Novo/Obnova:	ODG000426
					Veza sa Polisom:	
POLISA OSIGURANJA ODGOVORNOSTI						
Ugovarač: CENTAR ZA PROJEKTOVANJE DOO BAR, ŠUMA LEKOVIĆA BB, BAR, JMBG/PIB: 02776863			BROJ POLISE: ODG001325			
Osiguravnik: CENTAR ZA PROJEKTOVANJE DOO BAR, ŠUMA LEKOVIĆA BB, BAR, JMBG/PIB: 02776863						
TRAJANJE OSIGURANJA: Polisa važi od 27.06.2020 u 15:30 do 27.06.2021 15:30						
USLOVI OSIGURANJA: Ovo osiguranje je zaključeno shodno ZOO i sledećim uslovima: Opšti uslovi za osiguranje projektantske odgovornosti (US-odp/99-06-cg)						
NAČIN OSIGURANJA: Osigurava se na sume osiguranja koje je odredio ugovarač osiguranja						
Osigurava se:						
	Suma Osiguranja €	Premija €				
1. Opasnost: Projektantska odgovornost						
1.1. (P.O.- Odgovornost za fizička oštećenja i uništenja po uslovima US-odp (član 1. stav 1.) i odgovornost iz tehničkog nadzora "konsaltinga" po uslovima US-odp (član 1. stav 3)): Osiguranjem su pokriveni odštetni zahtjevi (zahtjevi za naknadu šteta) ispostavljeni osiguraniku za štete nastale usled greške u tehničko računskim i statičkim osnovama, te izračunavanjima, kalkulacijama, konstrukciji i tehničkoj izradi projektne dokumentacije, ukoliko greška, za vrijeme pokrivača osiguranja ima za posledicu oštećenje ili uništenje osiguranog objekta (takozvana fizička oštećenja), koji se izvodi odnosno izgrađuje/montira po projektu kojeg je izradio osiguranik. Po ovim uslovima se pod objektima smatraju kako građevinski objekti tako i mašinska, električna i druga (ostala) oprema. Uključeno je osiguravajuće pokrivače koje se odnosi na greške koje proizilaze iz tehničkog nadzora ili konsaltinga. Uključeno je pokrivače tokom garancije, od jedne godine. Osiguranje se odnosi na predviđenu vrijednost projektnih radova u narednoj godini u iznosu od 30.000,00 €. Prilog: Uputnik koji je sastavni dio ugovora o osiguranju. Učešće u šteti 10%, minimum 300,00 €..	100.000,00€					
A Minimalna premija 1.1. (175%)				175,00€		
B Doplatak za uvećanu sumu osiguranja (120%)				210,00€		
C Osiguravnik kod svake štete učestvuje sa 10% od priznate štete a min 300 EUR (0%)						
D Godišnji agregat jednostruki (20%)				-77,00€		
E Popust za period garancije od jedne godine (5%)				-15,40€		
F trajanje do 1 godine (100%)						
G Komercijalni popust (-10%)				-29,26€		
Godišnji agregat je 100.000,00 €.						
		BRUTO PREMIJA:		263,34€		
		POREZ NA PREMIJU:		23,7€		
		UKUPNA PREMIJA ZA NAPLATU:		287,04€		
UGOVORENI NAČIN I DINAMIKA PLAĆANJA PREMIJE OSIGURANJA:						
Način plaćanja prve uplate POPRFAK						
Molimo vas da naznačeni iznos u ugovorenom roku uplatite na naš žiro račun: 510-8173-62 CKB; 550-3596-62 SGM; 530-1357-16 NLB; 535-4815-87 PB; 565-203-60 LB sa pozivom na broj: R_ODG001325						
<p>Pravo na naknadu štete po ovoj polisi počinje od dana i časa koji je na polisi označen kao početak osiguranja ukoliko je do tada plaćena premija, a inače po isteku 24 časa dana kada je premija plaćena (čl. 1020 st. 1 Zakona o obl. odnosima (SLRGG br. 47/08)).</p> <p>Ukoliko se premija ne plaća u dogovorenim rokovima primjenjuje se Zakon o obligacionim odnosima (čl. 30). Ako nije obračunata premija za prošireno osiguravajuće pokrivače ili za povećanu opasnost, osiguranik ima osiguravajuće pokrivače samo za dio odštete odnosno naknade iz osiguranja, u srazmjeri između premije koja je obračunata i premije koja je trebala biti obračunata (čl. 30). U skladu sa Zakonom o zaštiti podataka o ličnosti ugovarač osiguranja daje izričitu saglasnost osiguravaču da koristi i obrađuje lične podatke iz ugovora o osiguranju, kao i saglasnost da navedene podatke može prenositi na druga pravna lica u zemlji i inostranstvu, a čije učesće je neophodno za ispunjavanje obaveza iz ugovora o osiguranju. Ugovarač osiguranja daje saglasnost da se lični podaci koriste za vrijeme trajanja osiguranja u svrhu zbog koje su i dati, odnosno u svrhu ispunjavanja obaveza iz ugovora o osiguranju. Ovu saglasnost ugovarač osiguranja daje i za posebne kategorije ličnih podataka, a u slučaju da je obrada takvih podataka potrebna za ispunjenje obaveza iz ugovora o osiguranju. Ugovarač osiguranja daje saglasnost da se lični podaci koriste i u marketinške svrhe (slanje ponuda i promotivnih materijala osiguravača), s tim da se ova saglasnost može opozvati pisanom obavještenjem upućenim na adresu ugovarača. Osiguravač se obavezuje da će sve lične podatke obrađivati i čuvati u skladu sa zakonom. Sa sadržinom ove odredbe, upoznata su i saglasna, i sva lica sa čijim ličnim podacima je ugovarač osiguranja upoznata osiguravača prilikom zaključivanja ugovora, a što ugovarač osiguranja potvrđuje potpisom ugovora o osiguranju.</p>						
 PLAMENAC PETAR		U Baru, 26.06.2020	 Ugovarač osiguranja			
Osiguravač zadržava pravo da u roku od 30 dana od dana izdavanja polise ispravi računske ili neke druge greške učinjene od strane zastupnika. Uslovi osiguranja koji prate ovu polisu (osim ZOO) su ugovaraču uručeni i čine sastavni dio ove polise, što potvrđuje potpisom ugovarača osiguranja.						


8) URBANISTIČKO-TEHNIČKI USLOVI

OBRAZAC

URBANISTIČKO-TEHNIČKI USLOVI

1	<p style="text-align: center;"><u>Sekretarijat za uređenje prostora</u></p> <p>Broj: 07-352/18-1242</p> <p>Datum: 13.02.2019. godine</p>	 <p style="text-align: center;">Crna Gora O P Š T I N A B A R</p>
2	<p>Sekretarijat za uređenje prostora, Opštine Bar, postupajući po zahtjevu Mićunović Dragana, za izdavanje urbanističko-tehničkih uslova, a na osnovu člana 74 Zakona o planiranju prostora i izgradnji objekata («Sl. list CG», broj 64/17, 44/18 i 63/18), člana 1 Uredbe o povjeravanju dijela poslova Ministarstva održivog razvoja i turizma jedinicama lokalne samouprave (broj 07-3201 od 19.10.2017. godine) i DUP-a »Bjelila – Rutke – Gorelac« («Sl.list CG – opštinski propisi«, br. 07/15), izdaje:</p>	
3	<p>URBANISTIČKO-TEHNIČKE USLOVE za izradu tehničke dokumentacije</p>	
4	<p>Za građenje objekta na urbanističkoj parceli UP 777. Katastarske parcele broj 4031 i 4032/3 KO Zankovići, ulaze u zahvat urbanističke parcele UP 777, po DUP-u »Bjelila – Rutke - Gorelac«.</p> <p>Napomena: Konačna lokacija (katastarske parcele koje čine predmetne urbanističke parcele, površina urbanističkih, odnosno dijelova urbanističkih parcela - lokacije na kojoj se gradi objekat) će se odrediti u fazi izrade glavnog projekta, a nakon izrade Elaborata parcelacije od strane licencirane geodetske organizacije koja posjeduje licencu izdatu od strane nadležnog Ministarstva.</p>	
5	<p>PODNOŠILAC ZAHTJEVA:</p>	<p><u>Mićunović Dragan</u></p>
6	<p>POSTOJEĆE STANJE:</p> <p>Opis lokacije - izvod iz planskog dokumenta DUP-u » Bjelila - Rutke - Gorelac « grafički prilog »Postojeća izgrađenost«.</p>	
7	<p>PLANIRANO STANJE:</p>	
7.1.	<p>Namjena parcele odnosno lokacije su:</p> <p>Na predmetnoj urbanističkoj parceli evidentirano je postojanje 35 kV dalekovoda sa zaštitnim pojasom širine 20m. Planskim dokumentom predviđa se zamjena nadzemnih vodova kablovskim vodovima. Shodno navedenom, do izgradnje gore navedenih objekata u cilju obezbjeđivanja nesmetanog i bezbjednog funkcionisanja nadzemnih vodova, do ukidanja istih neophodno je onemogućiti gradnju.</p>	

	<p>Namjena stanovanja srednje gustine određena je za već izgrađene stambene zone, te se uslovi izgradnje moraju prilagođavati zatečenom stanju. Navedeni uslovi važe za izgradnju zamjenskih i novih objekata, dok će se rekonstrukcija postojećih vršiti u skladu sa poglavljem „Tretman postojećih objekata“.</p>
7.2.	<p>Pravila parcelacije:</p>
	<p>U okviru zahvata plana definisane su urbanističke parcele koje su geodetski definisane u grafičkom prilogu. Ukoliko na postojećim granicama katastarskih parcela dođe do neslaganja između zvaničnog katastra i grafičkih priloga DUP-a, mjerodavni su podaci dobijeni u izradi DUP-a.</p> <p>Lokacija za izgradnju ili rekonstrukciju objekata može se izdati u skladu sa uslovima iz DUP-a i za dio urbanističke parcele (min 300 m² za stanovanje male gustine, odnosno min 200 m² u izgrađenim stambenim zonama srednje gustine), nezavisno od vlasništva nad preostalim dijelom, ako organ nadležan za sprovođenje planskog dokumenta ocijeni da su za to ispunjeni neophodni tehnički i tehnološko-ekonomski uslovi.</p> <p>Izuzetno, na pojedinim slobodnim površinama unutar već izgrađenih stambenih zona, pravila regulacije i parcelacije, kao i ukupne izgrađenosti moraju se prilagođavati zatečenom stanju, te je moguće da parcele, odnosno lokacije za gradnju, budu površine i manje od 250 m².</p>
7.3.	<p>Građevinska i regulaciona linija, odnos prema susjednim parcelama:</p>
	<p>U svemu prema izvodu iz DUP-a »Bjelila - Rutke - Gorelac« - grafički prilog »Plan parcelacije, nivelacije i regulacije«.</p> <p>Regulaciona linija u ovom planu je definisana osovinom saobraćajnica, čije su koordinate prikazane u grafičkom prilogu.</p> <p>Građevinska linija za novoplanirane objekte predstavlja liniju do koje je dozvoljeno graditi objekat i od regulacione linije postavljena je na rastojanju od 5 m. Minimalna udaljenost objekta od susjedne urbanističke parcele, osim kada je riječ o objektima u nizu, je 2.5 m. Izuzetno, na novoplaniranim parcelama unutar već izgrađenih stambenih zona, objekat može biti postavljen i na manjem rastojanju od granice susjedne parcele, pod uslovom da na zidu prema susjedu ne bude otvora, pa čak i na samu granicu parcele, ako vlasnik, odnosno korisnik susjedne parcele to prihvati pismenom saglasnošću.</p>
8	<p>PREPORUKE ZA SMANJENJE UTICAJA I ZAŠTITU OD ZEMLJOTRESA, KAO I DRUGE USLOVE ZA ZAŠTITU OD ELEMENTARNIH NEPOGODA I TEHNIČKO-TEHNOLOŠKIH I DRUGIH NESREĆA:</p>
	<p>Zbog izražene seizmičnosti područja statiku računati na IX stepen MCS skale.</p> <p>Primjena tehničkih propisa i normativa pri projektovanju građevinskih struktura, uz uslove i ograničenja iz elaborata mikroseizmičke rejonizacije predstavljati će osnov zaštite predmetnog područja od destruktivnih dejstava zemljotresa.</p> <p>Uvažavajući usvojeni stepen seizmičkog hazarda, primjenom zaštitnih mjera od ratnih razaranja i zaštite od zemljotresa zadovoljeni su osnovni uslovi zaštite od eventualnih razaranja i panike.</p> <p>Preporuke za projektovanje objekata aseizmičnih konstrukcija:</p> <ul style="list-style-type: none"> - Principijelno izbjegavati rekonstrukciju sa nadogradnjom objekta gdje se mijenja postojeći konstruktivni sistem, u protivnom obavezna je prethodna statička i seizmička analiza, sa ciljem obezbjeđivanja dokaza o mogućnosti pristupanja rekonstrukciji.

	<ul style="list-style-type: none"> - Izbor i kvalitet materijala i način izvodjenja objekta od bitnog su značaja za sigurnost i ponašanje objekta, izloženih seizmičkom dejstvu. Armirano-betonske i čelične konstrukcije posjeduju visoku seizmičku otpornost. Pored ramovskih armirano-betonskih konstrukcija može biti primjenjena izgradnja objekata ramovskih konstruktivnih sistema ojačanih sa armirano-betonskim dijafragmama (jezgrima), kao i konstrukcija sa armirano-betonskim <i>platinama</i>. - Kod zidanih konstrukcija preporučuje se primjena zidanja, ojačanog horizontalnim i vertikalnim serklažima i armirane konstrukcije različitog tipa. Obično zidanje, samo sa horizontalnim i vertikalnim serklažima treba primjenjivati za objekte manjeg značaja i manje visine (do 2 sprata visine). - Kod projektovanja konstrukcija temelja prednost imaju one konstrukcije koje sprečavaju klizanja u kontaktu sa tlom i pojavu neravnomjernih slijeganja. Opterećenje koje se prenosi preko temeljne konstrukcije na tlo mora da bude homogeno raspoređeno po cijeloj kontaktnoj površini. Treba obezbjediti dovoljnu krutost temeljne konstrukcije, a posebno na spojevima temeljnih greda sa stubovima konstrukcije.
---	---

9	USLOVI I MJERE ZAŠTITE ŽIVOTNE SREDINE:
----------	--

	<p>Poštovati zakon o životnoj sredini (»Sl.list CG«, br. 48/08 i 40/10).</p> <p>Koncepcija optimalnog korišćenja prostora predstavlja akt zaštite životne sredine. Principijalni stav je da se životna sredina štiti koristeći je na adekvatan način i pod odgovarajućim uslovima. Prostorno rješenje DUP-a rađeno je na osnovu principa očuvanja životne sredine. Za osnovne zahtjeve sa ovog stanovišta uzeti su:</p> <ul style="list-style-type: none"> - racionalno korišćenje građevinskog područja; - optimalan odnos izgrađenog i slobodnog prostora; - da se voda, zemljište i vazduh liše svakog zagađenja uvođenjem adekvatne infrastrukture, a - da aktivnosti na prostoru DUP-a ne ugrožavaju životnu sredinu; - da se postigne potrebna količina zelenila za optimalnu zaštitu vazduha; - da se izvrši zaštita frekventnih koridora saobraćaja; - da se koordiniranim akcijama radi na sprovođenju mjera zaštite od buke; - da se za prostor precizno definiše nadležnost i vlasništvo. - Pored zaštite od uticaja saobraćajnica vodilo se računa i o načinu, mjestu kapacitetima lociranja mirujućeg saobraćaja. - U pogledu načina sprečavanja zagađivanja sredine treba koristiti, u racionalnim okvirima, solarnu energiju čime bi se problemi praktično smanjili na najmanju mjeru - Velikim brojem nadstrešica, uređenjem visokog zelenila, stvoreni su uslovi zaštite od visokih temperature i padavina. <p>Kod planiranja infrastrukture prihvaćeno je rješenje koje obezbeđuje funkcionalnos pojedinih cjelina. To se odnosi na obezbjeđenje vode, napajanje energijom, zaštitu koridora kod većih saobraćajnica, kanalizacije i drugo koje se obezbjeđuju iz više pravaca.</p>
--	--

10	USLOVI ZA PEJZAŽNO OBLIKOVANJE I UREĐENJE URBANISTIČKE PARCELE:
-----------	--

	<p>Ograda urbanističke parcele u odnosu na javnu saobraćajnicu podiže se iza regulacione linije. Može se podizati prema ulici kao i prema susjednim parcelama, ali ne više od 1,5 m, s tim da ogradni zid urađen kamenom ne može biti viši od 1 m. Iznad zida pretežno koristiti ukrasno zelenilo.</p> <p>Kapija na uličnoj ogradi mora se otvarati s unutrašnje strane (na parcelu). Nije dozvoljeno postavljanje na ogradu oštih završetaka, bodljikave žice i sl.</p> <p>Postojeće suvomeđe na granicama parcela treba zadržati u najvećem mogućem</p>
--	---

obimu kao karakterističan element pejzaža. Teren oko objekta, potporne zidove, terase i si. treba izvesti na način da se ne narušava izgled naselja, te da se ne promijeni prirodno oticanje vode na štetu susjednih parcela, odnosno objekata.

Najveća visina potpornog zida ne može biti veća od 2,0 m. U slučaju da je potrebno izgraditi potporni zid veće visine, tada isti treba izvesti u kaskadama, s međusobnim rastojanjem zidova od min 1,5 m, a teren svake kaskade ozeleniti.


Opšti uslovi za pejzažno uređenje:

- Svaki objekat, urbanistička parcela, treba da ima i pejzažno uređenje;
- U toku izrade projektne dokumentacije izvršiti potpunu inventarizaciju postojećeg biljnog fonda i kompozicionih ansambala, sačuvati i uklopiti zdravo i funkcionalno zelenilo;
- Izvršiti taksaciju biljnog materijala, vrednovanje zdravstveno i dekorativno, sa predloženim mjerama njege;
- Tokom građevinskih radova, površinski sloj zemlje lagerovati i koristiti ga za nasipanje površina predviđenih za ozelenjavanje;
- Zbog sterilne podloge, projektovati humusiranje slobodnih površina u sloju od min. 30-50cm;
- Koristiti reprezentativne, visokodekorativne autohtone biljne vrste, rasadnički odnjegovane;
- Karakteristike sadnica drveća za ozelenjavanje:
 - min. visina sadnice od 2,50-3,00m,
 - min. obim stabla na visini od 1m, od 10-15cm.
- Predvidjeti urbano opremanje, rasvjetu zelenih površina, sisteme za navodnjavanje i održavanje javnih zelenih površina i površina od javnog interesa,
- Urbani mobilijar (klupe, korpe, svetiljke i td.) mora biti od prirodnih materijala (kamen, drvo, kovano željezo i td.)

Smjernice za pejzažno uređenje:

Zelenilo individualnih stambenih objekata-okućnice-ZO- DUP-om se planira izgradnja slobodnostojećih individualnih i višeporodičnih stambenih objekata i kuća u nizu. Zbog turističke promocije Sutomora mora se voditi računa o uređenju i ove pejzažne kategorije i predlaže se:

- prednje dvorište, predbašte moraju biti hortikulturno uređene,
- u zadnjem dvorištu formirati baštu, sa ukrasnim biljem i travnjacima, ali je moguće i formiranje povrtnjaka ili voćnjaka,
- *individualni stambeni objekti na strmim terenima* moraju da prate izohipse terena i moraju se inkorporirati u postojeće zelenilo. Denivelaciju terena riješiti potpornim zidovima-suvozidom od prirodno lomljenog kamena,
- preporučuje se formiranje drvoreda obodom parcele i uz saobraćajnice, a prema Jadranskoj magistrali, naročito gdje je reg. linija unutar parcele ozelenjavanje izvršiti živicom. Karakteristike za drvoredne sadnice date su kroz kategoriju-Zelenilo uz saobraćajnice,
- novoplanirani individualni i višeporodični stambeni objekti, treba da sadrže min. 30% zelenila, za stanovanje SS gustine, 40% za SMG stanovanje, odnosno 50% zelenila za tzv. SMG u zelenilu, u odnosu na urb. parcelu,
- na zelenim i slobodnim površinama moguće je postaviti nastrešnice i pergole sa puzavicama-za stanovanje na ravnim tereima,
- očuvati masline i maslinjake na UP, uz obavezu da dispozicija objekata zavisi od rasporeda maslina na parceli,
- staze i platoe izgraditi od prirodnih materijala, ali u skladu sa fasadom objekta,

	<ul style="list-style-type: none"> ○ za slobodnostojeće individualne objekte-ogradni zid, parapet max. visine do 50cm, ograda od željeza, drveta, živice ili kombinacija građevinskih materijala sa živom ogradom, ○ ogradni zid mora biti od prirodnih materijala—kamena, živica, ○ za kuće u nizu- moguće je organizovati predbašte bez ograda, sa travnjacima u prvom planu, dok je uz objekat moguća sadnja. Zadnje bašte mogu biti međusobno odvojene ogradnim zidovima, ○ prema postojećim i budućim parcelama maksimalno očuvati i uklopiti postojeće vitalno i funkcionalno zelenilo stvarajući biološki zid, <p>Na ovaj način postigla bi se uniformnost individualnih stanbenih naselja, a razlika bi se ogledala kroz različite hortikulturene kompozicije.</p> <p><i>Za postojeće objekte</i> preporučuje se radi popravljivanja slike naselja, umesto ograda od čvrstog materijala podizanje živih-zelenih ograda, izgradnja pergola sa puzavicama, verikalno ozelenjavanje terasa, potoprnih zidova, a na nekim objektima i krovno ozelenjavanje, gdje je to moguće.</p>
11	<p>USLOVI I MJERE ZAŠTITE NEPOKRETNIH KULTURNIH DOBARA I NJIHOVE ZAŠTIĆENE OKOLINE:</p>
	<p>Kao zaštićena kulturna dobra, planskim dokumentom određuju se kulturno – istorijske cjeline ili kompleksi (stari grad, urbana ili ruralna naselja ili skup urbanih ili ruralna naselja sa neposrednim kontekstom; grupa građevina sa zajedničkim karakteristikama), kao i zaštitni prostor (prostor oko nepokretnog kulturnog dobra, koji je od neposrednog značaja za njegovo postojanje, zaštitu, korišćenje, izgled, očuvanje i istraživanje, istorijskog konteksta, tradicionalnog autentičnog ambijenta i vizuelne dostupnosti).</p> <p>Obavezna je primjena odredaba Zakona o zaštiti kulturnih dobara (»Službeni list RCG«, br. 49/10), posebno člana 87 (Obaveza pronalazača) i člana 88 (Obaveze Uprave i investitora).</p>
12	<p>USLOVI ZA LICA SMANJENE POKRETLJIVOSTI I LICA SA INVALIDITETOM:</p>
	<p>Potrebno je omogućiti pristup lica sa posebnim potrebama u sve objekte i djelove objekata koji svojom funkcijom podrazumjevaju javni pristup. Kroz objekte i djelove objekata u kojima je omogućen rad licima sa posebnim potrebama neophodno je obezbjediti nesmetano kretanje kolica, pristup u odgovarajuće dimenzionisane liftove i sanitarne prostorije. Projektom obezbjediti nesmetan pristup, kretanje, boravak i rad lica smanjene pokretljivosti, u skladu sa Pravilnikom o bližim uslovima i načinu prilagođavanja objekata za pristup lica smanjene pokretljivosti (»Sl.list CG«, br. 48/13).</p>
13	<p>USLOVI ZA TRETMAN POSTOJEĆIH OBJEKATA:</p>
	<p>Postojećim objektom smatra se objekat koji je izgrađen ili je njegova izgradnja u toku, sa ili bez odobrenja za građenje. Postojeći objekti mogu se zamijeniti novim, odnosno mogu se sanirati, rekonstruisati, dograđivati i adaptirati u skladu sa predviđenim UTU.</p> <p>Postojeći objekti označeni su na grafičkim prilogima 02 i 03, na topografsko katastarskim kartama Uprave za nekretnine, koje su dopunjene terenskim podacima, odnosno geodetskim snimcima faktičkog stanja na terenu za veći broj katastarskih parcela.</p> <p>S obzirom da na terenu egzistira veliki broj objekata za koje nije prethodno pribavljena građevinska dozvola, ovim planskim dokumentom stvorena je mogućnost naknadnog pribavljanja građevinske dozvole i intervencija na tim objektima.</p>

Građevinska dozvola može se izdati za postojeće objekte koji ispunjavaju uslove za izgradnju planiranih (novih) objekata. Na postojećim objektima mogu se vršiti intervencije:

- nadgradnje do maksim. indeksa izgrađenosti ili maksimalne spratnosti, ako nijesu dostigli maksim. indeks izgrađenosti ili maksim. spratnost, uz prethodno ispunjene uslove parkiranja, udaljenosti od susjeda (saglasnost) i ukoliko nijesu prešli definisane regulacione linije.

- dogradnje do maksimalnog indeksa zauzetosti, ako nijesu dostigli maksimalni indeks zauzetosti i izgrađenosti, uz prethodno ispunjene uslove parkiranja, udaljenosti od susjeda (saglasnost) i ukoliko nijesu prešli definisane regulacione linije.

Za postojeće objekte koji su **prekoračili** planom definisane urbanističke parametre mogu se naknadno izdati odobrenja za izgradnju, odnosno za rekonstrukciju u postojećim gabaritima, ako su ispunjeni uslovi za parkiranje vozila na sopstvenoj parceli. Prema *Smjernicama opštine Bar za primjenu programskog zadatka za izradu detaljnog urbanističkog plana u sklopu realizacije I faze GUP-a*, to su:

- objekti koji su prekoračili maksimalne indekse (indeks zauzetosti, indeks izgrađenosti), maksimalnu spratnost, za koje su ispunjeni uslovi parkiranja, a koji nijesu prešli definisanu građevinsku liniju prema susjednim parcelama, niti regulacionu liniju prema saobraćajnici;

- izuzetno i objekti koji su prekoračili maksimalne indekse (indeks zauzetosti, Indeks izgrađenosti), maksimalnu spratnost, definisanu građevinsku liniju prema susjednim parcelama, a koji ispunjavaju uslove parkiranja i nijesu prešli definisanu regulacionu liniju prema saobraćajnici.

U slučaju kada nema uslova za parkiranje na pripadajućoj urbanističkoj parceli, parkiranje se može ostvariti i u skladu sa posebnim odlukama Opštine učešćem u izgradnji javnih parkirališta.

U slučaju kada je postojeći objekat dotrajavao, ili kada Investitor odluči da ga ruši, objekat se može srušiti po prethodno pribavljenom odobrenju nadležnog organa i na parceli izgraditi novi, prema uslovima za izgradnju planiranih objekata.

14 **USLOVI ZA OBJEKTE KOJI MOGU DA UTIČU NA BEZBJEDNOST VAZDUŠNOG SAOBRAĆAJA:**

/

15 **USLOVI ZA OBJEKTE KOJI MOGU DA UTIČU NA PROMJENE U VODNOM REŽIMU:**

/

16 **MOGUĆNOST FAZNOG GRAĐENJA OBJEKTA:**

/

17 **PRIKLJUČENJE OBJEKATA NA INFRASTRUKTURU:**

Priključivanje objekata na saobraćajne i komunalne infrastrukturne mreže (telekomunikacije, elektromreža, vodovodna mreža i odvođenje otpadnih i atmosferskih voda) obavlja se na način i uz uslove propisane od strane nadležnih javnih preduzeća.

17.1. **Uslovi priključenja na elektroenergetsku infrastrukturu:**

U svemu prema izvodu iz DUP-a »Bjelila - Rutke - Gorelac«, grafički prilog Elektroenergetska infrastruktura i uslovima koje odredi Crnogorski elektrodistributivni sistem.
Elektroenergetska infrastruktura:

	<p>Upućuje se investitor da pri izradi tehničke dokumentacije (idejni projekat ili glavni projekat) mora poštovati Tehničke preporuke CEDIS-a i to:</p> <ul style="list-style-type: none"> • Tehnička preporuka za priključenje potrošača na niskonaponsku mrežu TP-2 (dopunjeno izdanje); • Tehnička preporuka – Tipizacija mjernih mjesta; • Uputstvo i tehnički uslovi za izbor i ugradnju ograničivača strujnog opterećenja; • Tehnička preporuka TP-1b-Distributivna transformatorska stanica DTS- EPCG 10/04 kV. <p>Tehničke preporuke dostupne su na sajtu CEDIS-a. Investitor je obavezan da od CEDIS-a pribavi potvrdu o ometanju/neometanju elektroenergetskih instalacija na urbanističkoj parceli/lokaciji.</p>
17.2.	Uslovi priključenja na vodovodnu i kanalizacionu infrastrukturu:
	U svemu prema izvodu iz DUP-a »Bjelila - Rutke - Gorelac«, grafički prilog Hidrotehnička infrastruktura i tehničkim uslovima za izradu projektne dokumentacije za priključenje na hidrotehničku infrastrukturu propisanim od strane d.o.o. »Vodovod i kanalizacija« Bar.
17.3.	Uslovi priključenja na saobraćajnu infrastrukturu:
	U svemu prema izvodu iz DUP-a »Bjelila - Rutke - Gorelac«, grafički prilog »Plan saobraćajne infrastrukture«.
17.4.	Ostali infrastrukturni uslovi:
	<p><u>Elektronska komunikacija:</u></p> <p>Upućuje se investitor da, pri izradi tehničke dokumentacije iz oblasti elektronskih komunikacija, mora poštovati sledeće pravilnike:</p> <ul style="list-style-type: none"> - Pravilnik o širini zaštitnih zona i vrsti radio koridora u kojima nije dopušteno planiranje i gradnja drugih objekata (»Sl. list CG«, br. 33/14), kojim se propisuju način i uslovi određivanja širine zaštitnih zona elektronskih komunikacionih mreža, elektronske komunikacione infrastrukture i povezane opreme i radio koridora u čijoj zoni nije dopušteno planiranje i gradnja drugih objekata; - Pravilnik o tehničkim i drugim uslovima za projektovanje, izgradnju i korišćenje elektronske komunikacione mreže, elektronske komunikacione infrastrukture i povezane opreme u objektima (»Sl. list CG«, br. 41/15), kojim se propisuju tehnički i drugi uslovi za projektovanje, izgradnju i korišćenje elektronske komunikacione mreže, elektronske komunikacione infrastrukture i povezane opreme u poslovnim i stambenim objektima; - Pravilnik o uslovima za planiranje, izgradnju, održavanje i korišćenje pojedinih vrsta elektronskih komunikacionih mreža, elektronske komunikacione infrastrukture i povezane opreme, koji propisuju uslovi za planiranje, izgradnju, održavanje i korišćenje pojedinih vrsta elektronskih komunikacionih mreža, elektronske komunikacione infrastrukture i povezane opreme u Crnoj Gori; - Pravilnik o zajedničkom korišćenju elektronske komunikacione infrastrukture i povezane opreme, (»Sl. list CG«, br. 52/14), kojim se propisuju uslovi i način zajedničkog korišćenja elektronske komunikacione infrastrukture i povezane opreme, kao i mjere za povećanje raspoloživosti slobodnih kapaciteta u toj infrastrukturi.
18	POTREBA IZRADE GEODETSKIH, GEOLOŠKIH (GEOTEHNIČKIH, INŽENJERSKO-GEOLOŠKIH, HIDROGEOLOŠKIH, GEOMEHANIČKIH I SEIZMIČKIH) PODLOGA, KAO I VRŠENJA GEOTEHNIČKIH ISTRAŽNIH RADOVA I DRUGIH ISPITIVANJA:
	Imajući u vidu inženjersko-geološke, hidrološke i seizmičke uslove tla, buduća izgradnja i uređenje prostora moraju se zasnivati na nalazima i preporukama elaborata "Inženjersko - geološka istraživanja sa seizmičkom mikrojejonizacijom terena GUP Bara", kao i na naknadnim geotehničkim istraživanjima geoloških i hidrogeoloških svojstava tla relevantnih za temeljenje i izgradnju objekata. Zbog visokog stepena seizmičkog rizika sve seizmičke proračune zasnivati na mikrosezmičkim podacima.



	<p>Izradi tehničke dokumentacije, u skladu sa propisima, mora da prethodi detaljno geomehaničko ispitivanje terena i izrada odgovarajućeg elaborata.</p> <p>Izbor fundiranja novih objekata prilagoditi rezultatima geomehaničkog elaborata, zahtjevima sigurnosti, ekonomičnosti i funkcionalnosti objekata. Konstrukciju novih objekata oblikovati na savremen način, bez miješanja sistema nošenja po spratovima, sa jednostavnim osnovama i sa jasnom seizmičkom koncepcijom.</p> <p>Potrebno je obezbjediti seizmičku stabilnost konstruktivnog sistema na IX steper seizmičkog intenziteta po MCS skali.</p>	
19	POTREBA IZRADE URBANISTIČKOG PROJEKTA	
	/	
20	URBANISTIČKO-TEHNIČKI USLOVI ZA ZGRADE SADRŽE I URBANISTIČKE PARAMETRE	
	Oznaka urbanističke parcele:	UP 777
	Maksimalni indeks zauzetosti:	0,40
	Maksimalni indeks izgrađenosti:	1,35
	Bruto građevinska površina objekata:	Zavisno od nagiba terena postoji mogućnost izgradnje dodatnog suterenskog prostora ispred i (ili) ispod (dijelom) objekta, s tim da ukupna BRGP ovog prostora ne prelazi 60% maks. Dozvoljene BRGP prizemlja. U proračunu ove BRGP ne ulazi površina podzemnih etaža, ali samo u slučaju kada je u njima organizovano parkiranje i garažiranje vozila, ili drugi ekonomski i pomoćni sadržaji u službi osnovne funkcije objekta (saune, teretane, ...). Prikaz objektu, otvorene terase i druge popločane površine, bazeni, dječija i sportska igrališta, krovne terase podrumskih etaža (garaže i sl.), takođe ne ulaze u obračun BRGP.
	Maksimalna spratnost objekata:	Vertikalni gabarit –do 4 nadzemne etaže Visinska regulacija definisana je označenom maksimalnom spratnošću na svimurbanističkim parcelama gdje se jedan nivo računa prosječno do 3m za etaže iznad prizemlja, odnosno 4m za etaže u prizemlju, ukoliko se u njima planira poslovni sadržaj. Urbanističko-tehničkim uslovima za svaku namjenu određen je maksimalan broj nadzemnih etaža. Dozvoljeno je da po potrebi investitora taj broj bude i manji.

		<p>Arhitektonsko rješenje objekata prilagođavaće se potrebama investitora, uz poštovanje striktno zadatih građevinskih linija, maksimalne spratnosti, indeksa zauzetosti i izgrađenosti, kao i svih propisa iz građevinske regulative.</p>
	<p>Maksimalna visinska kota objekta:</p>	<p>Kota prizemlja određuje se u odnosu na kotu nivelete javnog ili pristupnog puta:</p> <ul style="list-style-type: none"> - kota prizemlja novih objekata na ravnom terenu ne može biti niža od kote nivelete javnog ili pristupnog puta; - kota prizemlja može biti najviše 1,00 m viša od nulte kote; - za objekte na strmom terenu sa nagibom od ulice (naniže), kada je nulta <p>Kota niža od kote nivelete javnog puta, kota prizemlja može biti najviše 1,00 m niža od kote nivelete javnog puta;</p> <ul style="list-style-type: none"> - za objekte na strmom terenu sa nagibom koji prati nagib saobraćajnice, kota prizemlja objekta određuje se primjenom odgovarajućih tačaka ovog člana; - za objekte koji imaju indirektnu vezu sa javnim putem, preko privatnog prolaza, kota prizemlja utvrđuje se aktom o urbanističkim uslovima i primjenom odgovarajućih tačaka ovog člana; - za objekte koji u prizemlju imaju nestambenu namjenu (poslovanje i druge djelatnosti) kota prizemlja može biti maksimalno 0,20 m viša od kote trotoara.
	<p>Parametri za parkiranje odnosno garažiranje vozila:</p>	<p>Urbanistička parcela mora imati neposredni pristup na javnu saobraćajnicu. Pristupni put je najmanje širine 3,5 m ako se koristi kao kolski i pješački, odnosno najmanje širine 1,5m ako je u pitanju samo pješačka staza.</p> <p>Parkiranje vozila kod novoplaniranih</p>

	<p>objekata rješavati u okviru urbanističkih parcela na otvorenom, ili izgradnjom garaža koje treba da su min. 2 m udaljene od regulacione linije, i to – minimum jedno parking ili garažno mjesto na jednu stambenu jedinicu (poželjna su 2 pm).</p> <p>Na mjestima gdje je to bilo izvodljivo planirana je izgradnja parkirališta, a ostale potrebe za parkiranjem vršiće se u okviru vlasničkih parcela. Na svim novoprojektovanim parkiralištima usvojen je sistem upravnog parkiranja, sa dimenzijama mjesta od 2,50×5,00m.</p> <p>Ovim DUP-om je predviđeno da svaki novi objekat koji se gradi treba da zadovolji svoje potrebe za parkiranjem vozila na parceli na kojoj se objekat gradi po normativima iz GUP-a, tj. 1.1 PM po stanu. Normativi daju potreban broj parkirnih mjesta za određeni stepen individualne motorizacije, sagledavajući pri tome i mogućnosti prostora.</p> <p>Određivanje potrebnog broja parking mjesta se određuje normativnom metodom, uzimajući u obzir podatke iz GUP-a. Naime, potrebno je obezbjediti 1-1.2 parking mjesta po stambenoj jedinici i 1 parking mjesto na 50m² uslužnih djelatnosti.</p> <p>Ostale potrebe za parkiranjem vršiće se na urbanističkim parcelama, poštujući navedene normative iz GUP-a.</p> <p>Ukoliko se pokaže potreba za dopunskim kapacitetima za parkiranjem vozila iste treba rješavati podzemnim garažama u okviru urbanističkih parcela.</p>
<p>Smjernice za oblikovanje i materijalizaciju, posebno u odnosu na ambijentalna svojstva područja:</p>	<p>Prilikom dalje projektantske razrade, posebnu pažnju obratiti na arhitektonsko oblikovanje koje treba da predstavlja jedinstven i prepoznatljiv prostor, prožet različitim namjenama i funkcijama. Likovno i oblikovno rješenje građevinskih struktura mora svojim kvalitetom izrade i ukupnim izrazom da doprinosi opštoj slici i doživljaju primorskog mjesta.</p> <p>U kombinaciji sa omalterisanim i bijelo obojenim površinama, predvidjeti kamen kao osnovni materijal za obradu fasada, kao i za izradu arhitektonskih detalja (okviri oko otvora,</p>

	<p>vijenci,...) i podzida. Izbjegavati terase cijelom dužinom fasade. Predvidjeti pretežno dvovodne krovove pokrivene tradicionalnim materijalima, ali i jednovodne, kao i ravne krovove, pogotovo ako se koriste dopunski izvori energije, odnosno solarna energiju čiji kolektori treba da budu skladno oblikovani i ukomponovani na najmanje uočljivim mjestima na objektima.</p> <p>Prozore i vrata, uz osiguranje atraktivnih vizura, dimenzionisati u skladu sa klimatskim uslovima.</p> <p>Uzimajući u obzir specifičnost područja u pogledu obilnih padavina (kiše), a isto tako i velikih vrućina za vrijeme ljeta, treba koristiti postojeane materijale.</p>
<p>Uslovi za unapređenje energetske efikasnosti:</p>	<p>U procesu uspostavljanja održive potrošnje energije prioritet treba dati racionalnom planiranju potrošnje, tj. implementaciji mjera energetske efikasnosti u sve segmente energetskog sistema.</p> <p>Održiva gradnja je svakako jedan od značajnijih segmenata održivog razvoja koji uključuje:</p> <ul style="list-style-type: none"> - Upotrebu građevinskih materijala koji nisu štetni po životnu sredinu; - Energetsku efikasnost zgrada; - Upravljanje otpadom nastalim prilikom izgradnje ili rušenja objekata. <p>Energetski i ekološki održivo graditeljstvo teži:</p> <ul style="list-style-type: none"> - Smanjenju gubitaka toplote iz objekta poboljšanjem toplotne zaštite spoljnih elemenata i povoljnim odnosom osnove i volumena zgrade; - Povećanju toplotnih dobitaka u objektu povoljnom orijentacijom zgrade i korišćenjem sunčeve - energije; - Korišćenju obnovljivih izvora energije u zgradama (sunce, vjetar, biomasa itd.);

	<p>- Povećanju energetske efikasnosti termoenergetskih sistema.</p> <p>Cilj sveobuhvatne uštede energije, a time i zaštite životne sredine je stvoriti preduslove za sistemsku sanaciju i rekonstrukciju postojećih zgrada, a zatim i povećanje obavezne toplotne zaštite novih objekata. Prosječni stariji postojeći objekti godišnje troše 200-300 kWh/m² energije za grijanje, standardno izolovane kuće ispod 100, savremene niskoenergetske kuće oko 40, a pasivne 15 kWh/m² i manje.</p> <p>Nedovoljna toplotna izolacija dovodi do povećanih toplotnih gubitaka zimi, hladnih spoljnih konstrukcija, oštećenja nastalih vlagom (kondenzacijom) kao i pregrijavanja prostora ljeti. Posljedice su oštećenja konstrukcije, nekonforno i nezdravo stanovanje i rad. Zagrijavanje takvih prostora zahtjeva veću količinu energije što dovodi do povećanja cijene korišćenja i održavanja prostora, ali i do većeg zagađenja životne sredine.</p> <p>Poboljšanjem toplotno izolacionih karakteristika zgrade moguće je postići smanjenje ukupnih gubitaka toplote za prosječno 40 do 80%.</p> <p>Kod gradnje novih objekata važno je već u fazi idejnog projekta u saradnji sa projektantom predvidjeti sve što je potrebno da se dobije kvalitetna i optimalna energetska zgrada.</p> <p>Zato je potrebno:</p> <ul style="list-style-type: none"> - Analizirati lokaciju, orijentaciju i oblik objekta; - Primijeniti visoki nivo toplotne izolacije kompletnog spoljnog omotača objekta i izbjegavati <ul style="list-style-type: none"> - toplotne mostove; - Iskoristiti toplotne dobitke od sunca i zaštititi se od pretjeranog osunčanja; - Koristiti energetska efikasna sistema grijanja, hlađenja i ventilacije, i kombinovati ga sa - obnovljivim izvorima energije.
21	<p>DOSTAVLJENO: Podnosiocu zahtjeva, u spise predmeta urbanističko-građevinskoj inspekciji i arhivi.</p>

22	OBRADIVAČ URBANISTIČKO-TEHNIČKIH USLOVA:	
	VD Pomoćnik Sekretara: Darinka Martinović Milošević spec.sci.arh	
23	OVLAŠĆENO SLUŽBENO LICE:	
24	M.P.Sekretar: Nikoleta Pavićević	 <p>potpis ovlašćenog službenog lica</p>
25	PRILOZI:	
	<ul style="list-style-type: none"> - Grafički prilozi iz planskog dokumenta - Tehnički uslovi u skladu sa posebnim propisom - List nepokretnosti i kopija katastarskog plana 	

TEHNIČKI USLOVI

Za izradu projektne dokumentacije za priključenje na hidrotehničku infrastrukturu

a) Opšti dio

Vodovod:

- Za registrovanje utroška vode cijelog objekta potrebno je ugraditi vodomjer u šahti u skladu sa tehničkim propisima. Šaht treba da bude lociran u posjedu investitora, 1m od ivice parcele gledajući iz pravca mjesta priključenja na ulični cjevovod. Predvidjeti posebno mjerenje potrošnje vode za stambeni i poslovni dio objekta.
- Za objekte sa više od četiri stambene jedinice (stambene zgrade) može se predvidijeti ugradnja kontrolnih vodomjere za svaki ulaz posebno (vertikalnu). Vodovodnu šahtu obavezno izvesti sa drenažom, penjalicama i poklopcem tako postavljenim da se vodomjer ne nalazi neposredno ispod otvora poklopcu. Za svaku stambenu jedinice predvidijeti ugradnju mjernih uređaja – vodomjera smještenih u kasetama na etažama, stalno dostupnim za očitavanje, kontrolu i održavanje (max jedan ormar za jedan sprat, uz mogućnost zaključavanja radi obezbjeđenja od oštećenja i krađe vodomjera).
- Mjerenje isporučenih količina vode u objektima koji će se graditi ili postavljati na teritoriji Opštine Bar će se vršiti vodomjerima proizvođača »Insa« Zemun i to:
 - a) U objektima za individualno stanovanje – višestambenom vodomjerom sa mokrim mehanizmom klase tačnosti B i pripremom za daljinsko očitavanje.
 - b) U objektima za kolektivno stanovanje – višestambenom vodomjerom sa mokrim mehanizmom klase tačnosti B i sistemom za daljinsko očitavanje.
 - c) Za profile veće ili jednake $\varnothing 50\text{mm}$ potrebno je predvidijeti ugradnju kombinovanih vodomjera, pri čemu manji vodomjer treba da bude klase »C« a veći klase »B«.
 - d) U poslovnim prostorima u objektu – višestambenom vodomjerom sa mokrim mehanizmom klase B i sistemom za daljinsko očitavanje i ADO RF ventilom ispred vodomjera.
- Vodomjeri sa horizontalnom osovinom se moraju postaviti isključivo horizontalno, odnosno sa vertikalnom osovinom isključivo vertikalno, sa pravim komadom cijevi 3D-5D ispred vodomjera. Ukoliko se predvidi baštenski hidrant neophodno je odrediti subjekt koji će izmirivati naknadu za utrošenu vodu.
- Kod vodomjera profila $\varnothing 50\text{mm}$ i više obavezno se ispred vodomjera ugrađuje zatvarač, hvatač nečistoće, MDK komad, ravni komad za smirenje toka vode, a iza vodomjera ravni komad i zatvarač. Iza vodomjera na koji je spojena hidrantska mreža objekta ili sprinkler sistem za gašenje požara, obavezno se ugrađuje zaštitnik od povratnog toka (nepovratni ventil). Dužina ravnog dijela za smirenje toka ispred i iza vodomjera zavisi o profilu vodomjera. Prilikom dimenzionisanja vodomjernog šahta voditi računa o dimenzijama armatura i fazonskih komada koji se ugrađuju.
- Za vrstu materijala priključka na vodovodnu mrežu predvidijeti PEHD (polietilen) ili PP (polipropilen). Maksimalno dozvoljeni profil priključka je $\varnothing 100\text{mm}$, pri čemu profil priključka mora biti manji od profila ulične cijevi na koju se planira priključenje.
- Direktno uzimanje vode iz javne vodovodne mreže preko hidroforskih uređaja, dozvoljeno je samo kod cjevovoda prečnika $\varnothing 200\text{ mm}$ i više. Uređaj za povišenje pritiska kod direktnog spoja na vodovodnu mrežu

obavezno mora biti opremljen frekventnom regulacijom. Iz cjevovoda prečnika manjih od Ø200mm voda za uređaj za povišenje pritiska se može uzimati samo preko zatvorenog prelaznog rezervoara sa slobodnim nivoom vode.

- Direktno uzimanje vode iz javnog cjevovoda za sprinkler instalaciju (preko priključka za objekat) dozvoljeno je samo u slučaju kada je ulični cjevovod prečnika većeg ili jednakog Ø 250 mm. Za prečnike uličnih cjevovoda manjeg od Ø 250 mm potrebno je izgraditi rezervoar dovoljne zapremine za potrebe sprinkler instalacija. Rezervoari se u ovom slučaju pune iz uličnog cjevovoda u skladu sa hidrauličkim proračunom iz projekta.

Fekalna kanalizacija:

- Profil priključka i pad potrebno je odabrati u skladu sa izvedenim hidrauličkim proračunima, kao i na osnovu raspoloživih geodetskih kota. Minimalni profil priključka na gradsku kanalizacionu mrežu je Ø 160mm.
- Sva neophodna geodetska mjerenja i uzdužne profile, predvidjeti tehničkom dokumentacijom.
- Gradski sistem kanalizacione mreže je separatan, tako da se ne dozvoljava upuštanje atmosferskih voda u fekalnu kanalizaciju i obrnuto
- Nije dozvoljeno gravitaciono priključenje podrumskih i suterenskih etaža objekta na fekalnu kanalizaciju.
- Prilikom izrade projekta u dijelu ispuštanja otpadnih voda uzeti u obzir sve specifičnosti korisnika kanalizacije (kapacitet i tehnologija proizvodnje, količina, sastav i dinamika ispuštanja otpadnih voda, mogućnost recirkulacije i dr.), kao i ispoštovati "Pravilnik o kvaliteti i sanitarno-tehničkim uslovima za ispuštanje otpadnih voda u recipijent i javnu kanalizaciju, načinu i postupku ispitivanja kvaliteta otpadnih voda, min. broju ispitivanja i sadržaju izvještaja o utvrđenom kvalitetu otpadnih voda" (Sl.List CG br.45/08,9/10 i 26/12)
- Za materijal za izradu priključka na fekalnu kanalizaciju predvidijeti atestirane PVC kanalizacione cijevi za uličnu kanalizaciju (tjemene nosivosti min SN4) ili PP (polipropilen).
- Revizionna okna mogu biti kružnog ili četvrtastog poprečnog presjeka, monolitne AB, montažne AB i poliesterske izrade.
- Na mjestima gdje je moguć uticaj morske vode predvidijeti šahte od poliestera.

Atmosferska kanalizacija

- Neophodno je izvesti proračun oticanja sa predmetne parcele, krovova i uređenih površina i odabrati adekvatan profil priključka.
- Sa izvršenim geodetskim mjerenjima, dati uzdužne profile odvodnih kanala i raspoložive padove samog priključka.
- Revizionna okna i kišne slivnike projektovati u skladu sa tehničkim propisima za ovu vrstu djelatnosti.
- Za materijal za izradu priključka na atmosfersku kanalizaciju predvidijeti PVC ili PE (polietilen).
- Predvidjeti separatore za prečišćavanje voda sa parkinga i saobraćajnica, prije upuštanja ovih voda u gradsku atmosfersku kanalizaciju. Isto važi za sve zatvorene prostore u objektu koji služe za parkiranje automobila (garaže) površine veće od 50m².
- Revizionna okna mogu biti kružnog ili četvrtastog poprečnog presjeka, monolitne AB, montažne AB i poliesterske izrade.
- Na mjestima gdje je moguć uticaj morske vode predvidijeti šahte od poliestera

b) Postojeće hidrotehničke instalacije

- U slučaju da je u granicama urbanističke parcele trasirana postojeća vodovodna cijev, koja se zadržava u planskom dokumentu, ili je planirana izgradnja nove mreže, neophodno je pridržavati se odredbi »Pravilnika o određivanju i održavanju zona i pojaseva sanitarne zaštite izvorišta i ograničenjima u tim zonama« („Službeni list Crne Gore”, br. 66/09 od 2. oktobra 2009.god.
Član. 32 - Pojas sanitarne zaštite određuje se oko glavnih cjevovoda i u zavisnosti od konfiguracije terena iznosi po 2m od osovine cjevovoda sa obje strane, a za cjevovode za vodosnabdijevanje do 200 stanovnika po 1m od osovine cjevovoda sa obje strane. U pojasu zaštite nije dozvoljena izgradnja objekata, postavljanje uređaja i vršenje radnji koje na bilo koji način mogu zagaditi vodu ili ugroziti stabilnost cjevovoda.
Za cjevovode profila DN 200mm i veće, u slučaju izgradnje objekata na trasi cjevovoda u zoni sanitarne zaštite, neophodno je obezbijediti slobodan prostor svijetlog otvora širine 4,0m i visine 3,0m.
- Ako u granicama urbanističke parcele već postoji ili je planirana izgradnja fekalnog odnosno atmosferskog kolektora, nije dozvoljena izgradnja objekata, postavljanje uređaja i vršenje radnji u pojasu od 2m od osovine kolektora, koje na bilo koji način mogu ugroziti stabilnost cjevovoda.
- U slučaju potrebe izmještanja postojećih hidrotehničkih instalacija (čije zadržavanje nije predviđeno prostorno-planskim dokumentom) sa urbanističke parcele, neophodno je izraditi projekat izmještanja postojećeg cjevovoda shodno predmetnom DUP-u i tehničkim uslovima D.o.o. »Vodovod i kanalizacija«-Bar. Ukoliko trasa novog cjevovoda prolazi kroz predmetnu urbanističku parcelu, projekat može biti u sklopu glavnog projekta planiranog objekta.

c) Posebni dio

Priključenje na hidrotehničku infrastrukturu

- Priključenje objekta na hidrotehničku infrastrukturu (vodovod, fekalnu i atmosfersku kanalizaciju) predvidijeti u skladu sa prostorno planskim dokumentom faza hidrotehnika.

d) Tehnička opremljenost projekta hidrotehničkih instalacija

I) Projekat unutrašnjih instalacija objekta

- Projekat treba da sadrži sve tekstualne i grafičke priloge za glavni projekat u skladu sa Pravilnikom o načinu izrade i sadržini tehničke dokumentacije. Projekat unutrašnjih instalacija vodovoda i kanalizacije treba izraditi u skladu s pravilima struke i odredbama važeće zakonske regulative, a mora obuhvatiti interne instalacije vodovoda i kanalizacije.

II) Projekat uređenja

- U projektu dostaviti preglednu situaciju u odgovarajućoj razmjeri sa jasno naznačenim mjestom priključenja na gradsku ulični vodovodnu i kanizacionu mrežu.
- Na situaciji prikazati položaj sa naznačenim međusobnim rastojanjem planiranog objekta od postojećih i planiranih hidrotehničkih instalacija.
- Projektom obavezno prikazati detalj vodomjernog šahta - vodoinstalaterski i građevinski, sa specifikacijom i pravim dimenzijama fazonskih komada i armatura da bi dokazali usvojene dimenzije, osnovu i presjek kao i njegovu lokaciju na situaciji.

Tehnički direktor,
Ibrahim Bećović



Tehnički direktor,
Zoran Pajović



Crna Gora
O P Š T I N A B A R

Sekretarijat za uređenje prostora, komunalno-stambene poslove
i zaštitu životne sredine

Broj: 07-352/18-1242

Bar, 04.02.2019. godine

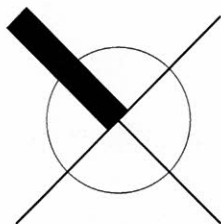
IZVOD IZ ID DUP-A »BJELILA RUTKE GORELAC«

Za urbanističku parcelu broj UP 777

VD pomoćnik sekretara
Darinka Martinović Milošević
Spec. Sci arh.



Bulevar Revolucije br. 1 · 85000 Bar · tel +382.(0)30.301.475 · e-mail: prostor@bar.me · www.bar.me



LEGENDA:

— DOBIJENI GEODETSKI SNIMCI

— PRENOS OBJEKATA SA
ORTO FOTO

- - - GRANICA DETALJNOG PLANA

INVESTITOR

OPŠTINA BAR

OBRADIVAČ

BarProject d.o.o. Bar

ODGOVORNI PLANER

Jovo Zenović dipl. ing. arh.

**DUP
BJELILA-RUTKE-GORELAC
- predlog plana**

CRTEŽ

POSTOJEĆA IZGRAĐENOST

RAZMJERA

1:2000

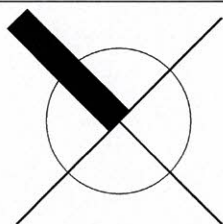
LIST BR.

04.

DATUM

2014.





LEGENDA:

	POVRŠINE ZA STANOVANJE MALE GUSTINE
	POVRŠINE ZA STANOVANJE MALE GUSTINE SA ZELENILOM STAMBENIH OBJEKATA
	POVRŠINE ZA STANOVANJE SREDNJE GUSTINE
	POVRŠINE ZA CENTRALNE DJELATNOSTI
	POVRŠINE ZA SPORT I REKREACIJU
	ZAŠTIĆENA KULTURNA DOBRA - KULTURNO ISTORIJSKE CJELINE ILI KOMPLEKSI
	POVRŠINE ZA HIDROTEHNIČKU INFRASTRUKTURU
	POVRŠINE ZA ELEKTROENER. INFRASTRUKTURU
	POVRŠINE ZA GROBLJA
	POVRŠINE JAVNE NAMJENE
	POVRŠINE ZA SPECIJALNE NAMJENE
	POVRŠINSKE VODE
	DRUMSKI SAOBRAĆAJ
	SAKRALNA ARHITEKTURA - CRKVA
	BRZA SAOBRAĆAJNICA
	ZAŠTITNI POJAS ŽELJEZNIČKE PRUGE
	GRANICA DETALJNOG PLANA

INVESTITOR

OPŠTINA BAR

OBRADIVAČ

BarProject d.o.o. Bar

ODGOVORNI PLANER

Jovo Zenović dipl. ing. arh.

DUP

**BJELILA-RUTKE-GORELAC
- predlog plana**

CRTEŽ

PLAN NAMJENE POVRŠINA

RAZMJERA

1:1000

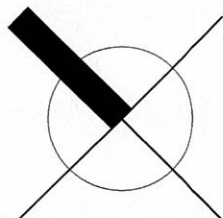
LIST BR.

05.

DATUM

2014.





LEGENDA:

	REGULACIONA LINIJA
	GRAĐEVINSKA LINIJA GL1
	GRANICA URBANISTIČKE PARCELE
	OZNAKA URBANISTIČKE PARCELE - GRADNJA
	OZNAKA URBANISTIČKE PARCELE - GROBLJE
	OZNAKA URBANISTIČKE PARCELE - SPORT I REKREACIJA
	OZNAKA URBANISTIČKE PARCELE - KULTURNO ISTORISKE CJELNE
	OZNAKA URBANISTIČKE PARCELE - ZELENILO
	OZNAKA URBANISTIČKE PARCELE - INFRASTR. OBJEKTI
	GRANICA DETALJNOG PLANA

INVESTITOR

OPŠTINA BAR

OBRADIVAČ

BarProject d.o.o. Bar

ODGOVORNI PLANER

Jovo Zenović dipl. ing. arh.

DUP

**BJELILA-RUTKE-GORELAC
- predlog plana**

CRTEŽ

**PLAN PARCELACIJE I
REGULACIJE**

RAZMJERA

1:1000

LIST BR.

06.

DATUM

2014.

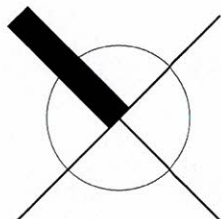


KOORDINATE TAČAKA URBANISTIČKIH PARCELA

4484	6586541.59	4667955.45
4485	6586536.29	4667953.28
4486	6586533.27	4667951.24
4487	6586555.21	4667963.03
4488	6586403.48	4667551.00
4489	6586396.05	4667562.78
4490	6586411.46	4667539.58
4491	6586415.45	4667559.18
4492	6586422.97	4667550.89
4493	6586423.60	4667550.28
4494	6586409.04	4667568.37
4495	6586416.58	4667544.08

5228	6586404.33	4667577.25
5229	6586400.66	4667586.60
5230	6586399.66	4667589.61
5231	6586389.90	4667573.56
5232	6586384.20	4667584.58





LEGENDA:

	URBANISTIČKA PARCELA
	KOLSKE SAOBRAĆAJNICE
	PJEŠAČKE POVRŠINE
	IVIČNJAK
	BRZA SAOBRAĆAJNICA
	JAVNI PARKING
	AUTOBUSKO STAJALISTE
	POTOCI
	GRANICA DETALJNOG PLANA

INVESTITOR

OPŠTINA BAR

OBRADIVAČ

BarProject d.o.o. Bar

ODGOVORNI PLANER

Jovo Zenović dipl. ing. arh.

PODOBRAĐIVAČ



"PROFIL ING." d.o.o. - Bar
profilinz@yahoo.com

PLANER

Edvard Spahija dipl. ing. građ.

DUP

**BJELILA-RUTKE-GORELAC
- predlog plana**

CRTEŽ

**PLAN REGULACIJE I
NIVELACIJE SAOBRAĆAJA**

RAZMJERA

1:1000

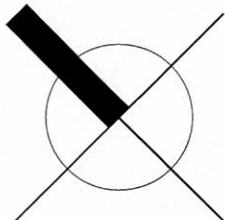
LIST BR.

07.

DATUM

2014.





LEGENDA:

	2 x KABLOVSKI VOD 35 kV PLANIRANI (GUP do 2020.g.)
	DALEKOVOD 35 kV POSTOJEĆI
	ZAŠTITNI KORIDOR DALEKOVODA 35 kV
	KABLOVSKI VOD 10 kV PLANIRANI
	KABLOVSKI VOD 10 kV POSTOJEĆI
	ZAMJENA POSTOJEĆEG KABLA 10 kV (PREMA PLANU ED BAR)
	UKINUTA TRASA PRILIKOM ZAMJENE POSTOJEĆEG KV 10kV
	TRAFOSTANICA 35/10 kV POSTOJEĆA
	TRAFOSTANICA 10/0.4 kV POSTOJEĆA
	TRAFOSTANICA 10/0.4 kV PLANIRANA
	GRANICA DETALJNOG PLANA

INVESTITOR

OPŠTINA BAR

OBRADIVAČ

BarProject d.o.o. Bar

ODGOVORNI PLANER

Jovo Zenović dipl. ing. arh.

PODOBRAĐIVAČ

**"ELEKTROINŽENJERING"
d.o.o. Bar**

PLANER

Nikola Smolović dipl. ing. el.

DUP

**BJELILA-RUTKE-GORELAC
- predlog plana**

CRTEŽ

**PLAN ELEKTROENERGETSKE
INFRASTRUKTURE**

RAZMJERA

1:1000

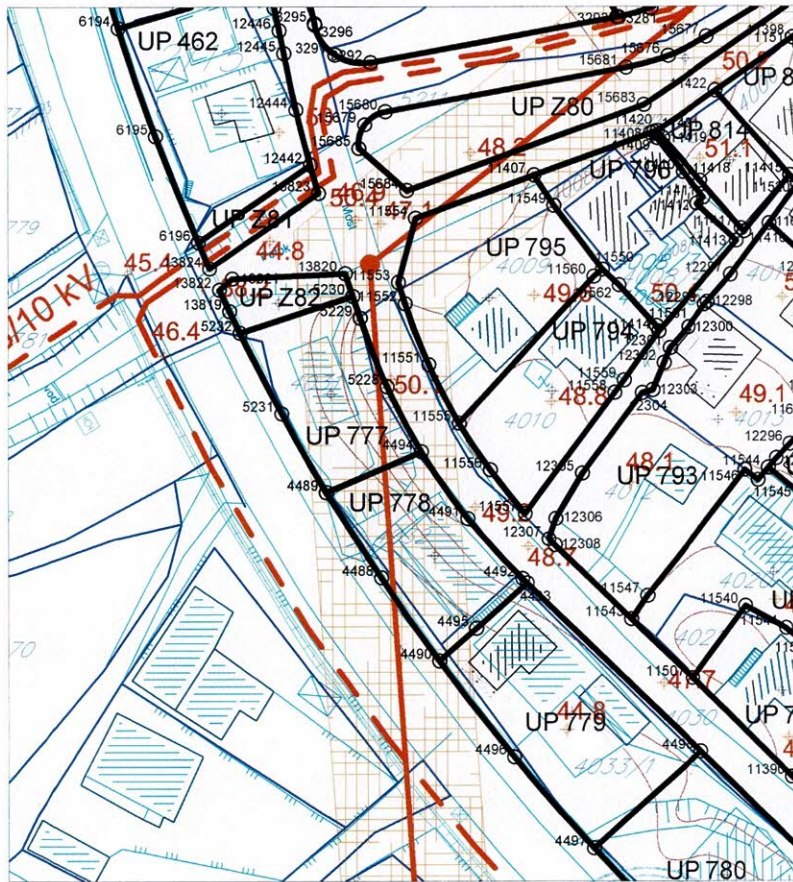
LIST BR.

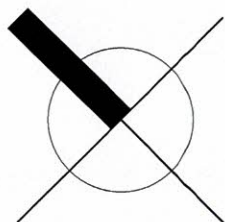
08.

DATUM

2014.



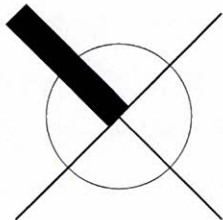




LEGENDA:

	PLANIRANI TK PODZEMNI VOD
	PLANIRANO TK OKNO
	IPS IZDVOJENI PRETPLATNIČKI STEPEN-PLANIRANO
	GRANICA DETALJNOG PLANA

INVESTITOR OPŠTINA BAR
OBRADIVAČ BarProject d.o.o. Bar
ODGOVORNI PLANER Jovo Zenović dipl. ing. arh.
PODOBRAĐIVAČ "E-PROJECT" d.o.o. Kotor
PLANER Željko Karanikić dipl. ing. el.
DUP BJELILA-RUTKE-GORELAC - predlog plana
CRTEŽ PLAN ELEKTRONSKIH KOMUNIKACIJA
RAZMJERA 1:1000
LIST BR. 09.
DATUM 2014.



LEGENDA:

	REGIONALNI VODOVOD
	POSTOJEĆI VODOVOD VIŠEG REDA
	PLANIRANI VODOVOD VIŠEG REDA
	PLANIRANA DISTRIBUTIVNA MREŽA
	POSTOJEĆA DISTRIBUTIVNA MREŽA
	POSTOJEĆA FEKALNA KANALIZACIJA
	PLANIRANA FEKALNA KANALIZACIJA
	POSTOJEĆA ATMOSFERSKA KANALIZACIJA
	PLANIRANA ATMOSFERSKA KANALIZACIJA
	GRANICA DETALJNOG PLANA

INVESTITOR

OPŠTINA BAR

OBRADIVAČ

BarProject d.o.o. Bar

ODGOVORNI PLANER

Jovo Zenović dipl. ing. arh.

PODOBRAĐIVAČ

VIRMONT d.o.o. Bar

PLANER

Vojo Rajković dipl. ing. gradj.

**DUP
BJELILA-RUTKE-GORELAC
- predlog plana**

CRTEŽ

**PLAN HIDROTEHNIČKE
INSTALACIJE**

RAZMJERA

1:1000

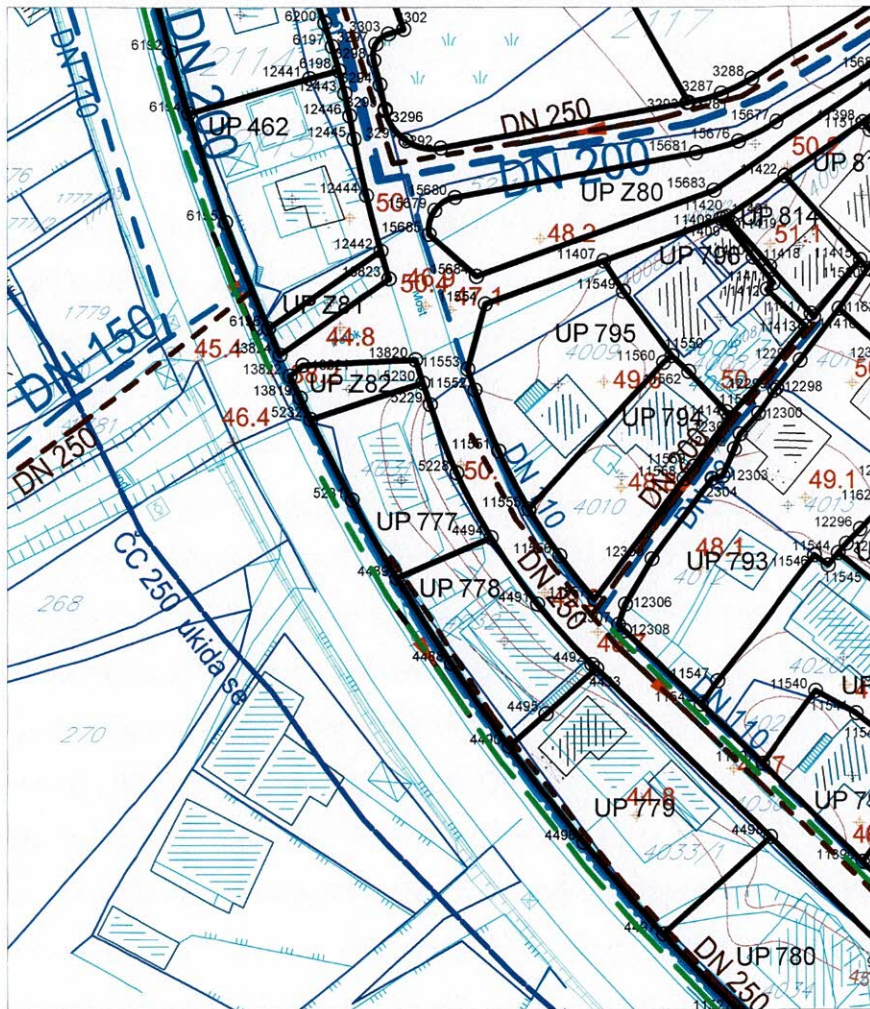
LIST BR.

10.

DATUM

2014.





LEGENDA:

LINEARNO ZELENILO
- DRVOREDI



ZAŠTITNO PODRUČJE UZ
POSEBNO VRIJEDNE CJELINE

OBJEKTI PEJZAŽNE ARHITEKTURE
JAVNE NAMJENE - PUJ



ZELENILO UZ SAOBRAĆAJNICE



SKVER - SAD



TRG



PARK-ŠUMA

OBJEKTI PEJZAŽNE ARHITEKTURE
OGRANIČENOG KORIŠĆENJA - PUO



ZELENILO INDIVIDUALNIH
STAMBENIH OBJEKATA



ZELENILO STAMBENIH
OBJEKATA I BLOKOVA



ZELENILO POSLOVNIH OBJEKATA



SPORTSKO REKREATIVNE
POVRŠINE

OBJEKTI PEJZAŽNE ARHITEKTURE
SPECIJALNE NAMJENE - PUS




ZAŠTITNI POJAS



ZELENILO GROBLJA



ZELENILO INFRASTRUKTURE



URBANISTIČKA PARCELA



BRZA SAOBRAĆAJNICA



GRANICA DETALJNOG PLANA

INVESTITOR

OPŠTINA BAR

OBRAĐIVAČ

BarProject d.o.o. Bar

ODGOVORNI PLANER

Jovo Zenović dipl. ing. arh.

PLANER

Snežana Laban dipl. ing. p.a.

DUP

**BJELILA-RUTKE-GORELAC
- predlog plana**

CRTEŽ

**PLAN PEJZAŽNE
ARHITEKTURE**

RAZMJERA

1:1000

LIST BR.

11.

DATUM

2014.



1. PROJEKTNI ZADATAK:

1) UVOD

Za potrebe investitora a na osnovu ovog projektnog zadatka, projektant treba da uradi idejno rješenje za: stambeno-poslovni objekat, (investitor: Dragan I Milan Mićunović)

2) CILJ I SVRHA IZRADE TEHNIČKE DOKUMENTACIJE

Projekat treba uraditi radi dobijanja saglasnosti Glavnog gradskog arhitekta, kako bi se stvorili uslovi za izradu Glavnog projekta i prijave građevinskih radova. .

3) PREDMET TEHNIČKE DOKUMENTACIJE (OPŠTI PODACI O OBJEKTU, LOKACIJA, NAMJENA, KAPACITET, FAZNOST GRADNJE, ZAHTJEVANI MATERIJALI I PODACI O ZAHTJEVANOM NIVOU INSTALACIJA I OPREME)

- opšti podaci o objektu

Stambeno-poslovni objekat - spratnosti P+3

Objekat ima dva prilaza od kojih:

- sa zapadne strane, pješački prilaz sa trotoara, uz magistralu, kojim se dolazi do poslovnog prostora u prizemlju, na koti 0.00,
- sa istočne strane, kolsko - pješački prilaz sa sporedne saobraćajnice , koji vodi do uzaza na prvom spratu, za stambeni dio, na koti 4.50

- Lokacija

DUP "Bjelila-Rutke-Gorelac", djelovi Urbanističkih parcela broj UP777 i UP778, odnosno Katastarska parcela broj 4032/3 i dio Katastarske parcele broj 4031, KO Zankovići, Opština Bar.

- namjena

stambeno-poslovni objekat

- kapacitet

○ Prizemlje: planirati sa sadržajima:

Poslovni prostor 0./PD1

○ 1. sprat planirati sa sadržajima:

Dva jednosobna stana spratu 1./PD1" i 1./PD2, (hodnik, soba, kupatilo, kuhinja, trpezarija, dnevni boravak i terasa), kao i komunikacije: hodnik i stepenište.

○ 2. sprat planirati:

Dva stana od čeka jedan jednosoban 2./PD1(hodnik, soba, kupatilo, kuhinja, trpezarija, dnevni boravak i terasa) a drugi dvosoban - duplex 2./PD2 (sprat 2. - hodnik, kupatilo, kuhinja, trpezarija, dnevni boravak, stepenište i terasa)

○ 3. sprat planirati:

Dva stana od čeka jedan jednosoban 3./PD1(hodnik, soba, kupatilo, kuhinja, trpezarija, dnevni boravak i terasa) a drugi dvosoban - duplex 2./PD2 (sprat 3. - hodnik, spavaće sobe, kupatilo)

- faznost gradnje

Objekti će se raditi u jednoj fazi.

- zahtjevani materijali

konstrukcija:

Konstruktivne zidove planirati kao AB platna d= 20 cm
Međuspratnu tavanicu planirati kao punu AB ploču debljine 15 cm.

Krov:

Nad objektom je planirana kosa krovna armirano - betonska ploča, sa padom krovne ravni 18°, hidro i termo izolovan i pokriven crijepom.

Ravna AB ploča termo izolovana sa donje i gornje strane sa padom krovne ravni 1,5% planirana je nad dijelom objekta gdje nema trećeg sprata.

podovi:

Podovi su planirani od kvalitetne keramike.

zidovi:

Za konstruktivne zidove planirana su armirano-betonska platna i stubovi. Pregradni zidovi planirani su od giter blokova d=20 cm i blok opeke d=12 cm. Svi zidovi se malterišu i boje bijelom bojom, sem zidova u sanitarnom čvoru koje treba obložiti keramičkim pločicama. Sve zidove gletovati prije farbanja.

plafoni:

Sve plafone malterisati, gletovati i bojiti bijelom bojom.

spoljni i unurašnji otvori:

Spoljašnji otvori planirani su od plastificiranog aluminijuma sa termoprekidom, ili ALD (spolja aluminijum, unutra drvo) i zastakljeni izolujućim "termoton" staklom.

Kao zaštita od sunca, na svim prozorima i balkonskim vratima planirane su roletne u boji bravarije.

Unutrašnja vrata planirana su od drvene građe.

spoljna obrada:

Fasada objekta se oblaže termoizolacijom 5 cm, zbog bolje toplotne i zvučne izolacije. Cjelokupni objekat kao i njegove fasade čine ravnomjerno raspoređeni stakleni otvori kao i terase, kako bi objekat primio mediteranski izgled i uspostavio skladan ritam sa okolinom.

hidro, termo i zvučna izolacija:

Na završnoj krovnoj ploči, na podnoj ploči u prizemlju, kao i u sanitarnim čvorovima planirana je hidro i termo-izolacija. Zvučna izolacija planirana je u svim podovima.

Termička izolacija planirana je u podu prizemlja kao i u završnoj krovnoj ploči objekta. Termička izolacija planirana je na svim fasadnim zidovima stiroporom d=5 cm.

4) SPECIFIČNI ZAHTJEVI

Objekat planirati sa velikim otvorima, kako bi se dobila veća svjetlost u unutrašnjim prostorijama.

Projektom planirati primjenu savremene tehnologije gradnje, uz korišćenje savremenih materijala koji garantuju adekvatnu zaštitu enterijera objekta.

Primjeniti sve elemente dobrih fizičkih karakteristika kao preduslov zaštite od klimatskih uslova.

5) POTPIS I OVJERA INVESTITORA

Investitor:

Dragan I Milan Mićunović



Sastavni dio projektonog zadatka su i urbanističko-tehnički uslovi i geodetska podloga dostavljeni projektantu, i nalaze se:

1. urbanističko - tehnički uslovi - folder 1
stavka 1 Opšta dokumentacija, tačka 8
2. geodetska podloga - folder 2
stavka 4 Podloge za izradu tehničke dokumentacije, list broj